

III: PLANOS

DEL PROYECTO DE REPARCELACIÓN DEL PROGRAMA DE ACTUACIÓN INTEGRADA DEL SECTOR APD/6 DE ALICANTE, QUE PROPONE LA AGRUPACION DE INTERES URBANISTICO "CORNISA DE SAN AGUSTÍN"

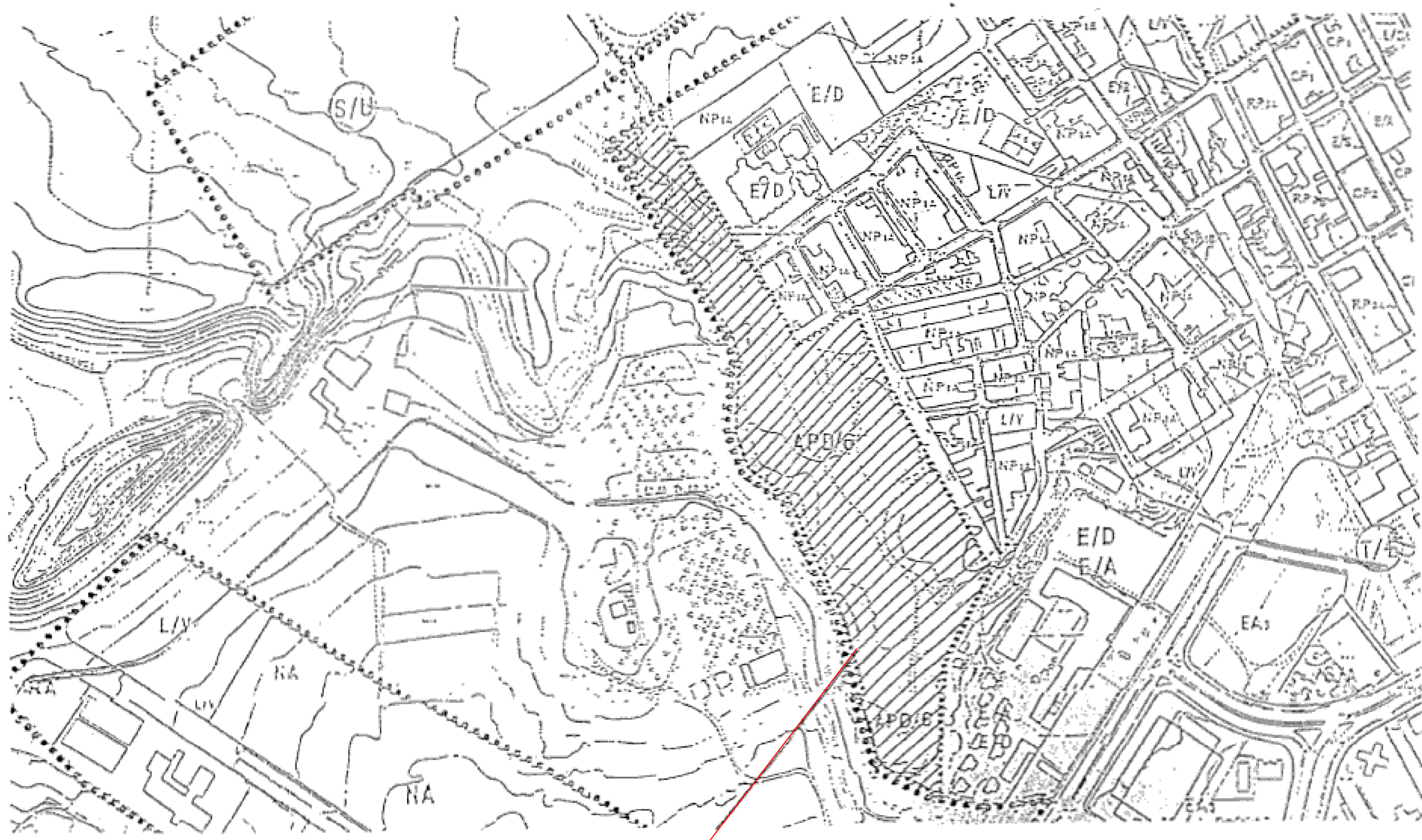
Alicante, Octubre 2014

AGRUPACION DE INTERES URBANISTICO CORNISA DE SAN AGUSTÍN

PROGRAMA DE ACTUACIÓN INTEGRADA DEL P.E.R.I. SECTOR APD/6, DE ALICANTE

INDICE DE PLANOS

01 DE 11.-	SITUACIÓN	E:1/4000
02 DE 11.-	FINCAS INICIALES	E:1/2000
03 DE 11.-	FINCAS INICIALES	E:1/2000
04 DE 11.-	ÁMBITO DE GESTIÓN - UNIDADES DE EJECUCIÓN	E:1/2000
05 DE 11.-	ÁREA REAPRCELABLE – DIFERENCIA CON ÁMBITO DEL SECTOR	E:1/2000
06 DE 11.-	CALIFICACIÓN URBANÍSTICA	E:1/2000
07 DE 11.-	CALIFICACIÓN PORMENORIZADA	E:1/2000
08 DE 11.-	PLANTA BAJA, USOS, ALINEACIONES Y FONDOS EDIFICABLES	E:1/2000
09 DE 11.-	EDIFICACIONES. SUPERFICIES, ALINEACIONES Y FONDOS EDIFICABLES	E:1/2000
10 DE 11.-	FINCAS RESULTANTES	E:1/2000



EMPLAZAMIENTO

PROYECTO DE REPARCELACIÓN DE
 PLAN DE REFORMA INTERIOR DEL SECTOR APD/6
 (CORNISA DE SAN AGUSTIN DE ALICANTE)

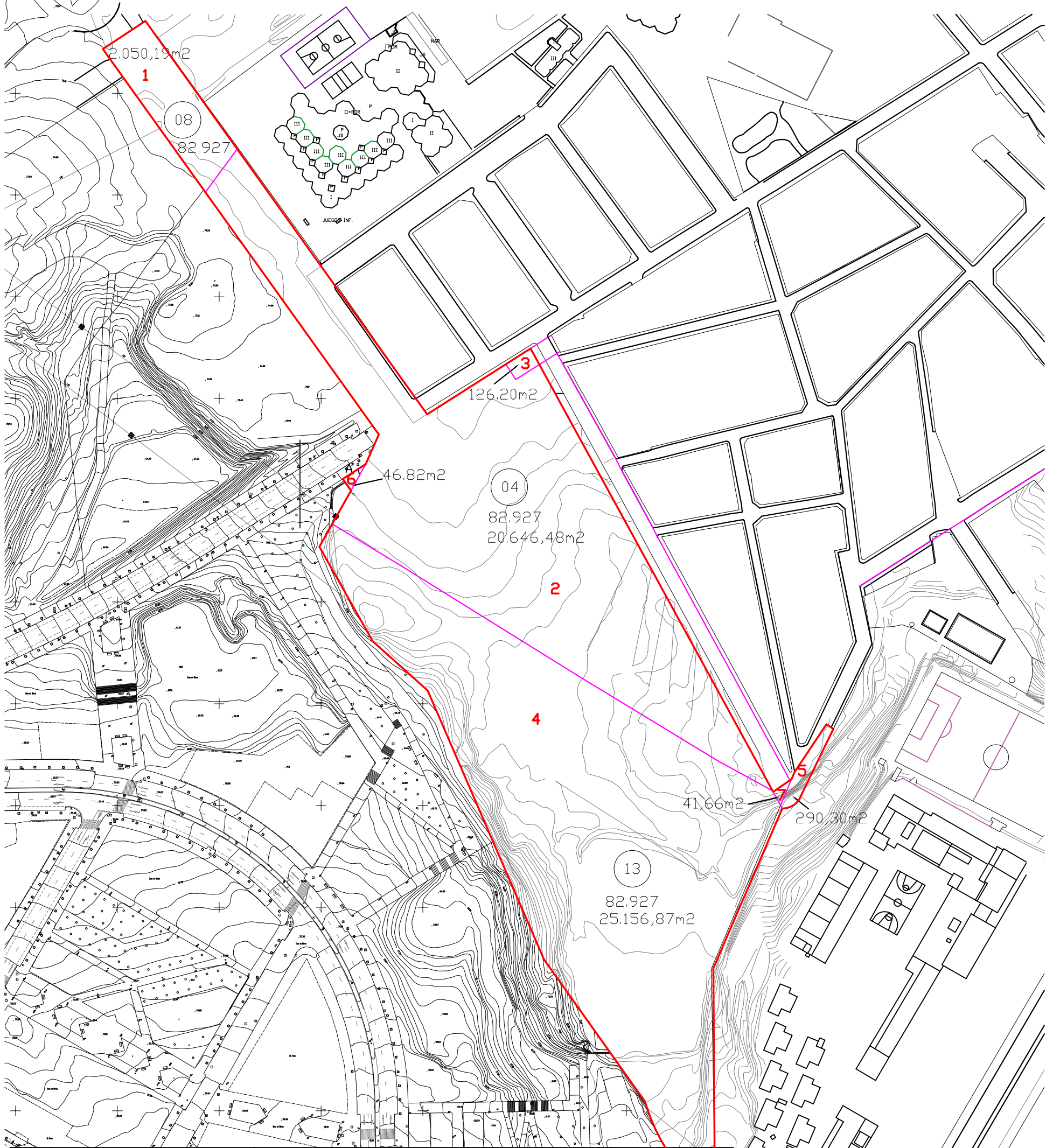
SECTOR AREA DE PLANEAMIENTO DIFERIDO Nº6, "CORNISA DE S. AGUSTIN", ALICANTE
 AGRUPACIÓN DE INTERÉS URBANÍSTICO CORNISA DE SAN AGUSTIN

SITUACIÓN
 RDQUE CARLOS VALERO PARRA - ARQUITECTO
 C/Pintor Lorenzo Casanova, Nº15 3ºE - 03003 ALICANTE
 FDN:965.142.778-965.130.621 - MOVIL:657.886.030 - CORREO:estudioai@arquired.es



1:4000
 OCTUBRE 2014
 308/99

LA DIFERENCIA ENTRE AREA REPARCELABLE Y AMBITO DEL SECTOR ES = 46,82m²
 SUPERFICIE DEL AMBITO DEL SECTOR = 48.270,04m²
 SUPERFICIE AREA REPARCELABLE = 48.316,86m²



FINCA	DATOS REGISTRALES					PROPIETARIO DIRECCIÓN	SUPERFICIES ESCRITURAS (m ²)	GRADO DE AFECCIÓN	SUPERFICIES IN SITU AFECTA (m ²)	REFERENCIA CATASTRAL
	FINCA	TOMO	LIBRO	FOLIO	INSCR.					
1	63133	1245	1245	103	2ª	METROVACESA, S.A. Plaza Agatangelo Soler 5 Entrepantano 03015 Alicante	1.892,57	TOTAL	2.050,19	8191608YH1489A0001UK
2	32340	450	450	153	1ª	BARAMA, S.A. Calle Potosí nº 4 28016 Madrid	23.154,00	PARCIAL	20.646,48	8191604YH1489A0001JK
3	16281	1600	1600	221	4ª	METROVACESA, S.A. Plaza Agatangelo Soler 5 Entrepantano 03015 Alicante	234,22	PARCIAL	126,20	8191609YH1489A0001HK
4	63131	1245	1245	99	2ª	METROVACESA, S.A. Plaza Agatangelo Soler 5 Entrepantano 03015 Alicante	25.179,02	TOTAL	25.156,87	8191613YH1489A0001WK
5	56663	1042	1042	206	1ª	AYUNTAMIENTO DE ALICANTE	22.383,00	PARCIAL	290,30	8888305YH14BH0001BK
6	57.129	1065	-	144	1ª	AYUNTAMIENTO DE ALICANTE	20.622,00	PARCIAL	46,82	-
7	-	-	-	-	-	AYUNTAMIENTO DE ALICANTE(vialto existente)	-	TOTAL	41,66	-

— LIMITE PARCELAS
 — LIMITE DEL SECTOR

PROYECTO DE REPARCELACIÓN DE
 PLAN DE REFORMA INTERIOR DEL SECTOR APD/6
 (CORNISA DE SAN AGUSTIN DE ALICANTE)

SECTOR AREA DE PLANEAMIENTO DIFERIDO Nº6, "CORNISA DE S. AGUSTIN", ALICANTE
 AGRUPACIÓN DE INTERÉS URBANÍSTICO CORNISA DE SAN AGUSTIN

FINCAS INICIALES

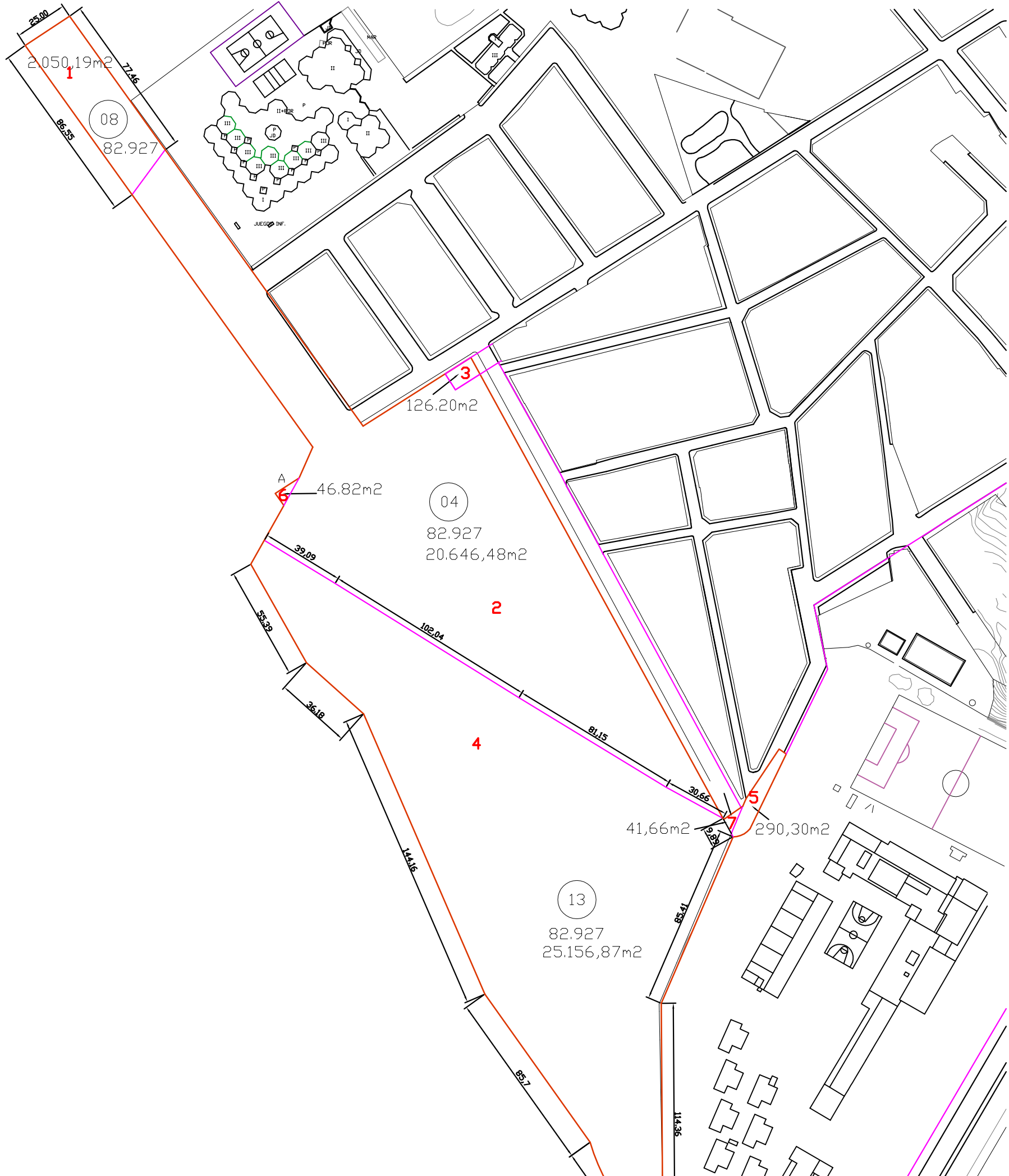
ROQUE CARLOS VALERO PARRA - ARQUITECTO
 C/Pintor Lorenzo Casanova, Nº15 3ºE - 03003 ALICANTE
 FON:965.142.778-965.130.621 - MOVIL:657.886.030 - CORREO:estudioai@arquired.es

ESTUDIO
 A+I



1:2000
 OCTUBRE 2014
 308/99

LA DIFERENCIA ENTRE AREA REPARCELABLE Y AMBITO DEL SECTOR ES = 46,82m²
 SUPERFICIE DEL AMBITO DEL SECTOR = 48.270,04m²
 SUPERFICIE AREA REPARCELABLE = 48.316,86m²



FINCA	DATOS REGISTRALES					PROPIETARIO DIRECCIÓN	SUPERFICIES ESCRITURAS (m ²)	SUPERFICIES IN SITU AFECTA (m ²)	REFERENCIA CATASTRAL
	FINCA	TOMO	LIBRO	FOLIO	INSCR.				
1	63133	1245	1245	103	2ª	METROVACESA, S.A. Plaza Agatangelo Soler 5 Entrepelanta 03015 Alicante	1.892,57	2.050,19 afección total	8191608YH1489A0001UK
2	32340	450	450	153	1ª	BARAMA, S.A. Calle Potosi nº 4 28016 Madrid	23.154,00	20.646,48 afección parcial	8191604YH1489A0001JK
3	16281	1600	1600	221	4ª	METROVACESA, S.A. Plaza Agatangelo Soler 5 Entrepelanta 03015 Alicante	234,22	126,20 afección parcial	8191609YH1489A0001HK
4	63131	1245	1245	99	2ª	METROVACESA, S.A. Plaza Agatangelo Soler 5 Entrepelanta 03015 Alicante	25.179,02	25.156,87 afección total	8191613YH1489A0001WK
5	56663	1042	1042	206	1ª	AYUNTAMIENTO DE ALICANTE	22.383,00	290,30 afección parcial	8888305YH14BH0001BK
6	57.129	1065	-	144	1ª	AYUNTAMIENTO DE ALICANTE	20.622,00	46,82 afección parcial	-
7	-	-	-	-	-	AYUNTAMIENTO DE ALICANTE(vlarlo existente)	-	41,66 afección total	-

— LIMITE PARCELAS
 — LIMITE DEL SECTOR

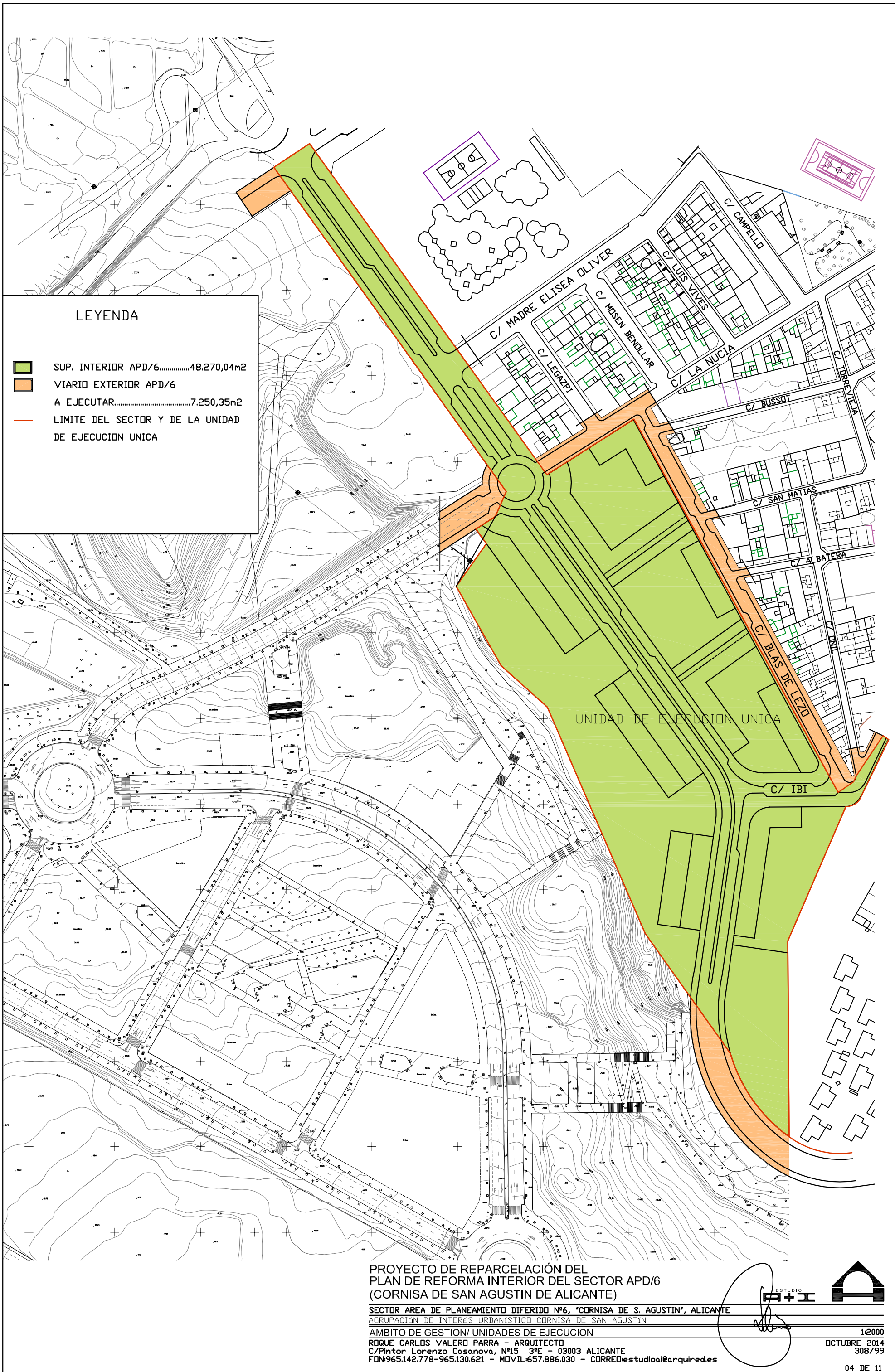
PROYECTO DE REPARCELACIÓN DE
 PLAN DE REFORMA INTERIOR DEL SECTOR APD/6
 (CORNISA DE SAN AGUSTIN DE ALICANTE)

SECTOR AREA DE PLANEAMIENTO DIFERIDO Nº6, "CORNISA DE S. AGUSTIN", ALICANTE
 AGRUPACIÓN DE INTERÉS URBANÍSTICO CORNISA DE SAN AGUSTIN

FINCAS INICIALES
 ROQUE CARLOS VALERO PARRA - ARQUITECTO
 C/Pintor Lorenzo Casanova, Nº15 3ºE - 03003 ALICANTE
 FON:965.142.778-965.130.621 - MOVIL:657.886.030 - CORREO:estudioai@arquired.es



1:2000
 OCTUBRE 2014
 308/99



LEYENDA

- SUP. INTERIOR APD/6.....48.270,04m2
- VIARIO EXTERIOR APD/6
A EJECUTAR.....7.250,35m2
- LIMITE DEL SECTOR Y DE LA UNIDAD
DE EJECUCION UNICA

UNIDAD DE EJECUCION UNICA

PROYECTO DE REPARCELACIÓN DEL
PLAN DE REFORMA INTERIOR DEL SECTOR APD/6
(CORNISA DE SAN AGUSTIN DE ALICANTE)

SECTOR AREA DE PLANEAMIENTO DIFERIDO Nº6, 'CORNISA DE S. AGUSTIN', ALICANTE
AGRUPACIÓN DE INTERÉS URBANÍSTICO CORNISA DE SAN AGUSTIN

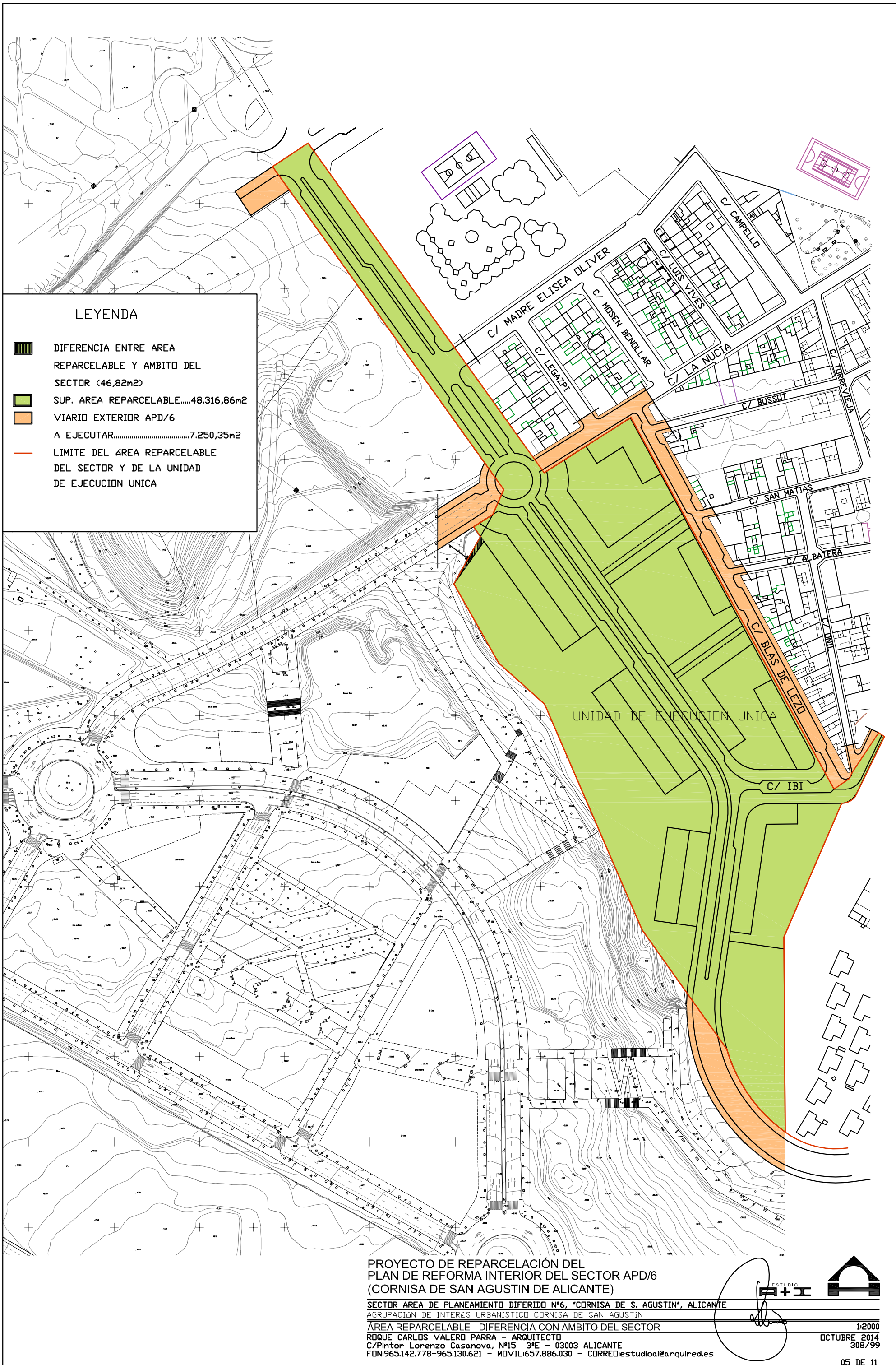
AMBITO DE GESTION/ UNIDADES DE EJECUCION

ROQUE CARLOS VALERO PARRA - ARQUITECTO
C/Pintor Lorenzo Casanova, Nº15 3ºE - 03003 ALICANTE
FON:965.142.778-965.130.621 - MOVIL:657.886.030 - CORREO:estudioal@arquired.es

ESTUDIO
A+I



1:2000
OCTUBRE 2014
308/99



LEYENDA

- DIFERENCIA ENTRE AREA REPARCELABLE Y AMBITO DEL SECTOR (46,82m²)
- SUP. AREA REPARCELABLE.....48.316,86m²
- VIARIO EXTERIOR APD/6 A EJECUTAR.....7.250,35m²
- LIMITE DEL AREA REPARCELABLE DEL SECTOR Y DE LA UNIDAD DE EJECUCION UNICA

UNIDAD DE EJECUCION UNICA

PROYECTO DE REPARCELACIÓN DEL PLAN DE REFORMA INTERIOR DEL SECTOR APD/6 (CORNISA DE SAN AGUSTIN DE ALICANTE)

SECTOR AREA DE PLANEAMIENTO DIFERIDO Nº6, "CORNISA DE S. AGUSTIN", ALICANTE
 AGRUPACIÓN DE INTERÉS URBANÍSTICO CORNISA DE SAN AGUSTIN

ÁREA REPARCELABLE - DIFERENCIA CON AMBITO DEL SECTOR

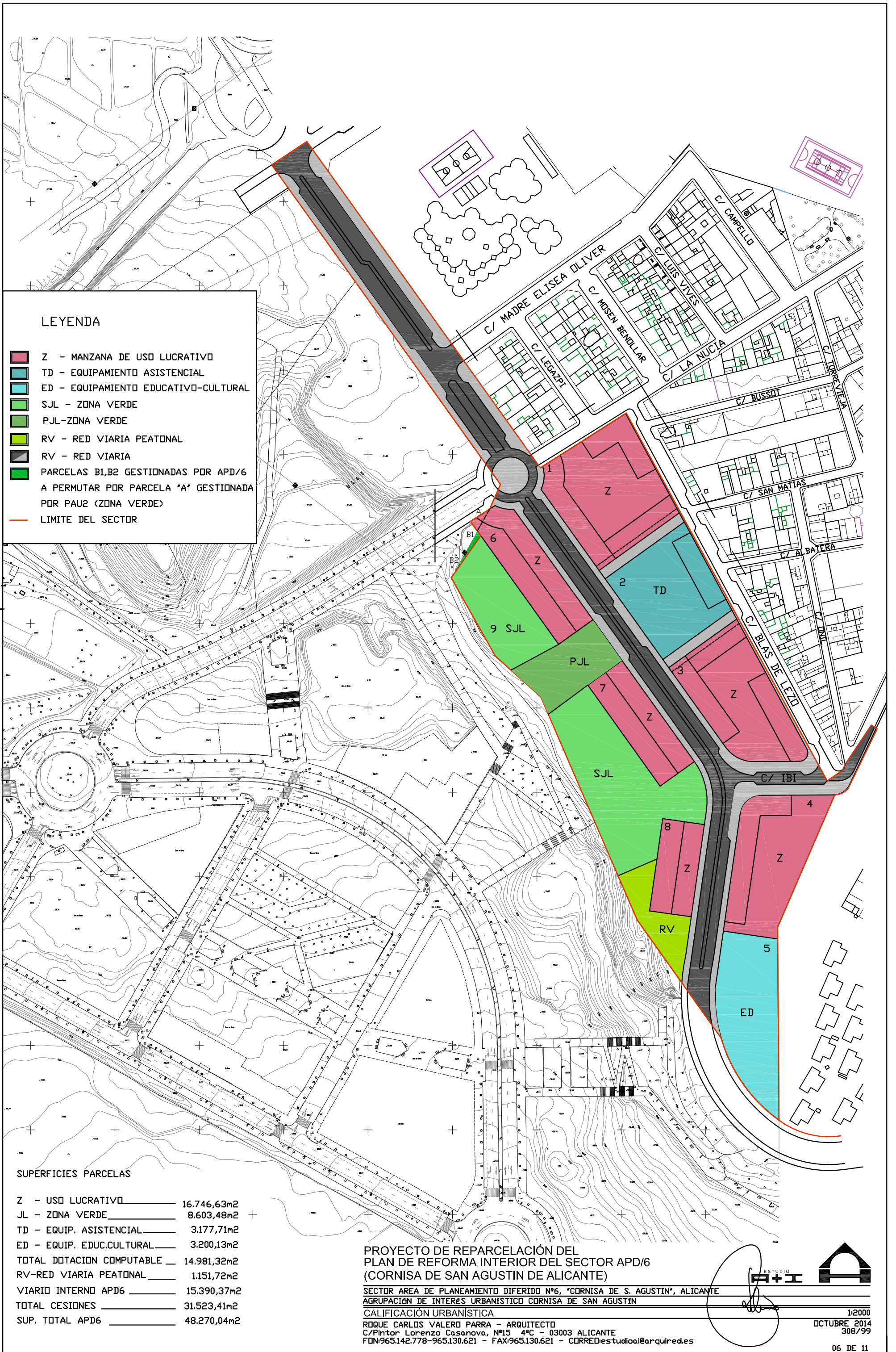
ROQUE CARLOS VALERO PARRA - ARQUITECTO
 C/Pintor Lorenzo Casanova, Nº15 3ºE - 03003 ALICANTE
 FONº965.142.778-965.130.621 - MOVILº657.886.030 - CORREOestudioal@arquired.es

ESTUDIO
A+I



[Handwritten signature]

1:2000
 OCTUBRE 2014
 308/99



LEYENDA

- Z - MANZANA DE USO LUCRATIVO
- TD - EQUIPAMIENTO ASISTENCIAL
- ED - EQUIPAMIENTO EDUCATIVO-CULTURAL
- SJL - ZONA VERDE
- PJJ - ZONA VERDE
- RV - RED VIARIA PEATONAL
- RV - RED VIARIA
- PARCELAS B1,B2 GESTIONADAS POR APD/6
A PERMUTAR POR PARCELA 'A' GESTIONADA
POR PAU2 (ZONA VERDE)
- LIMITE DEL SECTOR

SUPERFICIES PARCELAS

Z - USO LUCRATIVO	16.746,63m ²
JL - ZONA VERDE	8.603,48m ²
TD - EQUIP. ASISTENCIAL	3.177,71m ²
ED - EQUIP. EDUC. CULTURAL	3.200,13m ²
TOTAL DOTACION COMPUTABLE	14.981,32m ²
RV-RED VIARIA PEATONAL	1.151,72m ²
VIARIO INTERNO APD6	15.390,37m ²
TOTAL CESIONES	31.523,41m ²
SUP. TOTAL APD6	48.270,04m ²

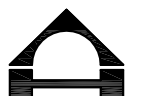
**PROYECTO DE REPARCELACION DEL
PLAN DE REFORMA INTERIOR DEL SECTOR APD/6
(CORNISA DE SAN AGUSTIN DE ALICANTE)**

SECTOR AREA DE PLANEAMIENTO DIFERIDO N°6, 'CORNISA DE S. AGUSTIN', ALICANTE
AGrupación de Interés Urbanístico Cornisa de San Agustín

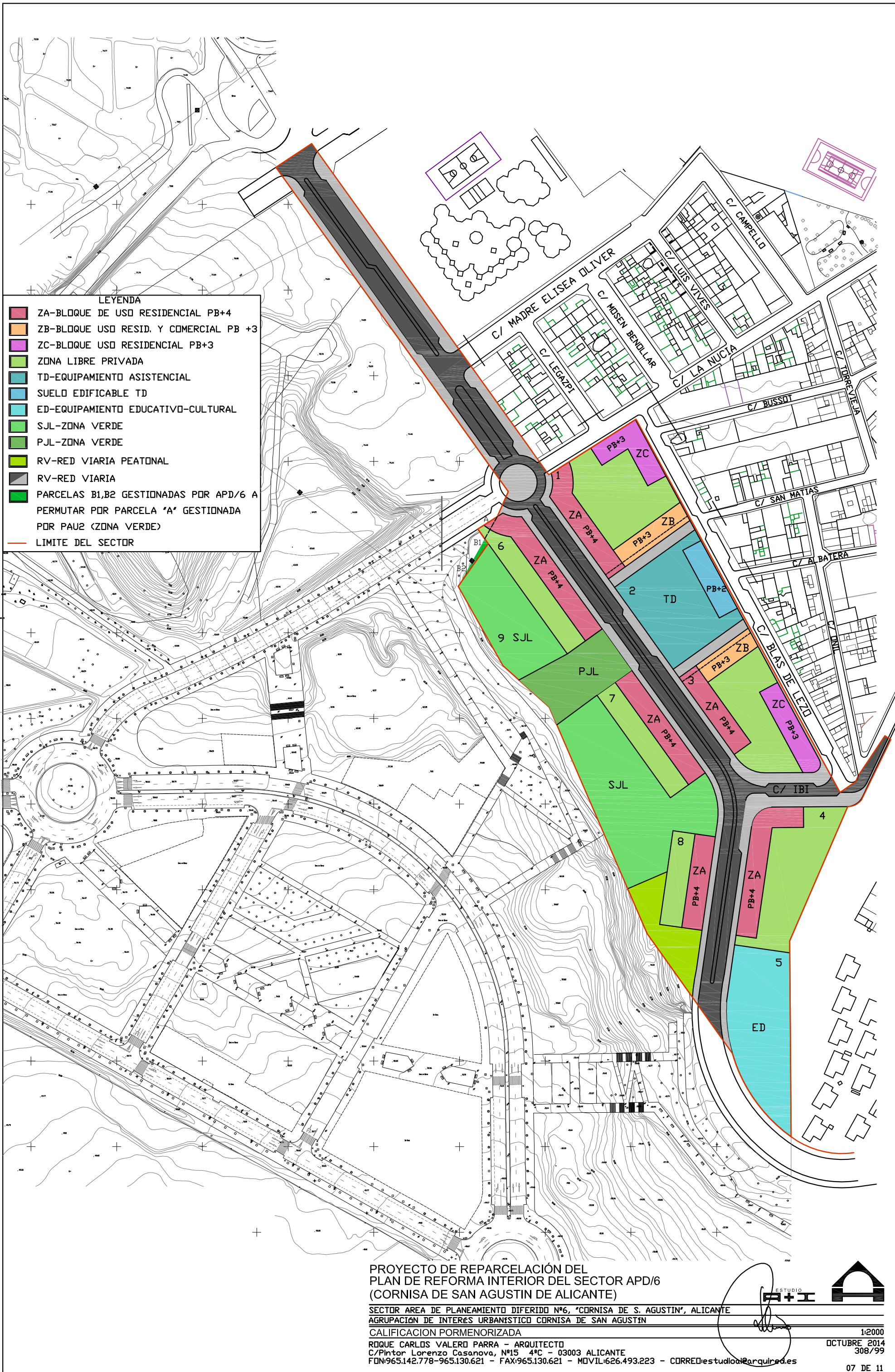
CALIFICACION URBANISTICA

ROQUE CARLOS VALERO PARRA - ARQUITECTO
C/Pintor Lorenzo Casanova, N°15 4º - 03003 ALICANTE
FON:965.142.778-965.130.621 - FAX:965.130.621 - CORREO: estudioal@arquired.es

ESTUDIO
A+I



1:2000
OCTUBRE 2014
308/99



- LEYENDA**
- ZA-BLOQUE DE USO RESIDENCIAL PB+4
 - ZB-BLOQUE USO RESID. Y COMERCIAL PB +3
 - ZC-BLOQUE USO RESIDENCIAL PB+3
 - ZONA LIBRE PRIVADA
 - TD-EQUIPAMIENTO ASISTENCIAL
 - SUELO EDIFICABLE TD
 - ED-EQUIPAMIENTO EDUCATIVO-CULTURAL
 - SJL-ZONA VERDE
 - PJA-ZONA VERDE
 - RV-RED VIARIA PEATONAL
 - RV-RED VIARIA
 - PARCELAS B1,B2 GESTIONADAS POR APD/6 A PERMUTAR POR PARCELA 'A' GESTIONADA POR PAU2 (ZONA VERDE)
 - LIMITE DEL SECTOR

**PROYECTO DE REPARCELACIÓN DEL
PLAN DE REFORMA INTERIOR DEL SECTOR APD/6
(CORNISA DE SAN AGUSTIN DE ALICANTE)**

SECTOR AREA DE PLANEAMIENTO DIFERIDO Nº6, 'CORNISA DE S. AGUSTIN', ALICANTE
AGRUPACIÓN DE INTERÉS URBANÍSTICO CORNISA DE SAN AGUSTIN

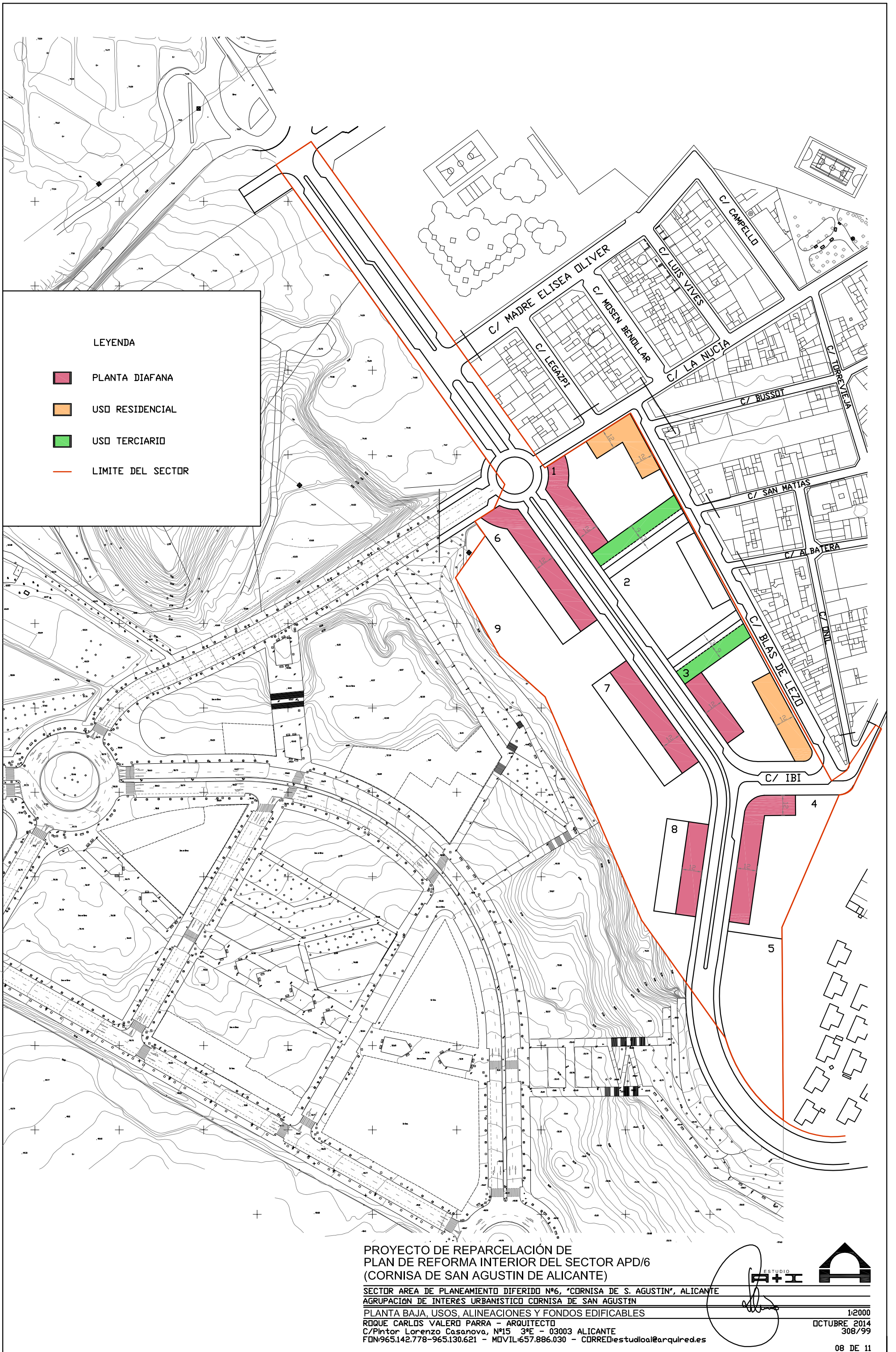
CALIFICACION PORMENORIZADA

ROQUE CARLOS VALERO PARRA - ARQUITECTO
C/Pintor Lorenzo Casanova, Nº15 4º - 03003 ALICANTE
FON:965.142.778-965.130.621 - FAX:965.130.621 - MOVIL:626.493.223 - CORREO:estudio@arquiled.es

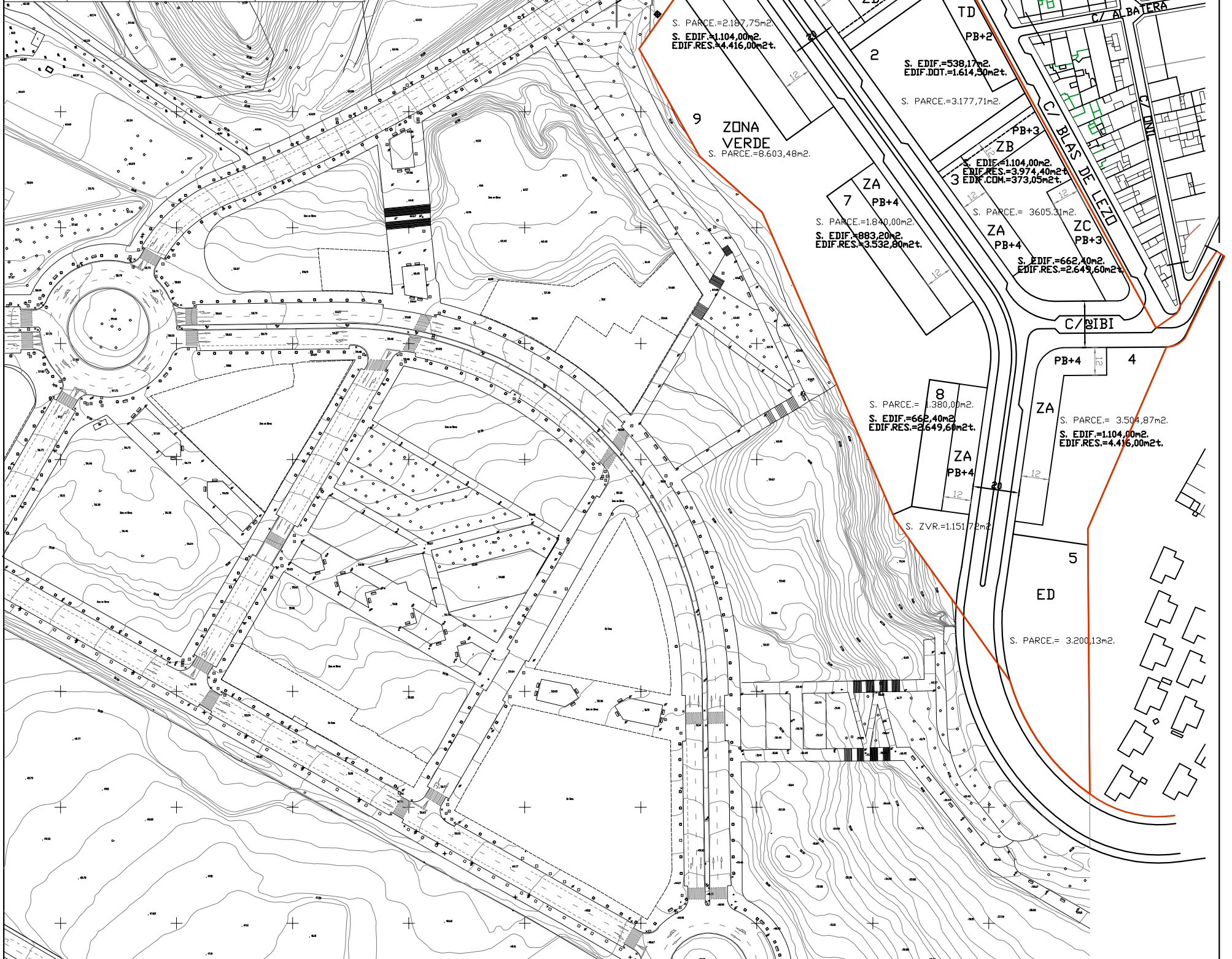


[Handwritten signature]

1:2000
OCTUBRE 2014
308/99



USO	Nº MANZANA	SUPERF.(m2) MANZANA	SUPERF.(m2) EDIFICABLE	EDIFICABIL.	Nº VIVIEND.
RESIDENCIAL NP3A	1	4.228,70	ZA 883,20	A 3.532,80	32
			ZB 552,00	B 1.656,00	15
			ZC 662,40	C 2.649,60	24
	3	3605,31	ZA 662,40	A 2.649,60	24
			ZB 441,60	B 1.324,80	12
			ZC 662,40	C 2.649,60	24
	4	3.504,87	1.104,00	4.416,00	40
	6	2.187,75	1.104,00	4.416,00	40
	7	1.840,00	883,20	3.532,80	32
8	1.380,00	662,40	2.649,60	24	
TOTAL RESIDENCIAL		16.746,63	7.617,60	29.476,80	267
COMERCIAL	1	B 711,12	B 535,05	455,07	-
	3	A 585,24	437,22	373,05	-
TOTAL COMERCIAL			972,27	828,12	-
TOTAL EDIFICABIL.		16.746,63	7.617,60	30.304,92	267
PJL	9	1.657,50			
SJL	9	1.945,98			
TD	2	3.177,71	538,17	1.614,51	
ED	5	3.200,13	3.200,13	3.200,13	
TOTAL DOT. COMPUTABLE		14.981,32	3.738,30	4.814,64	
VIARIO PEATONAL		1.151,72	-	-	
VIARIO INT. APD/6		15.390,37	-	-	
TOTAL CESIONES		31.523,41	-	-	
TOTAL SECTOR		48.270,04			
VIARIO EXT. APD/6		7.250,35m2	-	-	



**PROYECTO DE REPARCELACIÓN DE
PROGRAMA DE ACTUACION INTEGRADA DEL SECTOR APD/6
(CORNISA DE SAN AGUSTIN DE ALICANTE)**

SECTOR AREA DE PLANEAMIENTO DIFERIDO Nº6, "CORNISA DE S. AGUSTIN", ALICANTE
AGRUPACIÓN DE INTERÉS URBANÍSTICO CORNISA DE SAN AGUSTIN

EDIFICABILIDAD, SUPERFICIES, ALINEACIONES Y FONDOS EDIFICABLES (PLANO PRI)

ROQUE CARLOS VALERO PARRA - ARQUITECTO
C/Pintor Lorenzo Casanova, Nº15 3ºE - 03003 ALICANTE
FON:965.142.778-965.130.621 - MOVIL:657.886.030 - CORREO:estudioal@arquired.es

ESTUDIO
A+I

1:2000
OCTUBRE 2014
308/99

USD	Nº MANZANA	SUPERF.(m2) MANZANA	SUPERF.(m2) EDIFICABLE	EDIFICABIL.
RESIDENCIAL NP3A	1	4.228,70	ZA 883,20	A 3.532,80
			ZB 552,00	B 1.656,00
			ZC 662,40	C 2.649,60
	3	3.605,31	ZA 662,40	A 2.649,60
			ZB 441,60	B 1.324,80
			ZC 662,40	C 2.649,60
	4	3.504,87	1.104,00	4.416,00
	6	2.187,75	1.104,00	4.416,00
7	1.840,00	883,20	3.532,80	
8	1.380,00	662,40	2.649,60	
TOTAL RESIDENCIAL		16.746,63	7.617,60	29.476,80
COMERCIAL	1	B 711,12	B 535,05	455,07
	3	A 585,24	437,22	373,05
TOTAL COMERCIAL			972,27	828,12
TOTAL EDIFICABIL.		16.746,63	7.617,60	30.304,92
PJL	9	1.657,50		
SJL	9	6.945,98		
TD	2	3.177,71	538,17	1.614,51
ED	5	3.200,13	3.200,13	3.200,13
TOTAL DOT. COMPUTABLE		14.981,32	3.738,30	4.814,64
VIARIO PEATONAL		1.151,72	-	-
VIARIO INT. APD/6		15.390,37	-	-
TOTAL CESIONES		31.523,41	-	-
TOTAL SECTOR		48.270,04		
VIARIO EXT. APD/6		7.250,35m2	-	-



DOMINIO PRIVADO						
Nº FINCA	SUPERFICIE (m2s)	SUPERFICIE EDIFICABLE (m2s)	EDIFICABILID. RESIDENCIAL (m2s)	EDIFICABILID. COMERCIAL (m2s)	PROPIETARIO	DOMICILIO FISCAL
1	4.228,70	2.097,60	7.838,40	455,07	BARAMA, S.A.	C/. POTOSI Nº 4 28016 MADRID
3	3.605,31	1.766,40	6.624,00	437,22	METROVACESA, S.A.	PLAZA AGATANGELO SOLER 5 ENTREPLANTA, 03015 ALICANTE
4	3.504,87	1.104,00	4.416,00	-	METROVACESA, S.A.	PLAZA AGATANGELO SOLER 5 ENTREPLANTA, 03015 ALICANTE
6	2.187,75	1.104,00	4.416,00	-	BARAMA, S.A.	C/. POTOSI Nº 4 28016 MADRID
7	1.840,00	883,20	3.532,50	-	METROVACESA, S.A.	PLAZA AGATANGELO SOLER 5 ENTREPLANTA, 03015 ALICANTE
8	1.380,00	662,40	2.649,60	-	METROVACESA, S.A.	PLAZA AGATANGELO SOLER 5 ENTREPLANTA, 03015 ALICANTE

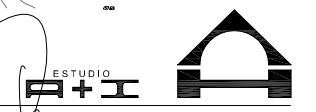
DOMINIO PUBLICO					
Nº FINCA	SUPERFICIE (m2s)	SUPERFICIE EDIFICABLE (m2s)	EDIFICABILID. (m2s)	USD	PROPIETARIO
2	3.177,71	538,17	1.614,51	TD:DOTACIONAL ASIATENCIAL	AYUNTAMIENTO DE ALICANTE
5	3.200,13	3.200,13	3.200,13	ED:DOTACIONAL EDUCATIVO-CULTURAL	AYUNTAMIENTO DE ALICANTE
9	9.802,02	-	-	ZONA VERDE: (P.JL:1657,50 SJL:6945,98 VIARIO PEATONAL:1151,72 9A: 46,82)	AYUNTAMIENTO DE ALICANTE
10	15.390,37			RED VIARIA T/V	AYUNTAMIENTO DE ALICANTE

PROYECTO DE REPARCELACIÓN DE PROGRAMA DE ACTUACION INTEGRADA DEL SECTOR APD/6 (CORNISA DE SAN AGUSTIN DE ALICANTE)

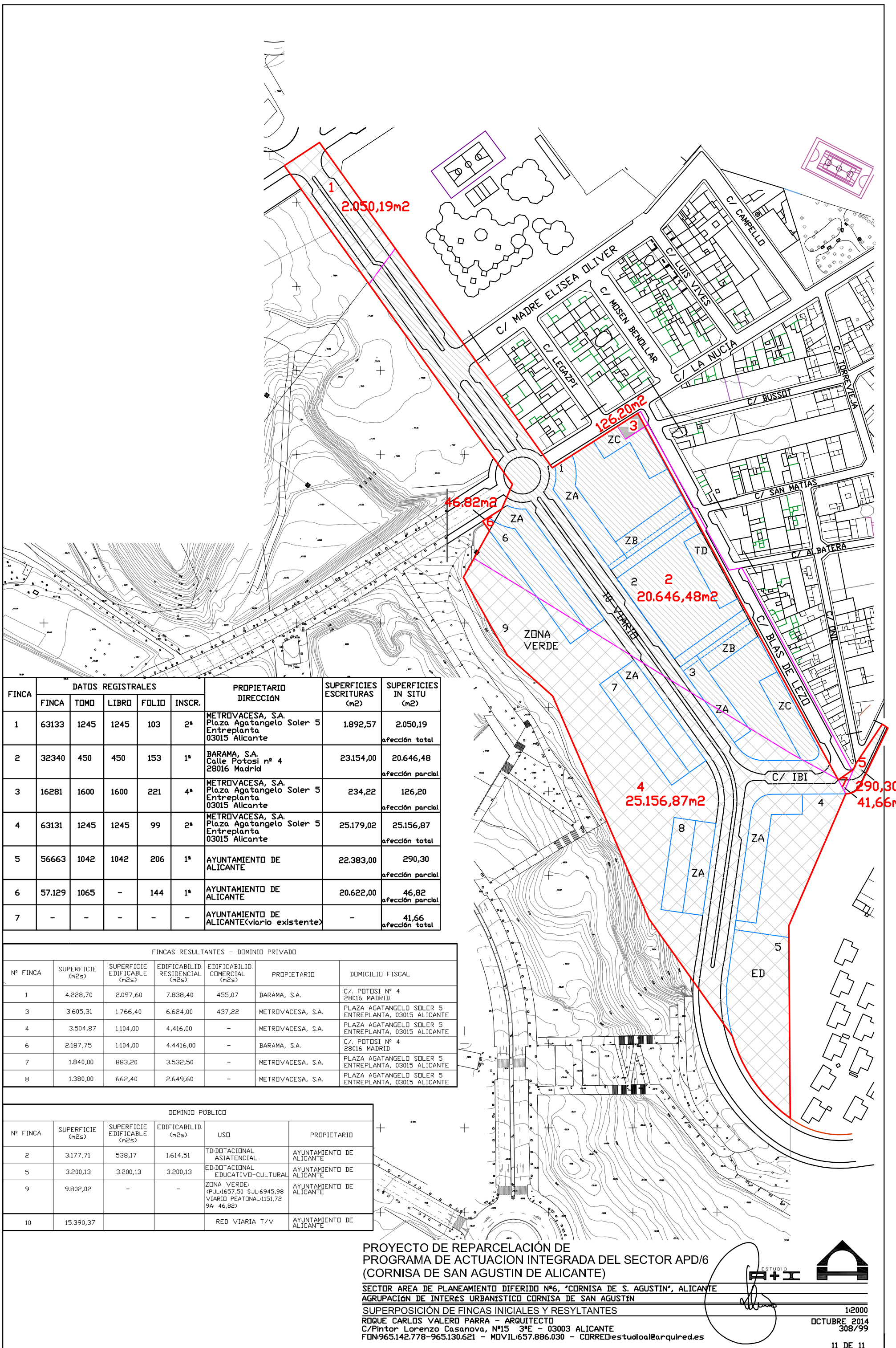
SECTOR AREA DE PLANEAMIENTO DIFERIDO Nº6, "CORNISA DE S. AGUSTIN", ALICANTE
 AGRUPACIÓN DE INTERÉS URBANÍSTICO CORNISA DE SAN AGUSTIN

FINCAS RESULTANTES

ROQUE CARLOS VALERO PARRA - ARQUITECTO
 C/Pintor Lorenzo Casanova, Nº15 3ºE - 03003 ALICANTE
 FON:965.142.778-965.130.621 - MOVIL:657.886.030 - CORRED:estudiooi@arquired.es



1:2000
 OCTUBRE 2014
 308/99



FINCA	DATOS REGISTRALES					PROPIETARIO DIRECCIÓN	SUPERFICIES ESCRITURAS (m²)	SUPERFICIES IN SITU (m²)
	FINCA	TOMO	LIBRO	FOLIO	INSCR.			
1	63133	1245	1245	103	2ª	METROVACESA, S.A. Plaza Agatangelo Soler 5 Entrepantá 03015 Alicante	1.892,57	2.050,19 afacción total
2	32340	450	450	153	1ª	BARAMA, S.A. Calle Potosí nº 4 28016 Madrid	23.154,00	20.646,48 afacción parcial
3	16281	1600	1600	221	4ª	METROVACESA, S.A. Plaza Agatangelo Soler 5 Entrepantá 03015 Alicante	234,22	126,20 afacción parcial
4	63131	1245	1245	99	2ª	METROVACESA, S.A. Plaza Agatangelo Soler 5 Entrepantá 03015 Alicante	25.179,02	25.156,87 afacción total
5	56663	1042	1042	206	1ª	AYUNTAMIENTO DE ALICANTE	22.383,00	290,30 afacción parcial
6	57.129	1065	-	144	1ª	AYUNTAMIENTO DE ALICANTE	20.622,00	46,82 afacción parcial
7	-	-	-	-	-	AYUNTAMIENTO DE ALICANTE (vialio existente)	-	41,66 afacción total

FINCAS RESULTANTES - DOMINIO PRIVADO						
Nº FINCA	SUPERFICIE (m²s)	SUPERFICIE EDIFICABLE (m²s)	EDIFICABILID. RESIDENCIAL (m²s)	EDIFICABILID. COMERCIAL (m²s)	PROPIETARIO	DOMICILIO FISCAL
1	4.228,70	2.097,60	7.838,40	455,07	BARAMA, S.A.	C/. POTOSI Nº 4 28016 MADRID
3	3.605,31	1.766,40	6.624,00	437,22	METROVACESA, S.A.	PLAZA AGATANGELO SOLER 5 ENTREPLANTA, 03015 ALICANTE
4	3.504,87	1.104,00	4.416,00	-	METROVACESA, S.A.	PLAZA AGATANGELO SOLER 5 ENTREPLANTA, 03015 ALICANTE
6	2.187,75	1.104,00	4.4416,00	-	BARAMA, S.A.	C/. POTOSI Nº 4 28016 MADRID
7	1.840,00	883,20	3.532,50	-	METROVACESA, S.A.	PLAZA AGATANGELO SOLER 5 ENTREPLANTA, 03015 ALICANTE
8	1.380,00	662,40	2.649,60	-	METROVACESA, S.A.	PLAZA AGATANGELO SOLER 5 ENTREPLANTA, 03015 ALICANTE

DOMINIO PUBLICO					
Nº FINCA	SUPERFICIE (m²s)	SUPERFICIE EDIFICABLE (m²s)	EDIFICABILID. (m²s)	USD	PROPIETARIO
2	3.177,71	538,17	1.614,51	TD:DOTACIONAL ASIATENCIAL	AYUNTAMIENTO DE ALICANTE
5	3.200,13	3.200,13	3.200,13	ED:DOTACIONAL EDUCATIVO-CULTURAL	AYUNTAMIENTO DE ALICANTE
9	9.802,02	-	-	ZONA VERDE: (P.L.1657,50 S.JL.6945,98 VIARIO PEATONAL:1151,72 9A: 46,82)	AYUNTAMIENTO DE ALICANTE
10	15.390,37	-	-	RED VIARIA T/V	AYUNTAMIENTO DE ALICANTE

PROYECTO DE REPARCELACIÓN DE PROGRAMA DE ACTUACION INTEGRADA DEL SECTOR APD/6 (CORNISA DE SAN AGUSTIN DE ALICANTE)

SECTOR AREA DE PLANEAMIENTO DIFERIDO Nº6, "CORNISA DE S. AGUSTIN", ALICANTE
AGrupación de Interés Urbanístico Cornisa de San Agustín

SUPERPOSICIÓN DE FINCAS INICIALES Y RESULTANTES

ROQUE CARLOS VALERO PARRA - ARQUITECTO
C/Pintor Lorenzo Casanova, Nº15 3ºE - 03003 ALICANTE
FON:965.142.778-965.130.621 - MOVIL:657.886.030 - CORREO:estudioal@arquired.es



1:2000
OCTUBRE 2014
308/99