



# Guía de transporte de les Fogueres de Sant Joan 2026



# FOGUERES DE SANT JOAN ALACANT 2026

del 20 al 24 de Juny Alacant

Festes oficials de la ciutat declarades d'interés turístic internacional



En las fiestas de les Fogueres de Sant Joan la ciudad de Alicante mejorará el servicio de transporte urbano y las entradas a la ciudad desde el día 17 hasta el día 25 de junio.

## Tráfico con vehículos

### ¿Puedes entrar en el centro de la ciudad en coche o moto?

En Fogueres de Sant Joan solo pueden pasar por el centro de la ciudad en coche o moto las personas que viven en la zona centro y las emergencias.

### ¿Cuáles son los accesos en coche para los residentes de la zona centro?

- Calle San Fernando
- Avenida Federico Soto
- Calle Segura
- Plaza de España
- Calle Cuesta de la Fábrica
- Calle San Telmo

### ¿Cuándo?



Desde las **6 de la mañana** del día 17 de junio hasta las **8 de la mañana** del día 25 de junio.

### Recomendamos

- Usar el transporte público: autobús, tranvía y taxi. También puedes usar la bicicleta y el patinete eléctrico.
- Ir por la Gran Vía y por las carreteras de la costa para llegar a los aparcamientos públicos.



## Autobús urbano y autobuses de cercanías

En las fiestas de Fogueres, los autobuses que pasan por el centro de la ciudad cambian sus recorridos.

### ¿Cuándo?



Desde las **6 de la mañana** del día 17 de junio hasta las **8 de la mañana** del día 25 de junio.

### ¿Qué autobuses tienen la primera parada en el centro?



Los autobuses número **8, 10, 13, 13N y 24N o Nocturno** tienen la primera parada en **plaza de España**.



Los autobuses número **7, 7P, 9, 22 y 23** tienen la primera parada en **avenida Oscar Esplá**.



Los autobuses número **6, 21 y 24** tienen la primera parada en **estación de autobuses**.



Los autobuses número **5, 12 y C6** tienen la primera parada en **plaza Puerta del Mar**.



Los autobuses nocturnos **3N, 21N, 22N y 23N** tienen la primera parada en la **plaza Puerta del Mar**.



El autobús número **27** tiene la primera parada en **avenida Maisonnave - plaza Calvo Sotelo**.



La línea **H Especial de Hogueras** los días 21, 22, 23 y 24 de junio también tiene la primera parada en **avenida Maisonnave - plaza Calvo Sotelo**.





## Autobuses especiales

### Autobús H

En fiestas de Fogueres de Sant Joan hay un **autobús para ver las hogueras especiales**. Este autobús es **gratis**.

**¿Cuándo y dónde puedes coger este autobús?**



Los días 21, 22, 23 y 24 de junio



desde las **8 de la mañana** hasta las **10 y 30 de la noche**.  
Este autobús especial pasa **cada 15 minutos**.



La línea **H Especial de Hogueras** tiene la primera parada en



**Avenida Maisonnave - plaza Calvo Sotelo.**



## Autobús nocturno

En las fiestas de Fogueres de Sant Joan hay autobuses que circulan toda la noche.

**¿Cuándo puedes coger los autobuses nocturnos?**




Del día 19 de junio




desde las **11 de la noche**  
al 25 de junio  
hasta las **7 de la mañana**.

# Líneas de autobuses nocturnos


**¿Cuáles son los autobuses nocturnos y cada cuánto tiempo pasan?**

 Autobuses desde las **11 de la noche** hasta las **7 de la mañana**:

 **Autobús 3N** Alicante - Urbanova


 Pasa entre **32 y 35 minutos**.


 **Autobús 13N** Alicante - Villafranqueza

 Pasa cada **40 minutos**.

 **Autobús 21N** Alicante - El Campello


 Pasa cada **60 minutos**.

 **Autobús 22N** Alicante - Playa de San Juan

 Pasa cada **25 minutos**.



 **Autobús 23N** Alicante - Sant Joan - Mutxamel



 Pasa entre **15 y 20 minutos**.

 **Autobús 24N** Alicante – San Vicente del Raspeig

 Pasa entre **15 y 20 minutos**.

**¿Qué autobuses nocturnos tienen la primera parada en el centro?**



 Los autobuses número **3N, 21N, 22N y 23N**  
 tienen la primera parada en la **plaza Puerta del Mar**.

 Los autobuses **13N y 24N**  
 tienen la primera parada en la **plaza de España**.



## ¿Dónde puedes conseguir más información?


Consulta su página de internet o descárgate la aplicación oficial del transporte urbano.



 APP Transporte urbano: **Alicante bus**  
 **[www.alicante.vectalia.es](http://www.alicante.vectalia.es)**



## Hogueras especiales

Autobuses para llegar a las Hogueras especiales y a la Hoguera del Ayuntamiento

 **Hoguera oficial del Ayuntamiento** Plaza del Ayuntamiento  
 Autobuses 2, 5, 12, 21, 22, 23, C6, H



 **Hoguera Carolinas Altas** Calle Pinoso  
 Autobuses 1, 3, 4, 13 y H

 **Hoguera Florida - Plaza de la Viña** Plaza de la Viña  
 Autobuses 2, 3, 4, 7, 14 y H

 **Hoguera Florida - Portazgo** Calle Cefeo  
 Autobuses 3, 14 y H


 **Hoguera Puerto de Alicante** Paseo del Puerto  
 Autobuses 2, 5, 12, 21, 22, 23, C6 y H

 **Hoguera La Cerámica** Calle Martin Luther King  
 Autobuses 4, 13, 14 y H

 **Hoguera Diputación - Renfe** Avenida de la Estación  
 Autobuses 1, 2, 3, 4, 5, 6, 9, 12, 21, 22, 23, 24, C6 y H

 **Hoguera Polígono de San Blas** Calle Guadalest  
 Autobuses 5, 14, 16 y H

 **Hoguera Sagrada Familia** Calle Pintor Zuloaga  
 Autobuses 2, 6, 9, 10 y H

 **Hoguera Sèneca - Autobusos** Plaza Sèneca  
 Autobuses 2, 5, 12, 21, 22, 23, C6 y H

 **Hoguera Bayer - Els Antigons** Calle Nadadora Carmen Soto  
 Autobuses 14, C6 y H

 **Hoguera Calvo Sotelo** Plaza Calvo Sotelo  
 Autobuses 2, 5, 12, 22, 27, C6, H

 **Hoguera Explanada** Explanada de España  
 Autobuses 2, 5, 12, 21, 22, 23, C6 y H

Transbordo autorizado entre todas las líneas con bono de transporte, menos la línea C6.



## Tranvía TRAM

Para conocer el horario del tranvía y cada cuánto tiempo pasa en Fogueres de Sant Joan

 Descárgate la aplicación oficial del **Tram**  
 [www.tramalicante.es](http://www.tramalicante.es)



## Taxi

En Fogueres de Sant Joan hay paradas de taxis en:

- **Avenida Federico Soto**, entre Avda. Maisonnave y calle Poeta Vila y Blanco
- **Calle Portugal**, junto a la plaza Sèneca
- **Plaza Puerta del Mar**, junto al antiguo hotel Palas
- **Plaza de España** entre las calles Padre Mariana y Pintor Murillo
- **Avenida Óscar Esplá**, entre la calle Castellar y Glorieta de la Estrella

¿Dónde puedes conseguir más información?

 Descárgate la aplicación de **Pidetaxi**  
 [www.pidetaxi.es](http://www.pidetaxi.es)

Vídeo en lengua de signos,  
audio en castellano y  
subtítulos en castellano y valenciano,



 <https://youtu.be/ZhqXrCzj9Xs>



**AYUNTAMIENTO  
DE ALICANTE**  
Concejalía de Movilidad Urbana  
Regidoria de Mobilitat Urbana