



CONCEJALÍA DE BIENESTAR SOCIAL

REDISTRIBUCION ZONAS SOCIALES ALICANTE

LEY 3/2019, DE 18 DE FEBRERO, DE SERVICIOS SOCIALES INCLUSIVOS DE LA COMUNITAT VALENCIANA.

DECRETO 34/2021, DE 26 DE FEBRERO, DEL CONSELL, DE REGULACIÓN DEL MAPA DE SERVICIOS SOCIALES DE LA COMUNITAT VALENCIANA



CRITERIOS DE REDISTRIBUCIÓN DE ZONAS



Número de
población



Personas
atendidas



Homogeneidad
de la población



Proximidad



Centros
sociales

5

ZONAS
DISTRIBUCIÓN
ACTUAL



ZONAS DE ATENCIÓN PRIMARIA

1.- EQUIPO SOCIAL DE ZONA ALICANTE CENTRO PLAYAS : CASCO ANTIGUO - STA. CRUZ - AYUNTAMIENTO SAN ANTÓN RAVAL ROIG - VIRGEN SOCORRO CENTRO ENSANCHE - DIPUTACIÓN MERCADO, ALBUFERA, PLAYA SAN JUAN , VISTAHERMOSA CABO HUERTAS

2.- EQUIPO SOCIAL DE ZONA ALICANTE OESTE: LOS ANGELES , ALTOZANO, SAN AGUSTÍN, DIVINA PASTORA, RABASA, TOMBOLA

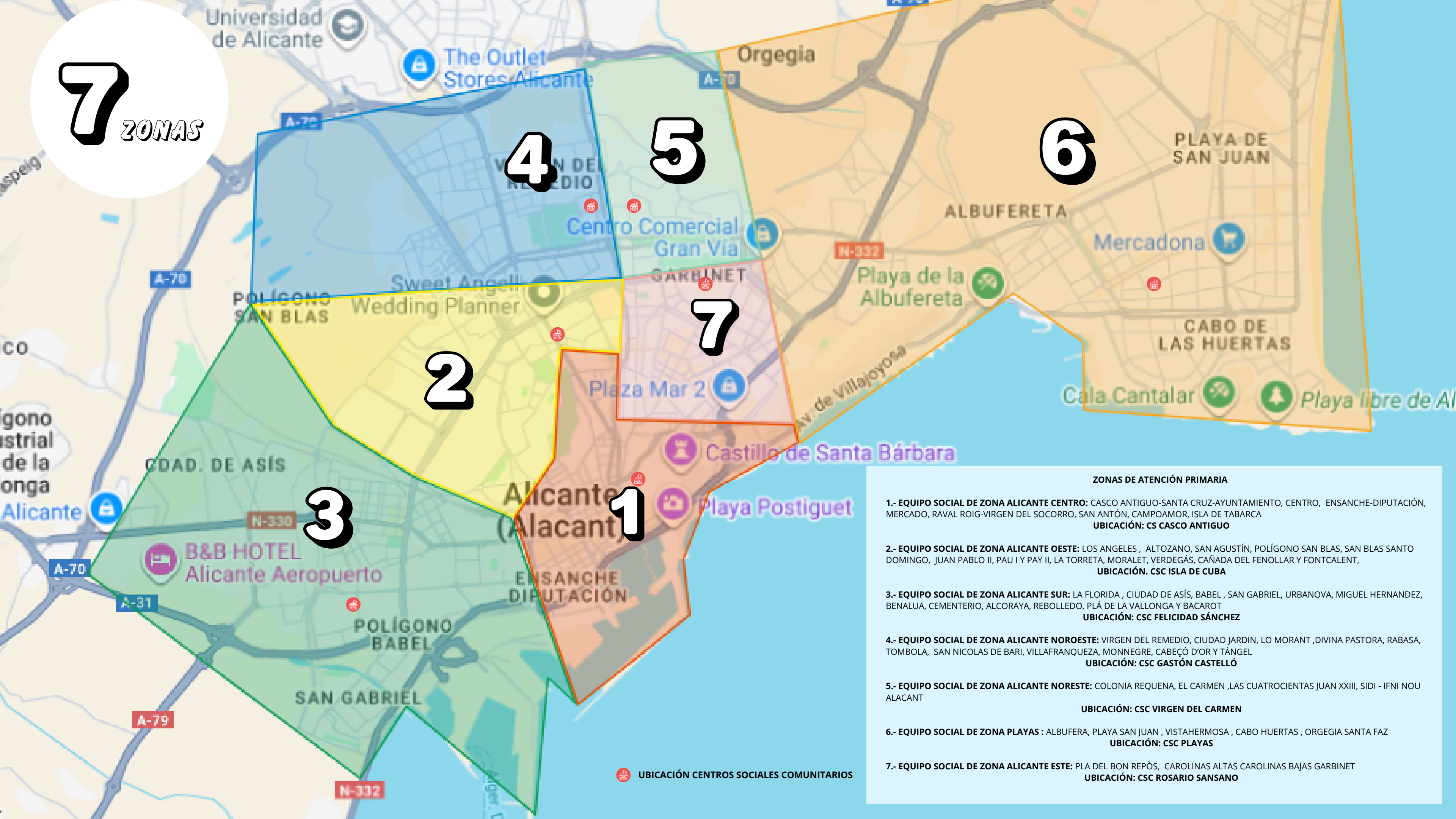
3.- EQUIPO SOCIAL DE ZONA ALICANTE SUR: LA FLORIDA , CIUDAD DE ASÍS, BABEL , SAN GABRIEL, URBANOVA, MIGUEL HERNANDEZ, BENALUA, CEMENTERIO, SAN BLAS, POLIGON SAN BLAS

4.- EQUIPO SOCIAL DE ZONA ALICANTE NORTE: VIRGEN DEL REMEDIO, CIUDAD JARDIN, LO MORANT ,SAN NICOLAS DE BARI, COLONIA REQUENA, EL CARMEN ,LAS CUATROCIENTAS JUAN XXIII, VILLAFRANQUEZA

7.- EQUIPO SOCIAL DE ZONA ALICANTE ESTE: PLA DEL BON REPÒS, LA GOTETA CAROLINAS ALTAS CAROLINAS BAJAS GARBINET, NOU ALACANT

5 ZONAS			
ZONA	POBLACION	PERSONAS ATENDIDAS	TASA DE COBERTURA (%)
ZONA CENTRO PLAYAS	101617	7480	9,7
ZONA OESTE	47195	7005	13
ZONA SUR	94956	10838	11,5
ZONA NORTE	49600	11033	25,06
ZONA ESTE	65568	9623	15,1

7 ZONAS



ZONAS DE ATENCIÓN PRIMARIA

1.- EQUIPO SOCIAL DE ZONA ALICANTE CENTRO: CASCO ANTIGUO-SANTA CRUZ-AYUNTAMIENTO, CENTRO, ENSANCHE-DIPUTACIÓN, MERCADO, RAVAL ROIG-VIRGEN DEL SOCORRO, SAN ANTÓN, CAMPOAMOR, ISLA DE TABARCA
UBICACIÓN: CS CASCO ANTIGUO

2.- EQUIPO SOCIAL DE ZONA ALICANTE OESTE: LOS ANGELES, ALTOZANO, SAN AGUSTÍN, POLÍGONO SAN BLAS, SAN BLAS SANTO DOMINGO, JUAN PABLO II, PAU I Y PAY II, LA TORRETA, MORALET, VERDEGÁS, CAÑADA DEL FENOLLAR Y FONTCALENT,
UBICACIÓN: CSC ISLA DE CUBA

3.- EQUIPO SOCIAL DE ZONA ALICANTE SUR: LA FLORIDA, CIUDAD DE ASÍS, BABEL, SAN GABRIEL, URBANOVA, MIGUEL HERNANDEZ, BENALUA, CEMENTERIO, ALCORAYA, REBOLLEDO, PLÁ DE LA VALLONGA Y BACAROT
UBICACIÓN: CSC FELICIDAD SÁNCHEZ

4.- EQUIPO SOCIAL DE ZONA ALICANTE NOROESTE: VIRGEN DEL REMEDIO, CIUDAD JARDIN, LO MORANT, DIVINA PASTORA, RABASA, TOMBOLA, SAN NICOLAS DE BARI, VILLAFRANQUEZA, MONNEGRE, CABEÇÓ D'OR Y TÁNGEL
UBICACIÓN: CSC GASTÓN CASTELLÓ

5.- EQUIPO SOCIAL DE ZONA ALICANTE NORESTE: COLONIA REQUENA, EL CARMEN, LAS CUATROCIENTAS JUAN XXIII, SIDI - IFNI NOU ALACANT
UBICACIÓN: CSC VIRGEN DEL CARMEN

6.- EQUIPO SOCIAL DE ZONA PLAYAS: ALBUFERA, PLAYA SAN JUAN, VISTAHERMOSA, CABO HUERTAS, ORGEGIA SANTA FAZ
UBICACIÓN: CSC PLAYAS

7.- EQUIPO SOCIAL DE ZONA ALICANTE ESTE: PLA DEL BON REPÒS, CAROLINAS ALTAS CAROLINAS BAJAS GARBINET
UBICACIÓN: CSC ROSARIO SANSANO

 UBICACIÓN CENTROS SOCIALES COMUNITARIOS

7 ZONAS			
ZONA	POBLACION	PERSONAS ATENDIDAS	TASA DE COBERTURA (%)
ZONA CENTRO	51202	6295	12,9
ZONA OESTE	60190	6576	10,1
ZONA SUR	60299	8192	13,6
ZONA NOROESTE	38359	6360	12,6
ZONA NORESTE	25151	6722	29,5
ZONA PLAYAS	63611	3319	5,2
ZONA ESTE	60124	8515	13,8

5 ZONAS			
ZONA	POBLACION	PERSONAS ATENDIDAS	%
ZONA CENTRO PLAYAS	101617	7480	9,7
ZONA OESTE	47195	7005	13
ZONA SUR	94956	10838	11,5
ZONA NORTE	49600	11033	25,06
ZONA ESTE	65568	9623	15,1

7 ZONAS			
ZONA	POBLACION	PERSONAS ATENDIDAS	%
ZONA CENTRO	51202	6295	12,9
ZONA OESTE	60190	6576	10,1
ZONA SUR	60299	8192	13,6
ZONA NOROESTE	38359	6360	12,6
ZONA NORESTE	25151	6722	29,5
ZONA PLAYAS	63611	3319	5,2
ZONA ESTE	60124	8515	13,8

FUNDAMENTACIÓN NUEVAS ZONAS

ZONA 5 NORESTE

- **Un espacio donde la administración concentra esfuerzos** para equilibrar desigualdades y mejorar la calidad de vida.
- **Se actúa sobre la realidad que ya existe**, priorizando recursos y programas integrales: vivienda, empleo, educación, convivencia, cultura y participación.
- El objetivo **no es concentrar vulnerabilidad, sino activar el barrio desde dentro**, fortaleciendo su tejido social y su identidad positiva.
- La intervención parte de un **enfoque comunitario y participativo**, donde vecinos, asociaciones y servicios públicos trabajan juntos.
- La **presencia estable de equipos** en el territorio genera **confianza, cercanía y sostenibilidad**: el cambio nace desde el propio barrio.
- Se **promueve la diversificación social y funcional** (equipamientos mixtos, economía local, convivencia intergeneracional)
- Todo el proceso se orienta a crear **barrios inclusivos, cohesionados y vivos, alineados** con la Estrategia Valenciana de Inclusión y los ODS 10 y 11.



CONCENTRAR ESFUERZOS Y RECURSOS



ZONA 5 NORESTE

ACTIVAR EL BARRIO DESDE DENTRO



ENFOQUE COMUNITARIO Y PARTICIPATIVO



PRESENCIA ESTABLE DE EQUIPOS



DIVERSIFICACIÓN SOCIAL Y FUNCIONAL



BARRIOS INCLUSIVOS Y VIVOS



ZONA 6 PLAYAS

- Zona con alta calidad de vida, pero **baja presencia municipal**.
- **Gran extensión territorial y distancia del centro urbano**.
- **Alta población mayor y dependiente**, que requiere atención cercana.
- Presencia de **menores en riesgo y conflictos juveniles** emergentes.
- Objetivo: **reforzar la proximidad y la atención preventiva**.
- **Llevar los servicios sociales al territorio**, no esperar que la ciudadanía vaya al centro.
- **Crear red comunitaria y presencia estable de profesionales**.
- Construir **cohesión desde la cercanía y la corresponsabilidad vecinal**.

CREAR RED COMUNITARIA Y
PRESENCIA ESTABLE DE
PROFESIONALES



Gran extensión territorial
y distancia del centro urbano.



Presencia de menores en
riesgo y conflictos juveniles
emergentes.



Llevar los servicios sociales
al territorio, no esperar que
la ciudadanía venga al centro.

ZONA 6 PLAYAS



Zona con alta calidad de vida,
pero baja presencia municipal.



Alta población mayor y
dependiente, que requiere
atención cercana.

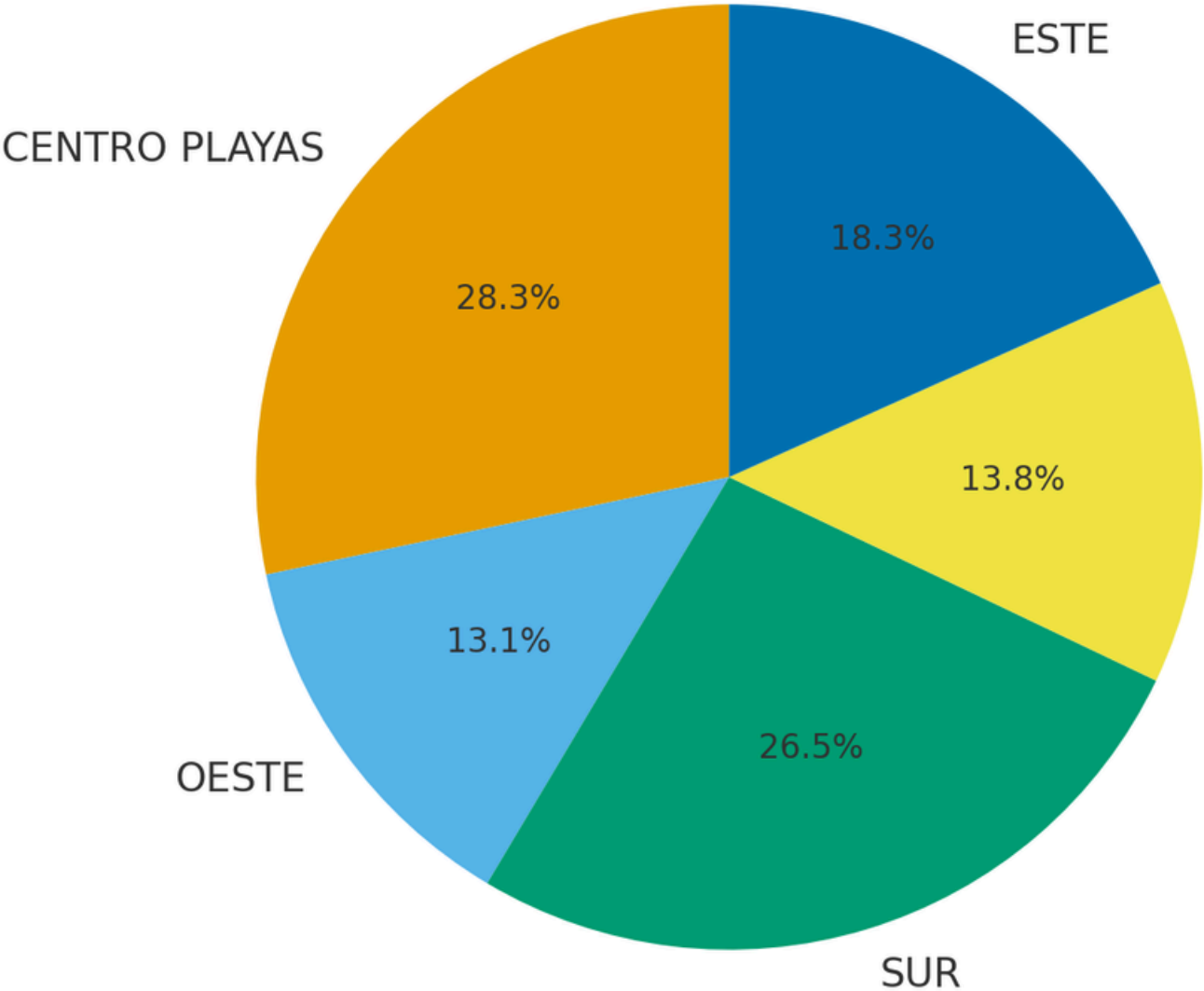


Objetivo: reforzar la próxi-
midad y la atención preventiva.

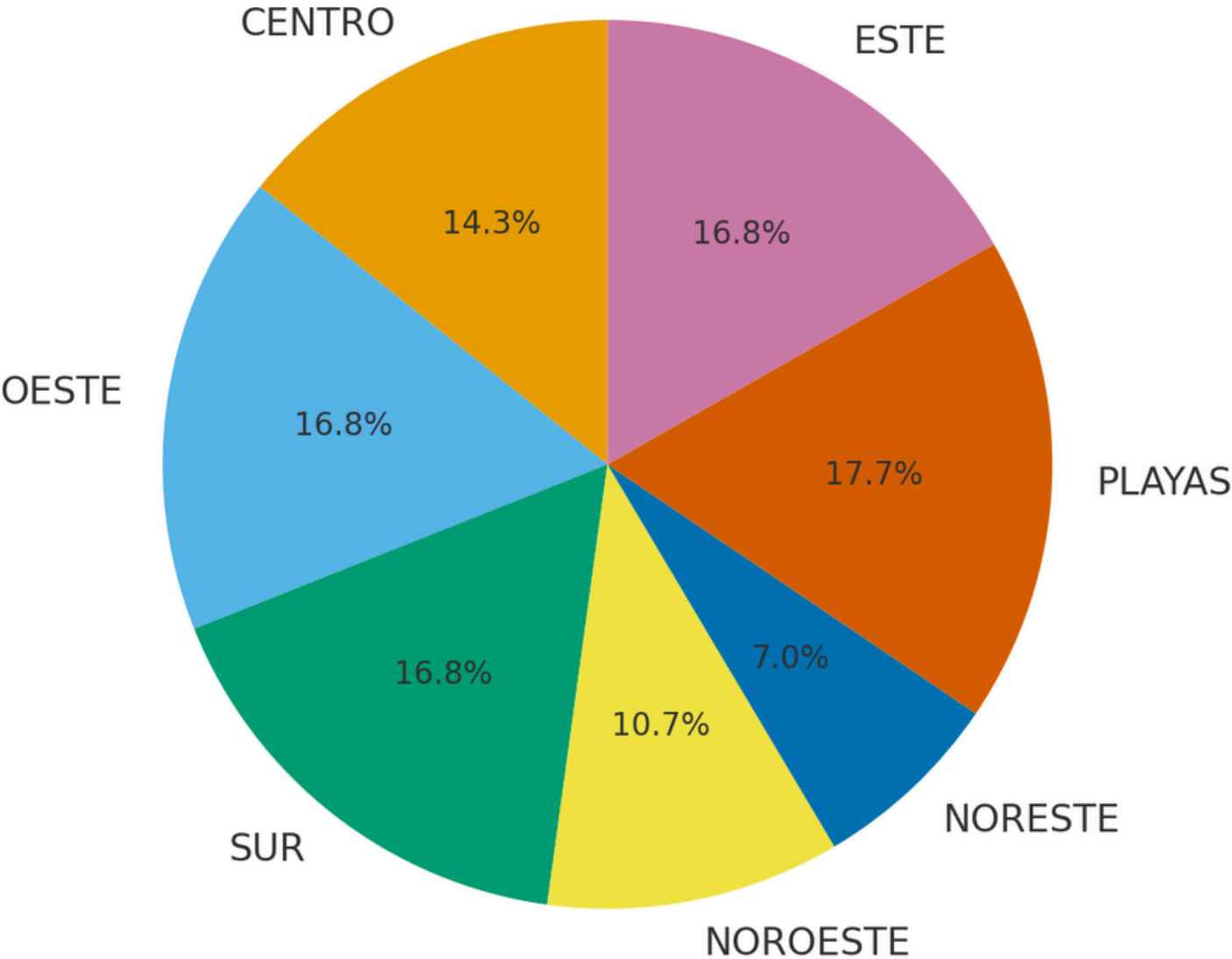


Construir cohesión desde
la cercanía y la
corresponsabilidad vecinal.

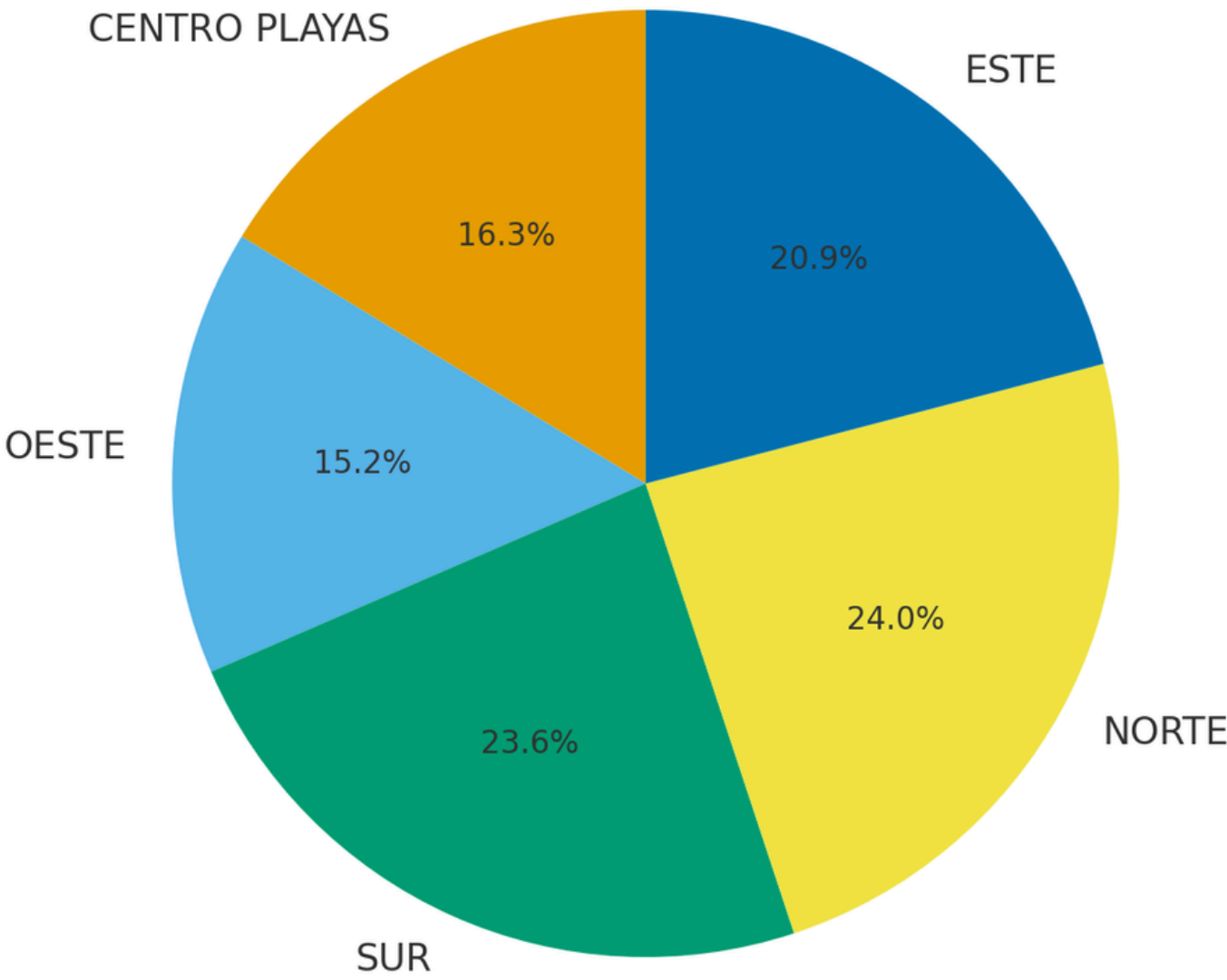
Distribución de población (5 zonas)



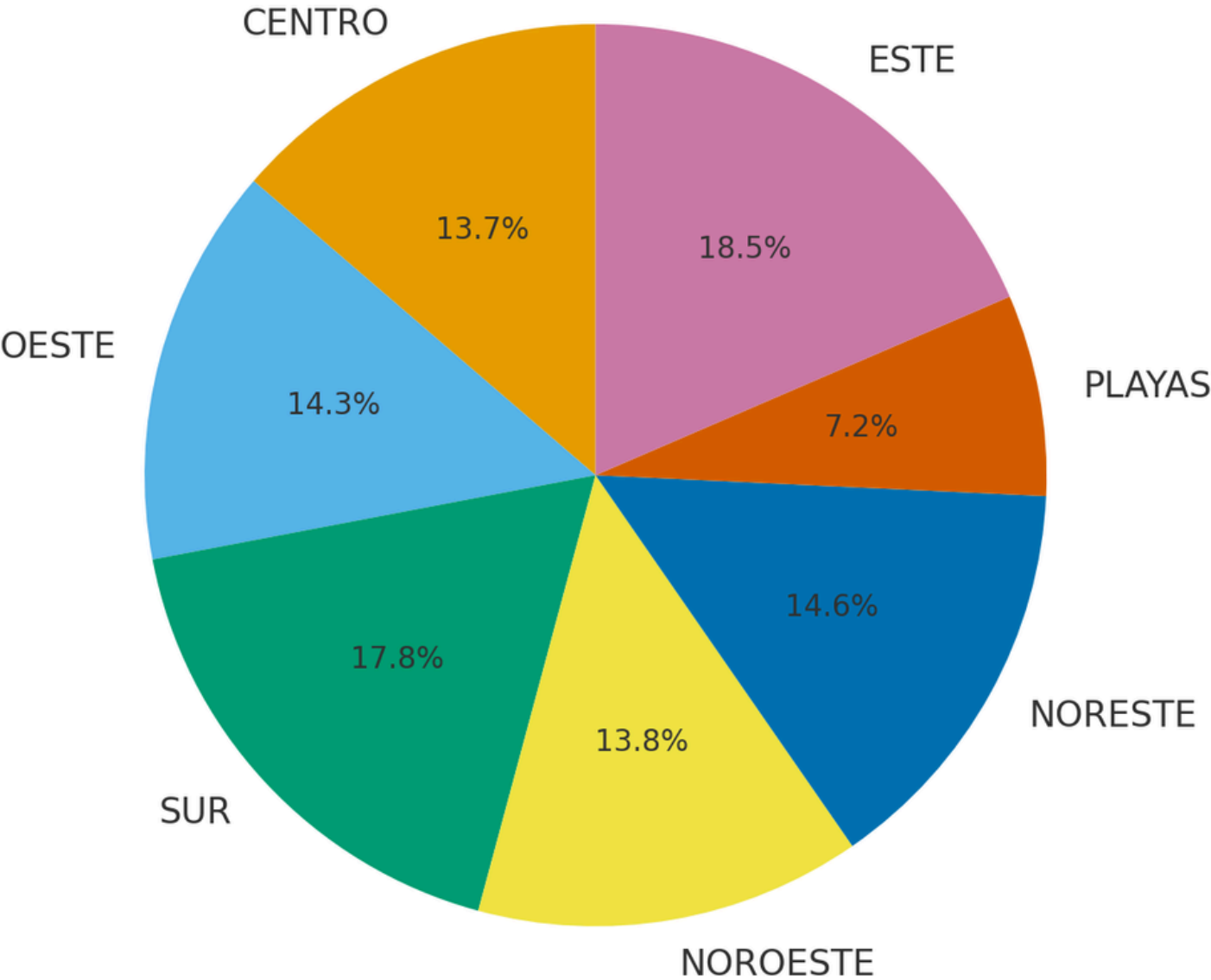
Distribución de población (7 zonas)



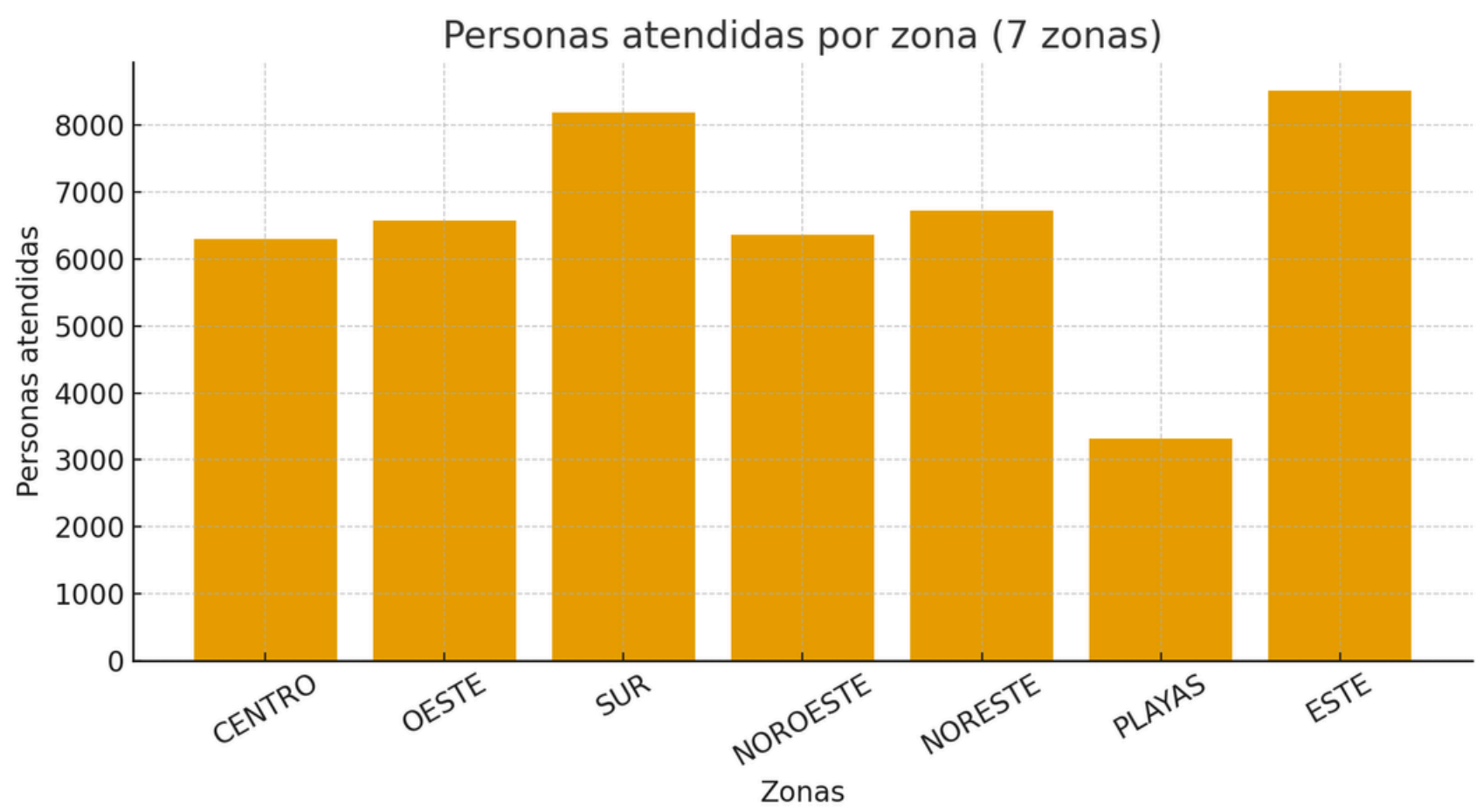
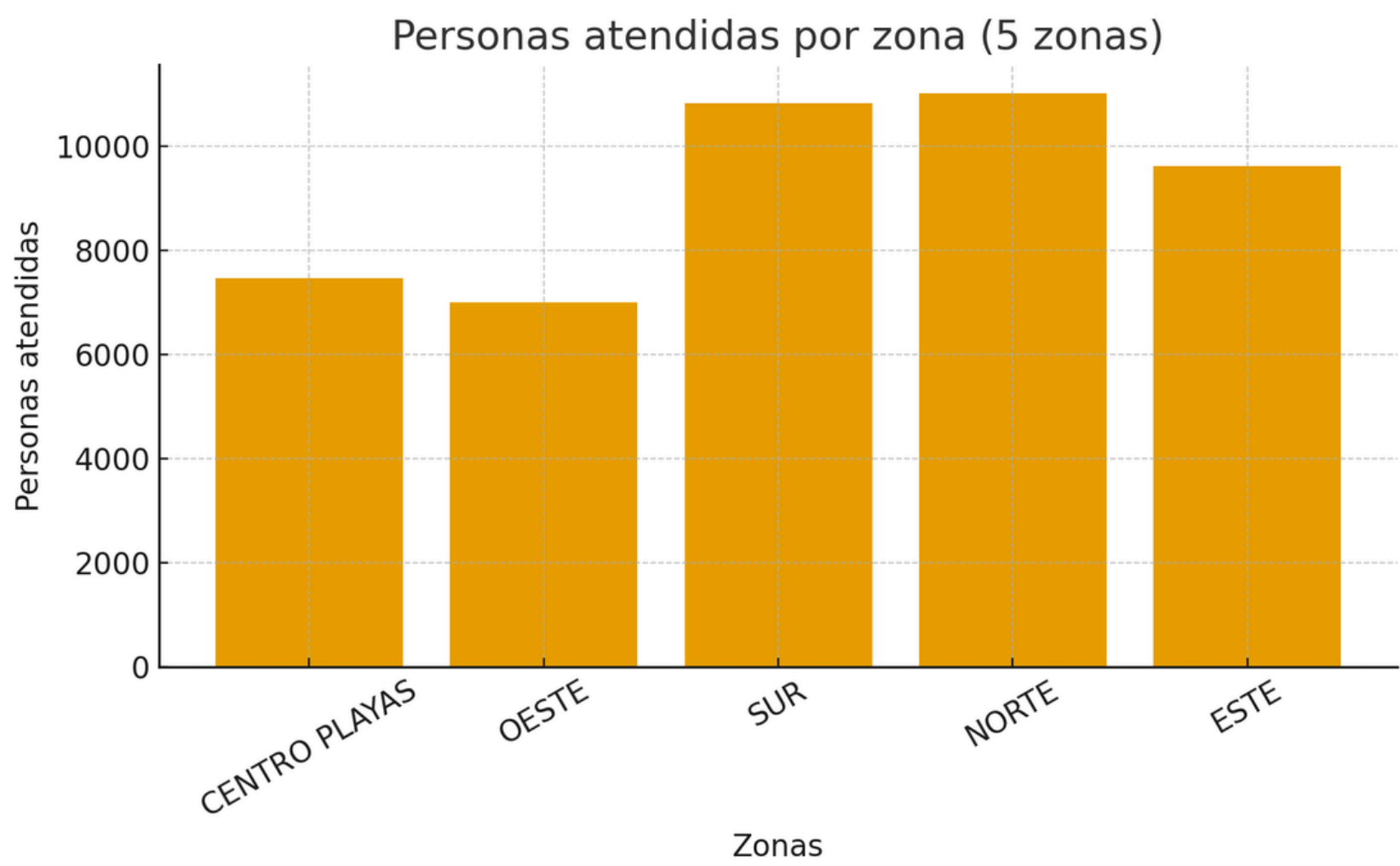
Distribución de personas atendidas (5 zonas)



Distribución de personas atendidas (7 zonas)



PERSONAS ATENDIDAS





CONCEJALÍA DE BIENESTAR SOCIAL