

	Total			Españoles			Extranjeros			Comunitarios			Resto Europa			África			América			Asia	
BARRIO	H	M	T	H	M	T	H	M	T	H	M	T	H	M	T	H	M	T	H	M	T	H	M
CASCO ANTIGUO - SANT	1.463	1.409	2.872	989	1.044	2.033	474	365	839	217	207	424	12	24	36	136	45	181	76	63	139	33	26
SANANTON	1.065	1.159	2.224	785	911	1.696	280	248	528	123	100	223	8	20	28	65	26	91	60	82	142	24	20
RAVAL ROIG - VIRGEN D	746	836	1.582	589	694	1.283	157	142	299	98	81	179	6	12	18	30	8	38	20	30	50	3	11
CENTRO	2.536	3.023	5.559	1.983	2.534	4.517	553	489	1.042	255	250	505	15	24	39	143	49	192	87	130	217	53	36
ENSANCHE DIPUTACION	6.796	8.198	14.994	5.919	7.296	13.215	877	902	1.779	413	371	784	19	60	79	109	56	165	152	255	407	184	160
MERCADO	4.112	4.847	8.959	3.305	4.094	7.399	807	753	1.560	352	266	618	30	68	98	137	74	211	199	257	456	89	88
SAN BLAS - SANTO DOM	4.277	4.768	9.045	3.615	4.119	7.734	662	649	1.311	211	196	407	76	100	176	112	70	182	173	203	376	90	80
POLIGONO SAN BLAS	10.641	11.052	21.693	10.075	10.473	20.548	566	579	1.145	248	214	462	57	96	153	59	55	114	145	164	309	57	50
CAMPOAMOR	5.887	6.360	12.247	4.654	5.272	9.926	1.233	1.088	2.321	375	312	687	107	137	244	312	179	491	369	402	771	70	58
ALTOZANO - CONDE LUM	5.228	5.615	10.843	4.595	5.025	9.620	633	590	1.223	203	176	379	42	56	98	161	99	260	177	226	403	50	33
LOS ANGELES	5.504	5.656	11.160	4.675	4.939	9.614	829	717	1.546	219	197	416	61	85	146	252	153	405	228	239	467	69	43
SAN AGUSTIN	1.020	1.040	2.060	948	968	1.916	72	72	144	34	28	62	3	7	10	17	8	25	17	27	44	1	2
SIDI IFNI - NOU ALACANT	2.444	2.434	4.878	1.654	1.802	3.456	790	632	1.422	229	203	432	49	63	112	385	255	640	111	104	215	16	7
BENALUA	4.367	4.933	9.300	3.723	4.293	8.016	644	640	1.284	258	233	491	56	84	140	137	85	222	130	192	322	63	46
ALIPARK	1.410	1.652	3.062	1.171	1.378	2.549	239	274	513	111	102	213	30	52	82	41	35	76	45	78	123	12	7
SAN FERNANDO - PRINC	2.325	2.598	4.923	1.999	2.276	4.275	326	322	648	116	98	214	37	56	93	73	61	134	69	89	158	31	18
FLORIDA ALTA	2.526	2.604	5.130	2.286	2.369	4.655	240	235	475	95	92	187	20	24	44	55	34	89	56	69	125	14	16
FLORIDA BAJA	5.222	5.674	10.896	4.816	5.241	10.057	406	433	839	152	136	288	24	49	73	80	67	147	100	147	247	50	34
CIUDAD DE ASIS	3.121	3.184	6.305	2.812	2.873	5.685	309	311	620	91	96	187	18	26	44	136	99	235	59	86	145	5	4
POLIGONO BABEL	7.240	7.663	14.903	6.716	7.128	13.844	524	535	1.059	231	237	468	36	58	94	67	62	129	93	103	196	97	75
SAN GABRIEL	2.404	2.487	4.891	2.273	2.369	4.642	131	118	249	62	45	107	9	15	24	19	6	25	28	43	71	13	9
EL PALMERAL - URBANC	1.746	1.730	3.476	1.620	1.594	3.214	126	136	262	76	70	146	3	6	9	13	17	30	20	30	50	14	13
PLA DEL BON REPOS	6.245	7.058	13.303	4.843	5.689	10.532	1.402	1.369	2.771	502	484	986	110	177	287	395	275	670	319	396	715	76	37
CAROLINAS ALTAS	8.900	9.617	18.517	7.096	7.992	15.088	1.804	1.625	3.429	517	468	985	162	190	352	519	338	857	487	564	1.051	119	65
CAROLINAS BAJAS	4.692	5.182	9.874	3.512	4.096	7.608	1.180	1.086	2.266	390	389	779	89	123	212	301	192	493	317	338	655	83	44
GARBINET	6.106	6.202	12.308	5.644	5.695	11.339	462	507	969	191	200	391	37	58	95	106	84	190	90	134	224	38	31
RABASA	1.462	1.498	2.960	1.415	1.452	2.867	47	46	93	19	20	39	4	5	9	6	5	11	17	13	30	1	3
TOMBOLA	1.206	1.227	2.433	1.118	1.164	2.282	88	63	151	21	20	41	11	7	18	33	17	50	16	17	33	7	2
DIVINA PASTORA	841	726	1.567	825	710	1.535	16	16	32	8	6	14	1	0	1	3	2	5	3	4	7	1	4
CIUDAD JARDIN	689	745	1.434	599	663	1.262	90	82	172	16	21	37	0	2	2	58	46	104	15	13	28	1	0
VIRGEN DEL REMEDIO	8.643	7.699	16.342	5.402	5.516	10.918	3.241	2.183	5.424	486	415	901	121	157	278	2.183	1.209	3.392	340	324	664	111	78
LO MORANT - SAN NICOI	3.091	3.306	6.397	2.814	3.045	5.859	277	261	538	99	110	209	22	21	43	68	42	110	71	80	151	17	8
COLONIA REQUENA	1.312	971	2.283	622	546	1.168	690	425	1.115	123	78	201	37	31	68	486	286	772	34	25	59	10	5
VIRGEN DEL CARMEN	1.319	1.286	2.605	1.234	1.218	2.452	85	68	153	12	10	22	6	6	12	55	43	98	9	9	18	3	0
CUATROCIENTAS VIVIE	718	735	1.453	596	627	1.223	122	108	230	23	22	45	12	17	29	62	44	106	17	15	32	8	10
JUAN XXIII	5.788	5.512	11.300	4.226	4.336	8.562	1.562	1.176	2.738	437	406	843	73	93	166	863	531	1.394	129	112	241	60	34
VISTAHERMOSA	2.754	3.005	5.759	2.447	2.704	5.151	307	301	608	142	127	269	26	39	65	70	51	121	31	55	86	38	29
ALBUFERETA	4.930	5.331	10.261	4.187	4.564	8.751	743	767	1.510	448	464	912	39	60	99	93	46	139	130	175	305	33	22
CABO DE LAS HUERTAS	7.706	8.183	15.889	6.791	7.192	13.983	915	991	1.906	626	636	1.262	51	79	130	49	33	82	148	207	355	41	36
PLAYA DE SAN JUAN	10.709	11.249	21.958	9.117	9.605	18.722	1.592	1.644	3.236	1.055	955	2.010	114	167	281	80	95	175	287	366	653	56	61
VILLAFRANQUEZA - SAN	2.195	2.164	4.359	1.970	1.945	3.915	225	219	444	174	146	320	3	10	13	20	21	41	20	32	52	8	10
DISPERSO PARTIDAS	3.672	3.264	6.936	3.313	2.928	6.241	359	336	695	299	269	568	7	13	20	19	8	27	32	44	76	2	2
TOTAL	165.058	173.882	338.940	138.973	150.379	289.352	26.085	23.503	49.588	9.757	8.956	18.713	1.643	2.377	4.020	8.008	4.911	12.919	4.926	5.942	10.868	1.751	###

Porcentaje Total %	Total			Españoles			Extranjeros			Comunitarios			Resto Europa			África			América			Asia	
BARRIO	H	M	T	H	M	T	H	M	T	H	M	T	H	M	T	H	M	T	H	M	T	H	M

Municipio de Alicante - 2015

Datos provisionales

BARRIO
CASCO ANTIGUO - SANT
SANANTON
RAVAL ROIG - VIRGEN D
CENTRO
ENSANCHE DIPUTACION
MERCADO
SAN BLAS - SANTO DOM
POLIGONO SAN BLAS
CAMPOAMOR
ALTOZANO - CONDE LUM
LOS ANGELES
SAN AGUSTIN
SIDI IFNI - NOU ALACANT
BENALUA
ALIPARK
SAN FERNANDO - PRINC
FLORIDA ALTA
FLORIDA BAJA
CIUDAD DE ASIS
POLIGONO BABEL
SAN GABRIEL
EL PALMERAL - URBANO
PLA DEL BON REPOS
CAROLINAS ALTAS
CAROLINAS BAJAS
GARBINET
RABASA
TOMBOLA
DIVINA PASTORA
CIUDAD JARDIN
VIRGEN DEL REMEDIO
LO MORANT - SAN NICOL
COLONIA REQUENA
VIRGEN DEL CARMEN
CUATROCIENTAS VIVIEN
JUAN XXIII
VISTAHERMOSA
ALBUFERETA
CABO DE LAS HUERTAS
PLAYA DE SAN JUAN
VILLAFRANQUEZA - SAN
DISPERSO PARTIDAS
TOTAL

Porcentaje Total %
BARRIO

CASCO ANTIGUO - SANT	0,4	0,4	0,8	0,3	0,4	0,7	1,0	0,7	1,7	1,2	1,1	2,3	0,3	0,6	0,9	1,1	0,3	1,4	0,7	0,6	1,3	1,1	0,8
SANANTON	0,3	0,3	0,7	0,3	0,3	0,6	0,6	0,5	1,1	0,7	0,5	1,2	0,2	0,5	0,7	0,5	0,2	0,7	0,6	0,8	1,3	0,8	0,7
RAVAL ROIG - VIRGEN D	0,2	0,2	0,5	0,2	0,2	0,4	0,3	0,3	0,6	0,5	0,4	1,0	0,1	0,3	0,4	0,2	0,1	0,3	0,2	0,3	0,5	0,1	0,4
CENTRO	0,7	0,9	1,6	0,7	0,9	1,6	1,1	1,0	2,1	1,4	1,3	2,7	0,4	0,6	1,0	1,1	0,4	1,5	0,8	1,2	2,0	1,7	1,2
ENSANCHE DIPUTACION	2,0	2,4	4,4	2,0	2,5	4,6	1,8	1,8	3,6	2,2	2,0	4,2	0,5	1,5	2,0	0,8	0,4	1,3	1,4	2,3	3,7	6,0	5,2
MERCADO	1,2	1,4	2,6	1,1	1,4	2,6	1,6	1,5	3,1	1,9	1,4	3,3	0,7	1,7	2,4	1,1	0,6	1,6	1,8	2,4	4,2	2,9	2,9
SAN BLAS - SANTO DOM	1,3	1,4	2,7	1,2	1,4	2,7	1,3	1,3	2,6	1,1	1,0	2,2	1,9	2,5	4,4	0,9	0,5	1,4	1,6	1,9	3,5	2,9	2,6
POLIGONO SAN BLAS	3,1	3,3	6,4	3,5	3,6	7,1	1,1	1,2	2,3	1,3	1,1	2,5	1,4	2,4	3,8	0,5	0,4	0,9	1,3	1,5	2,8	1,9	1,6
CAMPOAMOR	1,7	1,9	3,6	1,6	1,8	3,4	2,5	2,2	4,7	2,0	1,7	3,7	2,7	3,4	6,1	2,4	1,4	3,8	3,4	3,7	7,1	2,3	1,9
ALTOZANO - CONDE LUM	1,5	1,7	3,2	1,6	1,7	3,3	1,3	1,2	2,5	1,1	0,9	2,0	1,0	1,4	2,4	1,2	0,8	2,0	1,6	2,1	3,7	1,6	1,1
LOS ANGELES	1,6	1,7	3,3	1,6	1,7	3,3	1,7	1,4	3,1	1,2	1,1	2,2	1,5	2,1	3,6	2,0	1,2	3,1	2,1	2,2	4,3	2,2	1,4
SAN AGUSTIN	0,3	0,3	0,6	0,3	0,3	0,7	0,1	0,1	0,3	0,2	0,1	0,3	0,1	0,2	0,2	0,1	0,1	0,2	0,2	0,2	0,4	0,0	0,1
SIDI IFNI - NOU ALACANT	0,7	0,7	1,4	0,6	0,6	1,2	1,6	1,3	2,9	1,2	1,1	2,3	1,2	1,6	2,8	3,0	2,0	5,0	1,0	1,0	2,0	0,5	0,2
BENALUA	1,3	1,5	2,7	1,3	1,5	2,8	1,3	1,3	2,6	1,4	1,2	2,6	1,4	2,1	3,5	1,1	0,7	1,7	1,2	1,8	3,0	2,1	1,5
ALIPARK	0,4	0,5	0,9	0,4	0,5	0,9	0,5	0,6	1,0	0,6	0,5	1,1	0,7	1,3	2,0	0,3	0,3	0,6	0,4	0,7	1,1	0,4	0,2
SAN FERNANDO - PRINC	0,7	0,8	1,5	0,7	0,8	1,5	0,7	0,6	1,3	0,6	0,5	1,1	0,9	1,4	2,3	0,6	0,5	1,0	0,6	0,8	1,5	1,0	0,6
FLORIDA ALTA	0,7	0,8	1,5	0,8	0,8	1,6	0,5	0,5	1,0	0,5	0,5	1,0	0,5	0,6	1,1	0,4	0,3	0,7	0,5	0,6	1,2	0,5	0,5
FLORIDA BAJA	1,5	1,7	3,2	1,7	1,8	3,5	0,8	0,9	1,7	0,8	0,7	1,5	0,6	1,2	1,8	0,6	0,5	1,1	0,9	1,4	2,3	1,6	1,1
CIUDAD DE ASIS	0,9	0,9	1,9	1,0	1,0	2,0	0,6	0,6	1,3	0,5	0,5	1,0	0,4	0,6	1,1	1,1	0,8	1,8	0,5	0,8	1,3	0,2	0,1
POLIGONO BABEL	2,1	2,3	4,4	2,3	2,5	4,8	1,1	1,1	2,1	1,2	1,3	2,5	0,9	1,4	2,3	0,5	0,5	1,0	0,9	0,9	1,8	3,2	2,4
SAN GABRIEL	0,7	0,7	1,4	0,8	0,8	1,6	0,3	0,2	0,5	0,3	0,2	0,6	0,2	0,4	0,6	0,1	0,0	0,2	0,3	0,4	0,7	0,4	0,3
EL PALMERAL - URBANO	0,5	0,5	1,0	0,6	0,6	1,1	0,3	0,3	0,5	0,4	0,4	0,8	0,1	0,1	0,2	0,1	0,1	0,2	0,2	0,3	0,5	0,5	0,4
PLA DEL BON REPOS	1,8	2,1	3,9	1,7	2,0	3,6	2,8	2,8	5,6	2,7	2,6	5,3	2,7	4,4	7,1	3,1	2,1	5,2	2,9	3,6	6,6	2,5	1,2
CAROLINAS ALTAS	2,6	2,8	5,5	2,5	2,8	5,2	3,6	3,3	6,9	2,8	2,5	5,3	4,0	4,7	8,8	4,0	2,6	6,6	4,5	5,2	9,7	3,9	2,1
CAROLINAS BAJAS	1,4	1,5	2,9	1,2	1,4	2,6	2,4	2,2	4,6	2,1	2,1	4,2	2,2	3,1	5,3	2,3	1,5	3,8	2,9	3,1	6,0	2,7	1,4
GARBINET	1,8	1,8	3,6	2,0	2,0	3,9	0,9	1,0	2,0	1,0	1,1	2,1	0,9	1,4	2,4	0,8	0,7	1,5	0,8	1,2	2,1	1,2	1,0
RABASA	0,4	0,4	0,9	0,5	0,5	1,0	0,1	0,1	0,2	0,1	0,1	0,2	0,1	0,1	0,2	0,0	0,0	0,1	0,2	0,1	0,3	0,0	0,1
TOMBOLA	0,4	0,4	0,7	0,4	0,4	0,8	0,2	0,1	0,3	0,1	0,1	0,2	0,3	0,2	0,4	0,3	0,1	0,4	0,1	0,2	0,3	0,2	0,1
DIVINA PASTORA	0,2	0,2	0,5	0,3	0,2	0,5	0,0	0,0	0,1	0,0	0,0	0,1	0,0	0,0	0,0	0,0	0,0	0,0	0,0	0,0	0,1	0,0	0,1
CIUDAD JARDIN	0,2	0,2	0,4	0,2	0,2	0,4	0,2	0,2	0,3	0,1	0,1	0,2	0,0	0,0	0,0	0,4	0,4	0,8	0,1	0,1	0,3	0,0	0,0
VIRGEN DEL REMEDIO	2,6	2,3	4,8	1,9	1,9	3,8	6,5	4,4	10,9	2,6	2,2	4,8	3,0	3,9	6,9	16,9	9,4	26,3	3,1	3,0	6,1	3,6	2,5
LO MORANT - SAN NICO	0,9	1,0	1,9	1,0	1,1	2,0	0,6	0,5	1,1	0,5	0,6	1,1	0,5	0,5	1,1	0,5	0,3	0,9	0,7	0,7	1,4	0,6	0,3
COLONIA REQUENA	0,4	0,3	0,7	0,2	0,2	0,4	1,4	0,9	2,2	0,7	0,4	1,1	0,9	0,8	1,7	3,8	2,2	6,0	0,3	0,2	0,5	0,3	0,2
VIRGEN DEL CARMEN	0,4	0,4	0,8	0,4	0,4	0,8	0,2	0,1	0,3	0,1	0,1	0,1	0,1	0,1	0,3	0,4	0,3	0,8	0,1	0,1	0,2	0,1	0,0
CUATROCIENTAS VIVIEN	0,2	0,2	0,4	0,2	0,2	0,4	0,2	0,2	0,5	0,1	0,1	0,2	0,3	0,4	0,7	0,5	0,3	0,8	0,2	0,1	0,3	0,3	0,3
JUAN XXIII	1,7	1,6	3,3	1,5	1,5	3,0	3,1	2,4	5,5	2,3	2,2	4,5	1,8	2,3	4,1	6,7	4,1	10,8	1,2	1,0	2,2	2,0	1,1
VISTAHERMOSA	0,8	0,9	1,7	0,8	0,9	1,8	0,6	0,6	1,2	0,8	0,7	1,4	0,6	1,0	1,6	0,5	0,4	0,9	0,3	0,5	0,8	1,2	0,9
ALBUFERETA	1,5	1,6	3,0	1,4	1,6	3,0	1,5	1,5	3,0	2,4	2,5	4,9	1,0	1,5	2,5	0,7	0,4	1,1	1,2	1,6	2,8	1,1	0,7
CABO DE LAS HUERTAS	2,3	2,4	4,7	2,3	2,5	4,8	1,8	2,0	3,8	3,3	3,4	6,7	1,3	2,0	3,2	0,4	0,3	0,6	1,4	1,9	3,3	1,3	1,2
PLAYA DE SAN JUAN	3,2	3,3	6,5	3,2	3,3	6,5	3,2	3,3	6,5	5,6	5,1	10,7	2,8	4,2	7,0	0,6	0,7	1,4	2,6	3,4	6,0	1,8	2,0
VILLAFRANQUEZA - SAN	0,6	0,6	1,3	0,7	0,7	1,4	0,5	0,4	0,9	0,9	0,8	1,7	0,1	0,2	0,3	0,2	0,2	0,3	0,2	0,3	0,5	0,3	0,3
DISPERSO PARTIDAS	1,1	1,0	2,0	1,1	1,0	2,2	0,7	0,7	1,4	1,6	1,4	3,0	0,2	0,3	0,5	0,1	0,1	0,2	0,3	0,4	0,7	0,1	0,1
TOTAL % por SEXO	48,7	51,3	100	48,0	52,0	100	52,6	47,4	100	52,1	47,9	100	40,9	59,1	100	62,0	38,0	100	45,3	54,7	100	57,1	42,9
TOTAL %	48,7	51,3	100	41,0	44,4	85,4	7,7	6,9	14,6	2,9	2,6	5,5	0,5	0,7	1,2	2,4	1,4	3,8	1,5	1,8	3,2	0,5	0,4
Porcentaje por Barrio %	Total			Españoles			Extranjeros			Comunitarios			Resto Europa			África			América			Asia	
BARRIO	H	M	T	H	M	T	H	M	T	H	M	T	H	M	T	H	M	T	H	M	T	H	M
CASCO ANTIGUO - SANT	0,4	0,4	0,8	34,4	36,4	70,8	16,5	12,7	29,2	7,6	7,2	14,8	0,4	0,8	1,3	4,7	1,6	6,3	2,6	2,2	4,8	1,1	0,9
SANANTON	0,3	0,3	0,7	35,3	41,0	76,3	12,6	11,2	23,7	5,5	4,5	10,0	0,4	0,9	1,3	2,9	1,2	4,1	2,7	3,7	6,4	1,1	0,9

Municipio de Alicante - 2015

Datos provisionales

CASCO ANTIGUO - SANT
SANANTON
RAVAL ROIG - VIRGEN D
CENTRO
ENSANCHE DIPUTACION
MERCADO
SAN BLAS - SANTO DOM
POLIGONO SAN BLAS
CAMPOAMOR
ALTOZANO - CONDE LUM
LOS ANGELES
SAN AGUSTIN
SIDI IFNI - NOU ALACANT
BENALUA
ALIPARK
SAN FERNANDO - PRINC
FLORIDA ALTA
FLORIDA BAJA
CIUDAD DE ASIS
POLIGONO BABEL
SAN GABRIEL
EL PALMERAL - URBANO
PLA DEL BON REPOS
CAROLINAS ALTAS
CAROLINAS BAJAS
GARBINET
RABASA
TOMBOLA
DIVINA PASTORA
CIUDAD JARDIN
VIRGEN DEL REMEDIO
LO MORANT - SAN NICOL
COLONIA REQUENA
VIRGEN DEL CARMEN
CUATROCIENTAS VIVIEN
JUAN XXIII
VISTAHERMOSA
ALBUFERETA
CABO DE LAS HUERTAS
PLAYA DE SAN JUAN
VILLAFRANQUEZA - SAN
DISPERSO PARTIDAS
TOTAL % por SEXO
TOTAL %
Porcentaje por Barrio %
BARRIO
CASCO ANTIGUO - SANT
SANANTON

RAVAL ROIG - VIRGEN D	0,2	0,2	0,5	37,2	43,9	81,1	9,9	9,0	18,9	6,2	5,1	11,3	0,4	0,8	1,1	1,9	0,5	2,4	1,3	1,9	3,2	0,2	0,7
CENTRO	0,7	0,9	1,6	35,7	45,6	81,3	9,9	8,8	18,7	4,6	4,5	9,1	0,3	0,4	0,7	2,6	0,9	3,5	1,6	2,3	3,9	1,0	0,6
ENSANCHE DIPUTACION	2,0	2,4	4,4	39,5	48,7	88,1	5,8	6,0	11,9	2,8	2,5	5,2	0,1	0,4	0,5	0,7	0,4	1,1	1,0	1,7	2,7	1,2	1,1
MERCADO	1,2	1,4	2,6	36,9	45,7	82,6	9,0	8,4	17,4	3,9	3,0	6,9	0,3	0,8	1,1	1,5	0,8	2,4	2,2	2,9	5,1	1,0	1,0
SAN BLAS - SANTO DOM	1,3	1,4	2,7	40,0	45,5	85,5	7,3	7,2	14,5	2,3	2,2	4,5	0,8	1,1	1,9	1,2	0,8	2,0	1,9	2,2	4,2	1,0	0,9
POLIGONO SAN BLAS	3,1	3,3	6,4	46,4	48,3	94,7	2,6	2,7	5,3	1,1	1,0	2,1	0,3	0,4	0,7	0,3	0,3	0,5	0,7	0,8	1,4	0,3	0,2
CAMPOAMOR	1,7	1,9	3,6	38,0	43,0	81,0	10,1	8,9	19,0	3,1	2,5	5,6	0,9	1,1	2,0	2,5	1,5	4,0	3,0	3,3	6,3	0,6	0,5
ALTOZANO - CONDE LUN	1,5	1,7	3,2	42,4	46,3	88,7	5,8	5,4	11,3	1,9	1,6	3,5	0,4	0,5	0,9	1,5	0,9	2,4	1,6	2,1	3,7	0,5	0,3
LOS ANGELES	1,6	1,7	3,3	41,9	44,3	86,1	7,4	6,4	13,9	2,0	1,8	3,7	0,5	0,8	1,3	2,3	1,4	3,6	2,0	2,1	4,2	0,6	0,4
SAN AGUSTIN	0,3	0,3	0,6	46,0	47,0	93,0	3,5	3,5	7,0	1,7	1,4	3,0	0,1	0,3	0,5	0,8	0,4	1,2	0,8	1,3	2,1	0,0	0,1
SIDI IFNI - NOU ALACANT	0,7	0,7	1,4	33,9	36,9	70,8	16,2	13,0	29,2	4,7	4,2	8,9	1,0	1,3	2,3	7,9	5,2	13,1	2,3	2,1	4,4	0,3	0,1
BENALUA	1,3	1,5	2,7	40,0	46,2	86,2	6,9	6,9	13,8	2,8	2,5	5,3	0,6	0,9	1,5	1,5	0,9	2,4	1,4	2,1	3,5	0,7	0,5
ALIPARK	0,4	0,5	0,9	38,2	45,0	83,2	7,8	8,9	16,8	3,6	3,3	7,0	1,0	1,7	2,7	1,3	1,1	2,5	1,5	2,5	4,0	0,4	0,2
SAN FERNANDO - PRINC	0,7	0,8	1,5	40,6	46,2	86,8	6,6	6,5	13,2	2,4	2,0	4,3	0,8	1,1	1,9	1,5	1,2	2,7	1,4	1,8	3,2	0,6	0,4
FLORIDA ALTA	0,7	0,8	1,5	44,6	46,2	90,7	4,7	4,6	9,3	1,9	1,8	3,6	0,4	0,5	0,9	1,1	0,7	1,7	1,1	1,3	2,4	0,3	0,3
FLORIDA BAJA	1,5	1,7	3,2	44,2	48,1	92,3	3,7	4,0	7,7	1,4	1,2	2,6	0,2	0,4	0,7	0,7	0,6	1,3	0,9	1,3	2,3	0,5	0,3
CIUDAD DE ASIS	0,9	0,9	1,9	44,6	45,6	90,2	4,9	4,9	9,8	1,4	1,5	3,0	0,3	0,4	0,7	2,2	1,6	3,7	0,9	1,4	2,3	0,1	0,1
POLIGONO BABEL	2,1	2,3	4,4	45,1	47,8	92,9	3,5	3,6	7,1	1,6	1,6	3,1	0,2	0,4	0,6	0,4	0,4	0,9	0,6	0,7	1,3	0,7	0,5
SAN GABRIEL	0,7	0,7	1,4	46,5	48,4	94,9	2,7	2,4	5,1	1,3	0,9	2,2	0,2	0,3	0,5	0,4	0,1	0,5	0,6	0,9	1,5	0,3	0,2
EL PALMERAL - URBANO	0,5	0,5	1,0	46,6	45,9	92,5	3,6	3,9	7,5	2,2	2,0	4,2	0,1	0,2	0,3	0,4	0,5	0,9	0,6	0,9	1,4	0,4	0,4
PLA DEL BON REPOS	1,8	2,1	3,9	36,4	42,8	79,2	10,5	10,3	20,8	3,8	3,6	7,4	0,8	1,3	2,2	3,0	2,1	5,0	2,4	3,0	5,4	0,6	0,3
CAROLINAS ALTAS	2,6	2,8	5,5	38,3	43,2	81,5	9,7	8,8	18,5	2,8	2,5	5,3	0,9	1,0	1,9	2,8	1,8	4,6	2,6	3,0	5,7	0,6	0,4
CAROLINAS BAJAS	1,4	1,5	2,9	35,6	41,5	77,1	12,0	11,0	22,9	3,9	3,9	7,9	0,9	1,2	2,1	3,0	1,9	5,0	3,2	3,4	6,6	0,8	0,4
GARBINET	1,8	1,8	3,6	45,9	46,3	92,1	3,8	4,1	7,9	1,6	1,6	3,2	0,3	0,5	0,8	0,9	0,7	1,5	0,7	1,1	1,8	0,3	0,3
RABASA	0,4	0,4	0,9	47,8	49,1	96,9	1,6	1,6	3,1	0,6	0,7	1,3	0,1	0,2	0,3	0,2	0,2	0,4	0,6	0,4	1,0	0,0	0,1
TOMBOLA	0,4	0,4	0,7	46,0	47,8	93,8	3,6	2,6	6,2	0,9	0,8	1,7	0,5	0,3	0,7	1,4	0,7	2,1	0,7	0,7	1,4	0,3	0,1
DIVINA PASTORA	0,2	0,2	0,5	52,6	45,3	98,0	1,0	1,0	2,0	0,5	0,4	0,9	0,1	0,0	0,1	0,2	0,1	0,3	0,2	0,3	0,4	0,1	0,3
CIUDAD JARDIN	0,2	0,2	0,4	41,8	46,2	88,0	6,3	5,7	12,0	1,1	1,5	2,6	0,0	0,1	0,1	4,0	3,2	7,3	1,0	0,9	2,0	0,1	0,0
VIRGEN DEL REMEDIO	2,6	2,3	4,8	33,1	33,8	66,8	19,8	13,4	33,2	3,0	2,5	5,5	0,7	1,0	1,7	13,4	7,4	20,8	2,1	2,0	4,1	0,7	0,5
LO MORANT - SAN NICOI	0,9	1,0	1,9	44,0	47,6	91,6	4,3	4,1	8,4	1,5	1,7	3,3	0,3	0,3	0,7	1,1	0,7	1,7	1,1	1,3	2,4	0,3	0,1
COLONIA REQUENA	0,4	0,3	0,7	27,2	23,9	51,2	30,2	16,6	48,8	5,4	3,4	8,8	1,6	1,4	3,0	21,3	12,5	33,8	1,5	1,1	2,6	0,4	0,2
VIRGEN DEL CARMEN	0,4	0,4	0,8	47,4	46,8	94,1	3,3	2,6	5,9	0,5	0,4	0,8	0,2	0,2	0,5	2,1	1,7	3,8	0,3	0,3	0,7	0,1	0,0
CUATROCIENTAS VIVIEN	0,2	0,2	0,4	41,0	43,2	84,2	8,4	7,4	15,8	1,6	1,5	3,1	0,8	1,2	2,0	4,3	3,0	7,3	1,2	1,0	2,2	0,6	0,7
JUAN XXIII	1,7	1,6	3,3	37,4	38,4	75,8	13,8	10,4	24,2	3,9	3,6	7,5	0,6	0,8	1,5	7,6	4,7	12,3	1,1	1,0	2,1	0,5	0,3
VISTAHERMOSA	0,8	0,9	1,7	42,5	47,0	89,4	5,3	5,2	10,6	2,5	2,2	4,7	0,5	0,7	1,1	1,2	0,9	2,1	0,5	1,0	1,5	0,7	0,5
ALBUFERETA	1,5	1,6	3,0	40,8	44,5	85,3	7,2	7,5	14,7	4,4	4,5	8,9	0,4	0,6	1,0	0,9	0,4	1,4	1,3	1,7	3,0	0,3	0,2
CABO DE LAS HUERTAS	2,3	2,4	4,7	42,7	45,3	88,0	5,8	6,2	12,0	3,9	4,0	7,9	0,3	0,5	0,8	0,3	0,2	0,5	0,9	1,3	2,2	0,3	0,2
PLAYA DE SAN JUAN	3,2	3,3	6,5	41,5	43,7	85,3	7,3	7,5	14,7	4,8	4,3	9,2	0,5	0,8	1,3	0,4	0,4	0,8	1,3	1,7	3,0	0,3	0,3
VILLAFRANQUEZA - SAN	0,6	0,6	1,3	45,2	44,6	89,8	5,2	5,0	10,2	4,0	3,3	7,3	0,1	0,2	0,3	0,5	0,5	0,9	0,5	0,7	1,2	0,2	0,2
DISPERSO PARTIDAS	1,1	1,0	2,0	47,8	42,2	90,0	5,2	4,8	10,0	4,3	3,9	8,2	0,1	0,2	0,3	0,3	0,1	0,4	0,5	0,6	1,1	0,0	0,0
TOTAL %	48,7	51,3	100,0	41,0	44,4	85,4	7,7	6,9	14,6	2,9	2,6	5,5	0,5	0,7	1,2	2,4	1,4	3,8	1,5	1,8	3,2	0,5	0,4

% Barrio orden. Español	Total			Españoles			Extranjeros			Comunitarios			Resto Europa			África			América			Asia	
BARRIO	H	M	T	H	M	T	H	M	T	H	M	T	H	M	T	H	M	T	H	M	T	H	M
DIVINA PASTORA	0,3	0,3	0,5	49,3	49,5	98,8	0,4	0,8	1,2	0,1	0,3	0,4	0,0	0,1	0,1	0,0	0,1	0,1	0,3	0,3	0,6	0,0	0,1
RABASA	0,5	0,5	1,0	49,6	47,0	96,5	1,8	1,6	3,5	0,3	0,3	0,6	0,1	0,3	0,4	0,5	0,1	0,6	0,9	0,9	1,8	0,0	0,0
POLIGONO SAN BLAS	2,5	2,5	5,1	48,3	48,0	96,3	1,8	1,9	3,7	0,5	0,4	0,9	0,2	0,3	0,5	0,2	0,2	0,4	0,7	1,0	1,8	0,0	0,0
GARBINET	1,1	1,1	2,2	47,9	48,2	96,2	1,8	2,0	3,8	0,4	0,5	0,9	0,2	0,3	0,5	0,2	0,1	0,3	0,7	1,0	1,7	0,2	0,2

Municipio de Alicante - 2015

Datos provisionales

RAVAL ROIG - VIRGEN D
CENTRO
ENSANCHE DIPUTACION
MERCADO
SAN BLAS - SANTO DOM
POLIGONO SAN BLAS
CAMPOAMOR
ALTOZANO - CONDE LUM
LOS ANGELES
SAN AGUSTIN
SIDI IFNI - NOU ALACANT
BENALUA
ALIPARK
SAN FERNANDO - PRINC
FLORIDA ALTA
FLORIDA BAJA
CIUDAD DE ASIS
POLIGONO BABEL
SAN GABRIEL
EL PALMERAL - URBANO
PLA DEL BON REPOS
CAROLINAS ALTAS
CAROLINAS BAJAS
GARBINET
RABASA
TOMBOLA
DIVINA PASTORA
CIUDAD JARDIN
VIRGEN DEL REMEDIO
LO MORANT - SAN NICOL
COLONIA REQUENA
VIRGEN DEL CARMEN
CUATROCIENTAS VIVIEN
JUAN XXIII
VISTAHERMOSA
ALBUFERETA
CABO DE LAS HUERTAS
PLAYA DE SAN JUAN
VILLAFRANQUEZA - SAN
DISPERSO PARTIDAS
TOTAL %

% Barrio orden. Español
BARRIO
DIVINA PASTORA
RABASA
POLIGONO SAN BLAS
GARBINET

TOMBOLA	0,3	0,4	0,7	47,7	48,1	95,9	1,8	2,3	4,1	0,3	0,3	0,5	0,3	0,4	0,7	0,7	0,5	1,2	0,6	1,1	1,7	0,0	0,0
POLIGONO BABEL	2,0	2,1	4,1	47,3	48,4	95,7	2,0	2,3	4,3	0,6	0,5	1,1	0,1	0,2	0,4	0,1	0,2	0,3	0,9	1,2	2,1	0,3	0,2
SAN GABRIEL	0,6	0,6	1,2	46,2	48,8	95,0	2,6	2,5	5,0	0,4	0,5	0,9	0,5	0,6	1,2	0,7	0,2	0,9	1,0	1,1	2,0	0,0	0,1
FLORIDA BAJA	1,7	1,8	3,6	45,9	48,9	94,7	2,5	2,8	5,3	0,3	0,3	0,6	0,3	0,3	0,6	0,2	0,2	0,4	1,4	1,8	3,2	0,2	0,2
FLORIDA ALTA	0,9	0,9	1,8	45,3	47,5	92,8	3,4	3,7	7,2	0,4	0,6	1,0	0,4	0,5	1,0	0,4	0,3	0,8	2,1	2,3	4,4	0,0	0,1
LO MORANT - SAN NICO	0,7	0,8	1,5	43,6	49,1	92,7	3,8	3,5	7,3	0,5	0,5	1,1	1,1	0,9	2,0	0,7	0,3	1,0	1,4	1,7	3,1	0,1	0,0
ALTOZANO - CONDE LUN	1,6	1,7	3,4	44,4	47,3	91,7	4,3	4,0	8,3	0,5	0,4	0,9	0,7	0,8	1,5	0,9	0,3	1,2	2,1	2,3	4,4	0,1	0,1
DISPERSO PARTIDAS	1,0	0,9	1,9	48,1	43,6	91,7	4,2	4,1	8,3	2,9	2,9	5,8	0,3	0,5	0,8	0,4	0,1	0,4	0,6	0,7	1,3	0,0	0,0
SAN FERNANDO - PRINC	0,8	0,9	1,7	43,5	48,1	91,6	4,3	4,1	8,4	0,4	0,6	1,0	0,8	0,8	1,6	1,0	0,7	1,7	2,0	1,9	3,9	0,1	0,1
CIUDAD JARDIN	0,2	0,2	0,5	44,1	47,5	91,6	4,7	3,8	8,4	0,6	0,6	1,2	0,4	0,6	1,0	1,3	0,4	1,7	2,4	2,1	4,5	0,0	0,1
VILLAFRANQUEZA - SAN	0,6	0,6	1,2	45,2	46,3	91,6	4,5	4,0	8,4	1,8	1,8	3,5	0,9	0,8	1,6	0,8	0,5	1,4	1,0	0,9	1,9	0,0	0,0
CIUDAD DE ASIS	0,9	0,9	1,8	45,1	46,3	91,4	4,5	4,1	8,6	0,5	0,5	1,0	0,4	0,5	0,9	2,0	1,1	3,1	1,6	2,0	3,6	0,0	0,0
EL PALMERAL - URBANC	0,5	0,5	1,1	46,5	44,9	91,4	3,8	4,8	8,6	1,5	1,4	2,9	0,6	0,6	1,2	0,1	0,3	0,5	1,5	2,3	3,8	0,1	0,1
ENSANCHE DIPUTACION	2,5	3,0	5,5	41,4	49,9	91,2	4,2	4,5	8,8	1,1	1,0	2,1	0,3	0,5	0,7	0,6	0,4	1,0	1,7	2,3	4,0	0,6	0,4
VISTAHERMOSA	0,9	1,0	1,9	44,6	46,5	91,1	4,4	4,5	8,9	1,2	1,1	2,4	0,8	0,8	1,6	0,6	0,6	1,3	1,6	1,8	3,3	0,2	0,2
VIRGEN DEL CARMEN	0,6	0,6	1,1	44,7	46,3	91,0	5,4	3,6	9,0	0,4	0,3	0,7	0,5	0,5	1,0	2,9	1,1	4,0	1,6	1,7	3,3	0,1	0,0
SAN AGUSTIN	0,3	0,3	0,5	45,2	45,1	90,3	4,9	4,8	9,7	0,4	0,4	0,8	0,5	0,6	1,1	1,2	0,2	1,4	2,7	3,6	6,3	0,1	0,0
BENALUA	1,5	1,7	3,2	41,3	48,1	89,3	5,3	5,3	10,7	1,2	1,0	2,1	0,9	1,0	1,8	0,4	0,3	0,7	2,8	3,0	5,8	0,1	0,1
CABO DE LAS HUERTAS	2,1	2,2	4,3	43,3	45,7	89,0	5,3	5,7	11,0	2,6	2,4	4,9	0,4	0,5	0,9	0,3	0,3	0,6	1,8	2,3	4,1	0,3	0,2
SAN BLAS - SANTO DOM	1,4	1,5	2,9	42,2	46,8	89,0	5,4	5,6	11,0	0,9	0,8	1,7	0,4	0,5	1,0	0,5	0,3	0,8	3,2	3,7	6,9	0,4	0,4
ALIPARK	0,5	0,5	1,0	41,7	47,0	88,8	5,8	5,5	11,2	1,4	1,3	2,7	0,7	0,7	1,4	0,7	0,5	1,2	2,9	3,0	5,9	0,1	0,0
LOS ANGELES	1,7	1,8	3,5	43,5	45,0	88,5	6,1	5,4	11,5	0,5	0,4	1,0	0,8	0,8	1,7	1,4	0,6	2,1	2,9	3,3	6,3	0,4	0,2
PLA DEL BON REPOS	2,0	2,3	4,3	39,9	46,5	86,4	6,7	6,9	13,6	0,9	0,9	1,8	0,9	1,1	2,0	1,0	0,7	1,7	3,8	4,2	7,9	0,2	0,1
CUATROCIENTAS VIVIE	0,2	0,2	0,4	40,8	45,3	86,1	7,4	6,4	13,9	0,3	0,3	0,6	0,6	1,5	2,1	2,8	1,2	4,0	3,3	3,2	6,4	0,5	0,3
CAROLINAS ALTAS	2,9	3,1	6,0	41,1	45,0	86,1	7,4	6,5	13,9	0,7	0,8	1,5	0,9	0,9	1,8	1,9	0,9	2,8	3,7	3,9	7,6	0,2	0,1
MERCADO	1,4	1,6	3,0	38,6	47,3	85,9	7,3	6,8	14,1	1,2	1,1	2,3	0,7	0,8	1,5	1,7	0,6	2,3	2,9	3,8	6,7	0,8	0,5
ALBUFERETA	1,5	1,6	3,1	41,4	43,4	84,8	7,0	8,2	15,2	3,1	3,5	6,6	0,6	0,8	1,4	0,6	0,4	1,0	2,7	3,4	6,1	0,1	0,1
CENTRO	0,9	1,0	1,9	36,8	48,0	84,8	8,2	7,0	15,2	1,8	1,4	3,2	0,7	1,0	1,7	2,5	1,0	3,5	2,7	3,4	6,1	0,5	0,3
CAMPOAMOR	1,9	2,1	3,9	38,9	44,7	83,6	8,5	7,9	16,4	1,0	1,0	2,1	0,9	1,0	2,0	1,9	0,9	2,8	4,4	4,8	9,1	0,3	0,2
PLAYA DE SAN JUAN	1,9	2,0	3,9	41,4	42,1	83,5	8,0	8,5	16,5	3,1	2,7	5,7	0,6	0,8	1,3	0,5	0,5	1,0	3,6	4,3	7,8	0,4	0,3
RAVAL ROIG - VIRGEN D	0,3	0,3	0,6	38,2	45,2	83,4	8,9	7,6	16,6	3,3	2,6	5,9	0,9	0,7	1,6	1,2	0,6	1,8	3,2	3,5	6,7	0,3	0,3
JUAN XXIII	1,8	1,8	3,6	40,6	40,9	81,5	10,7	7,8	18,5	1,1	1,0	2,2	1,7	1,5	3,2	3,9	1,9	5,8	3,7	3,4	7,0	0,3	0,1
CAROLINAS BAJAS	1,5	1,7	3,1	37,2	43,8	80,9	10,0	9,1	19,1	1,3	1,1	2,4	0,9	0,9	1,8	2,7	1,5	4,1	5,1	5,5	10,6	0,0	0,1
SANANTON	0,3	0,4	0,7	37,2	43,4	80,6	10,5	8,9	19,4	1,9	1,2	3,1	1,1	1,0	2,0	2,6	1,4	4,0	4,8	5,2	10,0	0,2	0,1
VIRGEN DEL REMEDIO	2,6	2,5	5,1	38,4	39,7	78,2	12,5	9,3	21,8	0,4	0,4	0,9	1,3	1,1	2,4	5,5	2,7	8,2	5,0	4,9	9,9	0,3	0,2
SIDI IFNI - NOU ALACANT	0,8	0,7	1,5	37,2	39,6	76,8	13,7	9,5	23,2	0,6	0,5	1,2	2,3	2,1	4,3	6,1	2,7	8,8	4,4	4,0	8,4	0,3	0,2
CASCO ANTIGUO - SANT	0,5	0,5	0,9	36,5	39,3	75,8	13,6	10,5	24,2	3,3	3,0	6,3	0,7	1,1	1,8	5,2	1,5	6,6	4,0	4,6	8,6	0,5	0,4
COLONIA REQUENA	0,4	0,3	0,7	32,7	32,7	65,4	19,8	14,8	34,6	0,4	0,4	0,8	3,2	3,5	6,7	11,1	5,5	16,6	4,9	5,3	10,1	0,2	0,1
TOTAL %	48,7	51,3	100,0	41,0	44,4	85,4	7,7	6,9	14,6	2,9	2,6	5,5	0,5	0,7	1,2	2,4	1,4	3,8	1,5	1,8	3,2	0,5	0,4

Población por barrios

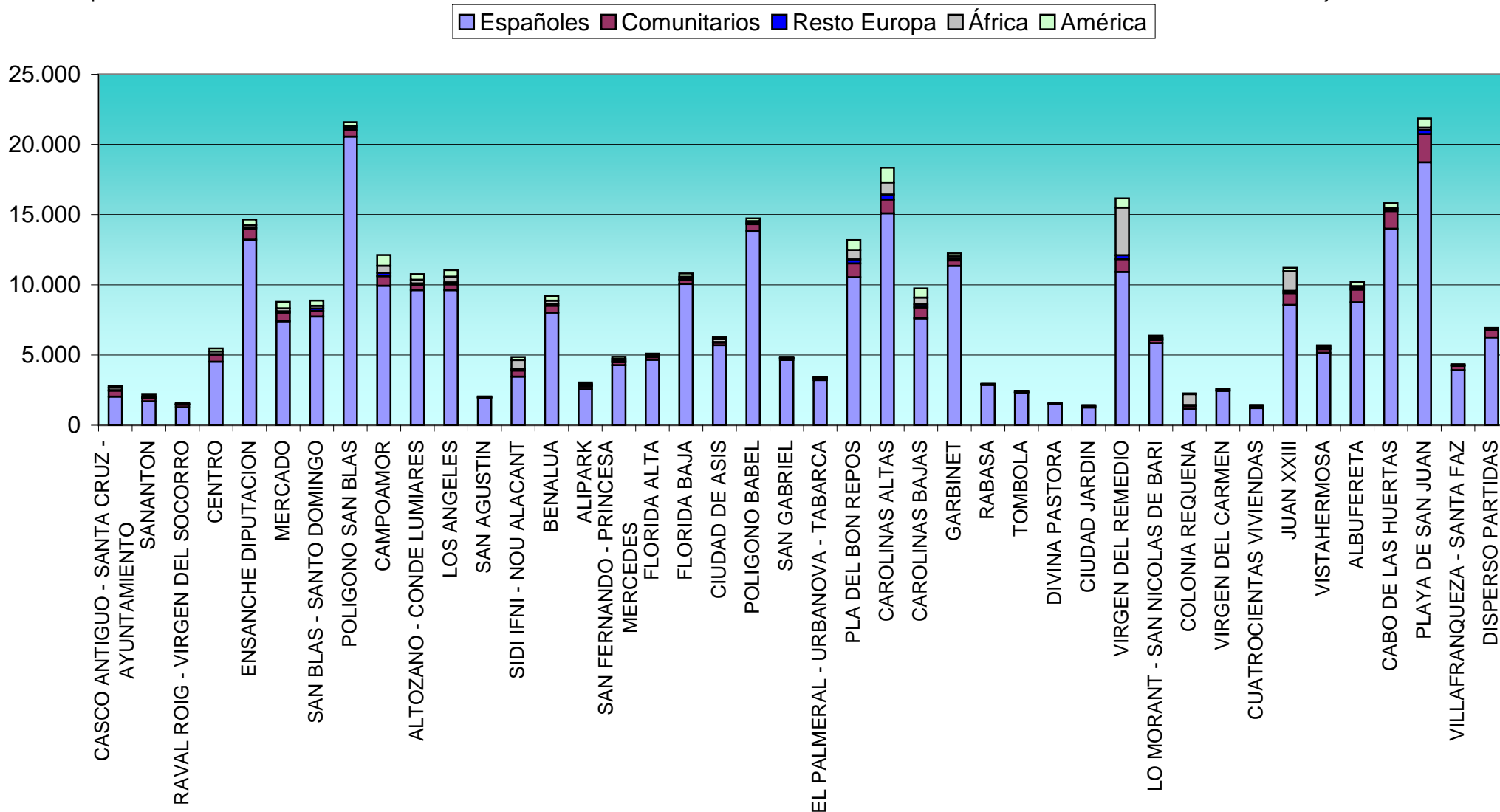
■ Españoles ■ Comunitarios ■ Resto Europa ■ África ■ América

Barrios: Población por continentes

Municipio de Alicante - 2015

Datos provisionales

TOMBOLA
POLIGONO BABEL
SAN GABRIEL
FLORIDA BAJA
FLORIDA ALTA
LO MORANT - SAN NICOL
ALTOZANO - CONDE LUN
DISPERSO PARTIDAS
SAN FERNANDO - PRINC
CIUDAD JARDIN
VILLAFRANQUEZA - SAN
CIUDAD DE ASIS
EL PALMERAL - URBANC
ENSANCHE DIPUTACION
VISTAHERMOSA
VIRGEN DEL CARMEN
SAN AGUSTIN
BENALUA
CABO DE LAS HUERTAS
SAN BLAS - SANTO DOM
ALIPARK
LOS ANGELES
PLA DEL BON REPOS
CUATROCIENTAS VIVIEN
CAROLINAS ALTAS
MERCADO
ALBUFERETA
CENTRO
CAMPOAMOR
PLAYA DE SAN JUAN
RAVAL ROIG - VIRGEN D
JUAN XXIII
CAROLINAS BAJAS
SANANTON
VIRGEN DEL REMEDIO
SIDI IFNI - NOU ALACANT
CASCO ANTIGUO - SANT
COLONIA REQUENA
TOTAL %

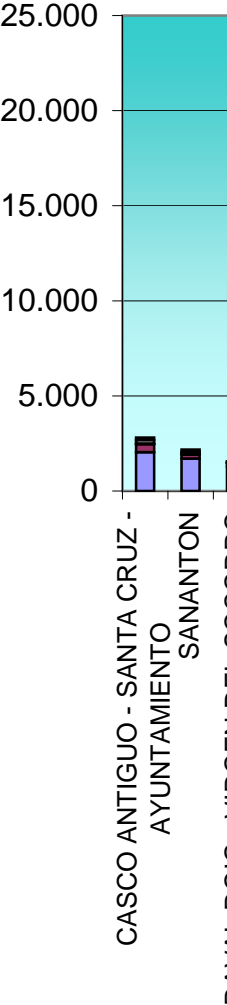


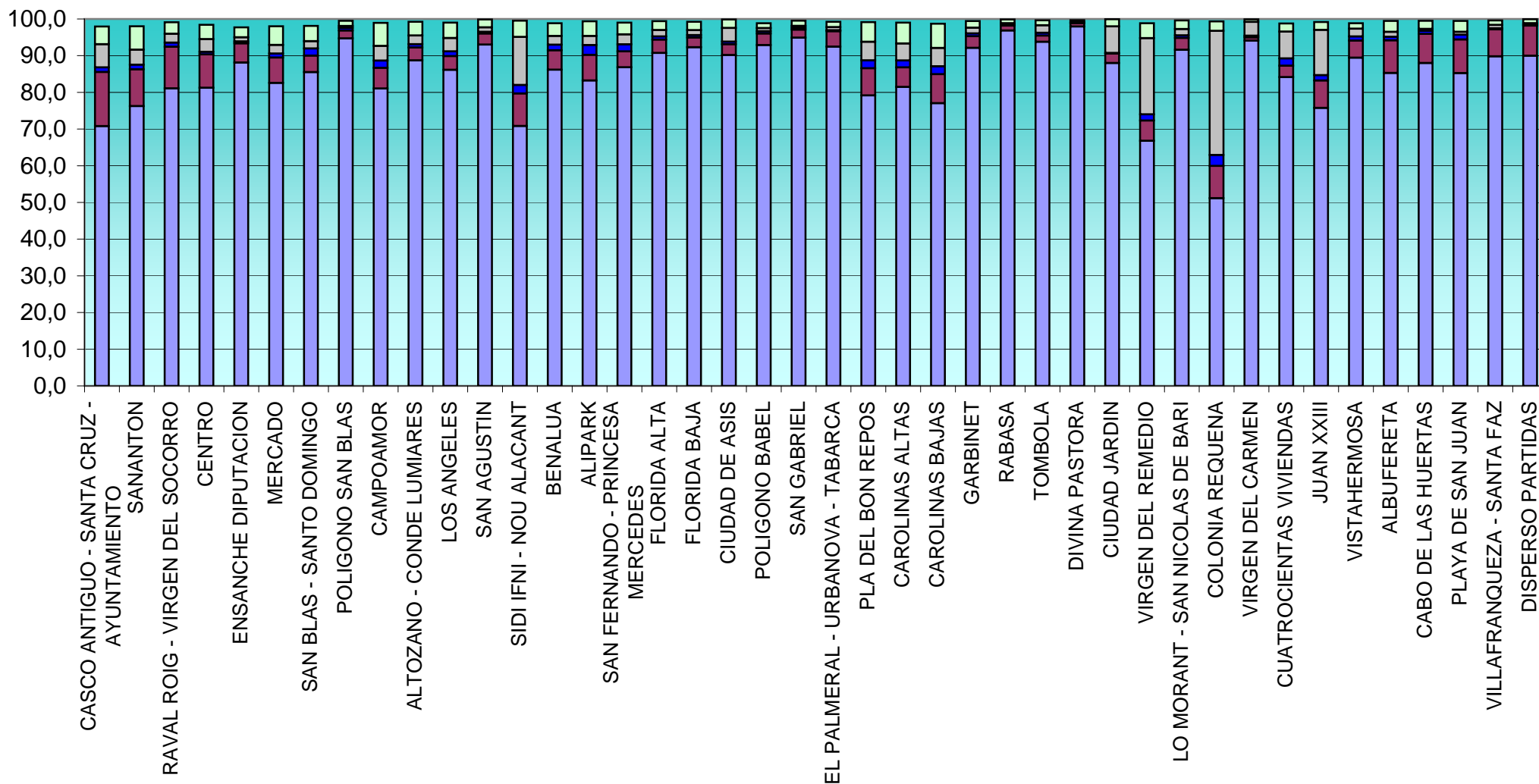
% Población barrios (100% apilada)



Municipio de Alicante - 2015
Datos provisionales

Elaborado por:
Concejalía de Modernización
de Estructuras Municipales





Municipio de Alicante - 2015

Datos provisionales

