

	Total			Españoles			Extranjeros			Comunitarios			Resto Europa			África			América			
BARRIO	H	M	T	H	M	T	H	M	T	H	M	T	H	M	T	H	M	T	H	M	T	H
CASCO ANTIGUO - SANT	1450,0	1440,0	2890,0	1030,0	1067,0	2097,0	420,0	373,0	793,0	205,0	219,0	424,0	6,0	22,0	28,0	123,0	32,0	155,0	73,0	79,0	152,0	13,0
SANANTON	1063,0	1192,0	2255,0	766,0	905,0	1671,0	297,0	287,0	584,0	123,0	110,0	233,0	7,0	22,0	29,0	54,0	32,0	86,0	86,0	112,0	198,0	27,0
RAVAL ROIG - VIRGEN D	761,0	852,0	1613,0	599,0	694,0	1293,0	162,0	158,0	320,0	95,0	82,0	177,0	6,0	11,0	17,0	28,0	10,0	38,0	26,0	45,0	71,0	7,0
CENTRO	2575,0	3058,0	5633,0	2016,0	2552,0	4568,0	559,0	508,0	1065,0	241,0	220,0	461,0	13,0	15,0	28,0	149,0	54,0	203,0	108,0	178,0	286,0	48,0
ENSANCHE DIPUTACION	6818,0	8286,0	15104,0	6021,0	7389,0	13410,0	797,0	897,0	1694,0	361,0	355,0	716,0	21,0	55,0	76,0	81,0	44,0	125,0	175,0	300,0	475,0	159,0
MERCADO	4086,0	4851,0	8937,0	3310,0	4084,0	7394,0	776,0	767,0	1543,0	312,0	254,0	566,0	24,0	52,0	76,0	130,0	50,0	180,0	246,0	334,0	580,0	64,0
SAN BLAS - SANTO DOM	4236,0	4769,0	9005,0	3585,0	4079,0	7664,0	651,0	690,0	1341,0	205,0	201,0	406,0	61,0	78,0	139,0	107,0	63,0	170,0	216,0	293,0	509,0	62,0
POLIGONO SAN BLAS	10268,0	10586,0	20854,0	9693,0	10018,0	19711,0	575,0	568,0	1143,0	239,0	199,0	438,0	48,0	59,0	107,0	63,0	57,0	120,0	177,0	220,0	397,0	48,0
CAMPOAMOR	5991,0	6466,0	12457,0	4578,0	5221,0	9799,0	1413,0	1245,0	2658,0	378,0	331,0	709,0	95,0	110,0	205,0	307,0	156,0	463,0	545,0	587,0	1132,0	88,0
ALTOZANO - CONDE LUM	5290,0	5598,0	10888,0	4574,0	4942,0	9516,0	716,0	656,0	1372,0	200,0	161,0	361,0	49,0	63,0	112,0	176,0	95,0	271,0	237,0	305,0	542,0	54,0
LOS ANGELES	5484,0	5642,0	11126,0	4635,0	4792,0	9427,0	849,0	850,0	1699,0	227,0	199,0	426,0	65,0	72,0	137,0	221,0	157,0	378,0	300,0	393,0	693,0	36,0
SAN AGUSTIN	996,0	1044,0	2040,0	924,0	960,0	1884,0	72,0	84,0	156,0	25,0	20,0	45,0	4,0	10,0	14,0	12,0	8,0	20,0	30,0	46,0	76,0	1,0
SIDI IFNI - NOU ALACANT	2548,0	2429,0	4977,0	1668,0	1765,0	3433,0	880,0	684,0	1544,0	223,0	197,0	420,0	56,0	59,0	115,0	397,0	241,0	638,0	188,0	165,0	353,0	16,0
BENALUA	4364,0	5014,0	9378,0	3728,0	4353,0	8081,0	636,0	681,0	1297,0	247,0	222,0	469,0	56,0	92,0	148,0	87,0	61,0	148,0	175,0	243,0	418,0	71,0
ALIPARK	1435,0	1649,0	3084,0	1165,0	1369,0	2534,0	270,0	280,0	550,0	115,0	98,0	213,0	33,0	48,0	81,0	47,0	40,0	87,0	72,0	89,0	161,0	3,0
SAN FERNANDO - PRINC	2347,0	2613,0	4960,0	2040,0	2305,0	4345,0	307,0	308,0	615,0	91,0	80,0	171,0	44,0	68,0	112,0	61,0	44,0	105,0	92,0	109,0	201,0	19,0
FLORIDA ALTA	2562,0	2653,0	5215,0	2300,0	2398,0	4698,0	262,0	255,0	517,0	88,0	87,0	175,0	27,0	31,0	58,0	35,0	27,0	62,0	101,0	99,0	200,0	11,0
FLORIDA BAJA	5237,0	5661,0	10898,0	4786,0	5192,0	9978,0	451,0	489,0	920,0	135,0	126,0	261,0	21,0	39,0	60,0	90,0	71,0	161,0	172,0	213,0	385,0	33,0
CIUDAD DE ASIS	3076,0	3158,0	6234,0	2775,0	2847,0	5622,0	301,0	311,0	612,0	82,0	89,0	171,0	10,0	20,0	30,0	131,0	96,0	227,0	75,0	103,0	178,0	3,0
POLIGONO BABEL	7104,0	7475,0	14579,0	6643,0	6947,0	13590,0	461,0	528,0	989,0	194,0	202,0	396,0	25,0	50,0	75,0	61,0	60,0	121,0	100,0	143,0	243,0	81,0
SAN GABRIEL	2376,0	2418,0	4794,0	2239,0	2282,0	4521,0	137,0	136,0	273,0	58,0	54,0	112,0	7,0	15,0	22,0	24,0	9,0	33,0	37,0	51,0	88,0	11,0
EL PALMERAL - URBANC	1721,0	1704,0	3425,0	1588,0	1566,0	3154,0	133,0	138,0	271,0	87,0	80,0	167,0	4,0	5,0	9,0	12,0	14,0	26,0	27,0	36,0	63,0	3,0
PLA DEL BON REPOS	6215,0	7141,0	13356,0	4832,0	5724,0	10556,0	1383,0	1417,0	2800,0	495,0	469,0	964,0	84,0	127,0	211,0	292,0	199,0	491,0	438,0	584,0	1022,0	74,0
CAROLINAS ALTAS	8989,0	9666,0	18655,0	7146,0	7965,0	15111,0	1843,0	1701,0	3544,0	508,0	446,0	954,0	145,0	181,0	326,0	428,0	263,0	691,0	643,0	756,0	1399,0	119,0
CAROLINAS BAJAS	4632,0	5118,0	9750,0	3401,0	3988,0	7389,0	1231,0	1130,0	2361,0	388,0	363,0	751,0	77,0	104,0	181,0	281,0	169,0	450,0	390,0	435,0	825,0	95,0
GARBINET	5872,0	6005,0	11877,0	5447,0	5518,0	10965,0	425,0	487,0	912,0	185,0	186,0	371,0	28,0	45,0	73,0	74,0	62,0	136,0	90,0	153,0	243,0	48,0
RABASA	1523,0	1504,0	3027,0	1471,0	1457,0	2928,0	52,0	47,0	99,0	20,0	23,0	43,0	5,0	6,0	11,0	6,0	2,0	8,0	21,0	16,0	37,0	0,0
TOMBOLA	1178,0	1233,0	2411,0	1085,0	1153,0	2238,0	93,0	80,0	173,0	22,0	24,0	46,0	12,0	11,0	23,0	29,0	20,0	49,0	23,0	20,0	43,0	7,0
DIVINA PASTORA	809,0	724,0	1533,0	799,0	710,0	1509,0	10,0	14,0	24,0	7,0	5,0	12,0	0,0	0,0	0,0	1,0	1,0	2,0	2,0	6,0	8,0	0,0
CIUDAD JARDIN	716,0	734,0	1450,0	607,0	651,0	1258,0	109,0	83,0	192,0	17,0	25,0	42,0	1,0	0,0	1,0	58,0	36,0	94,0	33,0	22,0	55,0	0,0
VIRGEN DEL REMEDIO	8552,0	7767,0	16319,0	5146,0	5433,0	10579,0	3406,0	2334,0	5740,0	478,0	406,0	884,0	139,0	169,0	308,0	2137,0	1128,0	3265,0	530,0	566,0	1096,0	122,0
LO MORANT - SAN NICOI	3116,0	3331,0	6447,0	2821,0	3031,0	5852,0	295,0	300,0	595,0	97,0	95,0	192,0	15,0	21,0	36,0	79,0	54,0	133,0	95,0	124,0	219,0	9,0
COLONIA REQUENA	1265,0	987,0	2252,0	617,0	556,0	1173,0	648,0	431,0	1079,0	114,0	78,0	192,0	39,0	46,0	85,0	444,0	268,0	712,0	41,0	34,0	75,0	10,0
VIRGEN DEL CARMEN	1341,0	1312,0	2653,0	1260,0	1233,0	2493,0	81,0	79,0	160,0	10,0	11,0	21,0	4,0	3,0	7,0	55,0	49,0	104,0	11,0	16,0	27,0	1,0
CUATROCIENTAS VIVIE	723,0	748,0	1471,0	599,0	642,0	1241,0	124,0	106,0	230,0	24,0	24,0	48,0	7,0	7,0	14,0	49,0	36,0	85,0	33,0	30,0	63,0	11,0
JUAN XXIII	5730,0	5450,0	11180,0	4186,0	4284,0	8470,0	1544,0	1166,0	2710,0	444,0	407,0	851,0	66,0	80,0	146,0	796,0	449,0	1245,0	183,0	195,0	378,0	55,0
VISTAHERMOSA	2825,0	3016,0	5841,0	2524,0	2714,0	5238,0	301,0	302,0	603,0	151,0	129,0	280,0	17,0	27,0	44,0	52,0	34,0	86,0	58,0	89,0	147,0	23,0
ALBUFERETA	4902,0	5255,0	10157,0	4097,0	4419,0	8516,0	805,0	836,0	1641,0	468,0	483,0	951,0	29,0	50,0	79,0	102,0	46,0	148,0	183,0	238,0	421,0	23,0
CABO DE LAS HUERTAS	7669,0	8183,0	15852,0	6800,0	7185,0	13985,0	869,0	998,0	1867,0	578,0	608,0	1186,0	39,0	68,0	107,0	37,0	25,0	62,0	178,0	262,0	440,0	37,0
PLAYA DE SAN JUAN	10273,0	10729,0	21002,0	8782,0	9124,0	17906,0	1491,0	1605,0	3096,0	960,0	876,0	1836,0	72,0	127,0	199,0	76,0	96,0	172,0	333,0	462,0	795,0	50,0
VILLAFRANQUEZA - SAN	2167,0	2160,0	4327,0	1942,0	1932,0	3874,0	225,0	226,0	453,0	166,0	146,0	312,0	7,0	10,0	17,0	14,0	16,0	30,0	29,0	39,0	68,0	9,0
DISPERSO PARTIDAS	3664,0	3258,0	6922,0	3296,0	2914,0	6210,0	368,0	344,0	712,0	303,0	271,0	574,0	9,0	14,0	23,0	14,0	7,0	21,0	33,0	48,0	81,0	9,0
TOTAL	163.949	172.879	336.828	137.521	148.360	285.881	26.428	24.519	50.947	9.366	8.661	18.027	1.477	2.092	3.569	7.420	4.381	11.801	6.605	8.238	14.843	1.560

Porcentaje Total %	Total			Españoles			Extranjeros			Comunitarios			Resto Europa			África			América			Asia
BARRIO	H	M	T	H	M	T	H	M	T	H	M	T	H	M	T	H	M	T	H	M	T	H

Municipio de Alicante - 2013

Datos provisionales

	Asia	
BARRIO	M	T
CASCO ANTIGUO - SANT	21,0	34,0
SANANTON	11,0	38,0
RAVAL ROIG - VIRGEN D	10,0	17,0
CENTRO	39,0	87,0
ENSANCHE DIPUTACION	###	###
MERCADO	77,0	###
SAN BLAS - SANTO DOM	55,0	###
POLIGONO SAN BLAS	33,0	81,0
CAMPOAMOR	61,0	###
ALTOZANO - CONDE LUM	32,0	86,0
LOS ANGELES	29,0	65,0
SAN AGUSTIN	0,0	1,0
SIDI IFNI - NOU ALACANT	2,0	18,0
BENALUA	43,0	###
ALIPARK	5,0	8,0
SAN FERNANDO - PRINC	7,0	26,0
FLORIDA ALTA	11,0	22,0
FLORIDA BAJA	20,0	53,0
CIUDAD DE ASIS	3,0	6,0
POLIGONO BABEL	73,0	###
SAN GABRIEL	7,0	18,0
EL PALMERAL - URBANO	3,0	6,0
PLA DEL BON REPOS	38,0	###
CAROLINAS ALTAS	55,0	###
CAROLINAS BAJAS	59,0	###
GARBINET	41,0	89,0
RABASA	0,0	0,0
TOMBOLA	5,0	12,0
DIVINA PASTORA	2,0	2,0
CIUDAD JARDIN	0,0	0,0
VIRGEN DEL REMEDIO	65,0	###
LO MORANT - SAN NICOL	6,0	15,0
COLONIA REQUENA	5,0	15,0
VIRGEN DEL CARMEN	0,0	1,0
CUATROCIENTAS VIVIEN	9,0	20,0
JUAN XXIII	35,0	90,0
VISTAHERMOSA	23,0	46,0
ALBUFERETA	19,0	42,0
CABO DE LAS HUERTAS	35,0	72,0
PLAYA DE SAN JUAN	44,0	94,0
VILLAFRANQUEZA - SAN	17,0	26,0
DISPERSO PARTIDAS	4,0	13,0
TOTAL	###	###

Porcentaje Total %		
BARRIO	M	T

CASCO ANTIGUO - SANT	0,4	0,4	0,9	0,4	0,4	0,7	0,8	0,7	1,6	1,1	1,2	2,4	0,2	0,6	0,8	1,0	0,3	1,3	0,5	0,5	1,0	0,5
SANANTON	0	0	1	0	0	1	1	1	1	1	1	1	0	1	1	0	0	1	1	1	1	1
RAVAL ROIG - VIRGEN D	0,2	0,3	0,5	0,2	0,2	0,5	0,3	0,3	0,6	0,5	0,5	1,0	0,2	0,3	0,5	0,2	0,1	0,3	0,2	0,3	0,5	0,3
CENTRO	0,8	0,9	1,7	0,7	0,9	1,6	1,1	1,0	2,1	1,3	1,2	2,6	0,4	0,4	0,8	1,3	0,5	1,7	0,7	1,2	1,9	1,8
ENSANCHE DIPUTACION	2,0	2,5	4,5	2,1	2,6	4,7	1,6	1,8	3,3	2,0	2,0	4,0	0,6	1,5	2,1	0,7	0,4	1,1	1,2	2,0	3,2	5,9
MERCADO	1,2	1,4	2,7	1,2	1,4	2,6	1,5	1,5	3,0	1,7	1,4	3,1	0,7	1,5	2,1	1,1	0,4	1,5	1,7	2,3	3,9	2,4
SAN BLAS - SANTO DOM	1,3	1,4	2,7	1,3	1,4	2,7	1,3	1,4	2,6	1,1	1,1	2,3	1,7	2,2	3,9	0,9	0,5	1,4	1,5	2,0	3,4	2,3
POLIGONO SAN BLAS	3,0	3,1	6,2	3,4	3,5	6,9	1,1	1,1	2,2	1,3	1,1	2,4	1,3	1,7	3,0	0,5	0,5	1,0	1,2	1,5	2,7	1,8
CAMPOAMOR	1,8	1,9	3,7	1,6	1,8	3,4	2,8	2,4	5,2	2,1	1,8	3,9	2,7	3,1	5,7	2,6	1,3	3,9	3,7	4,0	7,6	3,3
ALTOZANO - CONDE LUM	1,6	1,7	3,2	1,6	1,7	3,3	1,4	1,3	2,7	1,1	0,9	2,0	1,4	1,8	3,1	1,5	0,8	2,3	1,6	2,1	3,7	2,0
LOS ANGELES	1,6	1,7	3,3	1,6	1,7	3,3	1,7	1,7	3,3	1,3	1,1	2,4	1,8	2,0	3,8	1,9	1,3	3,2	2,0	2,6	4,7	1,3
SAN AGUSTIN	0,3	0,3	0,6	0,3	0,3	0,7	0,1	0,2	0,3	0,1	0,1	0,2	0,1	0,3	0,4	0,1	0,1	0,2	0,2	0,3	0,5	0,0
SIDI IFNI - NOU ALACANT	0,8	0,7	1,5	0,6	0,6	1,2	1,7	1,3	3,0	1,2	1,1	2,3	1,6	1,7	3,2	3,4	2,0	5,4	1,3	1,1	2,4	0,6
BENALUA	1,3	1,5	2,8	1,3	1,5	2,8	1,2	1,3	2,5	1,4	1,2	2,6	1,6	2,6	4,1	0,7	0,5	1,3	1,2	1,6	2,8	2,6
ALIPARK	0,4	0,5	0,9	0,4	0,5	0,9	0,5	0,5	1,1	0,6	0,5	1,2	0,9	1,3	2,3	0,4	0,3	0,7	0,5	0,6	1,1	0,1
SAN FERNANDO - PRINC	0,7	0,8	1,5	0,7	0,8	1,5	0,6	0,6	1,2	0,5	0,4	0,9	1,2	1,9	3,1	0,5	0,4	0,9	0,6	0,7	1,4	0,7
FLORIDA ALTA	0,8	0,8	1,5	0,8	0,8	1,6	0,5	0,5	1,0	0,5	0,5	1,0	0,8	0,9	1,6	0,3	0,2	0,5	0,7	0,7	1,3	0,4
FLORIDA BAJA	1,6	1,7	3,2	1,7	1,8	3,5	0,9	0,9	1,8	0,7	0,7	1,4	0,6	1,1	1,7	0,8	0,6	1,4	1,2	1,4	2,6	1,2
CIUDAD DE ASIS	0,9	0,9	1,9	1,0	1,0	2,0	0,6	0,6	1,2	0,5	0,5	0,9	0,3	0,6	0,8	1,1	0,8	1,9	0,5	0,7	1,2	0,1
POLIGONO BABEL	2,1	2,2	4,3	2,3	2,4	4,8	0,9	1,0	1,9	1,1	1,1	2,2	0,7	1,4	2,1	0,5	0,5	1,0	0,7	1,0	1,6	3,0
SAN GABRIEL	0,7	0,7	1,4	0,8	0,8	1,6	0,3	0,3	0,5	0,3	0,3	0,6	0,2	0,4	0,6	0,2	0,1	0,3	0,2	0,3	0,6	0,4
EL PALMERAL - URBANO	0,5	0,5	1,0	0,6	0,5	1,1	0,3	0,3	0,5	0,5	0,4	0,9	0,1	0,1	0,3	0,1	0,1	0,2	0,2	0,2	0,4	0,1
PLA DEL BON REPOS	1,8	2,1	4,0	1,7	2,0	3,7	2,7	2,8	5,5	2,7	2,6	5,3	2,4	3,6	5,9	2,5	1,7	4,2	3,0	3,9	6,9	2,7
CAROLINAS ALTAS	2,7	2,9	5,5	2,5	2,8	5,3	3,6	3,3	7,0	2,8	2,5	5,3	4,1	5,1	9,1	3,6	2,2	5,9	4,3	5,1	9,4	4,4
CAROLINAS BAJAS	1,4	1,5	2,9	1,2	1,4	2,6	2,4	2,2	4,6	2,2	2,0	4,2	2,2	2,9	5,1	2,4	1,4	3,8	2,6	2,9	5,6	3,5
GARBINET	1,7	1,8	3,5	1,9	1,9	3,8	0,8	1,0	1,8	1,0	1,0	2,1	0,8	1,3	2,0	0,6	0,5	1,2	0,6	1,0	1,6	1,8
RABASA	0,5	0,4	0,9	0,5	0,5	1,0	0,1	0,1	0,2	0,1	0,1	0,2	0,1	0,2	0,3	0,1	0,0	0,1	0,1	0,1	0,2	0,0
TOMBOLA	0,3	0,4	0,7	0,4	0,4	0,8	0,2	0,2	0,3	0,1	0,1	0,3	0,3	0,3	0,6	0,2	0,2	0,4	0,2	0,1	0,3	0,3
DIVINA PASTORA	0,2	0,2	0,5	0,3	0,2	0,5	0,0	0,0	0,0	0,0	0,0	0,1	0,0	0,0	0,0	0,0	0,0	0,0	0,0	0,0	0,1	0,0
CIUDAD JARDIN	0,2	0,2	0,4	0,2	0,2	0,4	0,2	0,2	0,4	0,1	0,1	0,2	0,0	0,0	0,0	0,5	0,3	0,8	0,2	0,1	0,4	0,0
VIRGEN DEL REMEDIO	2,5	2,3	4,8	1,8	1,9	3,7	6,7	4,6	11,3	2,7	2,3	4,9	3,9	4,7	8,6	18,1	9,6	27,7	3,6	3,8	7,4	4,5
LO MORANT - SAN NICOI	0,9	1,0	1,9	1,0	1,1	2,0	0,6	0,6	1,2	0,5	0,5	1,1	0,4	0,6	1,0	0,7	0,5	1,1	0,6	0,8	1,5	0,3
COLONIA REQUENA	0,4	0,3	0,7	0,2	0,2	0,4	1,3	0,8	2,1	0,6	0,4	1,1	1,1	1,3	2,4	3,8	2,3	6,0	0,3	0,2	0,5	0,4
VIRGEN DEL CARMEN	0,4	0,4	0,8	0,4	0,4	0,9	0,2	0,2	0,3	0,1	0,1	0,1	0,1	0,1	0,2	0,5	0,4	0,9	0,1	0,1	0,2	0,0
CUATROCIENTAS VIVIEN	0,2	0,2	0,4	0,2	0,2	0,4	0,2	0,2	0,5	0,1	0,1	0,3	0,2	0,2	0,4	0,4	0,3	0,7	0,2	0,2	0,4	0,4
JUAN XXIII	1,7	1,6	3,3	1,5	1,5	3,0	3,0	2,3	5,3	2,5	2,3	4,7	1,8	2,2	4,1	6,7	3,8	10,5	1,2	1,3	2,5	2,0
VISTAHERMOSA	0,8	0,9	1,7	0,9	0,9	1,8	0,6	0,6	1,2	0,8	0,7	1,6	0,5	0,8	1,2	0,4	0,3	0,7	0,4	0,6	1,0	0,8
ALBUFERETA	1,5	1,6	3,0	1,4	1,5	3,0	1,6	1,6	3,2	2,6	2,7	5,3	0,8	1,4	2,2	0,9	0,4	1,3	1,2	1,6	2,8	0,8
CABO DE LAS HUERTAS	2,3	2,4	4,7	2,4	2,5	4,9	1,7	2,0	3,7	3,2	3,4	6,6	1,1	1,9	3,0	0,3	0,2	0,5	1,2	1,8	3,0	1,4
PLAYA DE SAN JUAN	3,0	3,2	6,2	3,1	3,2	6,3	2,9	3,2	6,1	5,3	4,9	10,2	2,0	3,6	5,6	0,6	0,8	1,5	2,2	3,1	5,4	1,8
VILLAFRANQUEZA - SAN	0,6	0,6	1,3	0,7	0,7	1,4	0,4	0,4	0,9	0,9	0,8	1,7	0,2	0,3	0,5	0,1	0,1	0,3	0,2	0,3	0,5	0,3
DISPERSO PARTIDAS	1,1	1,0	2,1	1,2	1,0	2,2	0,7	0,7	1,4	1,7	1,5	3,2	0,3	0,4	0,6	0,1	0,1	0,2	0,2	0,3	0,5	0,3
TOTAL % por SEXO	48,7	51,3	100	48,1	51,9	100	51,9	48,1	100	52,0	48,0	100	41,4	58,6	100	62,9	37,1	100	44,5	55,5	100	57,6
TOTAL %	48,7	51,3	100	40,8	44,0	85	7,8	7,3	15	2,8	2,6	5	0,4	0,6	1	2,2	1,3	4	2,0	2,4	4	0,5
Porcentaje por Barrio %	Total	0,0	0	Españoles	0,0	0	ranjeros	0,0	0	nitarios	0,0	0	Europa	0,0	0	Africa	0,0	0	mérica	0,0	0	Asia
BARRIO	H	M	T	H	M	T	H	M	T	H	M	T	H	M	T	H	M	T	H	M	T	H
CASCO ANTIGUO - SANT	0,4	0,4	0,9	35,6	36,9	72,6	14,5	12,9	27,4	7,1	7,6	14,7	0,2	0,8	1,0	4,3	1,1	5,4	2,5	2,7	5,3	0,4
SANANTON	0,3	0,4	0,7	34,0	40,1	74,1	13,2	12,7	25,9	5,5	4,9	10,3	0,3	1,0	1,3	2,4	1,4	3,8	3,8	5,0	8,8	1,2

Municipio de Alicante - 2013

Datos provisionales

CASCO ANTIGUO - SANT	0,8	1,3
SANANTON	0	1
RAVAL ROIG - VIRGEN D	0,4	0,6
CENTRO	1,4	3,2
ENSANCHE DIPUTACION	5,3	11,2
MERCADO	2,8	5,2
SAN BLAS - SANTO DOM	2,0	4,3
POLIGONO SAN BLAS	1,2	3,0
CAMPOAMOR	2,3	5,5
ALTOZANO - CONDE LUN	1,2	3,2
LOS ANGELES	1,1	2,4
SAN AGUSTIN	0,0	0,0
SIDI IFNI - NOU ALACANT	0,1	0,7
BENALUA	1,6	4,2
ALIPARK	0,2	0,3
SAN FERNANDO - PRINC	0,3	1,0
FLORIDA ALTA	0,4	0,8
FLORIDA BAJA	0,7	2,0
CIUDAD DE ASIS	0,1	0,2
POLIGONO BABEL	2,7	5,7
SAN GABRIEL	0,3	0,7
EL PALMERAL - URBANO	0,1	0,2
PLA DEL BON REPOS	1,4	4,1
CAROLINAS ALTAS	2,0	6,4
CAROLINAS BAJAS	2,2	5,7
GARBINET	1,5	3,3
RABASA	0,0	0,0
TOMBOLA	0,2	0,4
DIVINA PASTORA	0,1	0,1
CIUDAD JARDIN	0,0	0,0
VIRGEN DEL REMEDIO	2,4	6,9
LO MORANT - SAN NICOI	0,2	0,6
COLONIA REQUENA	0,2	0,6
VIRGEN DEL CARMEN	0,0	0,0
CUATROCIENTAS VIVIEN	0,3	0,7
JUAN XXIII	1,3	3,3
VISTAHERMOSA	0,8	1,7
ALBUFERETA	0,7	1,6
CABO DE LAS HUERTAS	1,3	2,7
PLAYA DE SAN JUAN	1,6	3,5
VILLAFRANQUEZA - SAN	0,6	1,0
DISPERSO PARTIDAS	0,1	0,5
TOTAL % por SEXO	42,4	100
TOTAL %	0,3	1
Porcentaje por Barrio %	0,0	0
BARRIO	M	T
CASCO ANTIGUO - SANT	0,7	1,2
SANANTON	0,5	1,7

RAVAL ROIG - VIRGEN D	0,2	0,3	0,5	37,1	43,0	80,2	10,0	9,8	19,8	5,9	5,1	11,0	0,4	0,7	1,1	1,7	0,6	2,4	1,6	2,8	4,4	0,4
CENTRO	0,8	0,9	1,7	35,8	45,3	81,1	9,9	9,0	18,9	4,3	3,9	8,2	0,2	0,3	0,5	2,6	1,0	3,6	1,9	3,2	5,1	0,9
ENSANCHE DIPUTACION	2,0	2,5	4,5	39,9	48,9	88,8	5,3	5,9	11,2	2,4	2,4	4,7	0,1	0,4	0,5	0,5	0,3	0,8	1,2	2,0	3,1	1,1
MERCADO	1,2	1,4	2,7	37,0	45,7	82,7	8,7	8,6	17,3	3,5	2,8	6,3	0,3	0,6	0,9	1,5	0,6	2,0	2,8	3,7	6,5	0,7
SAN BLAS - SANTO DOM	1,3	1,4	2,7	39,8	45,3	85,1	7,2	7,7	14,9	2,3	2,2	4,5	0,7	0,9	1,5	1,2	0,7	1,9	2,4	3,3	5,7	0,7
POLIGONO SAN BLAS	3,0	3,1	6,2	46,5	48,0	94,5	2,8	2,7	5,5	1,1	1,0	2,1	0,2	0,3	0,5	0,3	0,3	0,6	0,8	1,1	1,9	0,2
CAMPOAMOR	1,8	1,9	3,7	36,8	41,9	78,7	11,3	10,0	21,3	3,0	2,7	5,7	0,8	0,9	1,6	2,5	1,3	3,7	4,4	4,7	9,1	0,7
ALTOZANO - CONDE LUN	1,6	1,7	3,2	42,0	45,4	87,4	6,6	6,0	12,6	1,8	1,5	3,3	0,5	0,6	1,0	1,6	0,9	2,5	2,2	2,8	5,0	0,5
LOS ANGELES	1,6	1,7	3,3	41,7	43,1	84,7	7,6	7,6	15,3	2,0	1,8	3,8	0,6	0,6	1,2	2,0	1,4	3,4	2,7	3,5	6,2	0,3
SAN AGUSTIN	0,3	0,3	0,6	45,3	47,1	92,4	3,5	4,1	7,6	1,2	1,0	2,2	0,2	0,5	0,7	0,6	0,4	1,0	1,5	2,3	3,7	0,0
SIDI IFNI - NOU ALACANT	0,8	0,7	1,5	33,5	35,5	69,0	17,7	13,3	31,0	4,5	4,0	8,4	1,1	1,2	2,3	8,0	4,8	12,8	3,8	3,3	7,1	0,3
BENALUA	1,3	1,5	2,8	39,8	46,4	86,2	6,8	7,0	13,8	2,6	2,4	5,0	0,6	1,0	1,6	0,9	0,7	1,6	1,9	2,6	4,5	0,8
ALIPARK	0,4	0,5	0,9	37,8	44,4	82,2	8,8	9,1	17,8	3,7	3,2	6,9	1,1	1,6	2,6	1,5	1,3	2,8	2,3	2,9	5,2	0,1
SAN FERNANDO - PRINC	0,7	0,8	1,5	41,1	46,5	87,6	6,2	6,2	12,4	1,8	1,6	3,4	0,9	1,4	2,3	1,2	0,9	2,1	1,9	2,2	4,1	0,4
FLORIDA ALTA	0,8	0,8	1,5	44,1	46,0	90,1	5,0	4,9	9,9	1,7	1,7	3,4	0,5	0,6	1,1	0,7	0,5	1,2	1,9	1,9	3,8	0,2
FLORIDA BAJA	1,6	1,7	3,2	43,9	47,6	91,6	4,1	4,3	8,4	1,2	1,2	2,4	0,2	0,4	0,6	0,8	0,7	1,5	1,6	2,0	3,5	0,3
CIUDAD DE ASIS	0,9	0,9	1,9	44,5	45,7	90,2	4,8	5,0	9,8	1,3	1,4	2,7	0,2	0,3	0,5	2,1	1,5	3,6	1,2	1,7	2,9	0,0
POLIGONO BABEL	2,1	2,2	4,3	45,6	47,7	93,2	3,2	3,6	6,8	1,3	1,4	2,7	0,2	0,3	0,5	0,4	0,4	0,8	0,7	1,0	1,7	0,6
SAN GABRIEL	0,7	0,7	1,4	46,7	47,6	94,3	2,9	2,8	5,7	1,2	1,1	2,3	0,1	0,3	0,5	0,5	0,2	0,7	0,8	1,1	1,8	0,2
EL PALMERAL - URBANO	0,5	0,5	1,0	46,4	45,7	92,1	3,9	4,0	7,9	2,5	2,3	4,9	0,1	0,1	0,3	0,4	0,4	0,8	0,8	1,1	1,8	0,1
PLA DEL BON REPOS	1,8	2,1	4,0	36,2	42,9	79,0	10,4	10,6	21,0	3,7	3,5	7,2	0,6	1,0	1,6	2,2	1,5	3,7	3,3	4,4	7,7	0,6
CAROLINAS ALTAS	2,7	2,9	5,5	38,3	42,7	81,0	9,9	9,1	19,0	2,7	2,4	5,1	0,8	1,0	1,7	2,3	1,4	3,7	3,4	4,1	7,5	0,6
CAROLINAS BAJAS	1,4	1,5	2,9	34,9	40,9	75,8	12,6	11,6	24,2	4,0	3,7	7,7	0,8	1,1	1,9	2,9	1,7	4,6	4,0	4,5	8,5	1,0
GARBINET	1,7	1,8	3,5	45,9	46,5	92,3	3,6	4,1	7,7	1,6	1,6	3,1	0,2	0,4	0,6	0,6	0,5	1,1	0,8	1,3	2,0	0,4
RABASA	0,5	0,4	0,9	48,6	48,1	96,7	1,7	1,6	3,3	0,7	0,8	1,4	0,2	0,2	0,4	0,2	0,1	0,3	0,7	0,5	1,2	0,0
TOMBOLA	0,3	0,4	0,7	45,0	47,8	92,8	3,9	3,3	7,2	0,9	1,0	1,9	0,5	0,5	1,0	1,2	0,8	2,0	1,0	0,8	1,8	0,3
DIVINA PASTORA	0,2	0,2	0,5	52,1	46,3	98,4	0,7	0,9	1,6	0,5	0,3	0,8	0,0	0,0	0,0	0,1	0,1	0,1	0,1	0,4	0,5	0,0
CIUDAD JARDIN	0,2	0,2	0,4	41,9	44,9	86,8	7,5	5,7	13,2	1,2	1,7	2,9	0,1	0,0	0,1	4,0	2,5	6,5	2,3	1,5	3,8	0,0
VIRGEN DEL REMEDIO	2,5	2,3	4,8	31,5	33,3	64,8	20,9	14,3	35,2	2,9	2,5	5,4	0,9	1,0	1,9	13,1	6,9	20,0	3,2	3,5	6,7	0,7
LO MORANT - SAN NICOI	0,9	1,0	1,9	43,8	47,0	90,8	4,6	4,7	9,2	1,5	1,5	3,0	0,2	0,3	0,6	1,2	0,8	2,1	1,5	1,9	3,4	0,1
COLONIA REQUENA	0,4	0,3	0,7	27,4	24,7	52,1	28,8	19,1	47,9	5,1	3,5	8,5	1,7	2,0	3,8	19,7	11,9	31,6	1,8	1,5	3,3	0,4
VIRGEN DEL CARMEN	0,4	0,4	0,8	47,5	46,5	94,0	3,1	3,0	6,0	0,4	0,4	0,8	0,2	0,1	0,3	2,1	1,8	3,9	0,4	0,6	1,0	0,0
CUATROCIENTAS VIVIEN	0,2	0,2	0,4	40,7	43,6	84,4	8,4	7,2	15,6	1,6	1,6	3,3	0,5	0,5	1,0	3,3	2,4	5,8	2,2	2,0	4,3	0,7
JUAN XXIII	1,7	1,6	3,3	37,4	38,3	75,8	13,8	10,4	24,2	4,0	3,6	7,6	0,6	0,7	1,3	7,1	4,0	11,1	1,6	1,7	3,4	0,5
VISTAHERMOSA	0,8	0,9	1,7	43,2	46,5	89,7	5,2	5,2	10,3	2,6	2,2	4,8	0,3	0,5	0,8	0,9	0,6	1,5	1,0	1,5	2,5	0,4
ALBUFERETA	1,5	1,6	3,0	40,3	43,5	83,8	7,9	8,2	16,2	4,6	4,8	9,4	0,3	0,5	0,8	1,0	0,5	1,5	1,8	2,3	4,1	0,2
CABO DE LAS HUERTAS	2,3	2,4	4,7	42,9	45,3	88,2	5,5	6,3	11,8	3,6	3,8	7,5	0,2	0,4	0,7	0,2	0,2	0,4	1,1	1,7	2,8	0,2
PLAYA DE SAN JUAN	3,0	3,2	6,2	41,8	43,4	85,3	7,1	7,6	14,7	4,6	4,2	8,7	0,3	0,6	0,9	0,4	0,5	0,8	1,6	2,2	3,8	0,2
VILLAFRANQUEZA - SAN	0,6	0,6	1,3	44,9	44,6	89,5	5,2	5,3	10,5	3,8	3,4	7,2	0,2	0,2	0,4	0,3	0,4	0,7	0,7	0,9	1,6	0,2
DISPERSO PARTIDAS	1,1	1,0	2,1	47,6	42,1	89,7	5,3	5,0	10,3	4,4	3,9	8,3	0,1	0,2	0,3	0,2	0,1	0,3	0,5	0,7	1,2	0,1
TOTAL %	48,7	51,3	100,0	40,8	44,0	84,9	7,8	7,3	15,1	2,8	2,6	5,4	0,4	0,6	1,1	2,2	1,3	3,5	2,0	2,4	4,4	0,5

% Barrio orden. Español	Total			Españoles			Extranjeros			Comunitarios			Resto Europa			África			América			
BARRIO	H	M	T	H	M	T	H	M	T	H	M	T	H	M	T	H	M	T	H	M	T	H
DIVINA PASTORA	0,3	0,3	0,5	49,3	49,5	98,8	0,4	0,8	1,2	0,1	0,3	0,4	0,0	0,1	0,1	0,0	0,1	0,1	0,3	0,3	0,6	0,0
RABASA	0,5	0,5	1,0	49,6	47,0	96,5	1,8	1,6	3,5	0,3	0,3	0,6	0,1	0,3	0,4	0,5	0,1	0,6	0,9	0,9	1,8	0,0
POLIGONO SAN BLAS	2,5	2,5	5,1	48,3	48,0	96,3	1,8	1,9	3,7	0,5	0,4	0,9	0,2	0,3	0,5	0,2	0,2	0,4	0,7	1,0	1,8	0,0
GARBINET	1,1	1,1	2,2	47,9	48,2	96,2	1,8	2,0	3,8	0,4	0,5	0,9	0,2	0,3	0,5	0,2	0,1	0,3	0,7	1,0	1,7	0,2

Municipio de Alicante - 2013

Datos provisionales

RAVAL ROIG - VIRGEN D	0,6	1,1
CENTRO	0,7	1,5
ENSANCHE DIPUTACION	0,9	2,0
MERCADO	0,9	1,6
SAN BLAS - SANTO DOM	0,6	1,3
POLIGONO SAN BLAS	0,2	0,4
CAMPOAMOR	0,5	1,2
ALTOZANO - CONDE LUN	0,3	0,8
LOS ANGELES	0,3	0,6
SAN AGUSTIN	0,0	0,0
SIDI IFNI - NOU ALACANT	0,0	0,4
BENALUA	0,5	1,2
ALIPARK	0,2	0,3
SAN FERNANDO - PRINC	0,1	0,5
FLORIDA ALTA	0,2	0,4
FLORIDA BAJA	0,2	0,5
CIUDAD DE ASIS	0,0	0,1
POLIGONO BABEL	0,5	1,1
SAN GABRIEL	0,1	0,4
EL PALMERAL - URBANO	0,1	0,2
PLA DEL BON REPOS	0,3	0,8
CAROLINAS ALTAS	0,3	0,9
CAROLINAS BAJAS	0,6	1,6
GARBINET	0,3	0,7
RABASA	0,0	0,0
TOMBOLA	0,2	0,5
DIVINA PASTORA	0,1	0,1
CIUDAD JARDIN	0,0	0,0
VIRGEN DEL REMEDIO	0,4	1,1
LO MORANT - SAN NICO	0,1	0,2
COLONIA REQUENA	0,2	0,7
VIRGEN DEL CARMEN	0,0	0,0
CUATROCIENTAS VIVIEN	0,6	1,4
JUAN XXIII	0,3	0,8
VISTAHERMOSA	0,4	0,8
ALBUFERETA	0,2	0,4
CABO DE LAS HUERTAS	0,2	0,5
PLAYA DE SAN JUAN	0,2	0,4
VILLAFRANQUEZA - SAN	0,4	0,6
DISPERSO PARTIDAS	0,1	0,2
TOTAL %	0,3	0,8

% Barrio orden. Español	Asia
BARRIO	M T
DIVINA PASTORA	0,1 0,1
RABASA	0,0 0,0
POLIGONO SAN BLAS	0,0 0,1
GARBINET	0,2 0,4

TOMBOLA	0,3	0,4	0,7	47,7	48,1	95,9	1,8	2,3	4,1	0,3	0,3	0,5	0,3	0,4	0,7	0,7	0,5	1,2	0,6	1,1	1,7	0,0
POLIGONO BABEL	2,0	2,1	4,1	47,3	48,4	95,7	2,0	2,3	4,3	0,6	0,5	1,1	0,1	0,2	0,4	0,1	0,2	0,3	0,9	1,2	2,1	0,3
SAN GABRIEL	0,6	0,6	1,2	46,2	48,8	95,0	2,6	2,5	5,0	0,4	0,5	0,9	0,5	0,6	1,2	0,7	0,2	0,9	1,0	1,1	2,0	0,0
FLORIDA BAJA	1,7	1,8	3,6	45,9	48,9	94,7	2,5	2,8	5,3	0,3	0,3	0,6	0,3	0,3	0,6	0,2	0,2	0,4	1,4	1,8	3,2	0,2
FLORIDA ALTA	0,9	0,9	1,8	45,3	47,5	92,8	3,4	3,7	7,2	0,4	0,6	1,0	0,4	0,5	1,0	0,4	0,3	0,8	2,1	2,3	4,4	0,0
LO MORANT - SAN NICO	0,7	0,8	1,5	43,6	49,1	92,7	3,8	3,5	7,3	0,5	0,5	1,1	1,1	0,9	2,0	0,7	0,3	1,0	1,4	1,7	3,1	0,1
ALTOZANO - CONDE LUN	1,6	1,7	3,4	44,4	47,3	91,7	4,3	4,0	8,3	0,5	0,4	0,9	0,7	0,8	1,5	0,9	0,3	1,2	2,1	2,3	4,4	0,1
DISPERSO PARTIDAS	1,0	0,9	1,9	48,1	43,6	91,7	4,2	4,1	8,3	2,9	2,9	5,8	0,3	0,5	0,8	0,4	0,1	0,4	0,6	0,7	1,3	0,0
SAN FERNANDO - PRINC	0,8	0,9	1,7	43,5	48,1	91,6	4,3	4,1	8,4	0,4	0,6	1,0	0,8	0,8	1,6	1,0	0,7	1,7	2,0	1,9	3,9	0,1
CIUDAD JARDIN	0,2	0,2	0,5	44,1	47,5	91,6	4,7	3,8	8,4	0,6	0,6	1,2	0,4	0,6	1,0	1,3	0,4	1,7	2,4	2,1	4,5	0,0
VILLAFRANQUEZA - SAN	0,6	0,6	1,2	45,2	46,3	91,6	4,5	4,0	8,4	1,8	1,8	3,5	0,9	0,8	1,6	0,8	0,5	1,4	1,0	0,9	1,9	0,0
CIUDAD DE ASIS	0,9	0,9	1,8	45,1	46,3	91,4	4,5	4,1	8,6	0,5	0,5	1,0	0,4	0,5	0,9	2,0	1,1	3,1	1,6	2,0	3,6	0,0
EL PALMERAL - URBANC	0,5	0,5	1,1	46,5	44,9	91,4	3,8	4,8	8,6	1,5	1,4	2,9	0,6	0,6	1,2	0,1	0,3	0,5	1,5	2,3	3,8	0,1
ENSANCHE DIPUTACION	2,5	3,0	5,5	41,4	49,9	91,2	4,2	4,5	8,8	1,1	1,0	2,1	0,3	0,5	0,7	0,6	0,4	1,0	1,7	2,3	4,0	0,6
VISTAHERMOSA	0,9	1,0	1,9	44,6	46,5	91,1	4,4	4,5	8,9	1,2	1,1	2,4	0,8	0,8	1,6	0,6	0,6	1,3	1,6	1,8	3,3	0,2
VIRGEN DEL CARMEN	0,6	0,6	1,1	44,7	46,3	91,0	5,4	3,6	9,0	0,4	0,3	0,7	0,5	0,5	1,0	2,9	1,1	4,0	1,6	1,7	3,3	0,1
SAN AGUSTIN	0,3	0,3	0,5	45,2	45,1	90,3	4,9	4,8	9,7	0,4	0,4	0,8	0,5	0,6	1,1	1,2	0,2	1,4	2,7	3,6	6,3	0,1
BENALUA	1,5	1,7	3,2	41,3	48,1	89,3	5,3	5,3	10,7	1,2	1,0	2,1	0,9	1,0	1,8	0,4	0,3	0,7	2,8	3,0	5,8	0,1
CABO DE LAS HUERTAS	2,1	2,2	4,3	43,3	45,7	89,0	5,3	5,7	11,0	2,6	2,4	4,9	0,4	0,5	0,9	0,3	0,3	0,6	1,8	2,3	4,1	0,3
SAN BLAS - SANTO DOM	1,4	1,5	2,9	42,2	46,8	89,0	5,4	5,6	11,0	0,9	0,8	1,7	0,4	0,5	1,0	0,5	0,3	0,8	3,2	3,7	6,9	0,4
ALIPARK	0,5	0,5	1,0	41,7	47,0	88,8	5,8	5,5	11,2	1,4	1,3	2,7	0,7	0,7	1,4	0,7	0,5	1,2	2,9	3,0	5,9	0,1
LOS ANGELES	1,7	1,8	3,5	43,5	45,0	88,5	6,1	5,4	11,5	0,5	0,4	1,0	0,8	0,8	1,7	1,4	0,6	2,1	2,9	3,3	6,3	0,4
PLA DEL BON REPOS	2,0	2,3	4,3	39,9	46,5	86,4	6,7	6,9	13,6	0,9	0,9	1,8	0,9	1,1	2,0	1,0	0,7	1,7	3,8	4,2	7,9	0,2
CUATROCIENTAS VIVIEN	0,2	0,2	0,4	40,8	45,3	86,1	7,4	6,4	13,9	0,3	0,3	0,6	0,6	1,5	2,1	2,8	1,2	4,0	3,3	3,2	6,4	0,5
CAROLINAS ALTAS	2,9	3,1	6,0	41,1	45,0	86,1	7,4	6,5	13,9	0,7	0,8	1,5	0,9	0,9	1,8	1,9	0,9	2,8	3,7	3,9	7,6	0,2
MERCADO	1,4	1,6	3,0	38,6	47,3	85,9	7,3	6,8	14,1	1,2	1,1	2,3	0,7	0,8	1,5	1,7	0,6	2,3	2,9	3,8	6,7	0,8
ALBUFERETA	1,5	1,6	3,1	41,4	43,4	84,8	7,0	8,2	15,2	3,1	3,5	6,6	0,6	0,8	1,4	0,6	0,4	1,0	2,7	3,4	6,1	0,1
CENTRO	0,9	1,0	1,9	36,8	48,0	84,8	8,2	7,0	15,2	1,8	1,4	3,2	0,7	1,0	1,7	2,5	1,0	3,5	2,7	3,4	6,1	0,5
CAMPOAMOR	1,9	2,1	3,9	38,9	44,7	83,6	8,5	7,9	16,4	1,0	1,0	2,1	0,9	1,0	2,0	1,9	0,9	2,8	4,4	4,8	9,1	0,3
PLAYA DE SAN JUAN	1,9	2,0	3,9	41,4	42,1	83,5	8,0	8,5	16,5	3,1	2,7	5,7	0,6	0,8	1,3	0,5	0,5	1,0	3,6	4,3	7,8	0,4
RAVAL ROIG - VIRGEN D	0,3	0,3	0,6	38,2	45,2	83,4	8,9	7,6	16,6	3,3	2,6	5,9	0,9	0,7	1,6	1,2	0,6	1,8	3,2	3,5	6,7	0,3
JUAN XXIII	1,8	1,8	3,6	40,6	40,9	81,5	10,7	7,8	18,5	1,1	1,0	2,2	1,7	1,5	3,2	3,9	1,9	5,8	3,7	3,4	7,0	0,3
CAROLINAS BAJAS	1,5	1,7	3,1	37,2	43,8	80,9	10,0	9,1	19,1	1,3	1,1	2,4	0,9	0,9	1,8	2,7	1,5	4,1	5,1	5,5	10,6	0,0
SANANTON	0,3	0,4	0,7	37,2	43,4	80,6	10,5	8,9	19,4	1,9	1,2	3,1	1,1	1,0	2,0	2,6	1,4	4,0	4,8	5,2	10,0	0,2
VIRGEN DEL REMEDIO	2,6	2,5	5,1	38,4	39,7	78,2	12,5	9,3	21,8	0,4	0,4	0,9	1,3	1,1	2,4	5,5	2,7	8,2	5,0	4,9	9,9	0,3
SIDI IFNI - NOU ALACANT	0,8	0,7	1,5	37,2	39,6	76,8	13,7	9,5	23,2	0,6	0,5	1,2	2,3	2,1	4,3	6,1	2,7	8,8	4,4	4,0	8,4	0,3
CASCO ANTIGUO - SANT	0,5	0,5	0,9	36,5	39,3	75,8	13,6	10,5	24,2	3,3	3,0	6,3	0,7	1,1	1,8	5,2	1,5	6,6	4,0	4,6	8,6	0,5
COLONIA REQUENA	0,4	0,3	0,7	32,7	32,7	65,4	19,8	14,8	34,6	0,4	0,4	0,8	3,2	3,5	6,7	11,1	5,5	16,6	4,9	5,3	10,1	0,2
TOTAL %	48,7	51,3	100,0	40,8	44,0	84,9	7,8	7,3	15,1	2,8	2,6	5,4	0,4	0,6	1,1	2,2	1,3	3,5	2,0	2,4	4,4	0,5

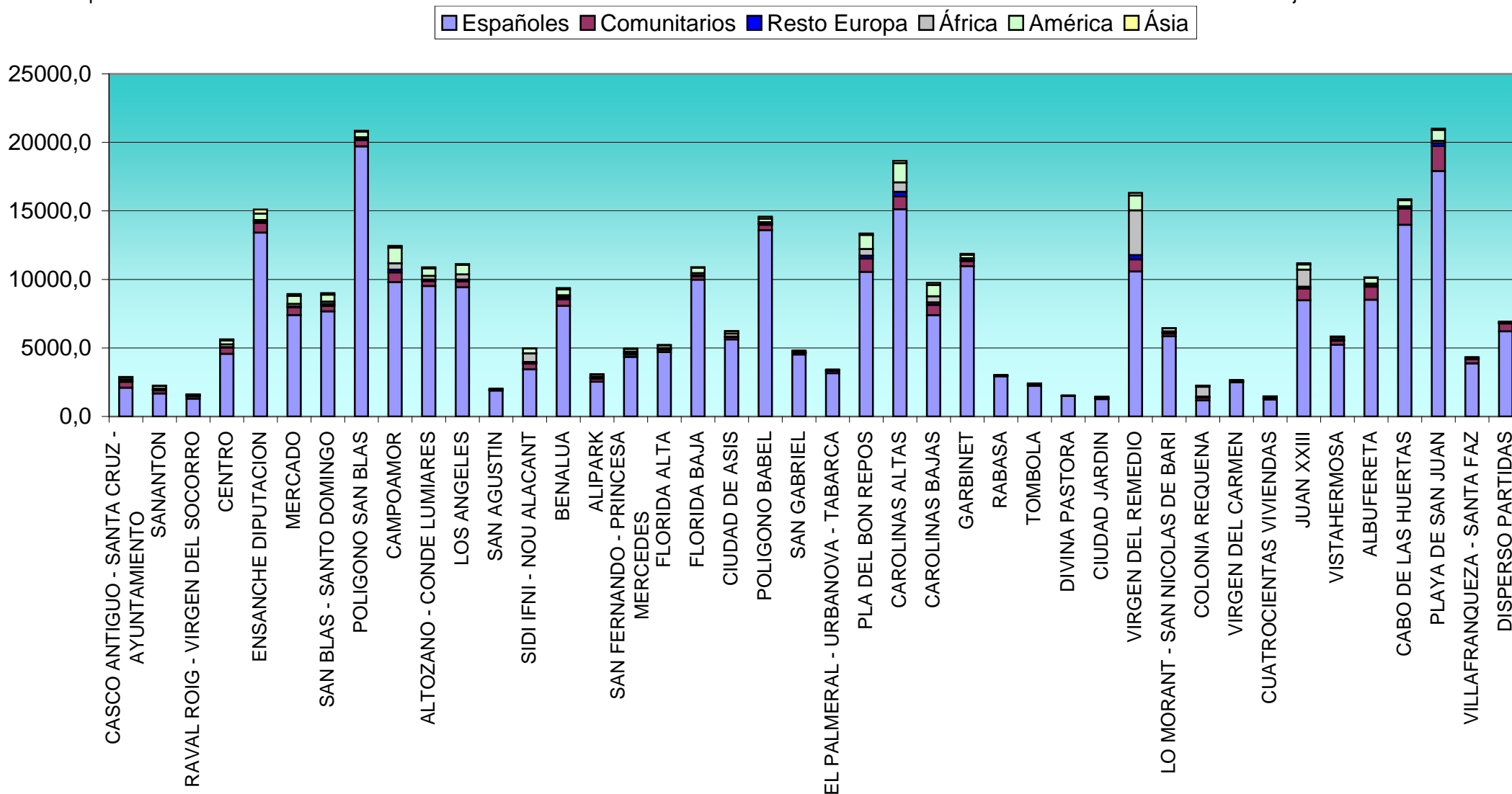
Población por barrios

■ Españoles ■ Comunitarios ■ Resto Europa ■ África ■ América ■ Asia

Municipio de Alicante - 2013

Datos provisionales

TOMBOLA	0,0	0,0
POLIGONO BABEL	0,2	0,5
SAN GABRIEL	0,1	0,1
FLORIDA BAJA	0,2	0,4
FLORIDA ALTA	0,1	0,1
LO MORANT - SAN NICOL	0,0	0,1
ALTOZANO - CONDE LUN	0,1	0,2
DISPERSO PARTIDAS	0,0	0,1
SAN FERNANDO - PRINC	0,1	0,2
CIUDAD JARDIN	0,1	0,1
VILLAFRANQUEZA - SAN	0,0	0,1
CIUDAD DE ASIS	0,0	0,0
EL PALMERAL - URBANC	0,1	0,2
ENSANCHE DIPUTACION	0,4	1,0
VISTAHERMOSA	0,2	0,4
VIRGEN DEL CARMEN	0,0	0,1
SAN AGUSTIN	0,0	0,1
BENALUA	0,1	0,2
CABO DE LAS HUERTAS	0,2	0,5
SAN BLAS - SANTO DOM	0,4	0,7
ALIPARK	0,0	0,1
LOS ANGELES	0,2	0,5
PLA DEL BON REPOS	0,1	0,3
CUATROCIENTAS VIVIEN	0,3	0,8
CAROLINAS ALTAS	0,1	0,2
MERCADO	0,5	1,3
ALBUFERETA	0,1	0,2
CENTRO	0,3	0,8
CAMPOAMOR	0,2	0,5
PLAYA DE SAN JUAN	0,3	0,6
RAVAL ROIG - VIRGEN D	0,3	0,6
JUAN XXIII	0,1	0,3
CAROLINAS BAJAS	0,1	0,1
SANANTON	0,1	0,3
VIRGEN DEL REMEDIO	0,2	0,5
SIDI IFNI - NOU ALACANT	0,2	0,5
CASCO ANTIGUO - SANT	0,4	0,9
COLONIA REQUENA	0,1	0,4
TOTAL %	0,3	0,8

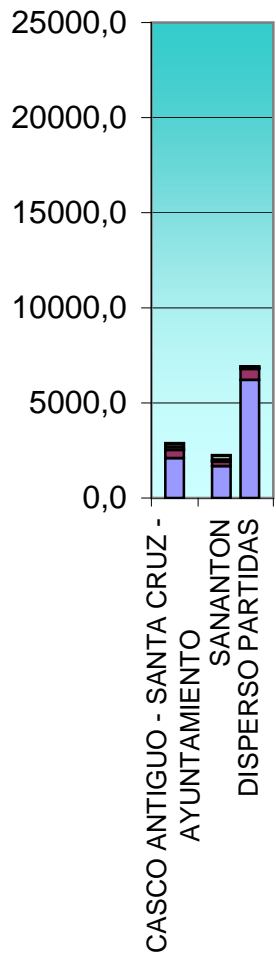


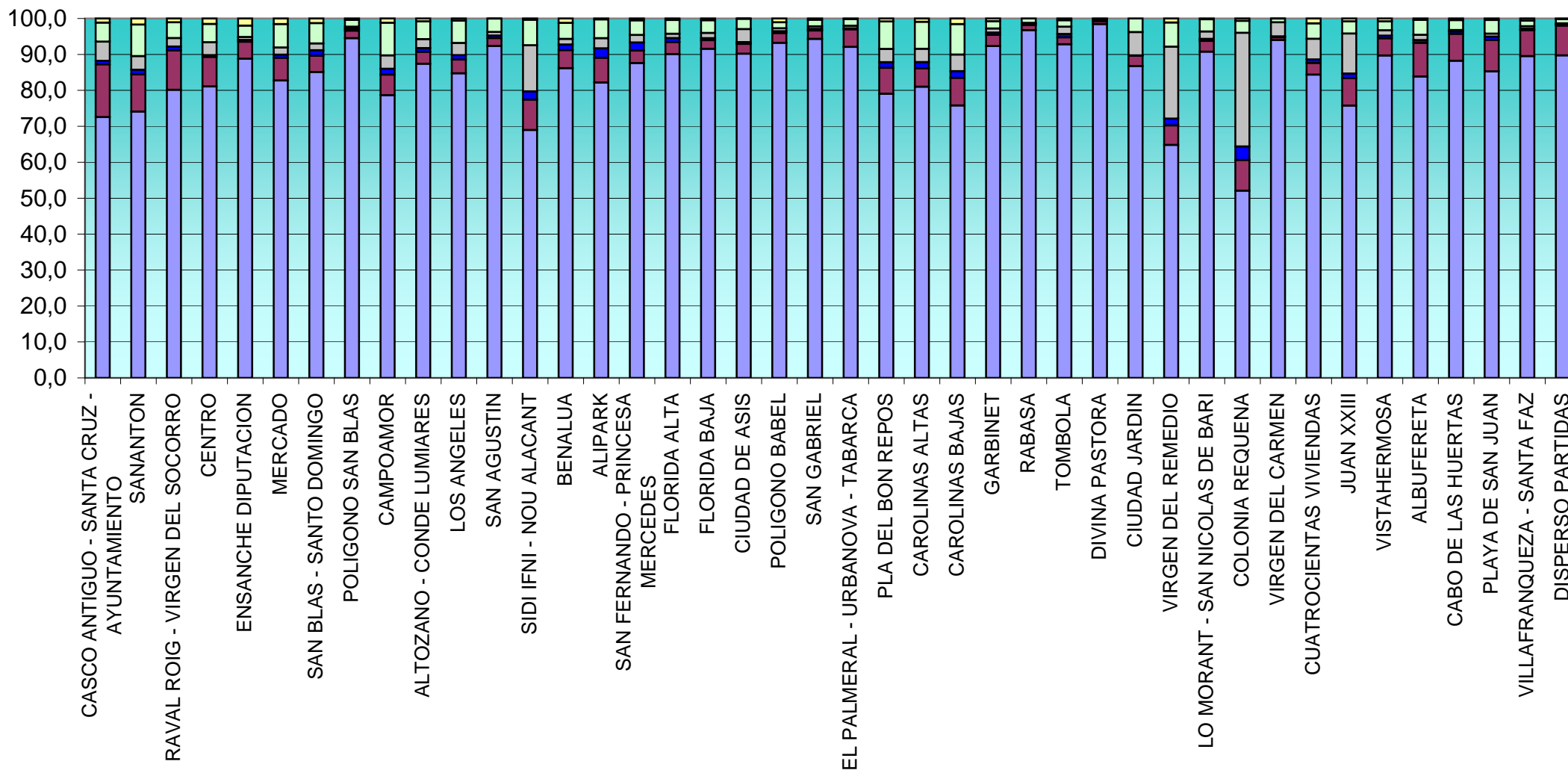
% Población barrios (100% apilada)



Municipio de Alicante - 2013

Datos provisionales





Municipio de Alicante - 2013

Datos provisionales

Elaborado por:
Concejalía de Modernización
de Estructuras Municipales

