

	Total			Españoles			Extranjeros			Comunitarios			Resto Europa			África			América			
BARRIO	H	M	T	H	M	T	H	M	T	H	M	T	H	M	T	H	M	T	H	M	T	H
CASCO ANTIGUO - SANT	1461,0	1442,0	2903,0	1037,0	1072,0	2109,0	424,0	370,0	794,0	202,0	210,0	412,0	8,0	23,0	31,0	120,0	33,0	153,0	79,0	85,0	164,0	15,0
SANANTON	1047,0	1179,0	2226,0	763,0	924,0	1687,0	284,0	255,0	539,0	114,0	102,0	216,0	5,0	15,0	20,0	54,0	32,0	86,0	92,0	100,0	192,0	19,0
RAVAL ROIG - VIRGEN D	761,0	866,0	1627,0	599,0	711,0	1310,0	162,0	155,0	317,0	91,0	78,0	169,0	3,0	11,0	14,0	32,0	11,0	43,0	33,0	48,0	81,0	3,0
CENTRO	2555,0	3067,0	5622,0	2017,0	2591,0	4608,0	538,0	478,0	1014,0	235,0	213,0	448,0	13,0	17,0	30,0	125,0	49,0	174,0	130,0	172,0	302,0	35,0
ENSANCHE DIPUTACION	6885,0	8412,0	15297,0	6109,0	7529,0	13638,0	776,0	883,0	1659,0	340,0	339,0	679,0	26,0	56,0	82,0	80,0	37,0	117,0	181,0	318,0	499,0	149,0
MERCADO	4072,0	4878,0	8950,0	3318,0	4132,0	7450,0	754,0	746,0	1500,0	297,0	238,0	535,0	18,0	49,0	67,0	114,0	50,0	164,0	252,0	332,0	584,0	73,0
SAN BLAS - SANTO DOM	4276,0	4740,0	9016,0	3620,0	4062,0	7682,0	656,0	678,0	1334,0	204,0	193,0	397,0	57,0	67,0	124,0	97,0	56,0	153,0	232,0	305,0	537,0	66,0
POLIGONO SAN BLAS	10230,0	10552,0	20782,0	9629,0	9972,0	19601,0	601,0	580,0	1181,0	235,0	196,0	431,0	47,0	61,0	108,0	60,0	51,0	111,0	205,0	246,0	451,0	54,0
CAMPOAMOR	5965,0	6492,0	12457,0	4589,0	5223,0	9812,0	1376,0	1269,0	2645,0	350,0	309,0	659,0	93,0	119,0	212,0	306,0	167,0	473,0	554,0	613,0	1167,0	73,0
ALTOZANO - CONDE LUM	5309,0	5590,0	10899,0	4570,0	4912,0	9482,0	739,0	678,0	1417,0	193,0	157,0	350,0	50,0	67,0	117,0	183,0	97,0	280,0	271,0	331,0	602,0	42,0
LOS ANGELES	5525,0	5689,0	11214,0	4646,0	4844,0	9490,0	879,0	845,0	1724,0	217,0	192,0	409,0	76,0	80,0	156,0	210,0	133,0	343,0	341,0	410,0	751,0	35,0
SAN AGUSTIN	1001,0	1036,0	2037,0	923,0	948,0	1871,0	78,0	88,0	166,0	24,0	20,0	44,0	4,0	9,0	13,0	13,0	7,0	20,0	36,0	52,0	88,0	1,0
SIDI IFNI - NOU ALACANT	2482,0	2462,0	4944,0	1636,0	1786,0	3422,0	846,0	678,0	1522,0	223,0	195,0	418,0	51,0	58,0	109,0	366,0	243,0	609,0	200,0	172,0	372,0	6,0
BENALUA	4366,0	5044,0	9410,0	3754,0	4376,0	8130,0	612,0	688,0	1280,0	241,0	214,0	455,0	46,0	82,0	128,0	75,0	44,0	119,0	187,0	285,0	472,0	63,0
ALIPARK	1442,0	1649,0	3091,0	1162,0	1367,0	2529,0	280,0	282,0	562,0	112,0	93,0	205,0	40,0	50,0	90,0	45,0	39,0	84,0	81,0	96,0	177,0	2,0
SAN FERNANDO - PRINC	2369,0	2601,0	4970,0	2081,0	2310,0	4391,0	288,0	291,0	579,0	92,0	81,0	173,0	34,0	51,0	85,0	45,0	33,0	78,0	94,0	114,0	208,0	23,0
FLORIDA ALTA	2562,0	2710,0	5272,0	2296,0	2432,0	4728,0	266,0	278,0	544,0	89,0	91,0	180,0	21,0	37,0	58,0	33,0	18,0	51,0	121,0	130,0	251,0	2,0
FLORIDA BAJA	5214,0	5676,0	10890,0	4779,0	5191,0	9970,0	435,0	485,0	920,0	133,0	123,0	256,0	26,0	41,0	67,0	86,0	60,0	146,0	162,0	231,0	393,0	28,0
CIUDAD DE ASIS	3110,0	3156,0	6266,0	2805,0	2850,0	5655,0	305,0	306,0	611,0	85,0	89,0	174,0	6,0	14,0	20,0	127,0	91,0	218,0	84,0	110,0	194,0	3,0
POLIGONO BABEL	7044,0	7354,0	14398,0	6593,0	6839,0	13432,0	451,0	515,0	966,0	189,0	193,0	382,0	20,0	49,0	69,0	48,0	54,0	102,0	120,0	154,0	274,0	74,0
SAN GABRIEL	2327,0	2386,0	4713,0	2202,0	2268,0	4470,0	125,0	118,0	243,0	57,0	50,0	107,0	4,0	9,0	13,0	22,0	2,0	24,0	32,0	52,0	84,0	10,0
EL PALMERAL - URBANC	1721,0	1691,0	3412,0	1583,0	1551,0	3134,0	138,0	140,0	278,0	87,0	73,0	160,0	6,0	7,0	13,0	10,0	8,0	18,0	32,0	50,0	82,0	3,0
PLA DEL BON REPOS	6266,0	7208,0	13474,0	4899,0	5817,0	10716,0	1367,0	1391,0	2758,0	477,0	452,0	929,0	83,0	117,0	200,0	259,0	171,0	430,0	480,0	613,0	1093,0	68,0
CAROLINAS ALTAS	9036,0	9731,0	18767,0	7187,0	7982,0	15169,0	1849,0	1748,0	3598,0	511,0	451,0	962,0	136,0	173,0	309,0	380,0	249,0	629,0	707,0	820,0	1527,0	115,0
CAROLINAS BAJAS	4632,0	5184,0	9816,0	3395,0	4051,0	7446,0	1237,0	1133,0	2370,0	385,0	348,0	733,0	66,0	87,0	153,0	259,0	154,0	413,0	447,0	485,0	932,0	80,0
GARBINET	5783,0	5854,0	11637,0	5377,0	5405,0	10782,0	406,0	449,0	855,0	180,0	172,0	352,0	23,0	40,0	63,0	62,0	38,0	100,0	97,0	158,0	255,0	44,0
RABASA	1529,0	1512,0	3041,0	1469,0	1455,0	2924,0	60,0	57,0	117,0	24,0	25,0	49,0	4,0	7,0	11,0	5,0	4,0	9,0	27,0	21,0	48,0	0,0
TOMBOLA	1196,0	1244,0	2440,0	1101,0	1162,0	2263,0	95,0	82,0	177,0	25,0	26,0	51,0	11,0	10,0	21,0	22,0	20,0	42,0	34,0	26,0	60,0	3,0
DIVINA PASTORA	793,0	729,0	1522,0	779,0	715,0	1494,0	14,0	14,0	28,0	7,0	5,0	12,0	0,0	0,0	0,0	1,0	0,0	1,0	6,0	7,0	13,0	0,0
CIUDAD JARDIN	728,0	744,0	1472,0	618,0	664,0	1282,0	110,0	80,0	190,0	17,0	18,0	35,0	3,0	0,0	3,0	49,0	28,0	77,0	41,0	34,0	75,0	0,0
VIRGEN DEL REMEDIO	8615,0	7830,0	16445,0	5252,0	5546,0	10798,0	3363,0	2284,0	5647,0	481,0	404,0	885,0	131,0	143,0	274,0	2020,0	1033,0	3053,0	625,0	647,0	1272,0	106,0
LO MORANT - SAN NICOI	3001,0	3233,0	6234,0	2718,0	2936,0	5654,0	283,0	297,0	580,0	91,0	89,0	180,0	12,0	20,0	32,0	73,0	57,0	130,0	99,0	124,0	223,0	8,0
COLONIA REQUENA	1286,0	1005,0	2291,0	630,0	559,0	1189,0	656,0	446,0	1102,0	118,0	81,0	199,0	35,0	39,0	74,0	441,0	266,0	707,0	55,0	56,0	111,0	7,0
VIRGEN DEL CARMEN	1288,0	1284,0	2572,0	1206,0	1203,0	2409,0	82,0	81,0	163,0	9,0	13,0	22,0	4,0	4,0	8,0	54,0	47,0	101,0	14,0	17,0	31,0	1,0
CUATROCIENTAS VIVIE	706,0	758,0	1464,0	600,0	662,0	1262,0	106,0	96,0	202,0	20,0	22,0	42,0	5,0	9,0	14,0	37,0	31,0	68,0	29,0	27,0	56,0	15,0
JUAN XXIII	5697,0	5456,0	11153,0	4234,0	4317,0	8551,0	1463,0	1139,0	2602,0	422,0	383,0	805,0	80,0	97,0	177,0	714,0	407,0	1121,0	203,0	222,0	425,0	44,0
VISTAHERMOSA	2855,0	3041,0	5896,0	2562,0	2746,0	5308,0	293,0	295,0	588,0	148,0	120,0	268,0	22,0	35,0	57,0	49,0	34,0	83,0	56,0	85,0	141,0	18,0
ALBUFERETA	4894,0	5248,0	10142,0	4093,0	4402,0	8495,0	801,0	846,0	1647,0	473,0	483,0	956,0	26,0	48,0	74,0	90,0	50,0	140,0	192,0	246,0	438,0	20,0
CABO DE LAS HUERTAS	7609,0	8108,0	15717,0	6729,0	7127,0	13856,0	880,0	981,0	1861,0	572,0	571,0	1143,0	36,0	73,0	109,0	39,0	23,0	62,0	191,0	279,0	480,0	32,0
PLAYA DE SAN JUAN	9979,0	10389,0	20368,0	8560,0	8863,0	17423,0	1419,0	1526,0	2945,0	877,0	819,0	1696,0	56,0	109,0	165,0	67,0	80,0	147,0	375,0	484,0	859,0	44,0
VILLAFRANQUEZA - SAN	2196,0	2162,0	4358,0	1967,0	1929,0	3896,0	229,0	233,0	462,0	167,0	147,0	314,0	6,0	7,0	13,0	16,0	15,0	31,0	31,0	52,0	83,0	9,0
DISPERSO PARTIDAS	3650,0	3273,0	6923,0	3267,0	2924,0	6191,0	383,0	349,0	732,0	310,0	277,0	587,0	4,0	17,0	21,0	19,0	11,0	30,0	46,0	41,0	87,0	4,0
TOTAL	163.463	172.665	336.128	137.354	148.355	285.709	26.109	24.310	50.419	9.124	8.355	17.479	1.397	2.007	3.404	6.907	4.033	10.940	7.284	8.850	16.134	1.397

Porcentaje Total %	Total			Españoles			Extranjeros			Comunitarios			Resto Europa			África			América			Asia
BARRIO	H	M	T	H	M	T	H	M	T	H	M	T	H	M	T	H	M	T	H	M	T	H

# Municipio de Alicante - 2012

## Datos provisionales

	Asia	
BARRIO	M	T
CASCO ANTIGUO - SANT	19,0	34,0
SANANTON	6,0	25,0
RAVAL ROIG - VIRGEN D	7,0	10,0
CENTRO	25,0	60,0
ENSANCHE DIPUTACION	###	###
MERCADO	77,0	###
SAN BLAS - SANTO DOM	57,0	###
POLIGONO SAN BLAS	26,0	80,0
CAMPOAMOR	61,0	###
ALTOZANO - CONDE LUM	26,0	68,0
LOS ANGELES	30,0	65,0
SAN AGUSTIN	0,0	1,0
SIDI IFNI - NOU ALACANT	8,0	14,0
BENALUA	43,0	###
ALIPARK	4,0	6,0
SAN FERNANDO - PRINC	12,0	35,0
FLORIDA ALTA	2,0	4,0
FLORIDA BAJA	30,0	58,0
CIUDAD DE ASIS	2,0	5,0
POLIGONO BABEL	65,0	###
SAN GABRIEL	5,0	15,0
EL PALMERAL - URBANO	2,0	5,0
PLA DEL BON REPOS	38,0	###
CAROLINAS ALTAS	56,0	###
CAROLINAS BAJAS	59,0	###
GARBINET	41,0	85,0
RABASA	0,0	0,0
TOMBOLA	0,0	3,0
DIVINA PASTORA	2,0	2,0
CIUDAD JARDIN	0,0	0,0
VIRGEN DEL REMEDIO	57,0	###
LO MORANT - SAN NICOI	7,0	15,0
COLONIA REQUENA	4,0	11,0
VIRGEN DEL CARMEN	0,0	1,0
CUATROCIENTAS VIVIEN	7,0	22,0
JUAN XXIII	30,0	74,0
VISTAHERMOSA	21,0	39,0
ALBUFERETA	19,0	39,0
CABO DE LAS HUERTAS	35,0	67,0
PLAYA DE SAN JUAN	34,0	78,0
VILLAFRANQUEZA - SAN	12,0	21,0
DISPERSO PARTIDAS	3,0	7,0
TOTAL	###	###

Porcentaje Total %		
BARRIO	M	T

CASCO ANTIGUO - SANT	0,4	0,4	0,9	0,4	0,4	0,7	0,8	0,7	1,6	1,2	1,2	2,4	0,2	0,7	0,9	1,1	0,3	1,4	0,5	0,5	1,0	0,6
SANANTON	0	0	1	0	0	1	1	1	1	1	1	1	0	0	1	0	0	1	1	1	1	1
RAVAL ROIG - VIRGEN D	0,2	0,3	0,5	0,2	0,2	0,5	0,3	0,3	0,6	0,5	0,4	1,0	0,1	0,3	0,4	0,3	0,1	0,4	0,2	0,3	0,5	0,1
CENTRO	0,8	0,9	1,7	0,7	0,9	1,6	1,1	0,9	2,0	1,3	1,2	2,6	0,4	0,5	0,9	1,1	0,4	1,6	0,8	1,1	1,9	1,4
ENSANCHE DIPUTACION	2,0	2,5	4,6	2,1	2,6	4,8	1,5	1,8	3,3	1,9	1,9	3,9	0,8	1,6	2,4	0,7	0,3	1,1	1,1	2,0	3,1	6,1
MERCADO	1,2	1,5	2,7	1,2	1,4	2,6	1,5	1,5	3,0	1,7	1,4	3,1	0,5	1,4	2,0	1,0	0,5	1,5	1,6	2,1	3,6	3,0
SAN BLAS - SANTO DOM	1,3	1,4	2,7	1,3	1,4	2,7	1,3	1,3	2,6	1,2	1,1	2,3	1,7	2,0	3,6	0,9	0,5	1,4	1,4	1,9	3,3	2,7
POLIGONO SAN BLAS	3,0	3,1	6,2	3,4	3,5	6,9	1,2	1,2	2,3	1,3	1,1	2,5	1,4	1,8	3,2	0,5	0,5	1,0	1,3	1,5	2,8	2,2
CAMPOAMOR	1,8	1,9	3,7	1,6	1,8	3,4	2,7	2,5	5,2	2,0	1,8	3,8	2,7	3,5	6,2	2,8	1,5	4,3	3,4	3,8	7,2	3,0
ALTOZANO - CONDE LUM	1,6	1,7	3,2	1,6	1,7	3,3	1,5	1,3	2,8	1,1	0,9	2,0	1,5	2,0	3,4	1,7	0,9	2,6	1,7	2,1	3,7	1,7
LOS ANGELES	1,6	1,7	3,3	1,6	1,7	3,3	1,7	1,7	3,4	1,2	1,1	2,3	2,2	2,4	4,6	1,9	1,2	3,1	2,1	2,5	4,7	1,4
SAN AGUSTIN	0,3	0,3	0,6	0,3	0,3	0,7	0,2	0,2	0,3	0,1	0,1	0,3	0,1	0,3	0,4	0,1	0,1	0,2	0,2	0,3	0,5	0,0
SIDI IFNI - NOU ALACANT	0,7	0,7	1,5	0,6	0,6	1,2	1,7	1,3	3,0	1,3	1,1	2,4	1,5	1,7	3,2	3,3	2,2	5,6	1,2	1,1	2,3	0,2
BENALUA	1,3	1,5	2,8	1,3	1,5	2,8	1,2	1,3	2,5	1,4	1,2	2,6	1,4	2,4	3,8	0,7	0,4	1,1	1,2	1,8	2,9	2,6
ALIPARK	0,4	0,5	0,9	0,4	0,5	0,9	0,6	0,6	1,1	0,6	0,5	1,2	1,2	1,5	2,6	0,4	0,4	0,8	0,5	0,6	1,1	0,1
SAN FERNANDO - PRINC	0,7	0,8	1,5	0,7	0,8	1,5	0,6	0,6	1,1	0,5	0,5	1,0	1,0	1,5	2,5	0,4	0,3	0,7	0,6	0,7	1,3	0,9
FLORIDA ALTA	0,8	0,8	1,6	0,8	0,9	1,7	0,5	0,6	1,1	0,5	0,5	1,0	0,6	1,1	1,7	0,3	0,2	0,5	0,7	0,8	1,6	0,1
FLORIDA BAJA	1,6	1,7	3,2	1,7	1,8	3,5	0,9	1,0	1,8	0,8	0,7	1,5	0,8	1,2	2,0	0,8	0,5	1,3	1,0	1,4	2,4	1,1
CIUDAD DE ASIS	0,9	0,9	1,9	1,0	1,0	2,0	0,6	0,6	1,2	0,5	0,5	1,0	0,2	0,4	0,6	1,2	0,8	2,0	0,5	0,7	1,2	0,1
POLIGONO BABEL	2,1	2,2	4,3	2,3	2,4	4,7	0,9	1,0	1,9	1,1	1,1	2,2	0,6	1,4	2,0	0,4	0,5	0,9	0,7	1,0	1,7	3,0
SAN GABRIEL	0,7	0,7	1,4	0,8	0,8	1,6	0,2	0,2	0,5	0,3	0,3	0,6	0,1	0,3	0,4	0,2	0,0	0,2	0,2	0,3	0,5	0,4
EL PALMERAL - URBANO	0,5	0,5	1,0	0,6	0,5	1,1	0,3	0,3	0,6	0,5	0,4	0,9	0,2	0,2	0,4	0,1	0,1	0,2	0,2	0,3	0,5	0,1
PLA DEL BON REPOS	1,9	2,1	4,0	1,7	2,0	3,8	2,7	2,8	5,5	2,7	2,6	5,3	2,4	3,4	5,9	2,4	1,6	3,9	3,0	3,8	6,8	2,8
CAROLINAS ALTAS	2,7	2,9	5,6	2,5	2,8	5,3	3,7	3,5	7,1	2,9	2,6	5,5	4,0	5,1	9,1	3,5	2,3	5,7	4,4	5,1	9,5	4,7
CAROLINAS BAJAS	1,4	1,5	2,9	1,2	1,4	2,6	2,5	2,2	4,7	2,2	2,0	4,2	1,9	2,6	4,5	2,4	1,4	3,8	2,8	3,0	5,8	3,2
GARBINET	1,7	1,7	3,5	1,9	1,9	3,8	0,8	0,9	1,7	1,0	1,0	2,0	0,7	1,2	1,9	0,6	0,3	0,9	0,6	1,0	1,6	1,8
RABASA	0,5	0,4	0,9	0,5	0,5	1,0	0,1	0,1	0,2	0,1	0,1	0,3	0,1	0,2	0,3	0,0	0,0	0,1	0,2	0,1	0,3	0,0
TOMBOLA	0,4	0,4	0,7	0,4	0,4	0,8	0,2	0,2	0,4	0,1	0,1	0,3	0,3	0,3	0,6	0,2	0,2	0,4	0,2	0,2	0,4	0,1
DIVINA PASTORA	0,2	0,2	0,5	0,3	0,3	0,5	0,0	0,0	0,1	0,0	0,0	0,1	0,0	0,0	0,0	0,0	0,0	0,0	0,0	0,0	0,1	0,0
CIUDAD JARDIN	0,2	0,2	0,4	0,2	0,2	0,4	0,2	0,2	0,4	0,1	0,1	0,2	0,1	0,0	0,1	0,4	0,3	0,7	0,3	0,2	0,5	0,0
VIRGEN DEL REMEDIO	2,6	2,3	4,9	1,8	1,9	3,8	6,7	4,5	11,2	2,8	2,3	5,1	3,8	4,2	8,0	18,5	9,4	27,9	3,9	4,0	7,9	4,3
LO MORANT - SAN NICO	0,9	1,0	1,9	1,0	1,0	2,0	0,6	0,6	1,2	0,5	0,5	1,0	0,4	0,6	0,9	0,7	0,5	1,2	0,6	0,8	1,4	0,3
COLONIA REQUENA	0,4	0,3	0,7	0,2	0,2	0,4	1,3	0,9	2,2	0,7	0,5	1,1	1,0	1,1	2,2	4,0	2,4	6,5	0,3	0,3	0,7	0,3
VIRGEN DEL CARMEN	0,4	0,4	0,8	0,4	0,4	0,8	0,2	0,2	0,3	0,1	0,1	0,1	0,1	0,1	0,2	0,5	0,4	0,9	0,1	0,1	0,2	0,0
CUATROCIENTAS VIVIEN	0,2	0,2	0,4	0,2	0,2	0,4	0,2	0,2	0,4	0,1	0,1	0,2	0,1	0,3	0,4	0,3	0,3	0,6	0,2	0,2	0,3	0,6
JUAN XXIII	1,7	1,6	3,3	1,5	1,5	3,0	2,9	2,3	5,2	2,4	2,2	4,6	2,4	2,8	5,2	6,5	3,7	10,2	1,3	1,4	2,6	1,8
VISTAHERMOSA	0,8	0,9	1,8	0,9	1,0	1,9	0,6	0,6	1,2	0,8	0,7	1,5	0,6	1,0	1,7	0,4	0,3	0,8	0,3	0,5	0,9	0,7
ALBUFERETA	1,5	1,6	3,0	1,4	1,5	3,0	1,6	1,7	3,3	2,7	2,8	5,5	0,8	1,4	2,2	0,8	0,5	1,3	1,2	1,5	2,7	0,8
CABO DE LAS HUERTAS	2,3	2,4	4,7	2,4	2,5	4,8	1,7	1,9	3,7	3,3	3,3	6,5	1,1	2,1	3,2	0,4	0,2	0,6	1,2	1,7	3,0	1,3
PLAYA DE SAN JUAN	3,0	3,1	6,1	3,0	3,1	6,1	2,8	3,0	5,8	5,0	4,7	9,7	1,6	3,2	4,8	0,6	0,7	1,3	2,3	3,0	5,3	1,8
VILLAFRANQUEZA - SAN	0,7	0,6	1,3	0,7	0,7	1,4	0,5	0,5	0,9	1,0	0,8	1,8	0,2	0,2	0,4	0,1	0,1	0,3	0,2	0,3	0,5	0,4
DISPERSO PARTIDAS	1,1	1,0	2,1	1,1	1,0	2,2	0,8	0,7	1,5	1,8	1,6	3,4	0,1	0,5	0,6	0,2	0,1	0,3	0,3	0,3	0,5	0,2
TOTAL % por SEXO	48,6	51,4	100	48,1	51,9	100	51,8	48,2	100	52,2	47,8	100	41,0	59,0	100	63,1	36,9	100	45,1	54,9	100	56,7
TOTAL %	48,6	51,4	100	40,9	44,1	85	7,8	7,2	15	2,7	2,5	5	0,4	0,6	1	2,1	1,2	3	2,2	2,6	5	0,4
Porcentaje por Barrio %	Total	0,0	0	Espanoles	0,0	0	ranjeros	0,0	0	nitarios	0,0	0	Europa	0,0	0	Africa	0,0	0	mérica	0,0	0	Asia
BARRIO	H	M	T	H	M	T	H	M	T	H	M	T	H	M	T	H	M	T	H	M	T	H
CASCO ANTIGUO - SANT	0,4	0,4	0,9	35,7	36,9	72,6	14,6	12,7	27,4	7,0	7,2	14,2	0,3	0,8	1,1	4,1	1,1	5,3	2,7	2,9	5,6	0,5
SANANTON	0,3	0,4	0,7	34,3	41,5	75,8	12,8	11,5	24,2	5,1	4,6	9,7	0,2	0,7	0,9	2,4	1,4	3,9	4,1	4,5	8,6	0,9

# Municipio de Alicante - 2012

## Datos provisionales

CASCO ANTIGUO - SANT	0,8	1,4
SANANTON	0	1
RAVAL ROIG - VIRGEN D	0,3	0,4
CENTRO	1,0	2,4
ENSANCHE DIPUTACION	5,4	11,5
MERCADO	3,1	6,1
SAN BLAS - SANTO DOM	2,3	5,0
POLIGONO SAN BLAS	1,1	3,2
CAMPOAMOR	2,5	5,4
ALTOZANO - CONDE LUM	1,1	2,8
LOS ANGELES	1,2	2,6
SAN AGUSTIN	0,0	0,0
SIDI IFNI - NOU ALACANT	0,3	0,6
BENALUA	1,7	4,3
ALIPARK	0,2	0,2
SAN FERNANDO - PRINC	0,5	1,4
FLORIDA ALTA	0,1	0,2
FLORIDA BAJA	1,2	2,4
CIUDAD DE ASIS	0,1	0,2
POLIGONO BABEL	2,6	5,6
SAN GABRIEL	0,2	0,6
EL PALMERAL - URBANC	0,1	0,2
PLA DEL BON REPOS	1,5	4,3
CAROLINAS ALTAS	2,3	6,9
CAROLINAS BAJAS	2,4	5,6
GARBINET	1,7	3,5
RABASA	0,0	0,0
TOMBOLA	0,0	0,1
DIVINA PASTORA	0,1	0,1
CIUDAD JARDIN	0,0	0,0
VIRGEN DEL REMEDIO	2,3	6,6
LO MORANT - SAN NICOI	0,3	0,6
COLONIA REQUENA	0,2	0,4
VIRGEN DEL CARMEN	0,0	0,0
CUATROCIENTAS VIVIEN	0,3	0,9
JUAN XXIII	1,2	3,0
VISTAHERMOSA	0,9	1,6
ALBUFERETA	0,8	1,6
CABO DE LAS HUERTAS	1,4	2,7
PLAYA DE SAN JUAN	1,4	3,2
VILLAFRANQUEZA - SAN	0,5	0,9
DISPERSO PARTIDAS	0,1	0,3
TOTAL % por SEXO	43,3	100
TOTAL %	0,3	1
Porcentaje por Barrio %	0,0	0
BARRIO	M	T
CASCO ANTIGUO - SANT	0,7	1,2
SANANTON	0,3	1,1



RAVAL ROIG - VIRGEN D	0,2	0,3	0,5	36,8	43,7	80,5	10,0	9,5	19,5	5,6	4,8	10,4	0,2	0,7	0,9	2,0	0,7	2,6	2,0	3,0	5,0	0,2
CENTRO	0,8	0,9	1,7	35,9	46,1	82,0	9,6	8,5	18,0	4,2	3,8	8,0	0,2	0,3	0,5	2,2	0,9	3,1	2,3	3,1	5,4	0,6
ENSANCHE DIPUTACION	2,0	2,5	4,6	39,9	49,2	89,2	5,1	5,8	10,8	2,2	2,2	4,4	0,2	0,4	0,5	0,5	0,2	0,8	1,2	2,1	3,3	1,0
MERCADO	1,2	1,5	2,7	37,1	46,2	83,2	8,4	8,3	16,8	3,3	2,7	6,0	0,2	0,5	0,7	1,3	0,6	1,8	2,8	3,7	6,5	0,8
SAN BLAS - SANTO DOM	1,3	1,4	2,7	40,2	45,1	85,2	7,3	7,5	14,8	2,3	2,1	4,4	0,6	0,7	1,4	1,1	0,6	1,7	2,6	3,4	6,0	0,7
POLIGONO SAN BLAS	3,0	3,1	6,2	46,3	48,0	94,3	2,9	2,8	5,7	1,1	0,9	2,1	0,2	0,3	0,5	0,3	0,2	0,5	1,0	1,2	2,2	0,3
CAMPOAMOR	1,8	1,9	3,7	36,8	41,9	78,8	11,0	10,2	21,2	2,8	2,5	5,3	0,7	1,0	1,7	2,5	1,3	3,8	4,4	4,9	9,4	0,6
ALTOZANO - CONDE LUN	1,6	1,7	3,2	41,9	45,1	87,0	6,8	6,2	13,0	1,8	1,4	3,2	0,5	0,6	1,1	1,7	0,9	2,6	2,5	3,0	5,5	0,4
LOS ANGELES	1,6	1,7	3,3	41,4	43,2	84,6	7,8	7,5	15,4	1,9	1,7	3,6	0,7	0,7	1,4	1,9	1,2	3,1	3,0	3,7	6,7	0,3
SAN AGUSTIN	0,3	0,3	0,6	45,3	46,5	91,9	3,8	4,3	8,1	1,2	1,0	2,2	0,2	0,4	0,6	0,6	0,3	1,0	1,8	2,6	4,3	0,0
SIDI IFNI - NOU ALACANT	0,7	0,7	1,5	33,1	36,1	69,2	17,1	13,7	30,8	4,5	3,9	8,5	1,0	1,2	2,2	7,4	4,9	12,3	4,0	3,5	7,5	0,1
BENALUA	1,3	1,5	2,8	39,9	46,5	86,4	6,5	7,1	13,6	2,6	2,3	4,8	0,5	0,9	1,4	0,8	0,5	1,3	2,0	3,0	5,0	0,7
ALIPARK	0,4	0,5	0,9	37,6	44,2	81,8	9,1	9,1	18,2	3,6	3,0	6,6	1,3	1,6	2,9	1,5	1,3	2,7	2,6	3,1	5,7	0,1
SAN FERNANDO - PRINC	0,7	0,8	1,5	41,9	46,5	88,4	5,8	5,9	11,6	1,9	1,6	3,5	0,7	1,0	1,7	0,9	0,7	1,6	1,9	2,3	4,2	0,5
FLORIDA ALTA	0,8	0,8	1,6	43,6	46,1	89,7	5,0	5,3	10,3	1,7	1,7	3,4	0,4	0,7	1,1	0,6	0,3	1,0	2,3	2,5	4,8	0,0
FLORIDA BAJA	1,6	1,7	3,2	43,9	47,7	91,6	4,0	4,5	8,4	1,2	1,1	2,4	0,2	0,4	0,6	0,8	0,6	1,3	1,5	2,1	3,6	0,3
CIUDAD DE ASIS	0,9	0,9	1,9	44,8	45,5	90,2	4,9	4,9	9,8	1,4	1,4	2,8	0,1	0,2	0,3	2,0	1,5	3,5	1,3	1,8	3,1	0,0
POLIGONO BABEL	2,1	2,2	4,3	45,8	47,5	93,3	3,1	3,6	6,7	1,3	1,3	2,7	0,1	0,3	0,5	0,3	0,4	0,7	0,8	1,1	1,9	0,5
SAN GABRIEL	0,7	0,7	1,4	46,7	48,1	94,8	2,7	2,5	5,2	1,2	1,1	2,3	0,1	0,2	0,3	0,5	0,0	0,5	0,7	1,1	1,8	0,2
EL PALMERAL - URBANO	0,5	0,5	1,0	46,4	45,5	91,9	4,0	4,1	8,1	2,5	2,1	4,7	0,2	0,2	0,4	0,3	0,2	0,5	0,9	1,5	2,4	0,1
PLA DEL BON REPOS	1,9	2,1	4,0	36,4	43,2	79,5	10,1	10,3	20,5	3,5	3,4	6,9	0,6	0,9	1,5	1,9	1,3	3,2	3,6	4,5	8,1	0,5
CAROLINAS ALTAS	2,7	2,9	5,6	38,3	42,5	80,8	9,9	9,3	19,2	2,7	2,4	5,1	0,7	0,9	1,6	2,0	1,3	3,4	3,8	4,4	8,1	0,6
CAROLINAS BAJAS	1,4	1,5	2,9	34,6	41,3	75,9	12,6	11,5	24,1	3,9	3,5	7,5	0,7	0,9	1,6	2,6	1,6	4,2	4,6	4,9	9,5	0,8
GARBINET	1,7	1,7	3,5	46,2	46,4	92,7	3,5	3,9	7,3	1,5	1,5	3,0	0,2	0,3	0,5	0,5	0,3	0,9	0,8	1,4	2,2	0,4
RABASA	0,5	0,4	0,9	48,3	47,8	96,2	2,0	1,9	3,8	0,8	0,8	1,6	0,1	0,2	0,4	0,2	0,1	0,3	0,9	0,7	1,6	0,0
TOMBOLA	0,4	0,4	0,7	45,1	47,6	92,7	3,9	3,4	7,3	1,0	1,1	2,1	0,5	0,4	0,9	0,9	0,8	1,7	1,4	1,1	2,5	0,1
DIVINA PASTORA	0,2	0,2	0,5	51,2	47,0	98,2	0,9	0,9	1,8	0,5	0,3	0,8	0,0	0,0	0,0	0,1	0,0	0,1	0,4	0,5	0,9	0,0
CIUDAD JARDIN	0,2	0,2	0,4	42,0	45,1	87,1	7,5	5,4	12,9	1,2	1,2	2,4	0,2	0,0	0,2	3,3	1,9	5,2	2,8	2,3	5,1	0,0
VIRGEN DEL REMEDIO	2,6	2,3	4,9	31,9	33,7	65,7	20,4	13,9	34,3	2,9	2,5	5,4	0,8	0,9	1,7	12,3	6,3	18,6	3,8	3,9	7,7	0,6
LO MORANT - SAN NICOI	0,9	1,0	1,9	43,6	47,1	90,7	4,5	4,8	9,3	1,5	1,4	2,9	0,2	0,3	0,5	1,2	0,9	2,1	1,6	2,0	3,6	0,1
COLONIA REQUENA	0,4	0,3	0,7	27,5	24,4	51,9	28,6	19,5	48,1	5,2	3,5	8,7	1,5	1,7	3,2	19,2	11,6	30,9	2,4	2,4	4,8	0,3
VIRGEN DEL CARMEN	0,4	0,4	0,8	46,9	46,8	93,7	3,2	3,1	6,3	0,3	0,5	0,9	0,2	0,2	0,3	2,1	1,8	3,9	0,5	0,7	1,2	0,0
CUATROCIENTAS VIVIEN	0,2	0,2	0,4	41,0	45,2	86,2	7,2	6,6	13,8	1,4	1,5	2,9	0,3	0,6	1,0	2,5	2,1	4,6	2,0	1,8	3,8	1,0
JUAN XXIII	1,7	1,6	3,3	38,0	38,7	76,7	13,1	10,2	23,3	3,8	3,4	7,2	0,7	0,9	1,6	6,4	3,6	10,1	1,8	2,0	3,8	0,4
VISTAHERMOSA	0,8	0,9	1,8	43,5	46,6	90,0	5,0	5,0	10,0	2,5	2,0	4,5	0,4	0,6	1,0	0,8	0,6	1,4	0,9	1,4	2,4	0,3
ALBUFERETA	1,5	1,6	3,0	40,4	43,4	83,8	7,9	8,3	16,2	4,7	4,8	9,4	0,3	0,5	0,7	0,9	0,5	1,4	1,9	2,4	4,3	0,2
CABO DE LAS HUERTAS	2,3	2,4	4,7	42,8	45,3	88,2	5,6	6,2	11,8	3,6	3,6	7,3	0,2	0,5	0,7	0,2	0,1	0,4	1,3	1,8	3,1	0,2
PLAYA DE SAN JUAN	3,0	3,1	6,1	42,0	43,5	85,5	7,0	7,5	14,5	4,3	4,0	8,3	0,3	0,5	0,8	0,3	0,4	0,7	1,8	2,4	4,2	0,2
VILLAFRANQUEZA - SAN	0,7	0,6	1,3	45,1	44,3	89,4	5,3	5,3	10,6	3,8	3,4	7,2	0,1	0,2	0,3	0,4	0,3	0,7	0,7	1,2	1,9	0,2
DISPERSO PARTIDAS	1,1	1,0	2,1	47,2	42,2	89,4	5,5	5,0	10,6	4,5	4,0	8,5	0,1	0,2	0,3	0,3	0,2	0,4	0,7	0,6	1,3	0,1
TOTAL %	48,6	51,4	100,0	40,9	44,1	85,0	7,8	7,2	15,0	2,7	2,5	5,2	0,4	0,6	1,0	2,1	1,2	3,3	2,2	2,6	4,8	0,4

% Barrio orden. Español	Total			Españoles			Extranjeros			Comunitarios			Resto Europa			África			América			
BARRIO	H	M	T	H	M	T	H	M	T	H	M	T	H	M	T	H	M	T	H	M	T	H
DIVINA PASTORA	0,3	0,3	0,5	49,3	49,5	98,8	0,4	0,8	1,2	0,1	0,3	0,4	0,0	0,1	0,1	0,0	0,1	0,1	0,3	0,3	0,6	0,0
RABASA	0,5	0,5	1,0	49,6	47,0	96,5	1,8	1,6	3,5	0,3	0,3	0,6	0,1	0,3	0,4	0,5	0,1	0,6	0,9	0,9	1,8	0,0
POLIGONO SAN BLAS	2,5	2,5	5,1	48,3	48,0	96,3	1,8	1,9	3,7	0,5	0,4	0,9	0,2	0,3	0,5	0,2	0,2	0,4	0,7	1,0	1,8	0,0
GARBINET	1,1	1,1	2,2	47,9	48,2	96,2	1,8	2,0	3,8	0,4	0,5	0,9	0,2	0,3	0,5	0,2	0,1	0,3	0,7	1,0	1,7	0,2

# Municipio de Alicante - 2012

## Datos provisionales

RAVAL ROIG - VIRGEN D	0,4	0,6
CENTRO	0,4	1,1
ENSANCHE DIPUTACION	0,9	1,8
MERCADO	0,9	1,7
SAN BLAS - SANTO DOM	0,6	1,4
POLIGONO SAN BLAS	0,1	0,4
CAMPOAMOR	0,5	1,1
ALTOZANO - CONDE LUN	0,2	0,6
LOS ANGELES	0,3	0,6
SAN AGUSTIN	0,0	0,0
SIDI IFNI - NOU ALACANT	0,2	0,3
BENALUA	0,5	1,1
ALIPARK	0,1	0,2
SAN FERNANDO - PRINC	0,2	0,7
FLORIDA ALTA	0,0	0,1
FLORIDA BAJA	0,3	0,5
CIUDAD DE ASIS	0,0	0,1
POLIGONO BABEL	0,5	1,0
SAN GABRIEL	0,1	0,3
EL PALMERAL - URBANO	0,1	0,1
PLA DEL BON REPOS	0,3	0,8
CAROLINAS ALTAS	0,3	0,9
CAROLINAS BAJAS	0,6	1,4
GARBINET	0,4	0,7
RABASA	0,0	0,0
TOMBOLA	0,0	0,1
DIVINA PASTORA	0,1	0,1
CIUDAD JARDIN	0,0	0,0
VIRGEN DEL REMEDIO	0,3	1,0
LO MORANT - SAN NICO	0,1	0,2
COLONIA REQUENA	0,2	0,5
VIRGEN DEL CARMEN	0,0	0,0
CUATROCIENTAS VIVIEN	0,5	1,5
JUAN XXIII	0,3	0,7
VISTAHERMOSA	0,4	0,7
ALBUFERETA	0,2	0,4
CABO DE LAS HUERTAS	0,2	0,4
PLAYA DE SAN JUAN	0,2	0,4
VILLAFRANQUEZA - SAN	0,3	0,5
DISPERSO PARTIDAS	0,0	0,1
TOTAL %	0,3	0,7

% Barrio orden. Español	Asia
BARRIO	M T
DIVINA PASTORA	0,1 0,1
RABASA	0,0 0,0
POLIGONO SAN BLAS	0,0 0,1
GARBINET	0,2 0,4

TOMBOLA	0,3	0,4	0,7	47,7	48,1	95,9	1,8	2,3	4,1	0,3	0,3	0,5	0,3	0,4	0,7	0,7	0,5	1,2	0,6	1,1	1,7	0,0
POLIGONO BABEL	2,0	2,1	4,1	47,3	48,4	95,7	2,0	2,3	4,3	0,6	0,5	1,1	0,1	0,2	0,4	0,1	0,2	0,3	0,9	1,2	2,1	0,3
SAN GABRIEL	0,6	0,6	1,2	46,2	48,8	95,0	2,6	2,5	5,0	0,4	0,5	0,9	0,5	0,6	1,2	0,7	0,2	0,9	1,0	1,1	2,0	0,0
FLORIDA BAJA	1,7	1,8	3,6	45,9	48,9	94,7	2,5	2,8	5,3	0,3	0,3	0,6	0,3	0,3	0,6	0,2	0,2	0,4	1,4	1,8	3,2	0,2
FLORIDA ALTA	0,9	0,9	1,8	45,3	47,5	92,8	3,4	3,7	7,2	0,4	0,6	1,0	0,4	0,5	1,0	0,4	0,3	0,8	2,1	2,3	4,4	0,0
LO MORANT - SAN NICO	0,7	0,8	1,5	43,6	49,1	92,7	3,8	3,5	7,3	0,5	0,5	1,1	1,1	0,9	2,0	0,7	0,3	1,0	1,4	1,7	3,1	0,1
ALTOZANO - CONDE LUN	1,6	1,7	3,4	44,4	47,3	91,7	4,3	4,0	8,3	0,5	0,4	0,9	0,7	0,8	1,5	0,9	0,3	1,2	2,1	2,3	4,4	0,1
DISPERSO PARTIDAS	1,0	0,9	1,9	48,1	43,6	91,7	4,2	4,1	8,3	2,9	2,9	5,8	0,3	0,5	0,8	0,4	0,1	0,4	0,6	0,7	1,3	0,0
SAN FERNANDO - PRINC	0,8	0,9	1,7	43,5	48,1	91,6	4,3	4,1	8,4	0,4	0,6	1,0	0,8	0,8	1,6	1,0	0,7	1,7	2,0	1,9	3,9	0,1
CIUDAD JARDIN	0,2	0,2	0,5	44,1	47,5	91,6	4,7	3,8	8,4	0,6	0,6	1,2	0,4	0,6	1,0	1,3	0,4	1,7	2,4	2,1	4,5	0,0
VILLAFRANQUEZA - SAN	0,6	0,6	1,2	45,2	46,3	91,6	4,5	4,0	8,4	1,8	1,8	3,5	0,9	0,8	1,6	0,8	0,5	1,4	1,0	0,9	1,9	0,0
CIUDAD DE ASIS	0,9	0,9	1,8	45,1	46,3	91,4	4,5	4,1	8,6	0,5	0,5	1,0	0,4	0,5	0,9	2,0	1,1	3,1	1,6	2,0	3,6	0,0
EL PALMERAL - URBANC	0,5	0,5	1,1	46,5	44,9	91,4	3,8	4,8	8,6	1,5	1,4	2,9	0,6	0,6	1,2	0,1	0,3	0,5	1,5	2,3	3,8	0,1
ENSANCHE DIPUTACION	2,5	3,0	5,5	41,4	49,9	91,2	4,2	4,5	8,8	1,1	1,0	2,1	0,3	0,5	0,7	0,6	0,4	1,0	1,7	2,3	4,0	0,6
VISTAHERMOSA	0,9	1,0	1,9	44,6	46,5	91,1	4,4	4,5	8,9	1,2	1,1	2,4	0,8	0,8	1,6	0,6	0,6	1,3	1,6	1,8	3,3	0,2
VIRGEN DEL CARMEN	0,6	0,6	1,1	44,7	46,3	91,0	5,4	3,6	9,0	0,4	0,3	0,7	0,5	0,5	1,0	2,9	1,1	4,0	1,6	1,7	3,3	0,1
SAN AGUSTIN	0,3	0,3	0,5	45,2	45,1	90,3	4,9	4,8	9,7	0,4	0,4	0,8	0,5	0,6	1,1	1,2	0,2	1,4	2,7	3,6	6,3	0,1
BENALUA	1,5	1,7	3,2	41,3	48,1	89,3	5,3	5,3	10,7	1,2	1,0	2,1	0,9	1,0	1,8	0,4	0,3	0,7	2,8	3,0	5,8	0,1
CABO DE LAS HUERTAS	2,1	2,2	4,3	43,3	45,7	89,0	5,3	5,7	11,0	2,6	2,4	4,9	0,4	0,5	0,9	0,3	0,3	0,6	1,8	2,3	4,1	0,3
SAN BLAS - SANTO DOM	1,4	1,5	2,9	42,2	46,8	89,0	5,4	5,6	11,0	0,9	0,8	1,7	0,4	0,5	1,0	0,5	0,3	0,8	3,2	3,7	6,9	0,4
ALIPARK	0,5	0,5	1,0	41,7	47,0	88,8	5,8	5,5	11,2	1,4	1,3	2,7	0,7	0,7	1,4	0,7	0,5	1,2	2,9	3,0	5,9	0,1
LOS ANGELES	1,7	1,8	3,5	43,5	45,0	88,5	6,1	5,4	11,5	0,5	0,4	1,0	0,8	0,8	1,7	1,4	0,6	2,1	2,9	3,3	6,3	0,4
PLA DEL BON REPOS	2,0	2,3	4,3	39,9	46,5	86,4	6,7	6,9	13,6	0,9	0,9	1,8	0,9	1,1	2,0	1,0	0,7	1,7	3,8	4,2	7,9	0,2
CUATROCIENTAS VIVIEN	0,2	0,2	0,4	40,8	45,3	86,1	7,4	6,4	13,9	0,3	0,3	0,6	0,6	1,5	2,1	2,8	1,2	4,0	3,3	3,2	6,4	0,5
CAROLINAS ALTAS	2,9	3,1	6,0	41,1	45,0	86,1	7,4	6,5	13,9	0,7	0,8	1,5	0,9	0,9	1,8	1,9	0,9	2,8	3,7	3,9	7,6	0,2
MERCADO	1,4	1,6	3,0	38,6	47,3	85,9	7,3	6,8	14,1	1,2	1,1	2,3	0,7	0,8	1,5	1,7	0,6	2,3	2,9	3,8	6,7	0,8
ALBUFERETA	1,5	1,6	3,1	41,4	43,4	84,8	7,0	8,2	15,2	3,1	3,5	6,6	0,6	0,8	1,4	0,6	0,4	1,0	2,7	3,4	6,1	0,1
CENTRO	0,9	1,0	1,9	36,8	48,0	84,8	8,2	7,0	15,2	1,8	1,4	3,2	0,7	1,0	1,7	2,5	1,0	3,5	2,7	3,4	6,1	0,5
CAMPOAMOR	1,9	2,1	3,9	38,9	44,7	83,6	8,5	7,9	16,4	1,0	1,0	2,1	0,9	1,0	2,0	1,9	0,9	2,8	4,4	4,8	9,1	0,3
PLAYA DE SAN JUAN	1,9	2,0	3,9	41,4	42,1	83,5	8,0	8,5	16,5	3,1	2,7	5,7	0,6	0,8	1,3	0,5	0,5	1,0	3,6	4,3	7,8	0,4
RAVAL ROIG - VIRGEN D	0,3	0,3	0,6	38,2	45,2	83,4	8,9	7,6	16,6	3,3	2,6	5,9	0,9	0,7	1,6	1,2	0,6	1,8	3,2	3,5	6,7	0,3
JUAN XXIII	1,8	1,8	3,6	40,6	40,9	81,5	10,7	7,8	18,5	1,1	1,0	2,2	1,7	1,5	3,2	3,9	1,9	5,8	3,7	3,4	7,0	0,3
CAROLINAS BAJAS	1,5	1,7	3,1	37,2	43,8	80,9	10,0	9,1	19,1	1,3	1,1	2,4	0,9	0,9	1,8	2,7	1,5	4,1	5,1	5,5	10,6	0,0
SANANTON	0,3	0,4	0,7	37,2	43,4	80,6	10,5	8,9	19,4	1,9	1,2	3,1	1,1	1,0	2,0	2,6	1,4	4,0	4,8	5,2	10,0	0,2
VIRGEN DEL REMEDIO	2,6	2,5	5,1	38,4	39,7	78,2	12,5	9,3	21,8	0,4	0,4	0,9	1,3	1,1	2,4	5,5	2,7	8,2	5,0	4,9	9,9	0,3
SIDI IFNI - NOU ALACANT	0,8	0,7	1,5	37,2	39,6	76,8	13,7	9,5	23,2	0,6	0,5	1,2	2,3	2,1	4,3	6,1	2,7	8,8	4,4	4,0	8,4	0,3
CASCO ANTIGUO - SANT	0,5	0,5	0,9	36,5	39,3	75,8	13,6	10,5	24,2	3,3	3,0	6,3	0,7	1,1	1,8	5,2	1,5	6,6	4,0	4,6	8,6	0,5
COLONIA REQUENA	0,4	0,3	0,7	32,7	32,7	65,4	19,8	14,8	34,6	0,4	0,4	0,8	3,2	3,5	6,7	11,1	5,5	16,6	4,9	5,3	10,1	0,2
TOTAL %	48,6	51,4	100,0	40,9	44,1	85,0	7,8	7,2	15,0	2,7	2,5	5,2	0,4	0,6	1,0	2,1	1,2	3,3	2,2	2,6	4,8	0,4

## Población por barrios

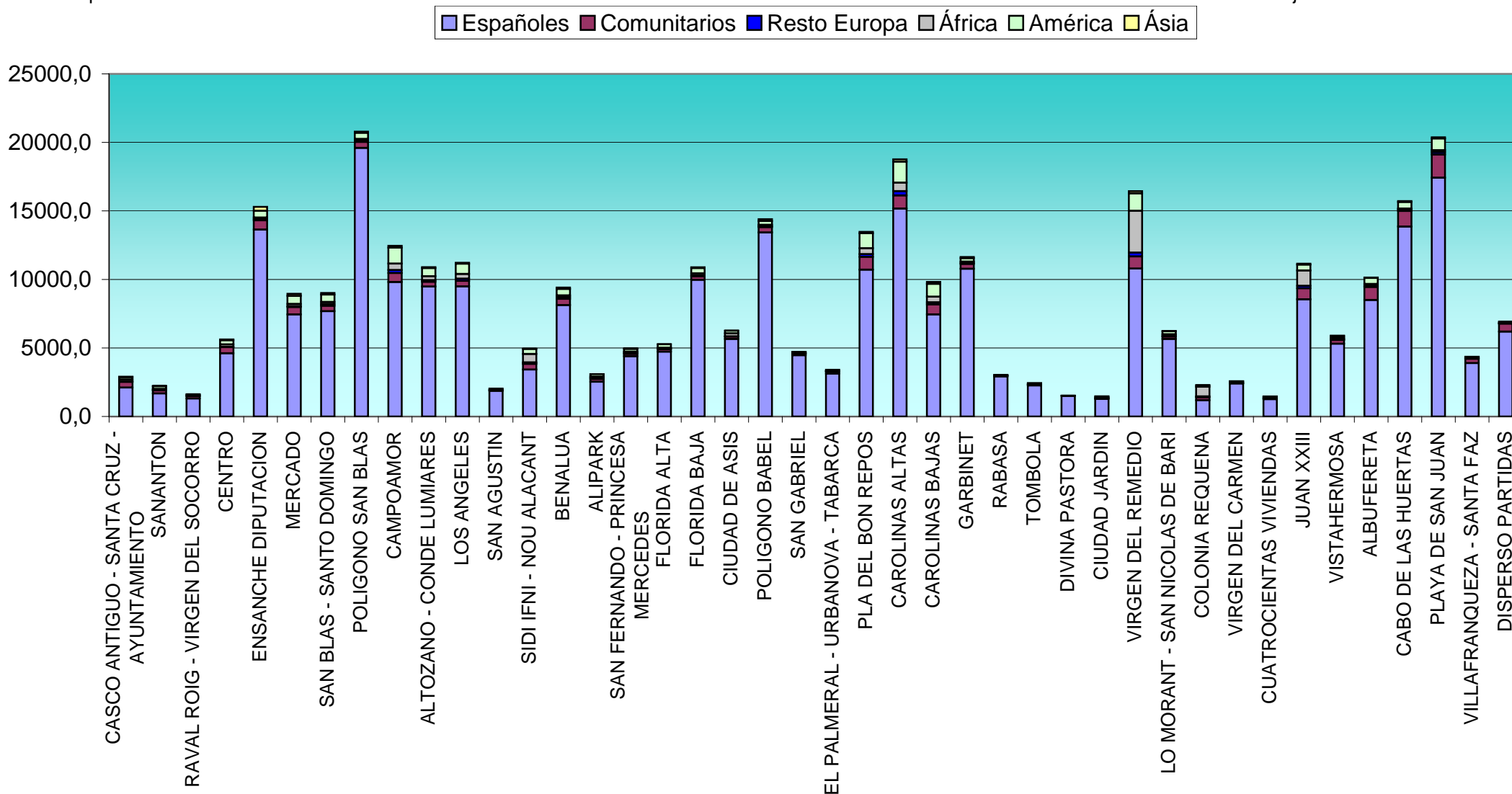
■ Españoles ■ Comunitarios ■ Resto Europa ■ África ■ América ■ Asia

# ***Municipio de Alicante - 2012***

## ***Datos provisionales***

TOMBOLA	0,0	0,0
POLIGONO BABEL	0,2	0,5
SAN GABRIEL	0,1	0,1
FLORIDA BAJA	0,2	0,4
FLORIDA ALTA	0,1	0,1
LO MORANT - SAN NICOL	0,0	0,1
ALTOZANO - CONDE LUN	0,1	0,2
DISPERSO PARTIDAS	0,0	0,1
SAN FERNANDO - PRINC	0,1	0,2
CIUDAD JARDIN	0,1	0,1
VILLAFRANQUEZA - SAN	0,0	0,1
CIUDAD DE ASIS	0,0	0,0
EL PALMERAL - URBANC	0,1	0,2
ENSANCHE DIPUTACION	0,4	1,0
VISTAHERMOSA	0,2	0,4
VIRGEN DEL CARMEN	0,0	0,1
SAN AGUSTIN	0,0	0,1
BENALUA	0,1	0,2
CABO DE LAS HUERTAS	0,2	0,5
SAN BLAS - SANTO DOM	0,4	0,7
ALIPARK	0,0	0,1
LOS ANGELES	0,2	0,5
PLA DEL BON REPOS	0,1	0,3
CUATROCIENTAS VIVIEN	0,3	0,8
CAROLINAS ALTAS	0,1	0,2
MERCADO	0,5	1,3
ALBUFERETA	0,1	0,2
CENTRO	0,3	0,8
CAMPOAMOR	0,2	0,5
PLAYA DE SAN JUAN	0,3	0,6
RAVAL ROIG - VIRGEN D	0,3	0,6
JUAN XXIII	0,1	0,3
CAROLINAS BAJAS	0,1	0,1
SANANTON	0,1	0,3
VIRGEN DEL REMEDIO	0,2	0,5
SIDI IFNI - NOU ALACANT	0,2	0,5
CASCO ANTIGUO - SANT	0,4	0,9
COLONIA REQUENA	0,1	0,4
TOTAL %	0,3	0,7



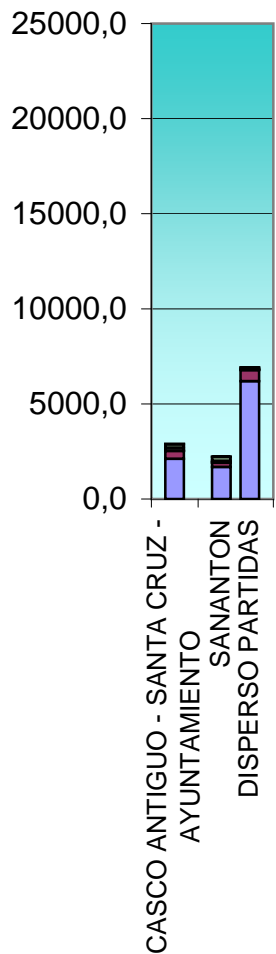


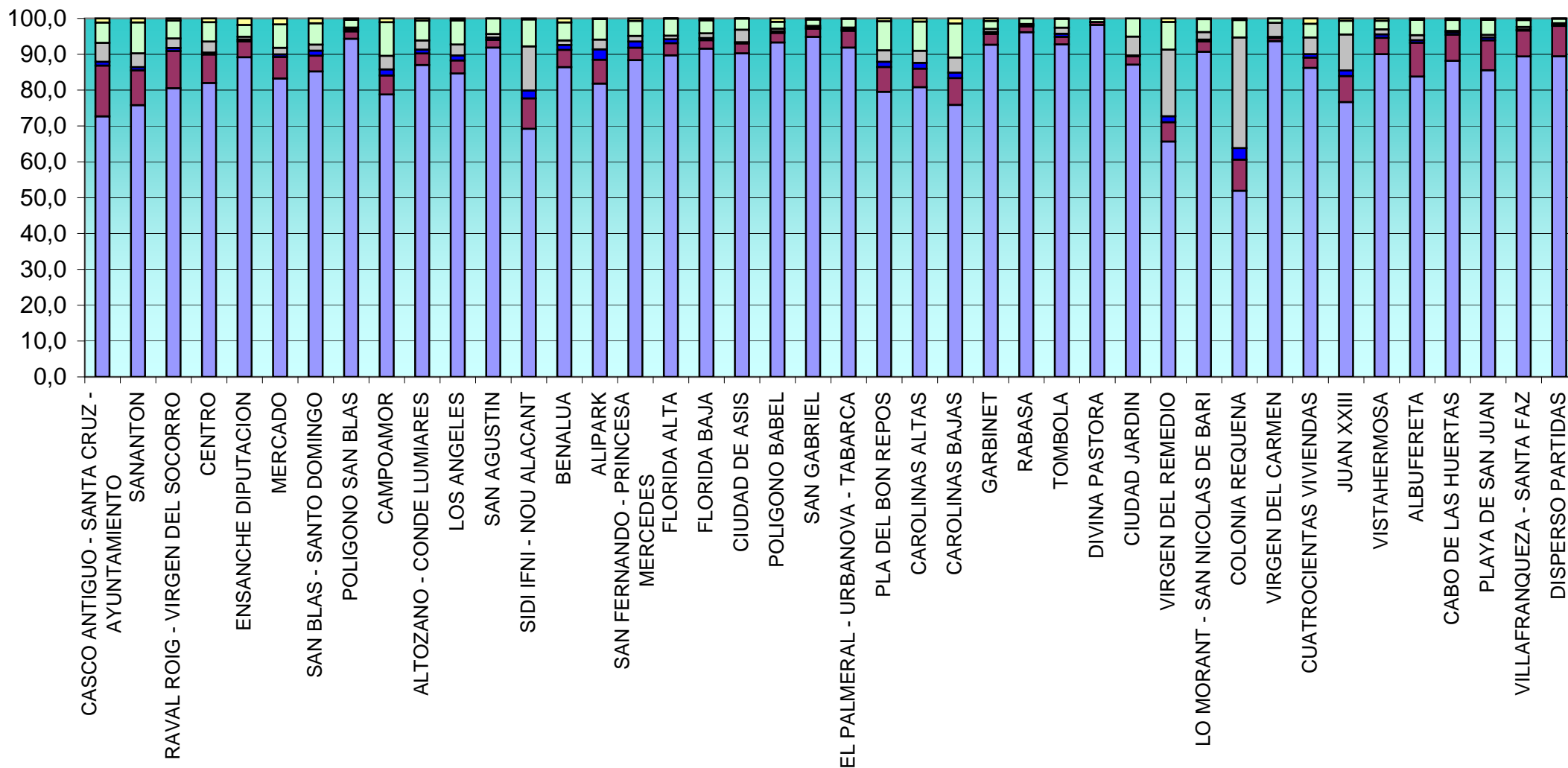
## % Población barrios (100% apilada)

■ Españoles ■ Comunitarios ■ Resto Europa ■ África ■ América ■ Asia

# ***Municipio de Alicante - 2012***

## ***Datos provisionales***





# ***Municipio de Alicante - 2012***

## ***Datos provisionales***

Elaborado por:  
Concejalía de Modernización  
de Estructuras Municipales

