

TERRITORIO ARQUITECTURA MEDIO AMBIENTE TAMA ESTUDIO

MODIFICACIÓN PUNTUAL Nº 52 DEL PGMO1987 SOBRE LA NUEVA
REGULACIÓN DE LOS USOS DE ALOJAMIENTO TURÍSTICO EN LA CIUDAD
DE ALICANTE
Alicante (Alicante)

ANEXO. FICHAS DE ÍNDICE DE PLAZAS TURÍSTICAS POR HABITANTE POR SECCIONES CENSALES

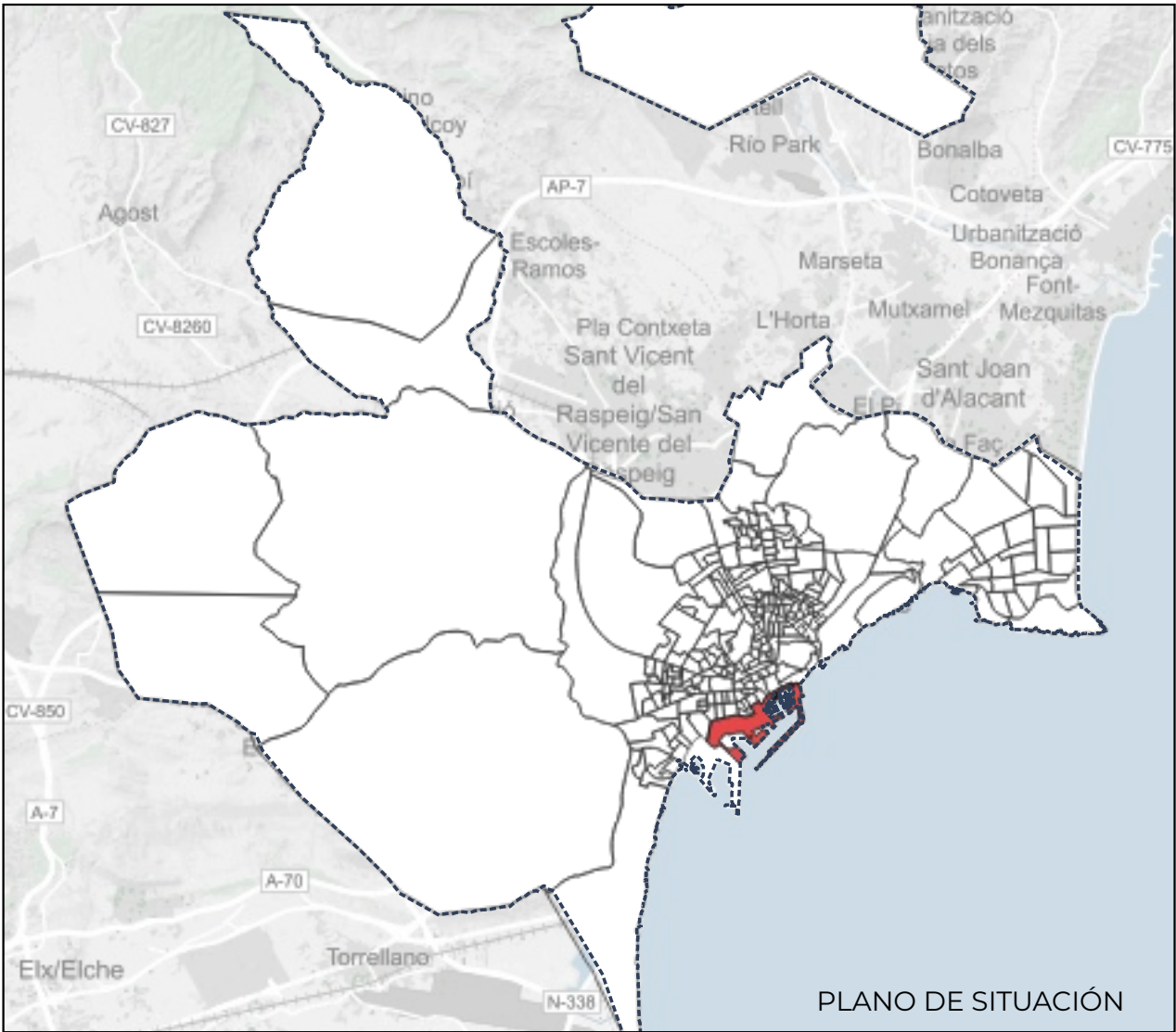
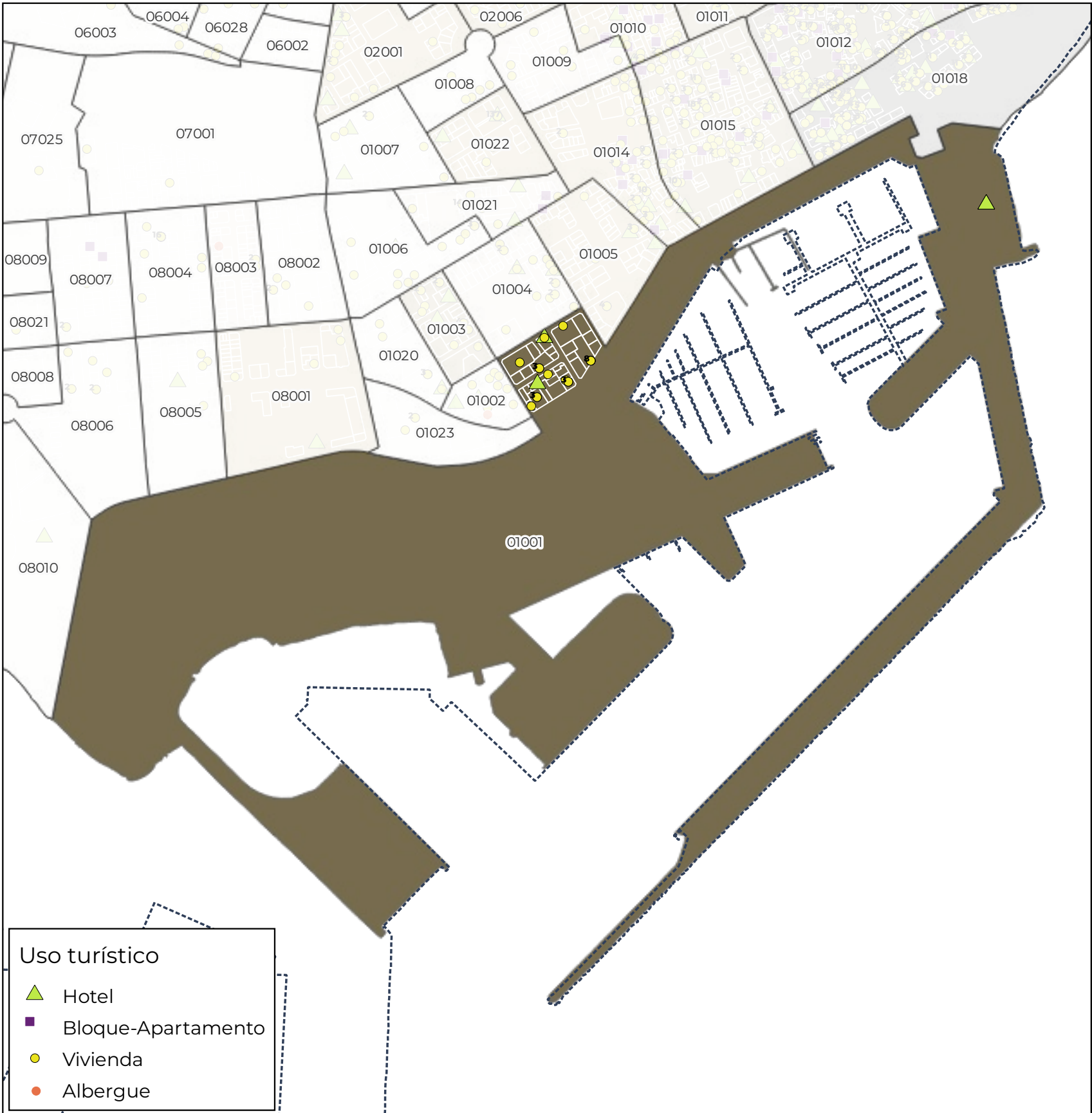


EXCELENTÍSIMO AYUNTAMIENTO DE ALICANTE

CONCEJALÍA DE URBANISMO



TAMA ESTUDIO, S.L.P.



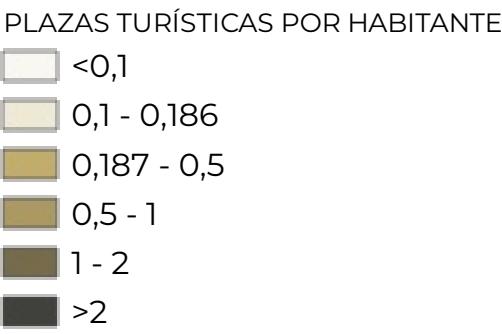
SECCIÓN CENSAL 0301401001

UNIDAD FUNCIONAL: ENSANCHE-DIPUTACION
BARRIO: ENSANCHE DIPUTACIÓN

HABITANTES: 1.173

PLAZAS DE USO TURÍSTICO

Hoteles	1.429
Bloques-Apartamentos	0
Viviendas de uso turístico	113
Albergues	0



ÍNDICE DE PLAZAS TURÍSTICAS POR HABITANTE: 1,315

MODIFICACIÓN PUNTUAL Nº 52 DEL PGMO1987 SOBRE LA NUEVA REGULACIÓN DE LOS USOS DE ALOJAMIENTO TURÍSTICO EN LA CIUDAD DE ALICANTE

UBICACIÓN
ALICANTE
PROMOTOR
AYUNTAMIENTO DE ALICANTE- CONCEJALÍA DE URBANISMO

FECHA
DICIEMBRE 2025
ESCALA
VARIAS

SCR: ETRS89 UTM 30N



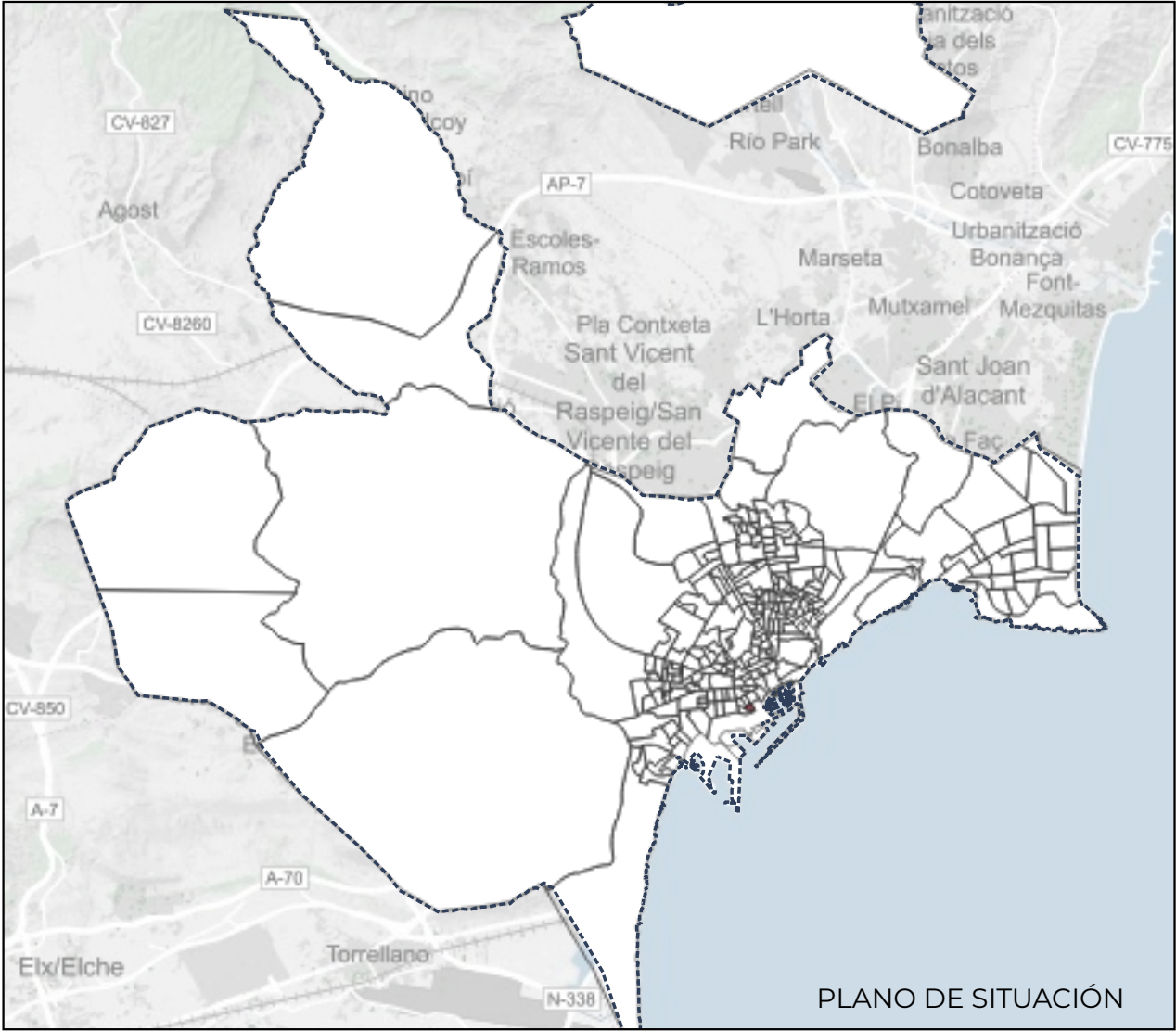
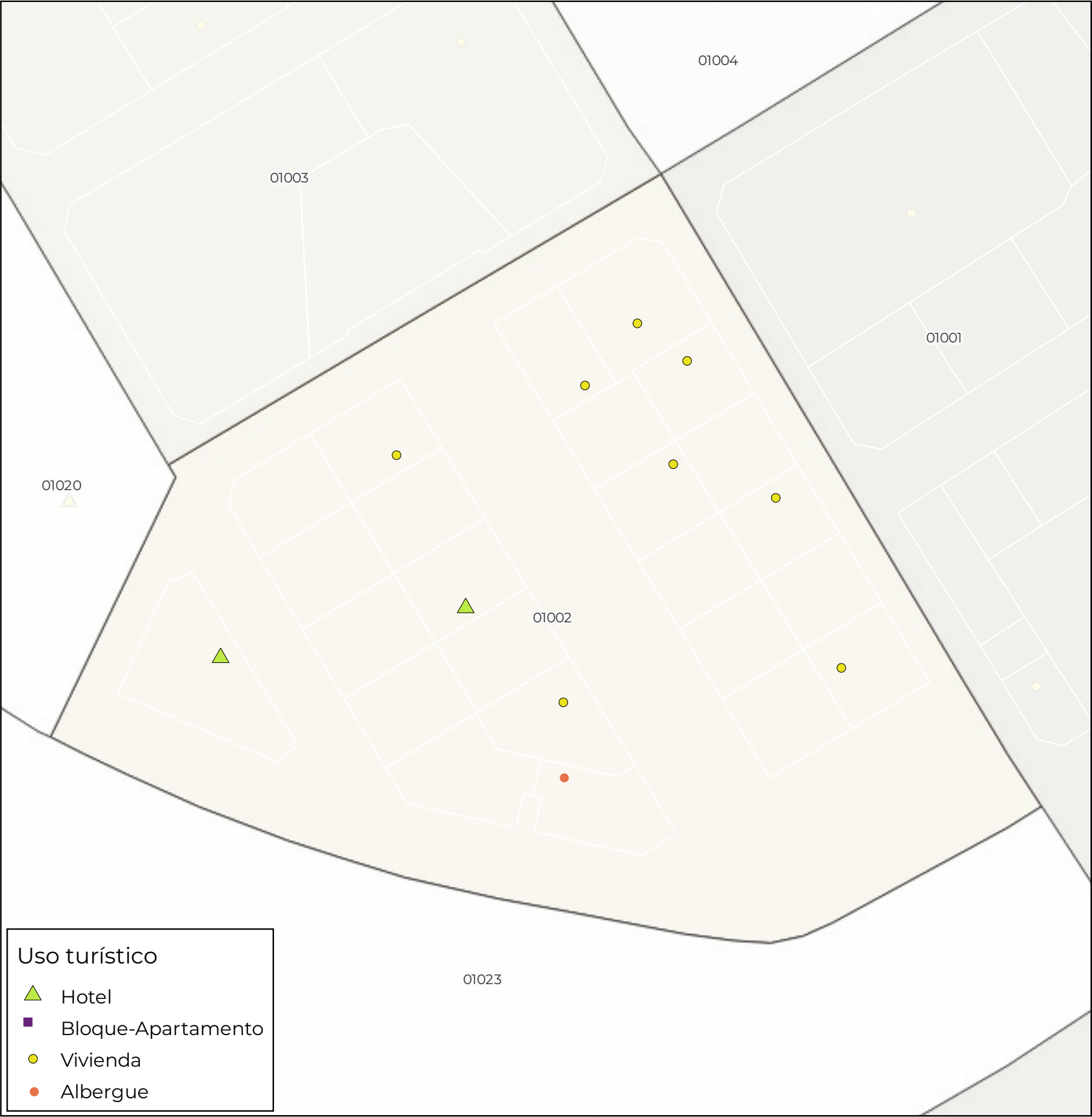
FASE DE PROYECTO
VERSIÓN EXPOSICIÓN AL PÚBLICO

PLANO
ÍNDICE DE PLAZAS TURÍSTICAS
SECCIÓN CENSAL 0301401001

TAMA ESTUDIO SLP_CALLE DEL CONDE DE ALTEA, 22_2º_5_46005_VALENCIA_Tel.960 043 395_e_mail_info@tamaestudio.com
Este documento es copia de su original. Su utilización total o parcial, así como cualquier reproducción o cesión a terceros, requerirá la previa autorización expresa, quedando en todo caso prohibida cualquier modificación unilateral del mismo.



EQUIPO REDACTOR
**TERRITORIO
ARQUITECTURA
MEDIO
AMBIENTE
TAMA
ESTUDIO**
FRANCISCO J. ÁVILA FERNÁNDEZ
ARQUITECTO COL. 6322



SECCIÓN CENSAL 0301401002

UNIDAD FUNCIONAL: ENSANCHE-DIPUTACION
BARRIO: ENSANCHE DIPUTACIÓN

HABITANTES: 815

PLAZAS DE USO TURÍSTICO

Hoteles	33
Bloques-Apartamentos	0
Viviendas de uso turístico	38
Albergues	3

PLAZAS TURÍSTICAS POR HABITANTE

<0,1
0,1 - 0,186
0,187 - 0,5
0,5 - 1
1 - 2
>2

ÍNDICE DE PLAZAS TURÍSTICAS POR HABITANTE: 0,091

MODIFICACIÓN PUNTUAL Nº 52 DEL PGMO1987 SOBRE LA NUEVA REGULACIÓN DE LOS USOS DE ALOJAMIENTO TURÍSTICO EN LA CIUDAD DE ALICANTE

UBICACIÓN
ALICANTE
PROMOTOR
AYUNTAMIENTO DE ALICANTE- CONCEJALÍA DE URBANISMO

FECHA
DICIEMBRE 2025
ESCALA
VARIAS

SCR: ETRS89 UTM 30N



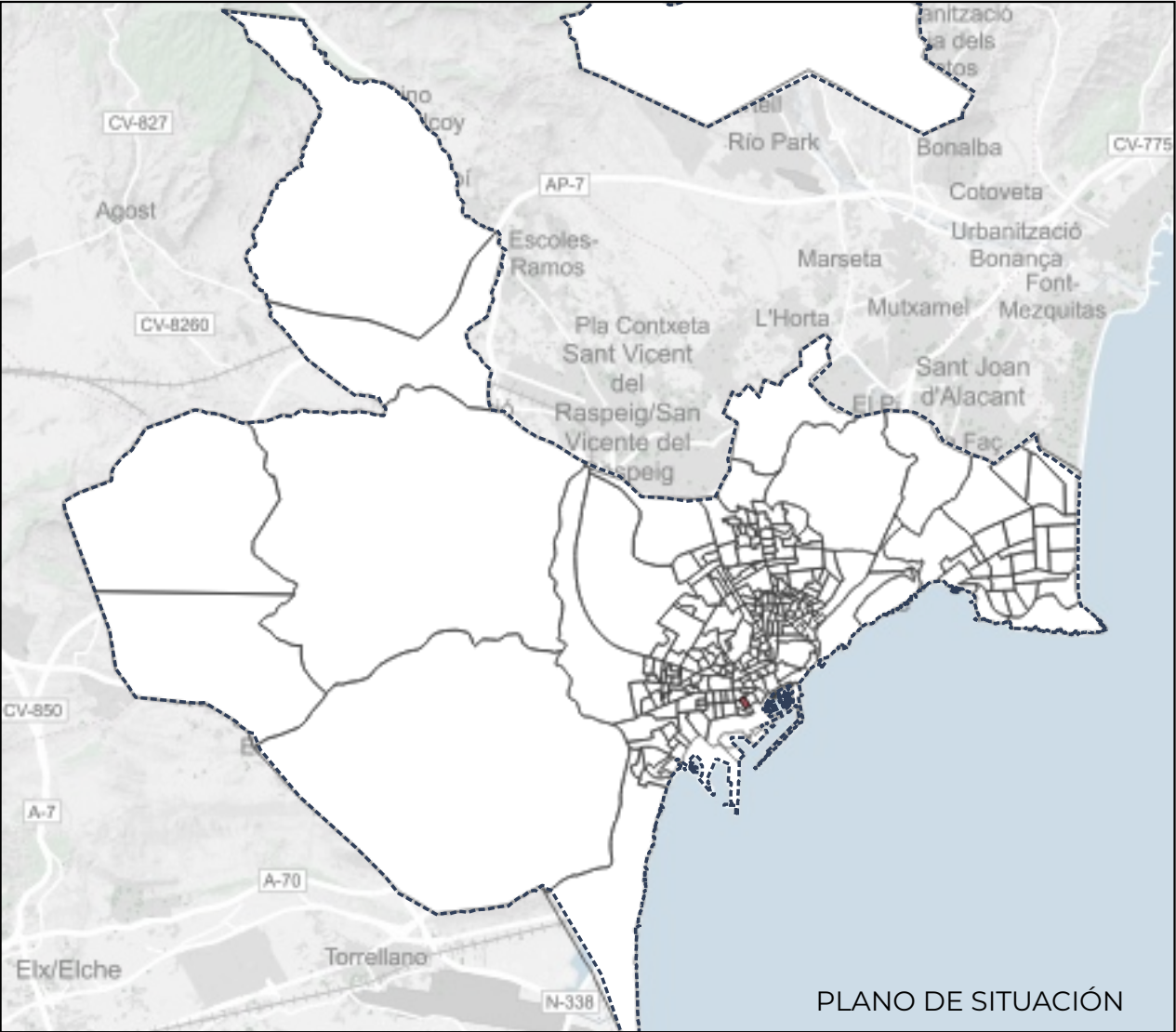
FASE DE PROYECTO
VERSIÓN EXPOSICIÓN AL PÚBLICO

PLANO
ÍNDICE DE PLAZAS TURÍSTICAS
SECCIÓN CENSAL 0301401002

TAMA ESTUDIO SLP_CALLE DEL CONDE DE ALTEA, 22_2º_5_46005_VALENCIA_Tel.960 043 395_e_mail_info@tamaestudio.com
Este documento es copia de su original. Su utilización total o parcial, así como cualquier reproducción o cesión a terceros, requerirá la previa autorización expresa, quedando en todo caso prohibida cualquier modificación unilateral del mismo.



EQUIPO REDACTOR
**TERRITORIO
ARQUITECTURA
MEDIO
AMBIENTE
TAMA
ESTUDIO**
FRANCISCO J. ÁVILA FERNÁNDEZ
ARQUITECTO COL. 6322



SECCIÓN CENSAL 0301401003

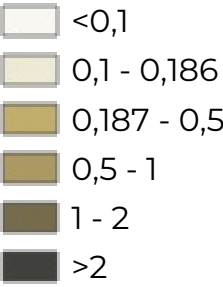
UNIDAD FUNCIONAL: ENSANCHE-DIPUTACION
BARRIO: ENSANCHE DIPUTACIÓN

HABITANTES: 741

PLAZAS DE USO TURÍSTICO

Hoteles	308
Bloques-Apartamentos	0
Viviendas de uso turístico	96
Albergues	0

PLAZAS TURÍSTICAS POR HABITANTE



ÍNDICE DE PLAZAS TURÍSTICAS POR HABITANTE: 0,545

MODIFICACIÓN PUNTUAL Nº 52 DEL PGMO1987 SOBRE LA NUEVA REGULACIÓN DE LOS USOS DE ALOJAMIENTO TURÍSTICO EN LA CIUDAD DE ALICANTE

UBICACIÓN
ALICANTE
PROMOTOR
AYUNTAMIENTO DE ALICANTE- CONCEJALÍA DE URBANISMO

FECHA
DICIEMBRE 2025
ESCALA
VARIAS

SCR: ETRS89 UTM 30N



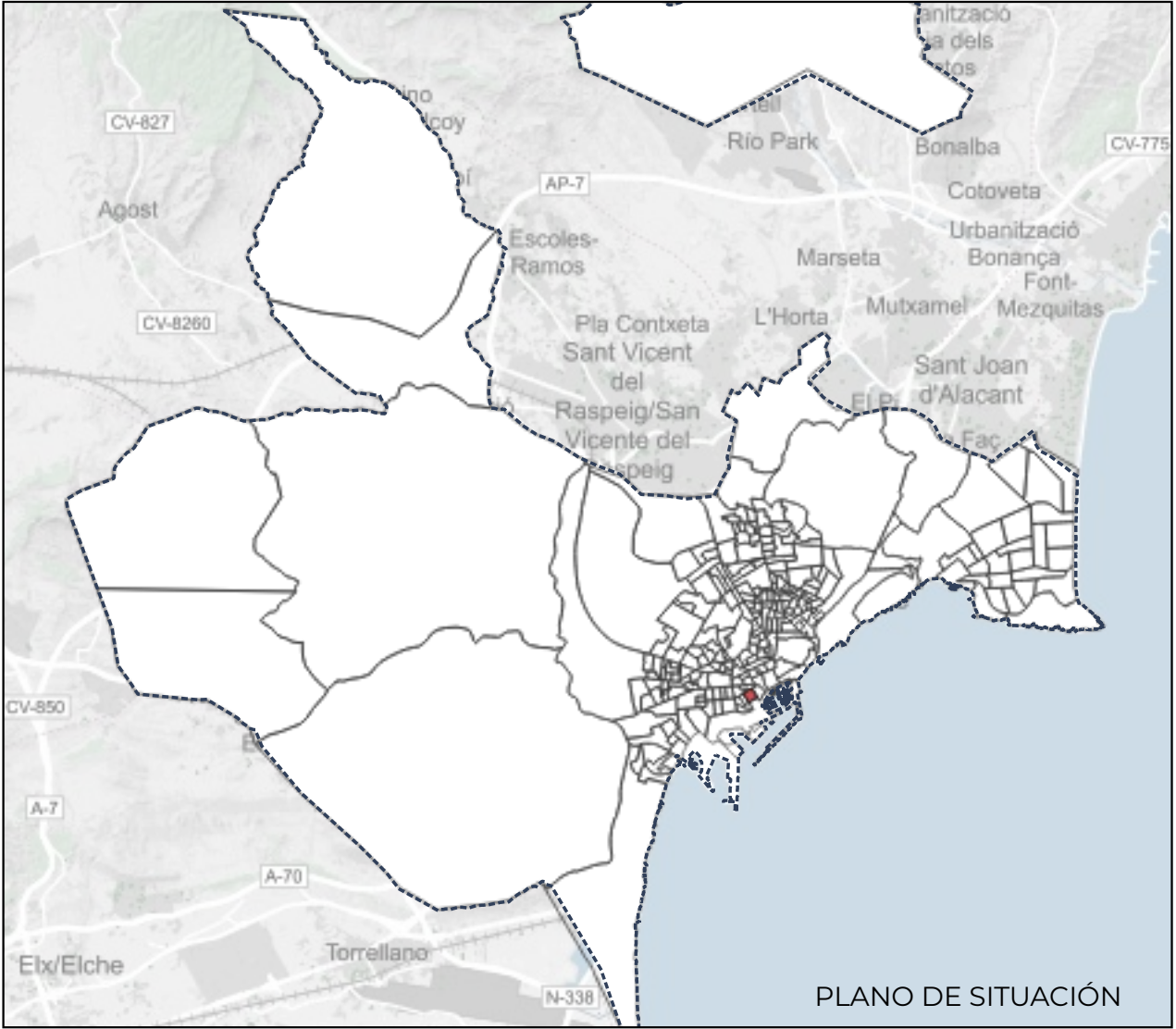
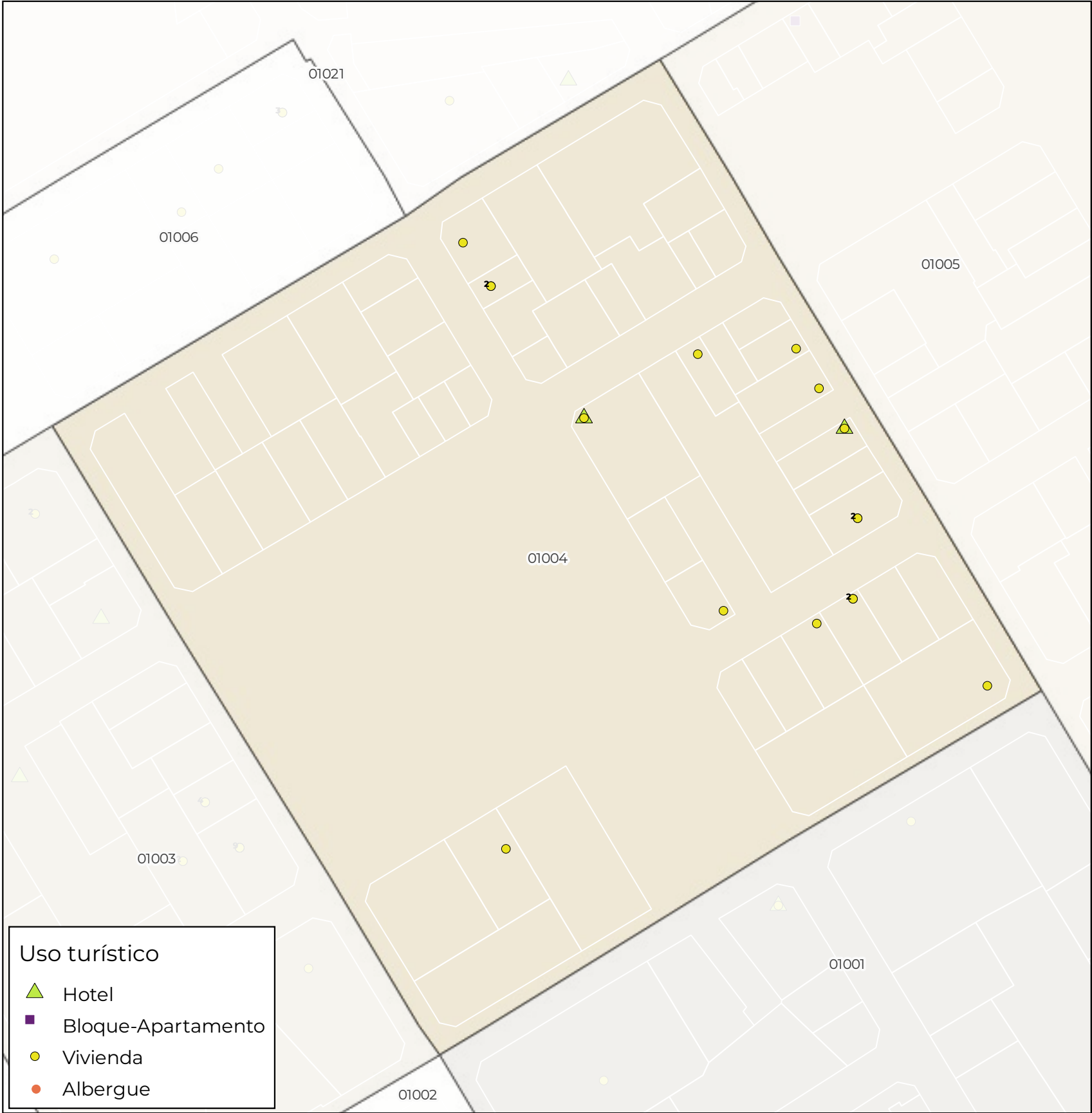
FASE DE PROYECTO
VERSIÓN EXPOSICIÓN AL PÚBLICO

PLANO
ÍNDICE DE PLAZAS TURÍSTICAS
SECCIÓN CENSAL 0301401003

TAMA ESTUDIO SLP_CALLE DEL CONDE DE ALTEA, 22_2º_5_46005_VALENCIA_Tel.960 043 395_e_mail_info@tamaestudio.com
Este documento es copia de su original. Su utilización total o parcial, así como cualquier reproducción o cesión a terceros, requerirá la previa autorización expresa, quedando en todo caso prohibida cualquier modificación unilateral del mismo.



EQUIPO REDACTOR
TERRITORIO
ARQUITECTURA
MEDIO
AMBIENTE
TAMA
ESTUDIO
FRANCISCO J. ÁVILA FERNÁNDEZ
ARQUITECTO COL. 6322



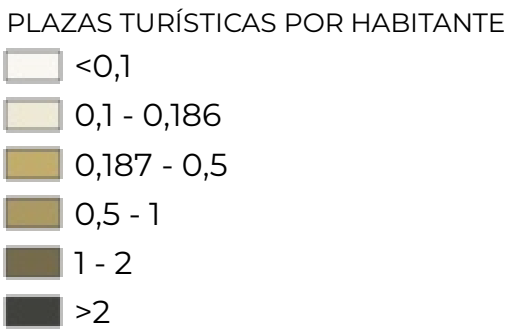
SECCIÓN CENSAL 0301401004

UNIDAD FUNCIONAL: ENSANCHE-DIPUTACION
BARRIO: ENSANCHE DIPUTACIÓN

HABITANTES: 1.088

PLAZAS DE USO TURÍSTICO

Hoteles	38
Bloques-Apartamentos	0
Viviendas de uso turístico	94
Albergues	0



ÍNDICE DE PLAZAS TURÍSTICAS POR HABITANTE: 0,121

MODIFICACIÓN PUNTUAL Nº 52 DEL PGMO1987 SOBRE LA NUEVA REGULACIÓN DE LOS USOS DE ALOJAMIENTO TURÍSTICO EN LA CIUDAD DE ALICANTE

UBICACIÓN
ALICANTE
PROMOTOR
AYUNTAMIENTO DE ALICANTE- CONCEJALÍA DE URBANISMO

FECHA
DICIEMBRE 2025
ESCALA
VARIAS

SCR: ETRS89 UTM 30N



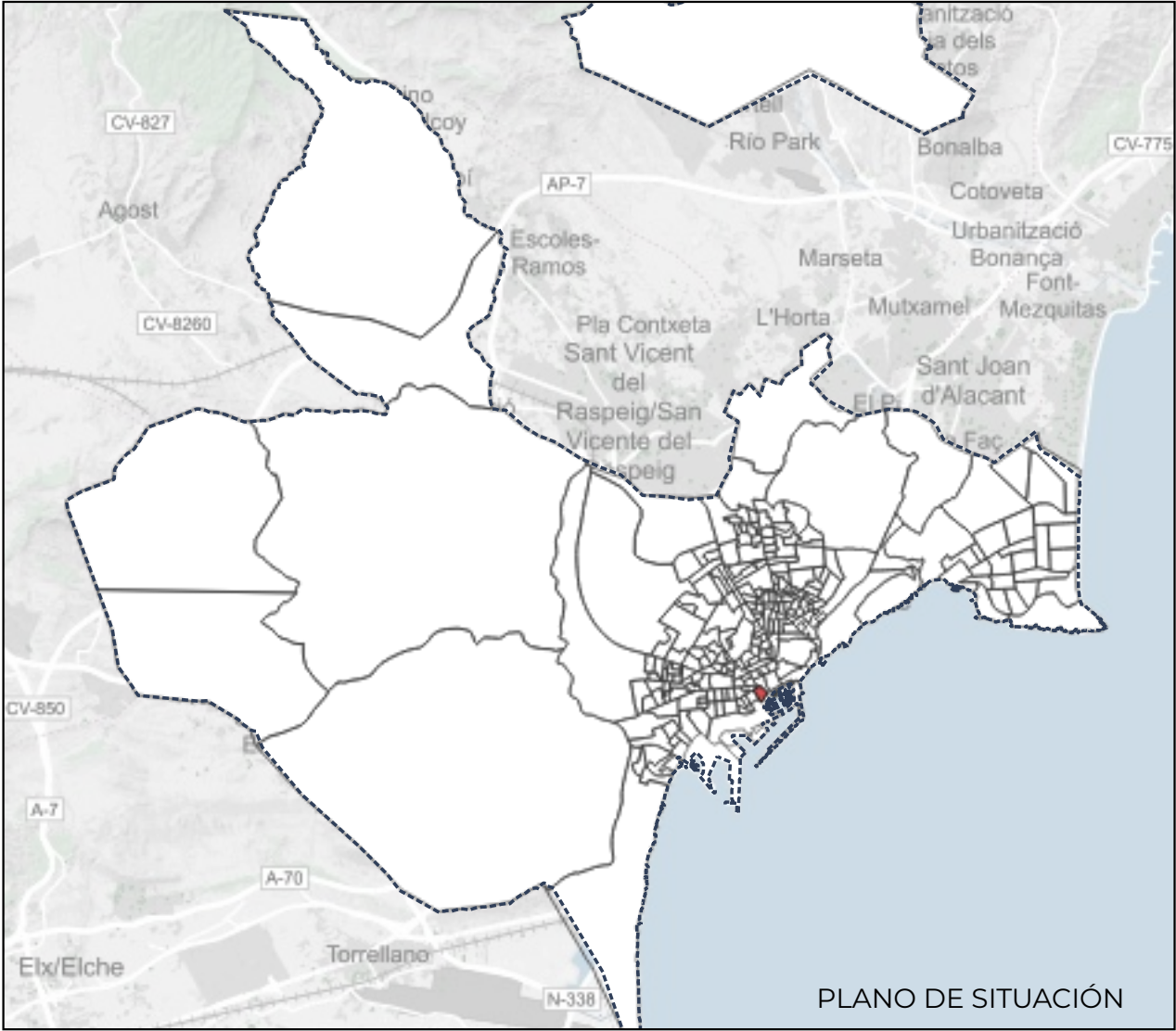
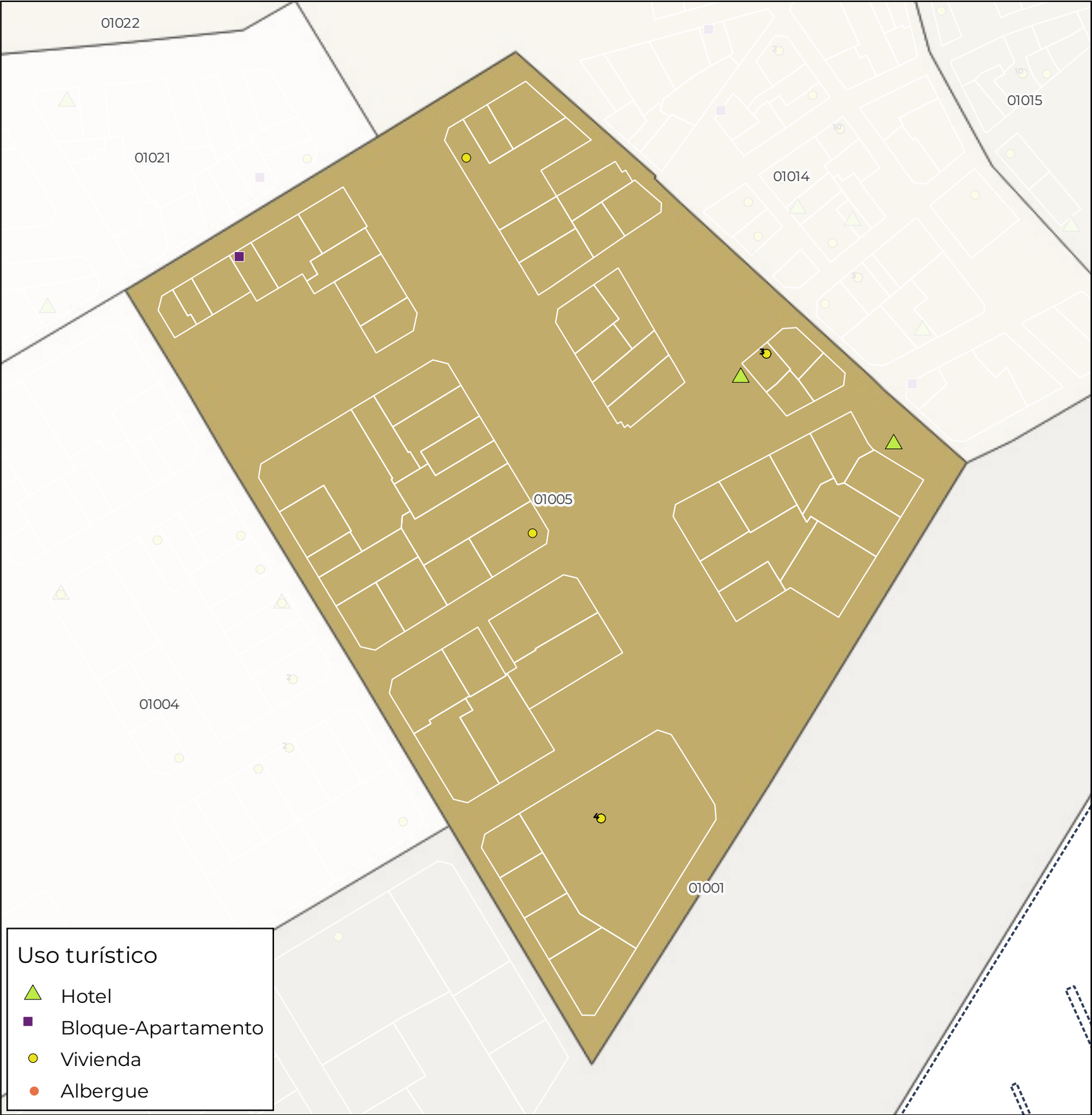
FASE DE PROYECTO
VERSIÓN EXPOSICIÓN AL PÚBLICO

PLANO
ÍNDICE DE PLAZAS TURÍSTICAS
SECCIÓN CENSAL 0301401004

TAMA ESTUDIO SLP_CALLE DEL CONDE DE ALTEA, 22_2º_5_46005_VALENCIA_Tel.960 043 395_e_mail_info@tamaestudio.com
Este documento es copia de su original. Su utilización total o parcial, así como cualquier reproducción o cesión a terceros, requerirá la previa autorización expresa, quedando en todo caso prohibida cualquier modificación unilateral del mismo.



EQUIPO REDACTOR
**TERRITORIO
ARQUITECTURA
MEDIO
AMBIENTE
TAMA
ESTUDIO**
FRANCISCO J. ÁVILA FERNÁNDEZ
ARQUITECTO COL. 6322



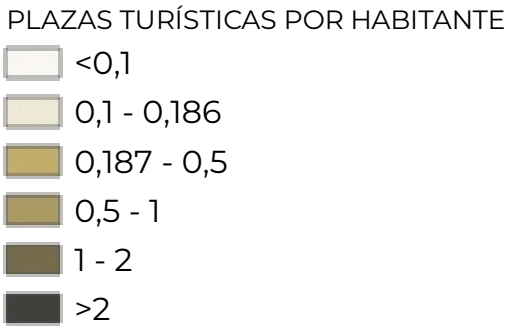
SECCIÓN CENSAL 0301401005

UNIDAD FUNCIONAL: ENSANCHE-DIPUTACION
BARRIO: ENSANCHE DIPUTACIÓN

HABITANTES: 1.198

PLAZAS DE USO TURÍSTICO

Hoteles	162
Bloques-Apartamentos	36
Viviendas de uso turístico	48
Albergues	0



ÍNDICE DE PLAZAS TURÍSTICAS POR HABITANTE: 0,205

MODIFICACIÓN PUNTUAL Nº 52 DEL PGMO1987 SOBRE LA NUEVA REGULACIÓN DE LOS USOS DE ALOJAMIENTO TURÍSTICO EN LA CIUDAD DE ALICANTE

UBICACIÓN
ALICANTE
PROMOTOR
AYUNTAMIENTO DE ALICANTE- CONCEJALÍA DE URBANISMO

FECHA
DICIEMBRE 2025
ESCALA
VARIAS

SCR: ETRS89 UTM 30N



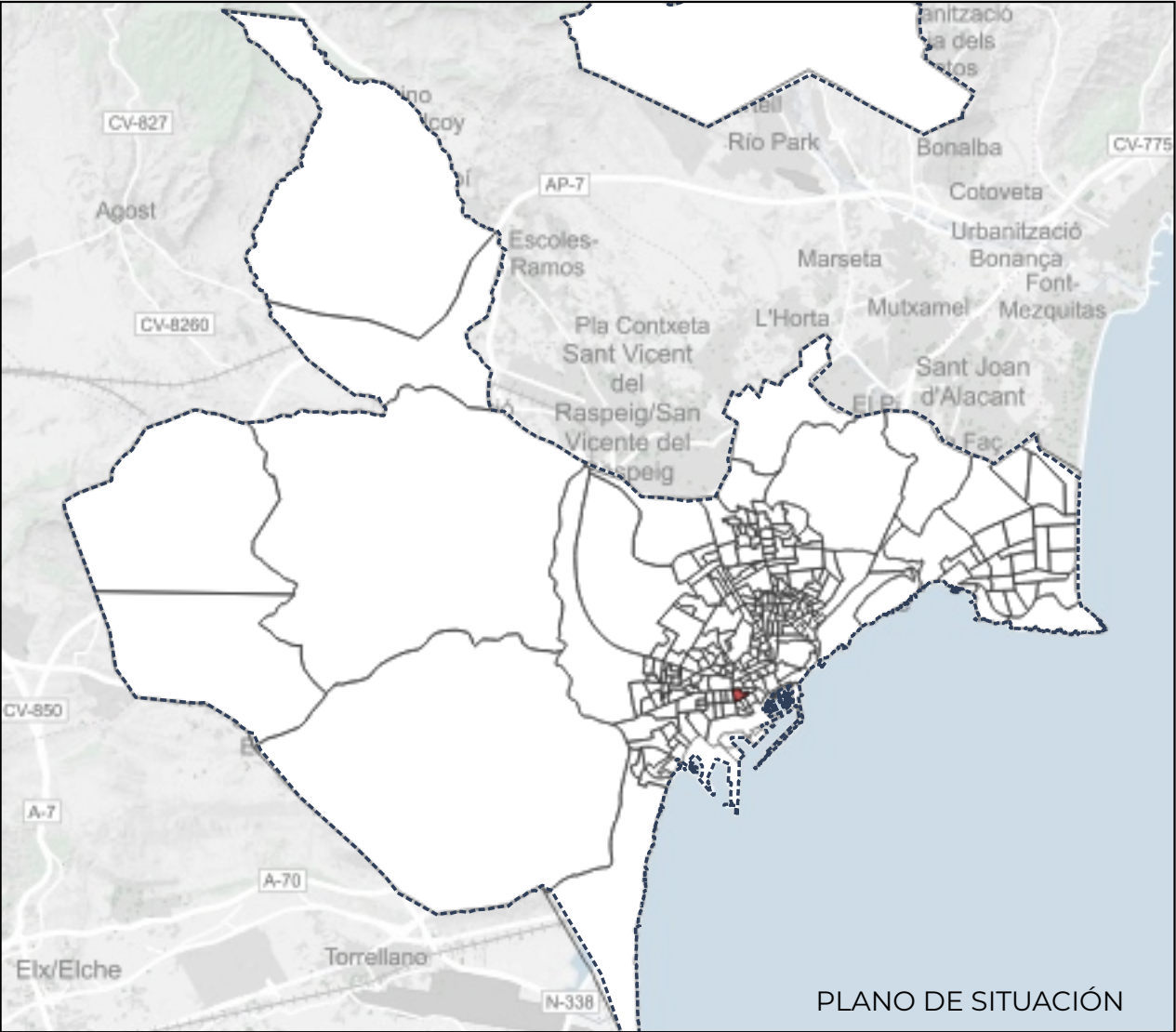
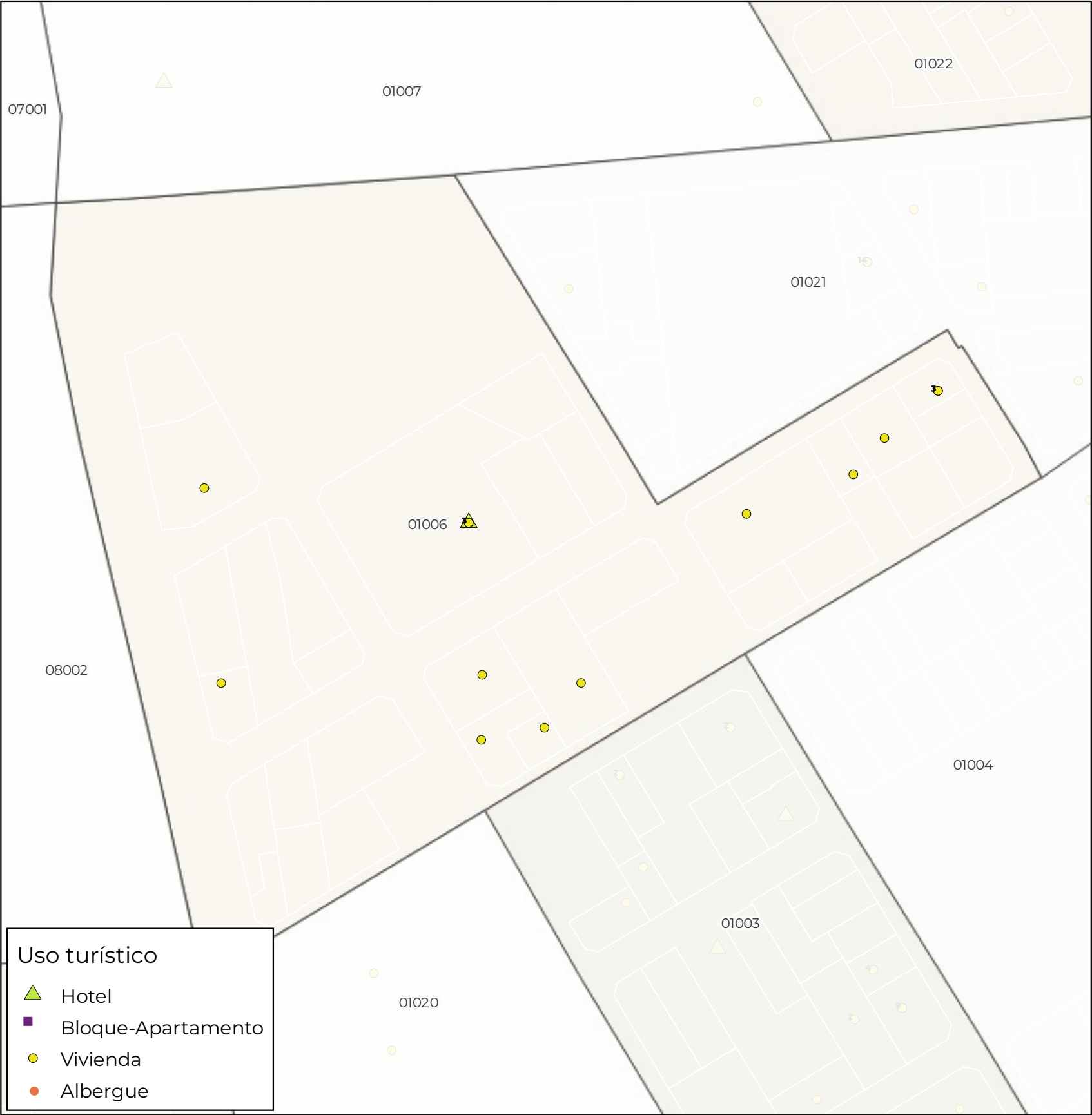
FASE DE PROYECTO
VERSIÓN EXPOSICIÓN AL PÚBLICO

PLANO
ÍNDICE DE PLAZAS TURÍSTICAS
SECCIÓN CENSAL 0301401005

TAMA ESTUDIO SLP_CALLE DEL CONDE DE ALTEA, 22_2º_5_46005_VALENCIA_Tel.960 043 395_e_mail_info@tamaestudio.com
Este documento es copia de su original. Su utilización total o parcial, así como cualquier reproducción o cesión a terceros, requerirá la previa autorización expresa, quedando en todo caso prohibida cualquier modificación unilateral del mismo.



EQUIPO REDACTOR
TERRITORIO
ARQUITECTURA
MEDIO
AMBIENTE
TAMA
ESTUDIO
FRANCISCO J. ÁVILA FERNÁNDEZ
ARQUITECTO COL. 6322



SECCIÓN CENSAL 0301401006

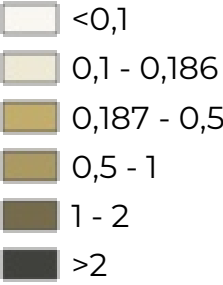
UNIDAD FUNCIONAL: ENSANCHE-DIPUTACION
BARRIO: ENSANCHE DIPUTACIÓN

HABITANTES: 1.261

PLAZAS DE USO TURÍSTICO

Hoteles	7
Bloques-Apartamentos	0
Viviendas de uso turístico	76
Albergues	0

PLAZAS TURÍSTICAS POR HABITANTE



ÍNDICE DE PLAZAS TURÍSTICAS POR HABITANTE: 0,066

MODIFICACIÓN PUNTUAL Nº 52 DEL PGMO1987 SOBRE LA NUEVA REGULACIÓN DE LOS USOS DE ALOJAMIENTO TURÍSTICO EN LA CIUDAD DE ALICANTE

UBICACIÓN
ALICANTE
PROMOTOR
AYUNTAMIENTO DE ALICANTE- CONCEJALÍA DE URBANISMO

FECHA
DICIEMBRE 2025
ESCALA
VARIAS

SCR: ETRS89 UTM 30N



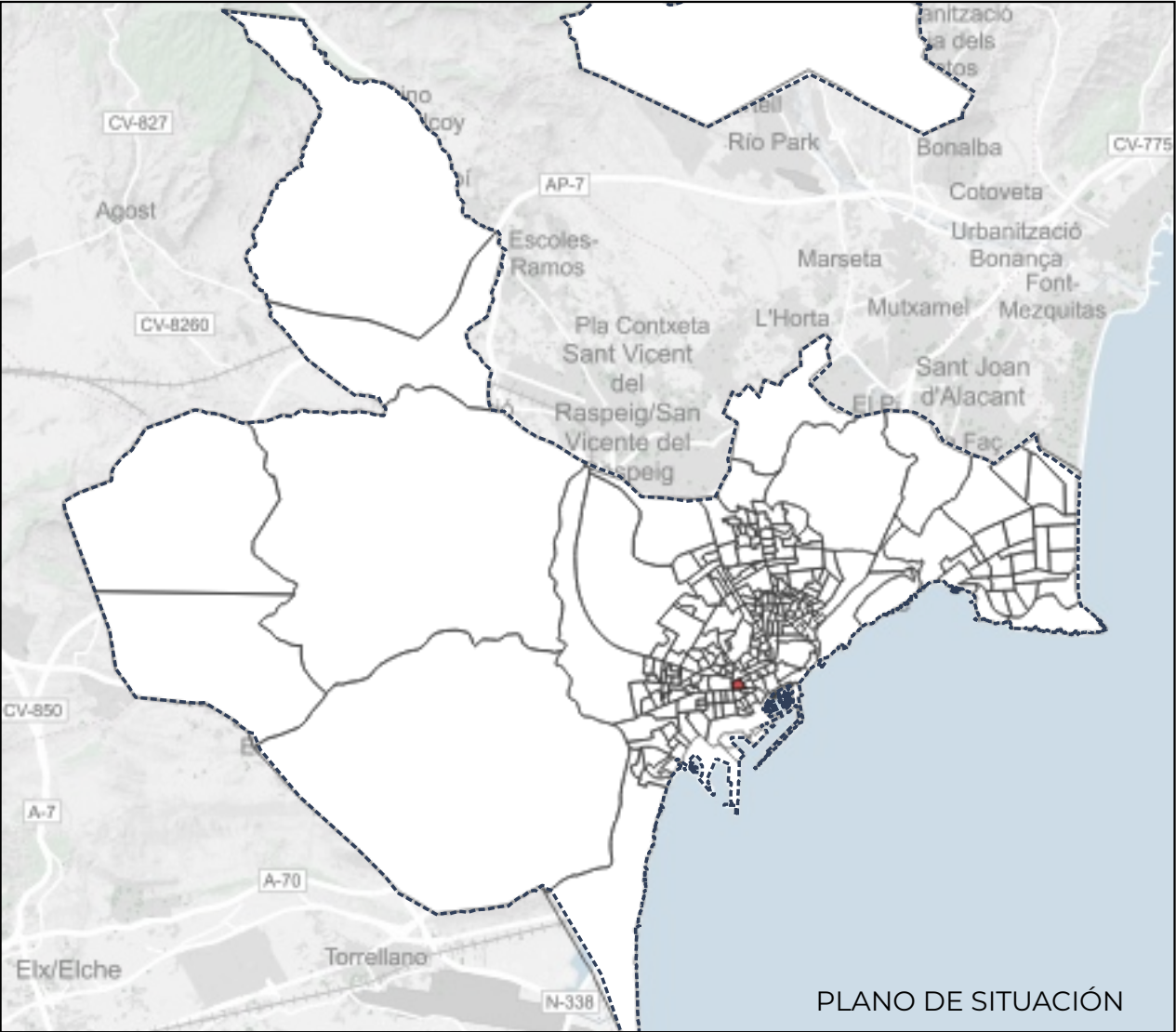
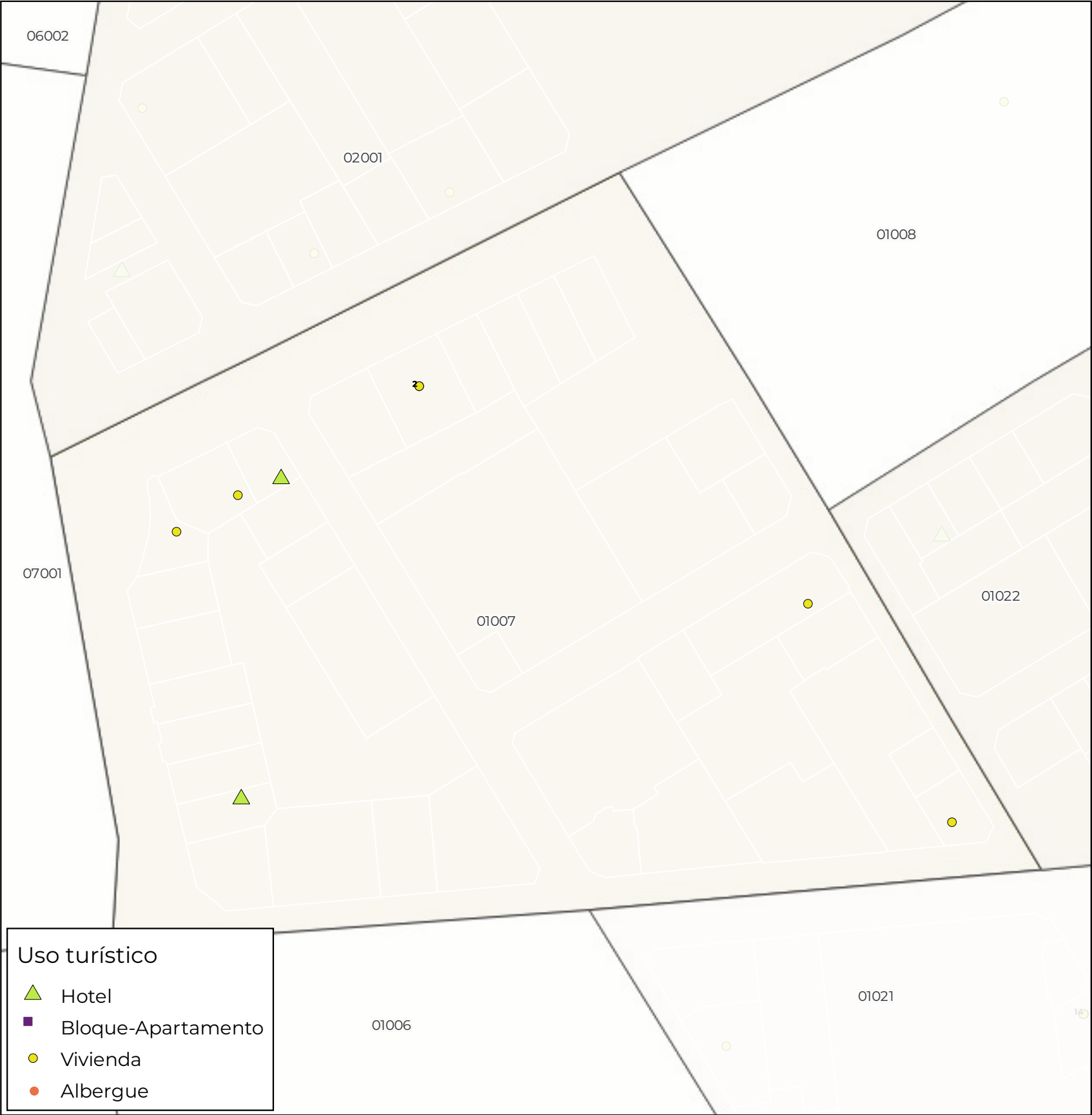
FASE DE PROYECTO
VERSIÓN EXPOSICIÓN AL PÚBLICO

PLANO
**ÍNDICE DE PLAZAS TURÍSTICAS
SECCIÓN CENSAL 0301401006**

TAMA ESTUDIO SLP_CALLE DEL CONDE DE ALTEA, 22_2º_5_46005_VALENCIA_Tel.960 043 395_e_mail_info@tamaestudio.com
Este documento es copia de su original. Su utilización total o parcial, así como cualquier reproducción o cesión a terceros, requerirá la previa autorización expresa, quedando en todo caso prohibida cualquier modificación unilateral del mismo.



EQUIPO REDACTOR
**TERRITORIO
ARQUITECTURA
MEDIO
AMBIENTE
TAMA
ESTUDIO**
FRANCISCO J. ÁVILA FERNÁNDEZ
ARQUITECTO COL. 6322



SECCIÓN CENSAL 0301401007

UNIDAD FUNCIONAL: ENSANCHE-DIPUTACION
BARRIO: ENSANCHE DIPUTACIÓN

HABITANTES: 1.257

PLAZAS DE USO TURÍSTICO

Hoteles	17
Bloques-Apartamentos	0
Viviendas de uso turístico	36
Albergues	0

PLAZAS TURÍSTICAS POR HABITANTE

<0,1
0,1 - 0,186
0,187 - 0,5
0,5 - 1
1 - 2
>2

ÍNDICE DE PLAZAS TURÍSTICAS POR HABITANTE: 0,042

MODIFICACIÓN PUNTUAL Nº 52 DEL PGMO1987 SOBRE LA NUEVA REGULACIÓN DE LOS USOS DE ALOJAMIENTO TURÍSTICO EN LA CIUDAD DE ALICANTE

UBICACIÓN
ALICANTE
PROMOTOR
AYUNTAMIENTO DE ALICANTE- CONCEJALÍA DE URBANISMO

FECHA
DICIEMBRE 2025
ESCALA
VARIAS

SCR: ETRS89 UTM 30N



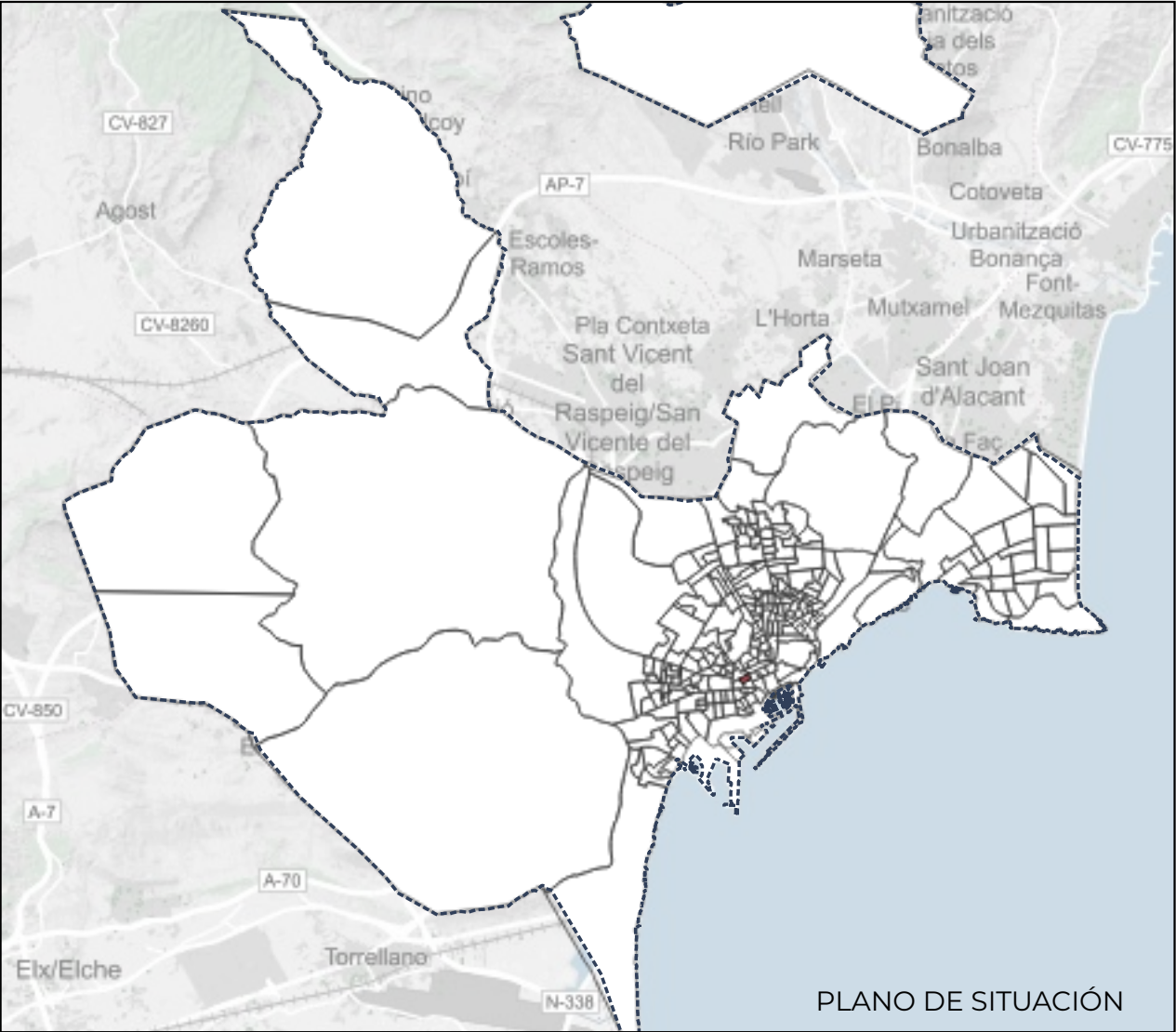
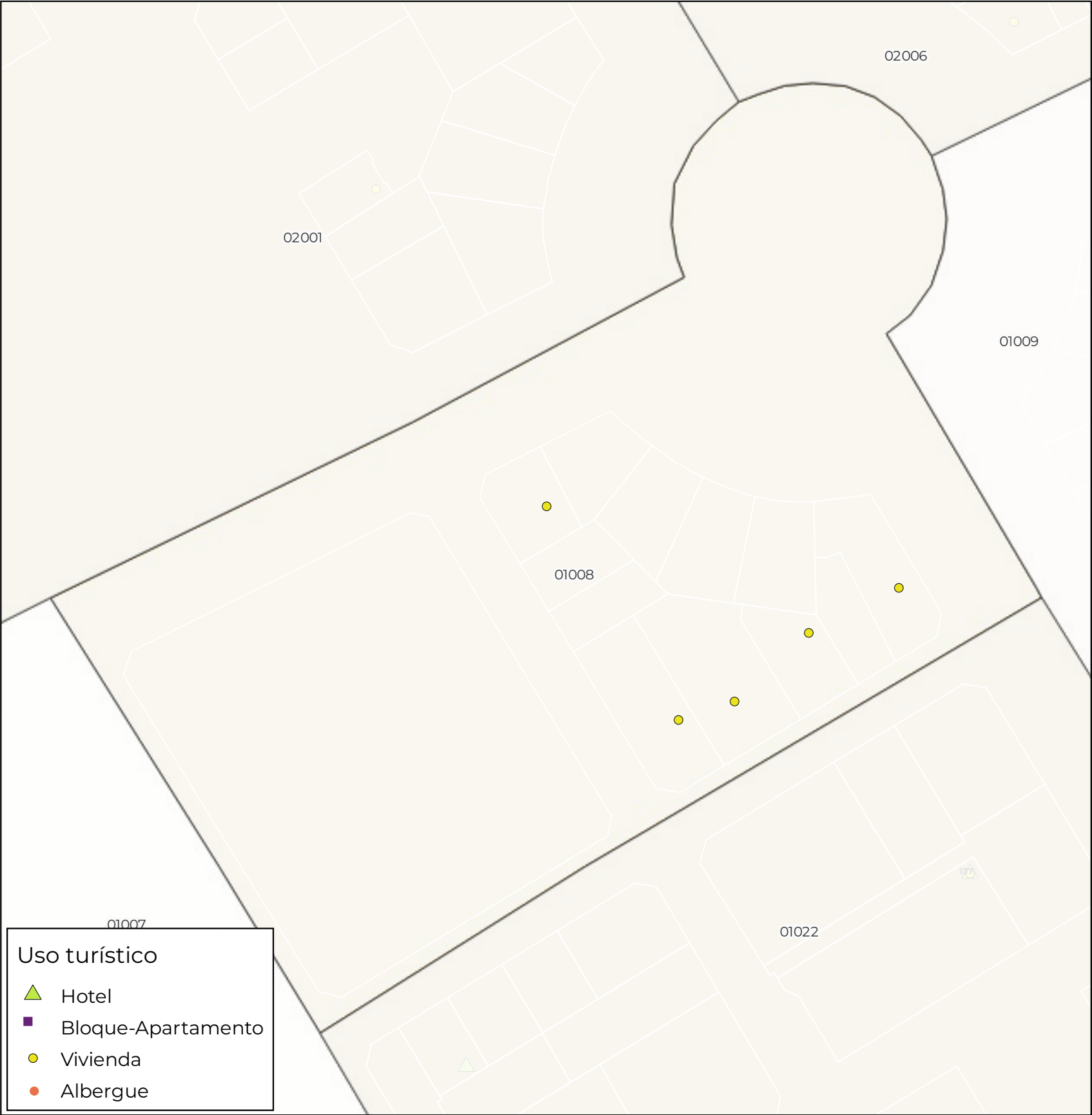
FASE DE PROYECTO
VERSIÓN EXPOSICIÓN AL PÚBLICO

PLANO
ÍNDICE DE PLAZAS TURÍSTICAS
SECCIÓN CENSAL 0301401007

TAMA ESTUDIO SLP_CALLE DEL CONDE DE ALTEA, 22_2º_5_46005_VALENCIA_Tel.960 043 395_e_mail_info@tamaestudio.com



EQUIPO REDACTOR
TERRITORIO
ARQUITECTURA
MEDIO
AMBIENTE
TAMA
ESTUDIO
FRANCISCO J. ÁVILA FERNÁNDEZ
ARQUITECTO COL. 6322



SECCIÓN CENSAL 0301401008

UNIDAD FUNCIONAL: ENSANCHE-DIPUTACION
BARRIO: ENSANCHE DIPUTACIÓN

HABITANTES: 761

PLAZAS DE USO TURÍSTICO

Hoteles	0
Bloques-Apartamentos	0
Viviendas de uso turístico	22
Albergues	0

PLAZAS TURÍSTICAS POR HABITANTE

<0,1
0,1 - 0,186
0,187 - 0,5
0,5 - 1
1 - 2
>2

ÍNDICE DE PLAZAS TURÍSTICAS POR HABITANTE: 0,029

MODIFICACIÓN PUNTUAL Nº 52 DEL PGMO1987 SOBRE LA NUEVA REGULACIÓN DE LOS USOS DE ALOJAMIENTO TURÍSTICO EN LA CIUDAD DE ALICANTE

UBICACIÓN
ALICANTE
PROMOTOR
AYUNTAMIENTO DE ALICANTE- CONCEJALÍA DE URBANISMO

FECHA
DICIEMBRE 2025
ESCALA
VARIAS

SCR: ETRS89 UTM 30N



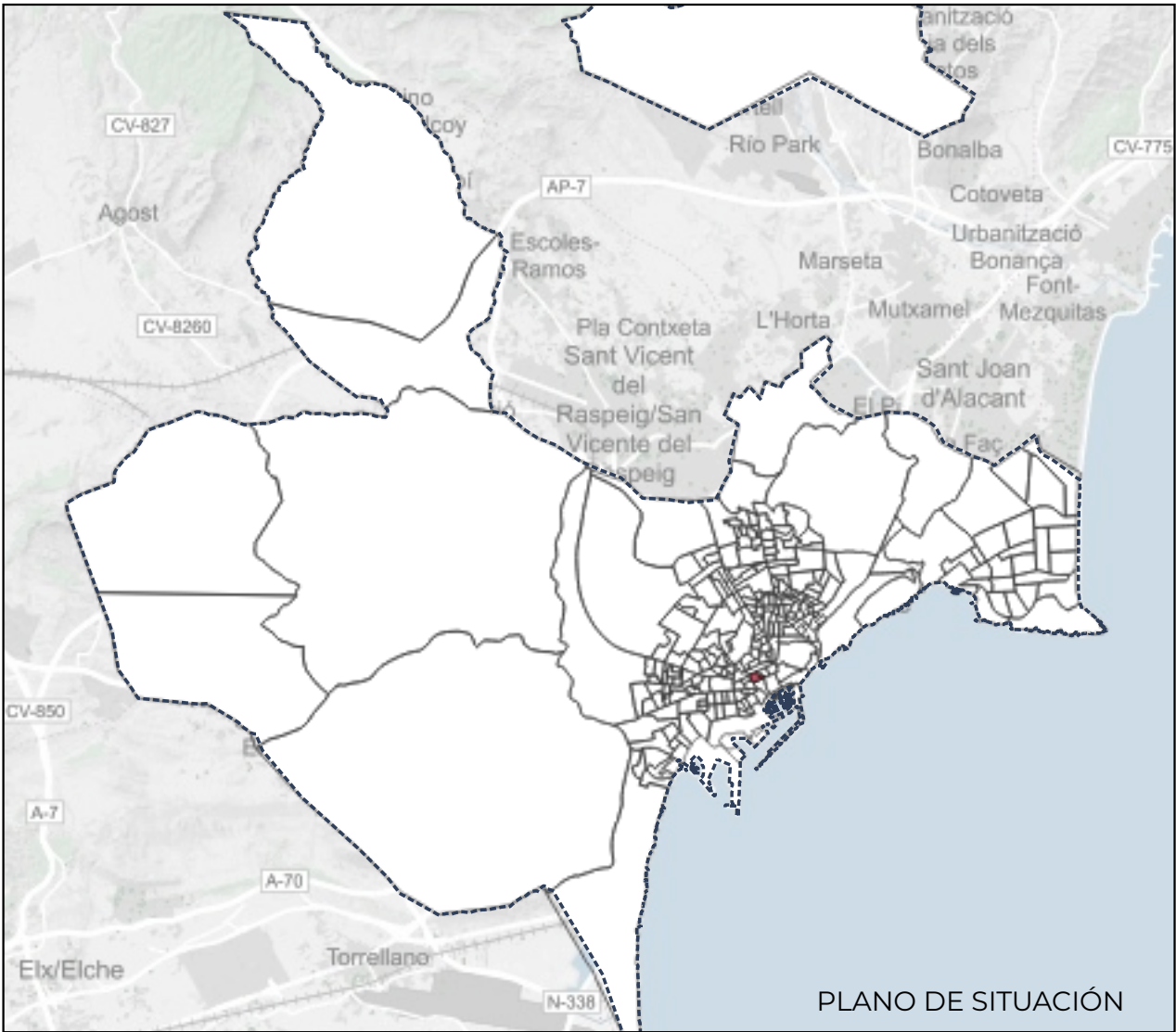
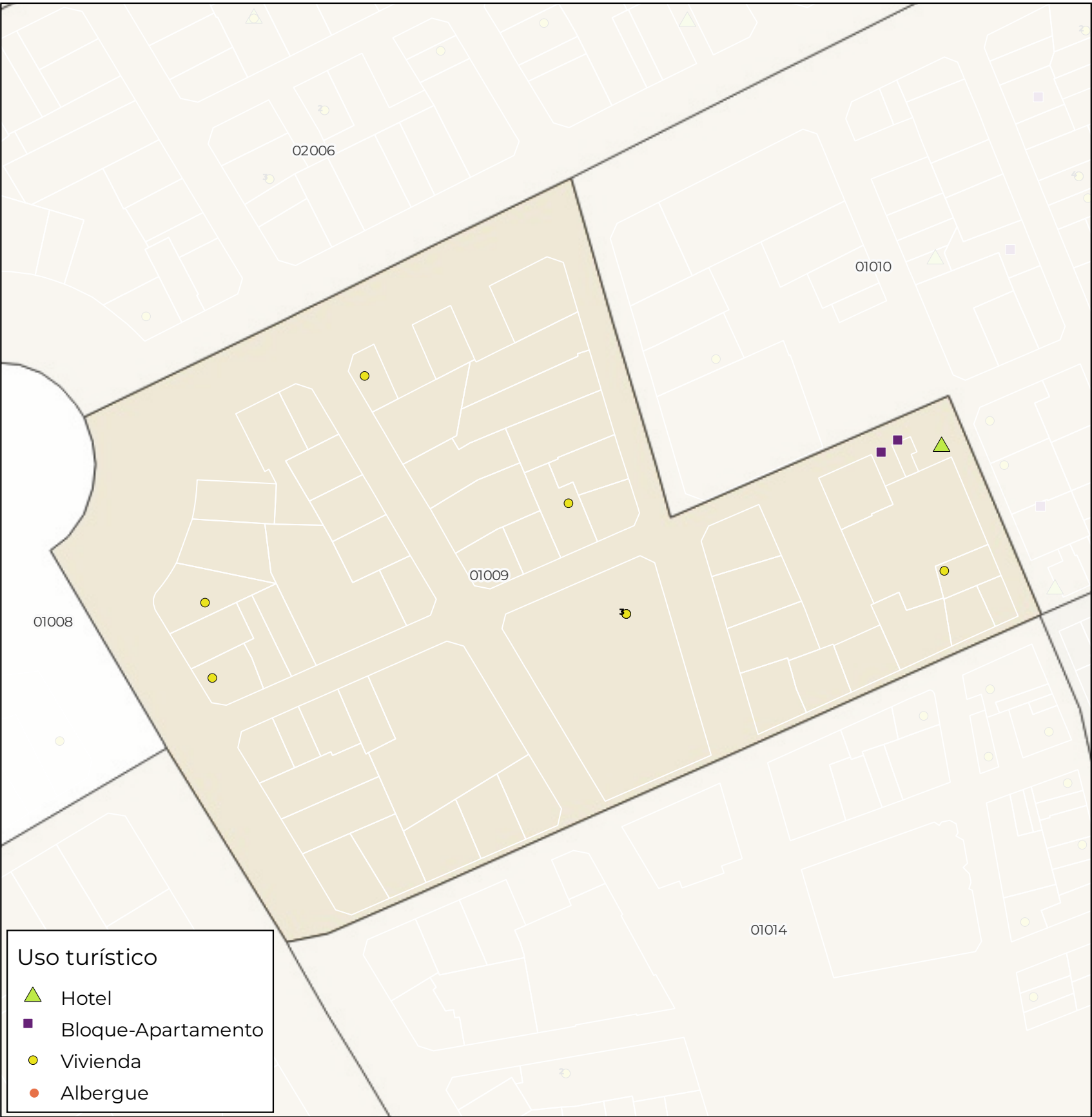
FASE DE PROYECTO
VERSIÓN EXPOSICIÓN AL PÚBLICO

PLANO
ÍNDICE DE PLAZAS TURÍSTICAS
SECCIÓN CENSAL 0301401008

TAMA ESTUDIO SLP_CALLE DEL CONDE DE ALTEA, 22_2º_5_46005_VALENCIA_Tel.960 043 395_e_mail_info@tamaestudio.com



EQUIPO REDACTOR
TERRITORIO
ARQUITECTURA
MEDIO
AMBIENTE
TAMA
ESTUDIO
FRANCISCO J. ÁVILA FERNÁNDEZ
ARQUITECTO COL. 6322



SECCIÓN CENSAL 0301401009

UNIDAD FUNCIONAL: CENTRO
BARRIO: CENTRO

HABITANTES: 798

PLAZAS DE USO TURÍSTICO

Hoteles	42
Bloques-Apartamentos	14
Viviendas de uso turístico	42
Albergues	0

PLAZAS TURÍSTICAS POR HABITANTE

<0,1
0,1 - 0,186
0,187 - 0,5
0,5 - 1
1 - 2
>2

ÍNDICE DE PLAZAS TURÍSTICAS POR HABITANTE: 0,123

MODIFICACIÓN PUNTUAL Nº 52 DEL PGMO1987 SOBRE LA NUEVA REGULACIÓN DE LOS USOS DE ALOJAMIENTO TURÍSTICO EN LA CIUDAD DE ALICANTE

UBICACIÓN
ALICANTE
PROMOTOR
AYUNTAMIENTO DE ALICANTE- CONCEJALÍA DE URBANISMO

FECHA
DICIEMBRE 2025
ESCALA
VARIAS

SCR: ETRS89 UTM 30N



FASE DE PROYECTO
VERSIÓN EXPOSICIÓN AL PÚBLICO

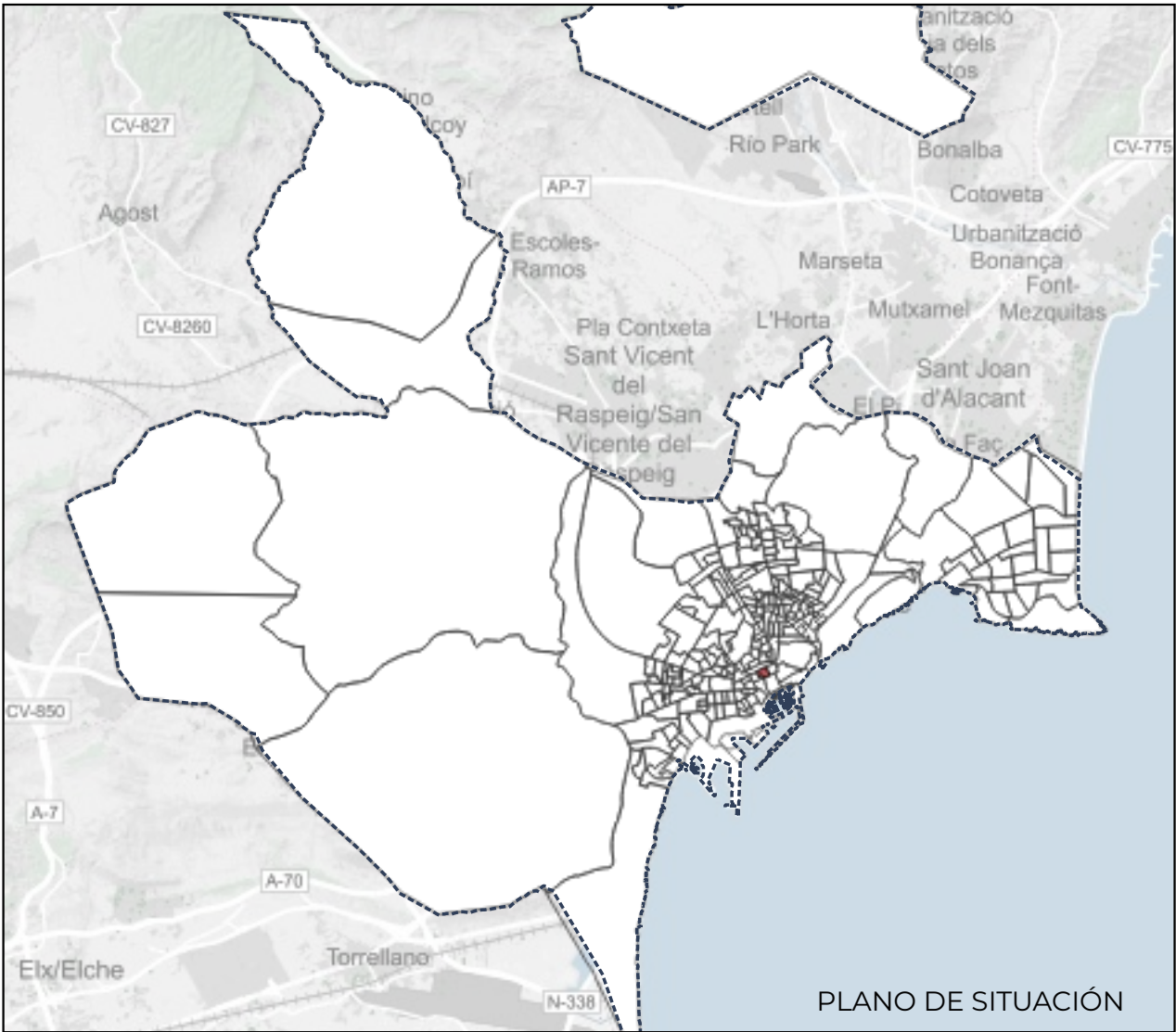
PLANO
ÍNDICE DE PLAZAS TURÍSTICAS
SECCIÓN CENSAL 0301401009

TAMA ESTUDIO SLP_CALLE DEL CONDE DE ALTEA, 22_2º_5_46005_VALENCIA_Tel.960 043 395_e_mail_info@tamaestudio.com

Este documento es copia de su original. Su utilización total o parcial, así como cualquier reproducción o cesión a terceros, requerirá la previa autorización expresa, quedando en todo caso prohibida cualquier modificación unilateral del mismo.



EQUIPO REDACTOR
TERRITORIO
ARQUITECTURA
MEDIO
AMBIENTE
TAMA
ESTUDIO
FRANCISCO J. ÁVILA FERNÁNDEZ
ARQUITECTO COL. 6322



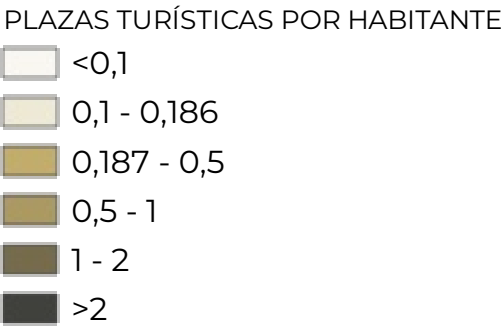
SECCIÓN CENSAL 0301401010

UNIDAD FUNCIONAL: CENTRO
BARRIO: CENTRO

HABITANTES: 984

PLAZAS DE USO TURÍSTICO

Hoteles	62
Bloques-Apartamentos	229
Viviendas de uso turístico	142
Albergues	0



ÍNDICE DE PLAZAS TURÍSTICAS POR HABITANTE: 0,440

MODIFICACIÓN PUNTUAL Nº 52 DEL PGMO1987 SOBRE LA NUEVA REGULACIÓN DE LOS USOS DE ALOJAMIENTO TURÍSTICO EN LA CIUDAD DE ALICANTE

UBICACIÓN
ALICANTE
PROMOTOR
AYUNTAMIENTO DE ALICANTE- CONCEJALÍA DE URBANISMO

FECHA
DICIEMBRE 2025
ESCALA
VARIAS

SCR: ETRS89 UTM 30N



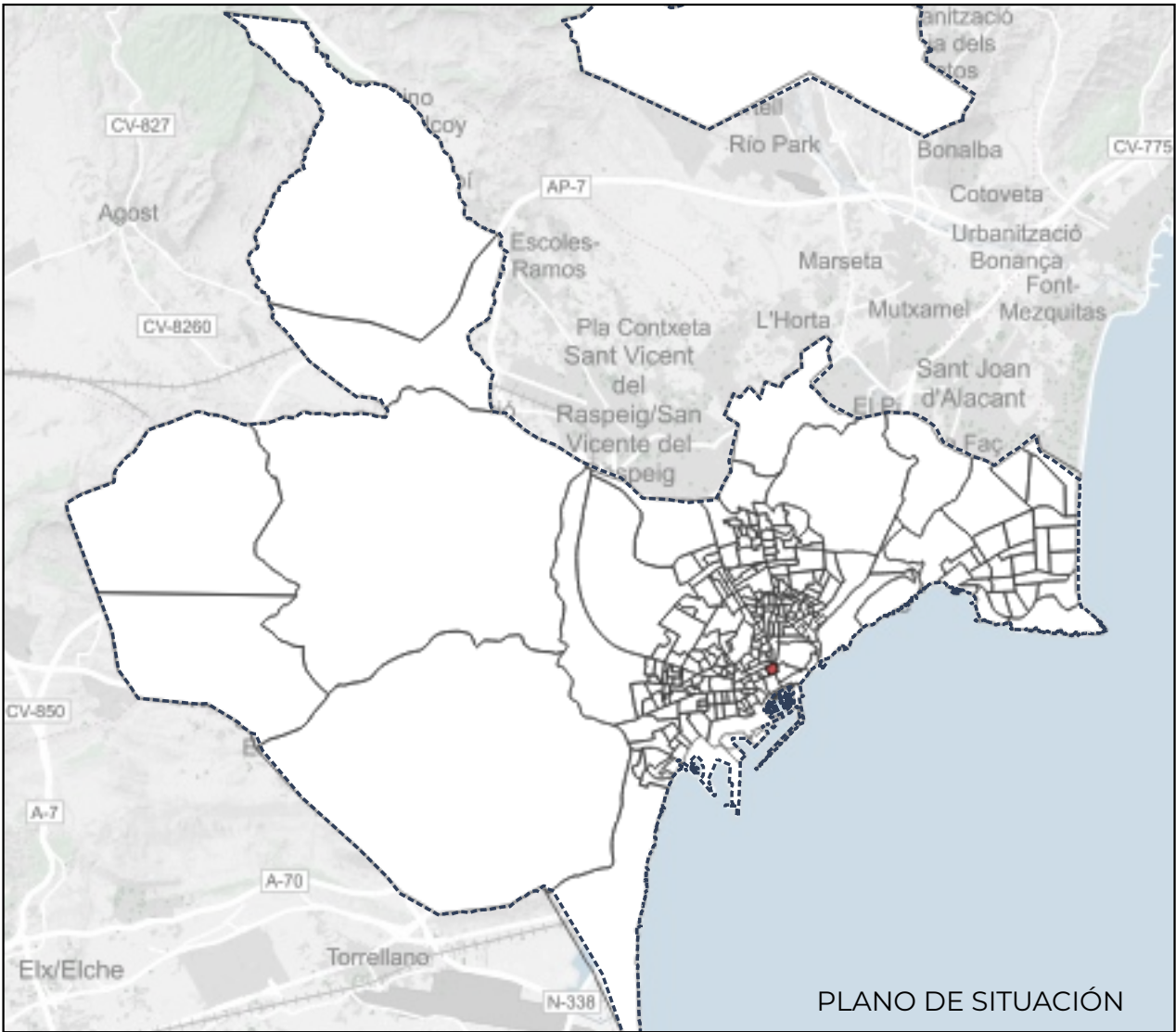
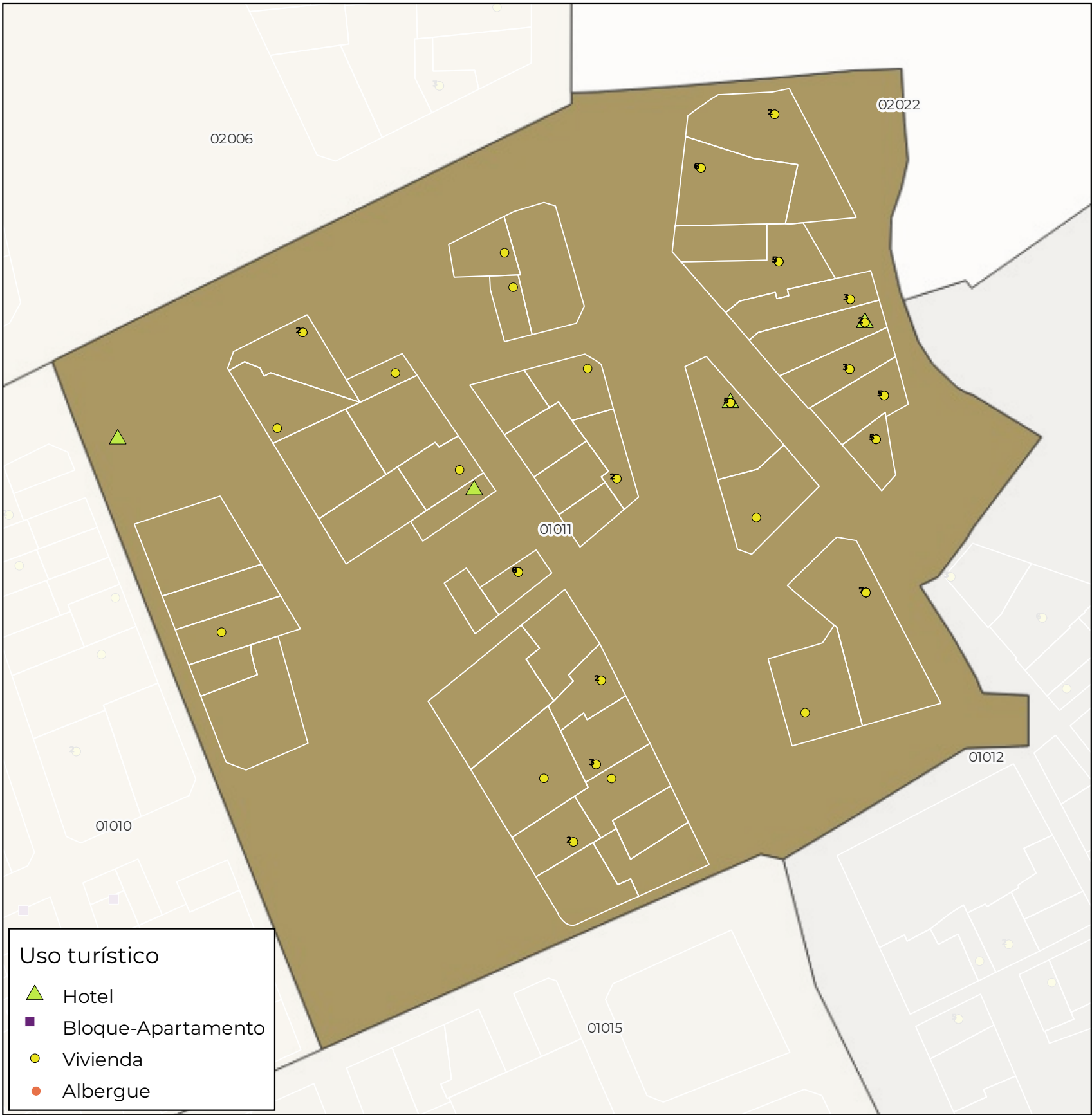
FASE DE PROYECTO
VERSIÓN EXPOSICIÓN AL PÚBLICO

PLANO
ÍNDICE DE PLAZAS TURÍSTICAS
SECCIÓN CENSAL 0301401010

TAMA ESTUDIO SLP_CALLE DEL CONDE DE ALTEA, 22_2º_5_46005_VALENCIA_Tel.960 043 395_e_mail_info@tamaestudio.com
Este documento es copia de su original. Su utilización total o parcial, así como cualquier reproducción o cesión a terceros, requerirá la previa autorización expresa, quedando en todo caso prohibida cualquier modificación unilateral del mismo.



EQUIPO REDACTOR
TERRITORIO ARQUITECTURA MEDIO AMBIENTE TAMA ESTUDIO
FRANCISCO J. ÁVILA FERNÁNDEZ
ARQUITECTO COL. 6322



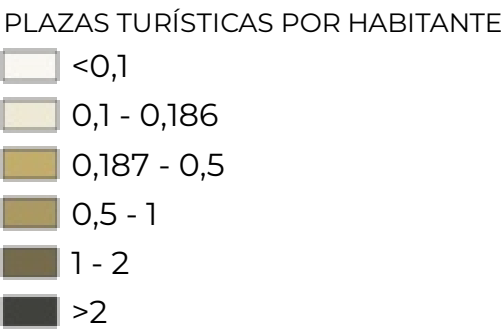
SECCIÓN CENSAL 0301401011

UNIDAD FUNCIONAL: CENTRO
BARRIO: CENTRO

HABITANTES: 1.089

PLAZAS DE USO TURÍSTICO

Hoteles	526
Bloques-Apartamentos	0
Viviendas de uso turístico	316
Albergues	0



ÍNDICE DE PLAZAS TURÍSTICAS POR HABITANTE: 0,773

MODIFICACIÓN PUNTUAL Nº 52 DEL PGMO1987 SOBRE LA NUEVA REGULACIÓN DE LOS USOS DE ALOJAMIENTO TURÍSTICO EN LA CIUDAD DE ALICANTE

UBICACIÓN
ALICANTE
PROMOTOR
AYUNTAMIENTO DE ALICANTE- CONCEJALÍA DE URBANISMO

FECHA
DICIEMBRE 2025
ESCALA
VARIAS

SCR: ETRS89 UTM 30N



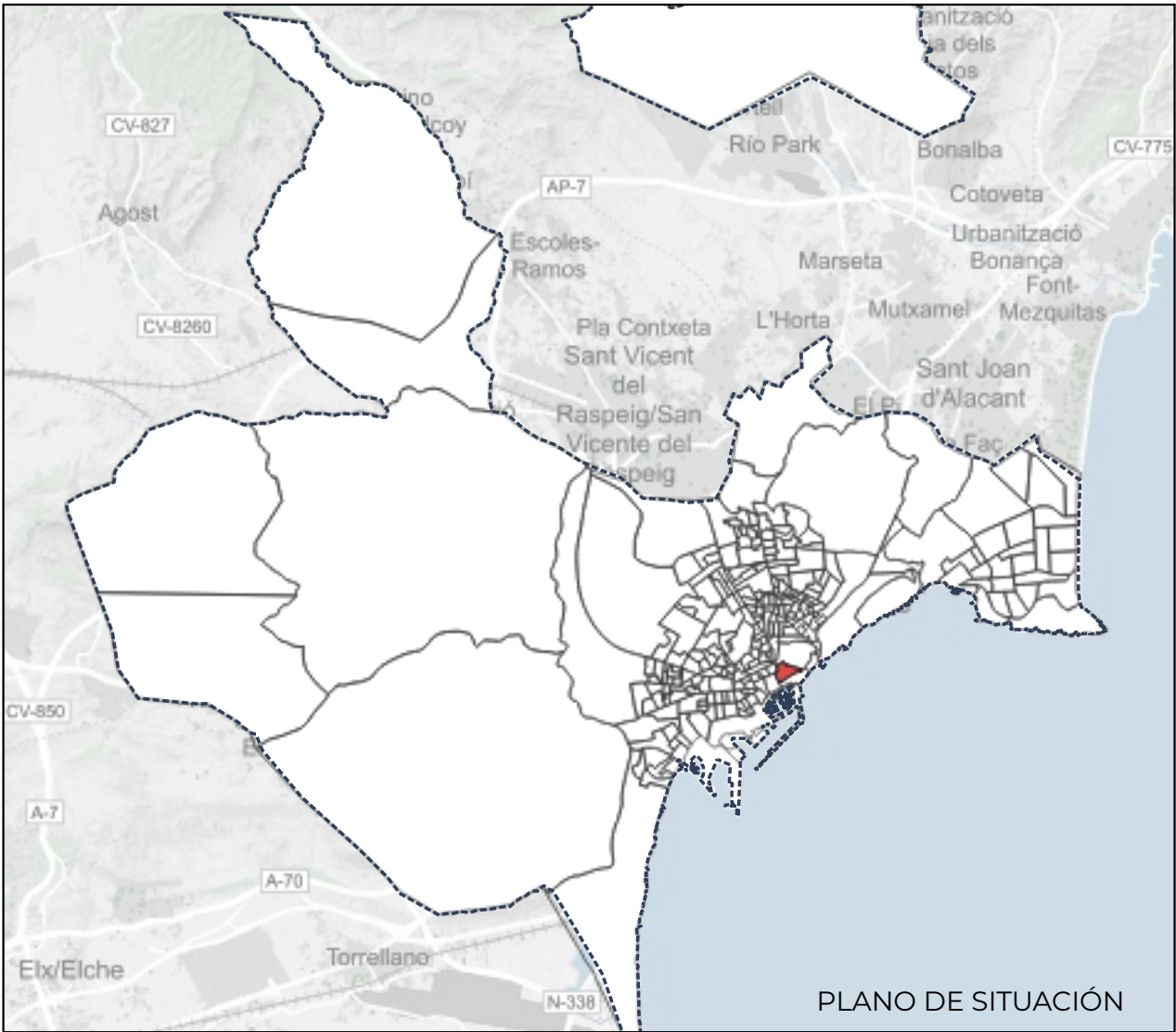
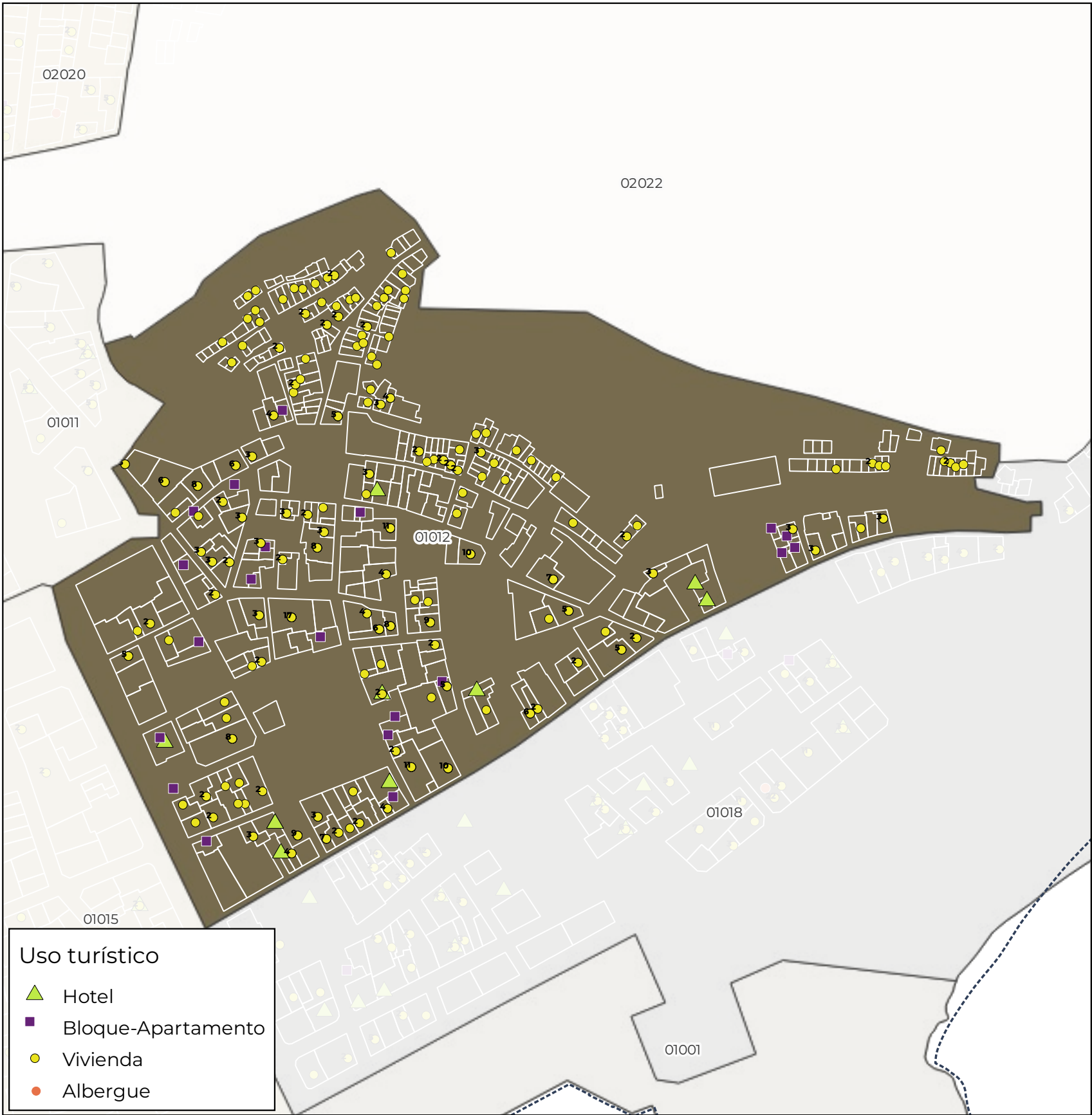
FASE DE PROYECTO
VERSIÓN EXPOSICIÓN AL PÚBLICO

PLANO
**ÍNDICE DE PLAZAS TURÍSTICAS
SECCIÓN CENSAL 0301401011**

TAMA ESTUDIO SLP_CALLE DEL CONDE DE ALTEA, 22_2º_5_46005_VALENCIA_Tel.960 043 395_e_mail_info@tamaestudio.com
Este documento es copia de su original. Su utilización total o parcial, así como cualquier reproducción o cesión a terceros, requerirá la previa autorización expresa, quedando en todo caso prohibida cualquier modificación unilateral del mismo.



EQUIPO REDACTOR
**TERRITORIO
ARQUITECTURA
MEDIO
AMBIENTE
TAMA
ESTUDIO**
FRANCISCO J. ÁVILA FERNÁNDEZ
ARQUITECTO COL. 6322



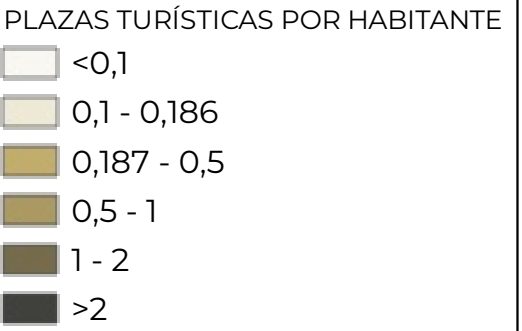
SECCIÓN CENSAL 0301401012

UNIDAD FUNCIONAL: CENTRO
BARRIO: CASCO ANTIGUO-SANTA CRUZ-AYTO

HABITANTES: 1.451

PLAZAS DE USO TURÍSTICO

Hoteles	233
Bloques-Apartamentos	410
Viviendas de uso turístico	1.326
Albergues	0



ÍNDICE DE PLAZAS TURÍSTICAS POR HABITANTE: 1,357

MODIFICACIÓN PUNTUAL Nº 52 DEL PGMO1987 SOBRE LA NUEVA REGULACIÓN DE LOS USOS DE ALOJAMIENTO TURÍSTICO EN LA CIUDAD DE ALICANTE

UBICACIÓN
ALICANTE
PROMOTOR
AYUNTAMIENTO DE ALICANTE- CONCEJALÍA DE URBANISMO

FECHA
DICIEMBRE 2025
ESCALA
VARIAS

SCR: ETRS89 UTM 30N



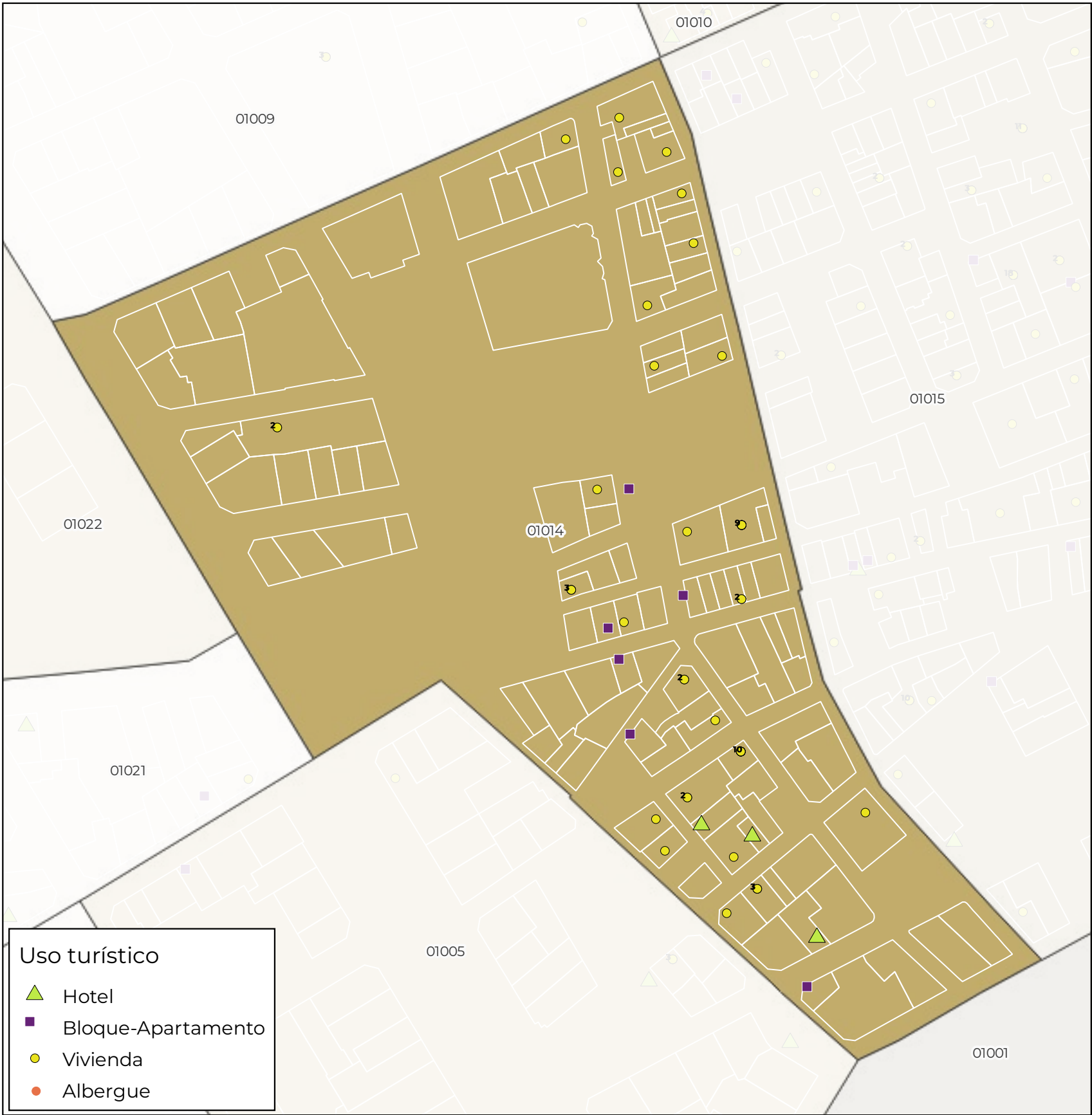
FASE DE PROYECTO
VERSIÓN EXPOSICIÓN AL PÚBLICO

PLANO
ÍNDICE DE PLAZAS TURÍSTICAS
SECCIÓN CENSAL 0301401012

TAMA ESTUDIO SLP_CALLE DEL CONDE DE ALTEA, 22_2º_5_46005_VALENCIA_Tel.960 043 395_e_mail_info@tamaestudio.com
Este documento es copia de su original. Su utilización total o parcial, así como cualquier reproducción o cesión a terceros, requerirá la previa autorización expresa, quedando en todo caso prohibida cualquier modificación unilateral del mismo.

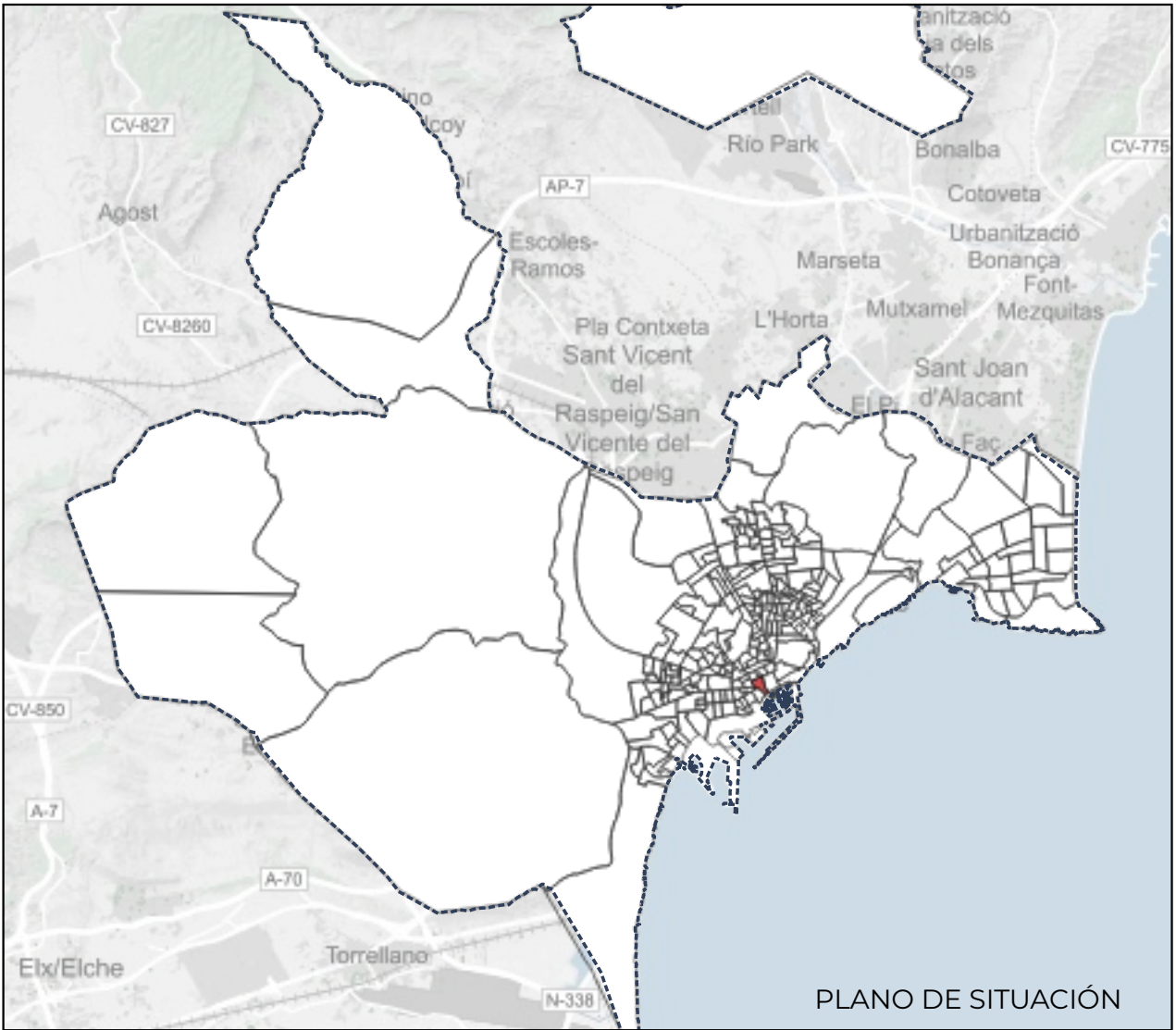


EQUIPO REDACTOR
**TERRITORIO
ARQUITECTURA
MEDIO
AMBIENTE
TAMA
ESTUDIO**
FRANCISCO J. ÁVILA FERNÁNDEZ
ARQUITECTO COL. 6322



Uso turístico

- Hotel
- Bloque-Apartamento
- Vivienda
- Albergue



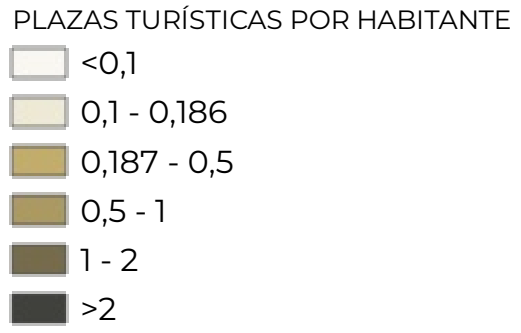
SECCIÓN CENSAL 0301401014

UNIDAD FUNCIONAL: CENTRO
BARRIO: CENTRO

HABITANTES: 1.150

PLAZAS DE USO TURÍSTICO

Hoteles	49
Bloques-Apartamentos	162
Viviendas de uso turístico	212
Albergues	0



ÍNDICE DE PLAZAS TURÍSTICAS POR HABITANTE: 0,368

MODIFICACIÓN PUNTUAL Nº 52 DEL PGMO1987 SOBRE LA NUEVA REGULACIÓN DE LOS USOS DE ALOJAMIENTO TURÍSTICO EN LA CIUDAD DE ALICANTE

UBICACIÓN
ALICANTE
PROMOTOR
AYUNTAMIENTO DE ALICANTE- CONCEJALÍA DE URBANISMO

FECHA
DICIEMBRE 2025
ESCALA
VARIAS

SCR: ETRS89 UTM 30N



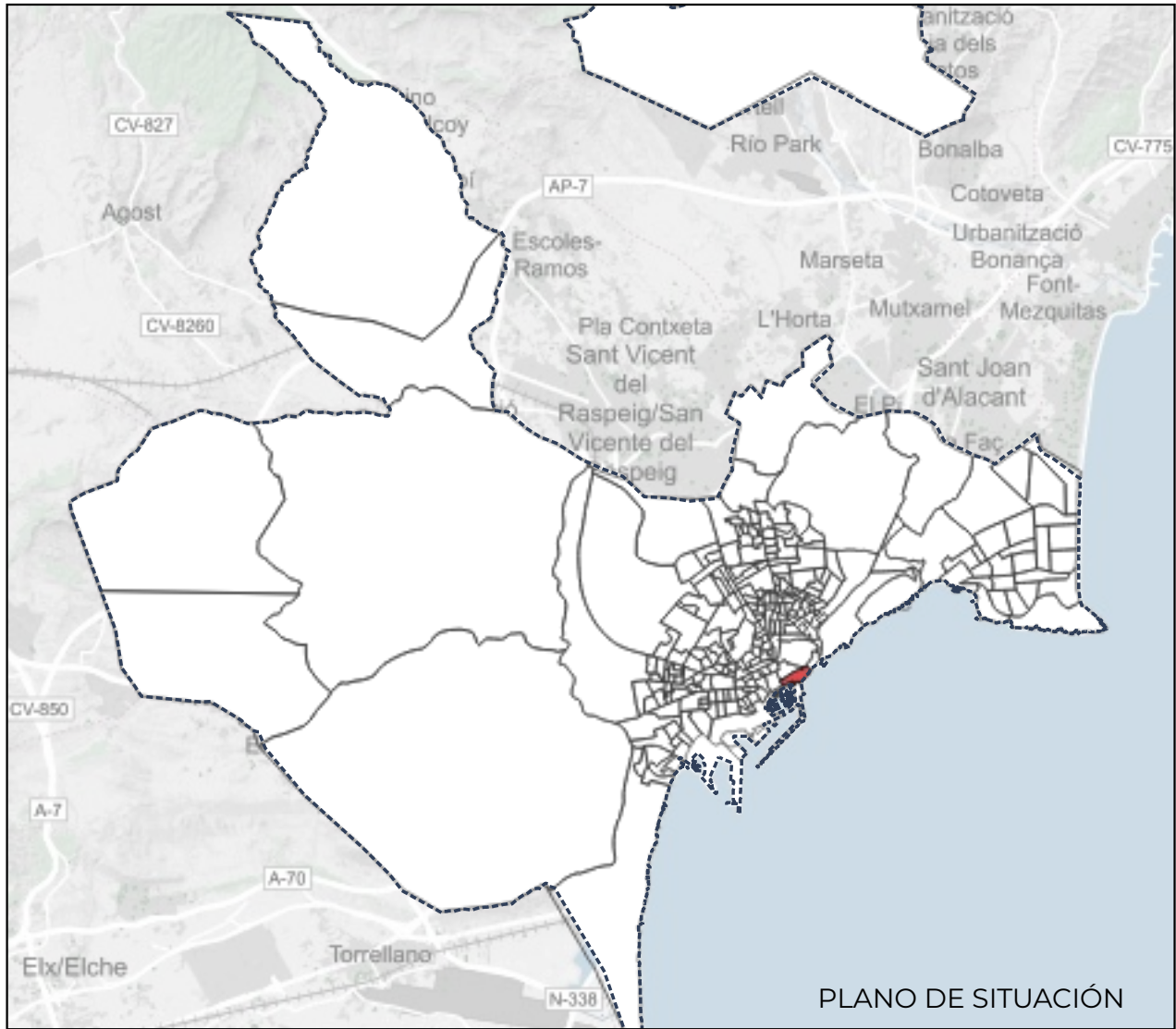
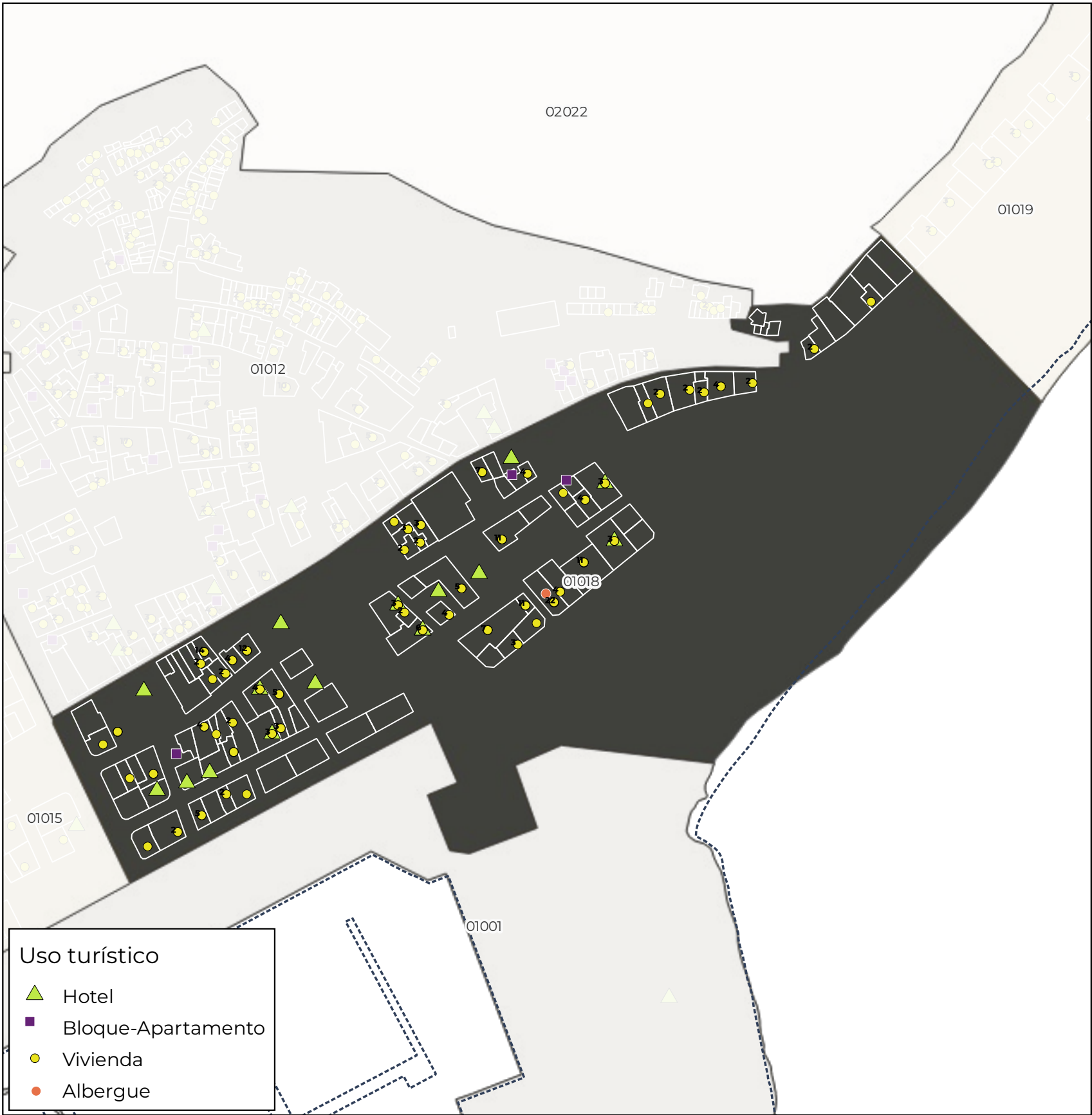
FASE DE PROYECTO
VERSIÓN EXPOSICIÓN AL PÚBLICO

PLANO
ÍNDICE DE PLAZAS TURÍSTICAS
SECCIÓN CENSAL 0301401014

TAMA ESTUDIO SLP_CALLE DEL CONDE DE ALTEA, 22_2º_5_46005_VALENCIA_Tel.960 043 395_e_mail_info@tamaestudio.com
Este documento es copia de su original. Su utilización total o parcial, así como cualquier reproducción o cesión a terceros, requerirá la previa autorización expresa, quedando en todo caso prohibida cualquier modificación unilateral del mismo.



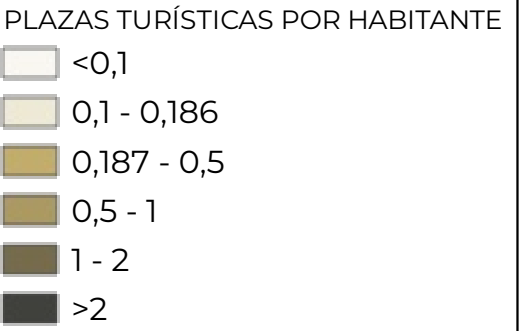
EQUIPO REDACTOR
TERRITORIO
ARQUITECTURA
MEDIO
AMBIENTE
TAMA
ESTUDIO
FRANCISCO J. ÁVILA FERNÁNDEZ
ARQUITECTO COL. 6322



SECCIÓN CENSAL 0301401018

UNIDAD FUNCIONAL: CENTRO
BARRIO: CASCO ANTIGUO-SANTA CRUZ-AYTO
HABITANTES: 856

PLAZAS DE USO TURÍSTICO	
Hoteles	775
Bloques-Apartamentos	73
Viviendas de uso turístico	951
Albergues	40



ÍNDICE DE PLAZAS TURÍSTICAS POR HABITANTE: 2,148

MODIFICACIÓN PUNTUAL Nº 52 DEL PGMO1987 SOBRE LA NUEVA REGULACIÓN DE LOS USOS DE ALOJAMIENTO TURÍSTICO EN LA CIUDAD DE ALICANTE

UBICACIÓN
ALICANTE
PROMOTOR
AYUNTAMIENTO DE ALICANTE- CONCEJALÍA DE URBANISMO

FECHA
DICIEMBRE 2025
ESCALA
VARIAS

SCR: ETRS89 UTM 30N



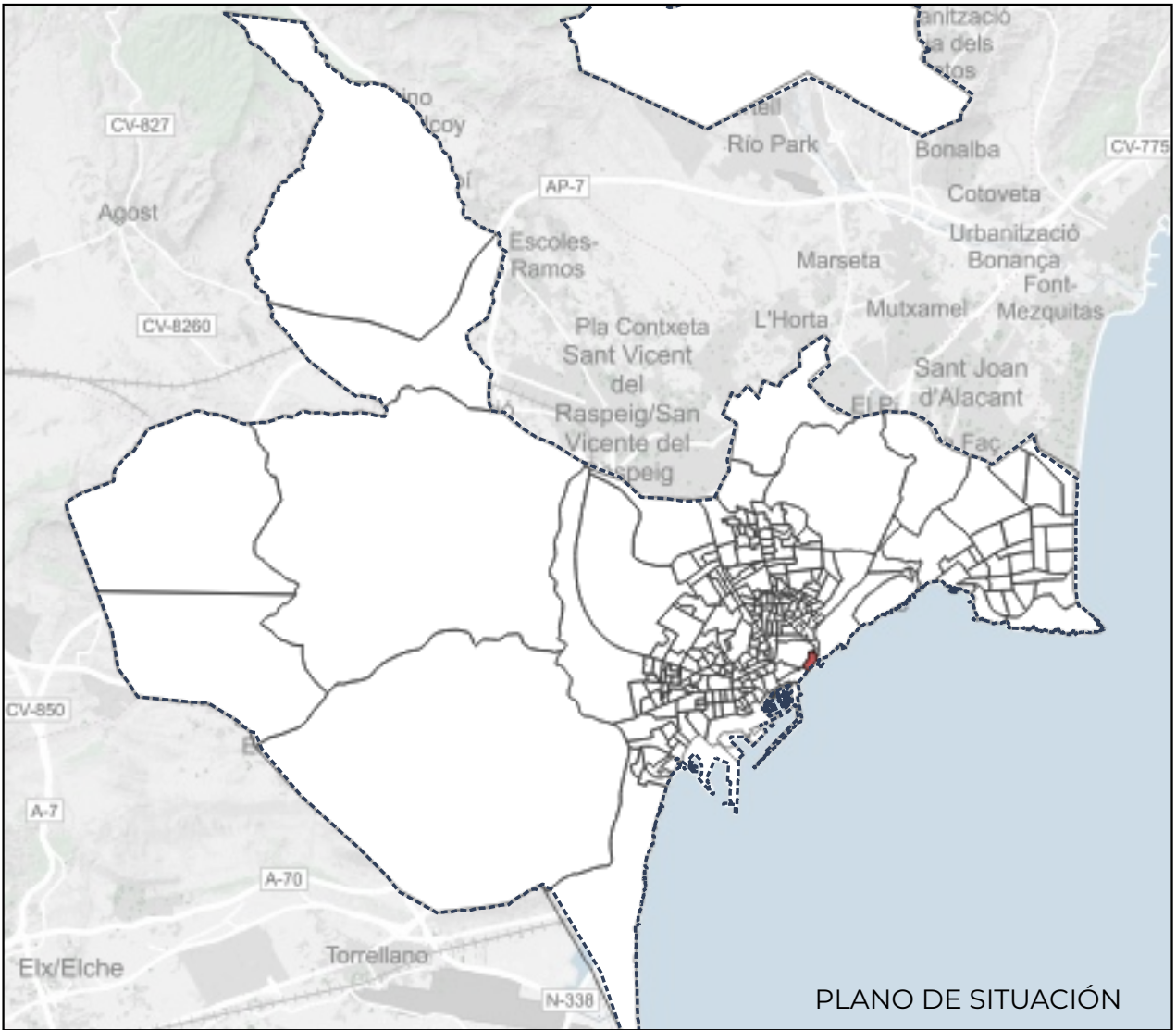
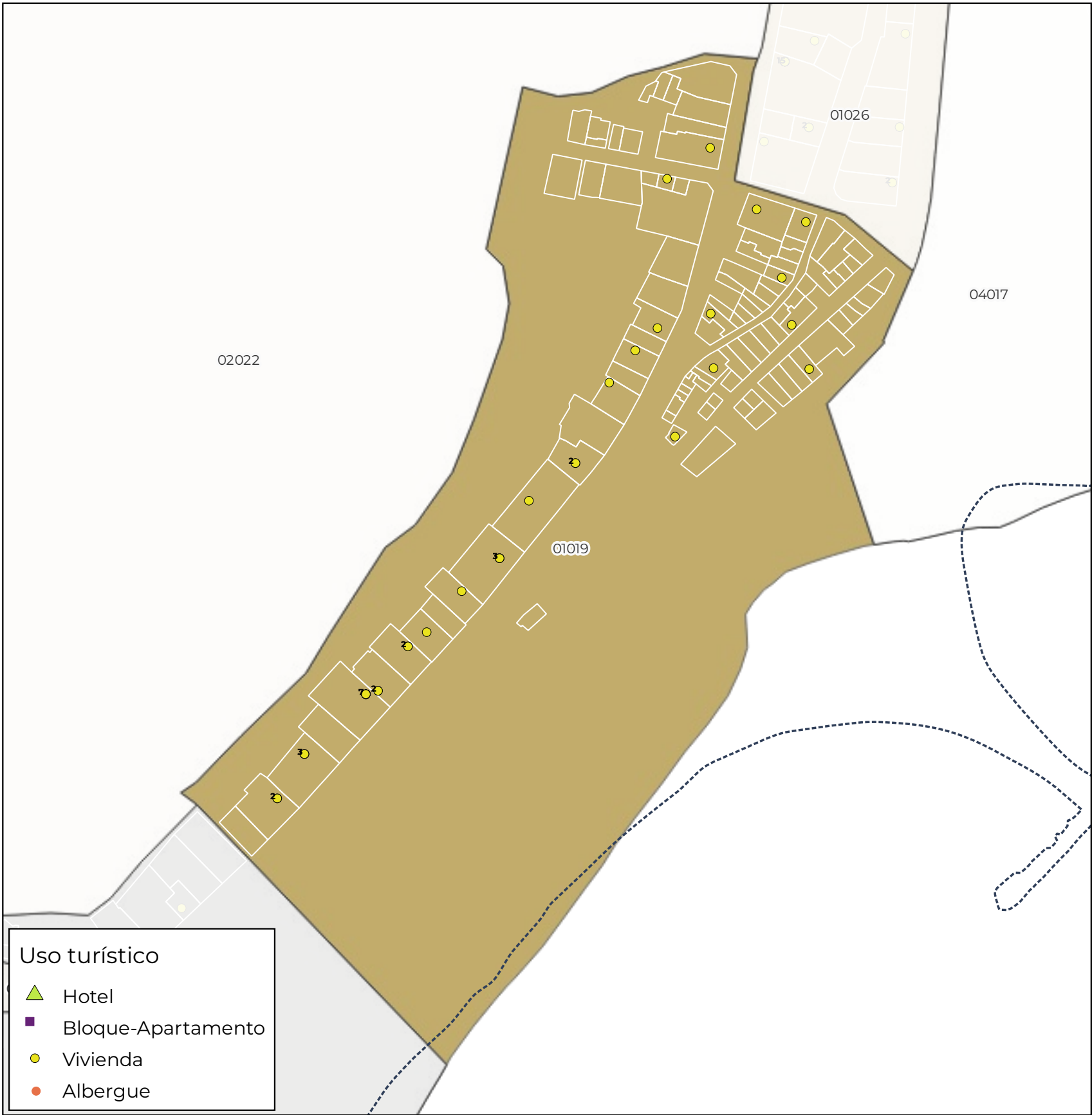
FASE DE PROYECTO
VERSIÓN EXPOSICIÓN AL PÚBLICO

PLANO
ÍNDICE DE PLAZAS TURÍSTICAS
SECCIÓN CENSAL 0301401018

TAMA ESTUDIO SLP_CALLE DEL CONDE DE ALTEA, 22_2º_5_46005_VALENCIA_Tel.960 043 395_e_mail_info@tamaestudio.com
Este documento es copia de su original. Su utilización total o parcial, así como cualquier reproducción o cesión a terceros, requerirá la previa autorización expresa, quedando en todo caso prohibida cualquier modificación unilateral del mismo.



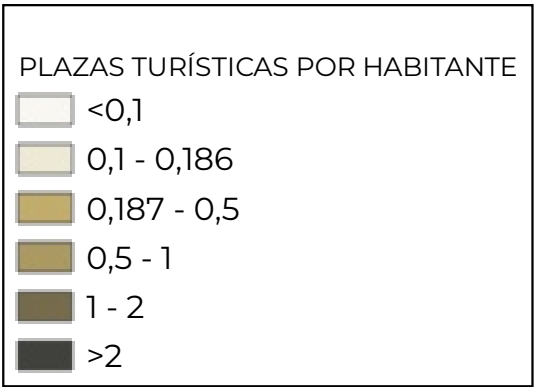
EQUIPO REDACTOR
TERRITORIO
ARQUITECTURA
MEDIO
AMBIENTE
TAMA
ESTUDIO
FRANCISCO J. ÁVILA FERNÁNDEZ
ARQUITECTO COL. 6322



SECCIÓN CENSAL 0301401019

UNIDAD FUNCIONAL: CENTRO
BARRIO: RAVAL ROIG-VIRGEN DEL SOCORRO
HABITANTES: 757

PLAZAS DE USO TURÍSTICO	
Hoteles	0
Bloques-Apartamentos	0
Viviendas de uso turístico	151
Albergues	0



ÍNDICE DE PLAZAS TURÍSTICAS POR HABITANTE: 0,199

MODIFICACIÓN PUNTUAL Nº 52 DEL PGMO1987 SOBRE LA NUEVA REGULACIÓN DE LOS USOS DE ALOJAMIENTO TURÍSTICO EN LA CIUDAD DE ALICANTE

UBICACIÓN	FECHA
ALICANTE	DICIEMBRE 2025
PROMOTOR	ESCALA
AYUNTAMIENTO DE ALICANTE- CONCEJALÍA DE URBANISMO	VARIAS

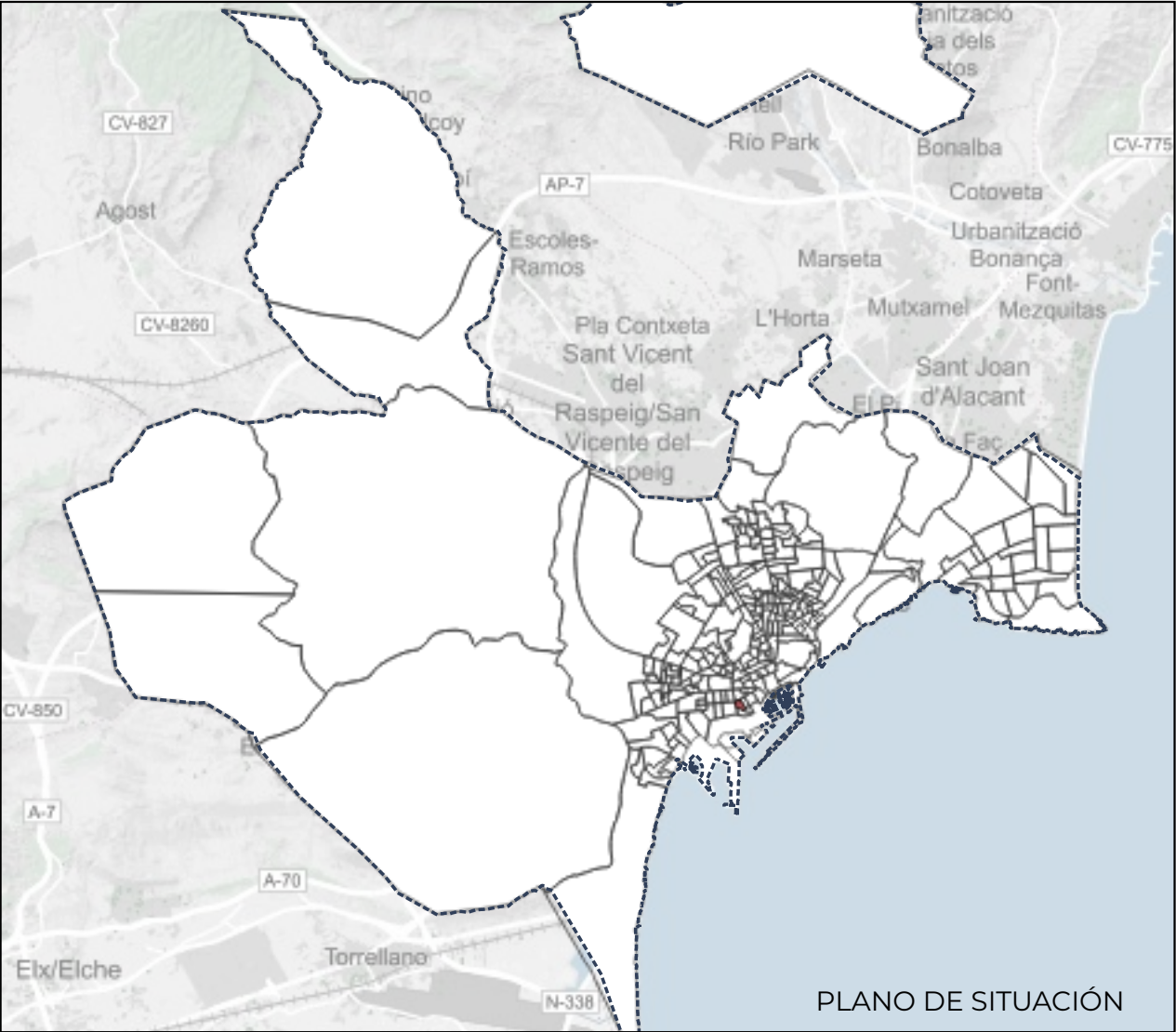
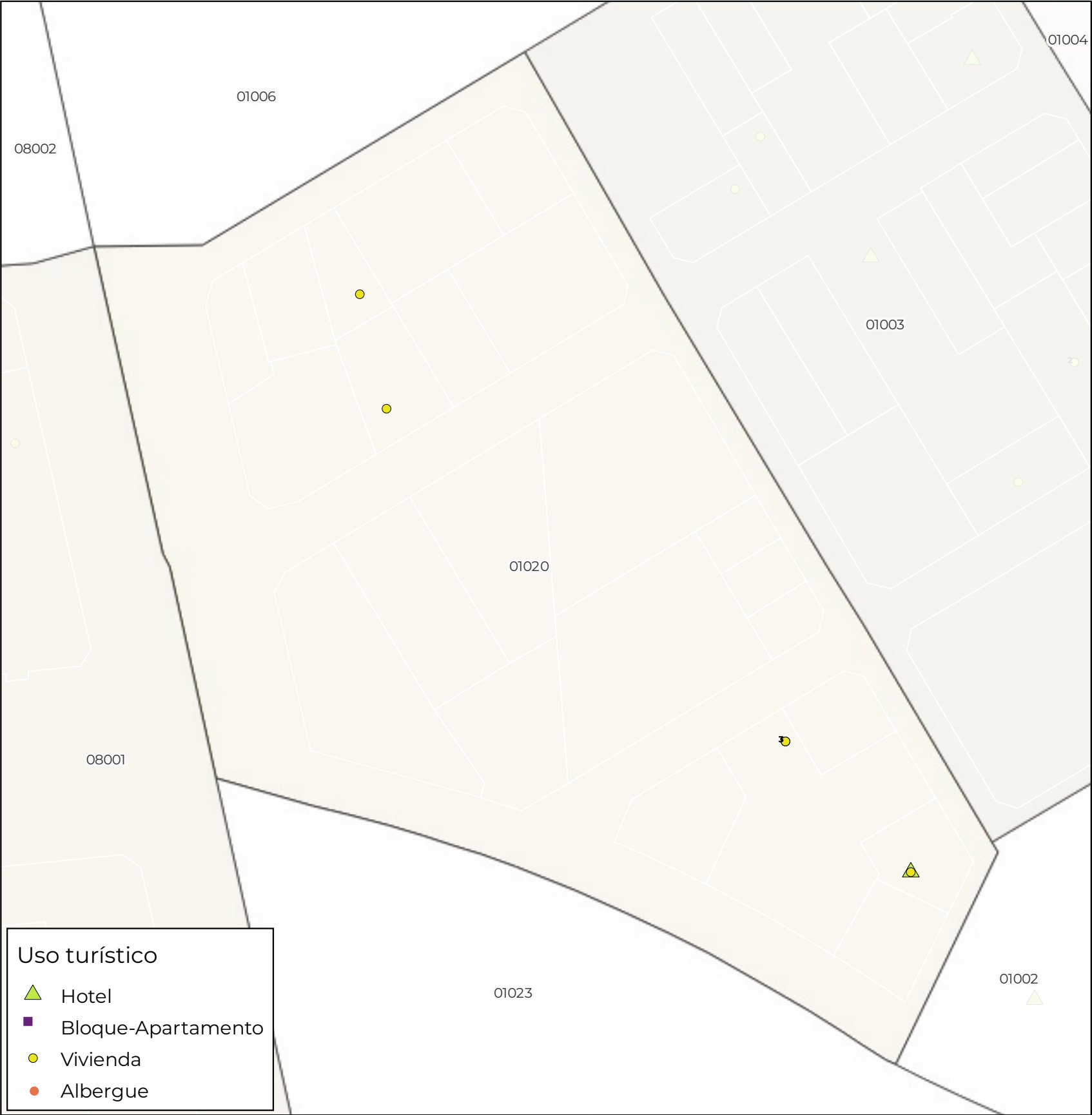
SCR: ETRS89 UTM 30N

FASE DE PROYECTO
VERSIÓN EXPOSICIÓN AL PÚBLICO

PLANO
ÍNDICE DE PLAZAS TURÍSTICAS
SECCIÓN CENSAL 0301401019



EQUIPO REDACTOR
**TERRITORIO
ARQUITECTURA
MEDIO
AMBIENTE
TAMA
ESTUDIO**
FRANCISCO J. ÁVILA FERNÁNDEZ
ARQUITECTO COL. 6322



SECCIÓN CENSAL 0301401020

UNIDAD FUNCIONAL: ENSANCHE-DIPUTACION
BARRIO: ENSANCHE DIPUTACIÓN

HABITANTES: 1.038

PLAZAS DE USO TURÍSTICO

Hoteles	11
Bloques-Apartamentos	0
Viviendas de uso turístico	27
Albergues	0

PLAZAS TURÍSTICAS POR HABITANTE

<0,1
0,1 - 0,186
0,187 - 0,5
0,5 - 1
1 - 2
>2

ÍNDICE DE PLAZAS TURÍSTICAS POR HABITANTE: 0,037

MODIFICACIÓN PUNTUAL Nº 52 DEL PGMO1987 SOBRE LA NUEVA REGULACIÓN DE LOS USOS DE ALOJAMIENTO TURÍSTICO EN LA CIUDAD DE ALICANTE

UBICACIÓN
ALICANTE
PROMOTOR
AYUNTAMIENTO DE ALICANTE- CONCEJALÍA DE URBANISMO

FECHA
DICIEMBRE 2025
ESCALA
VARIAS

SCR: ETRS89 UTM 30N



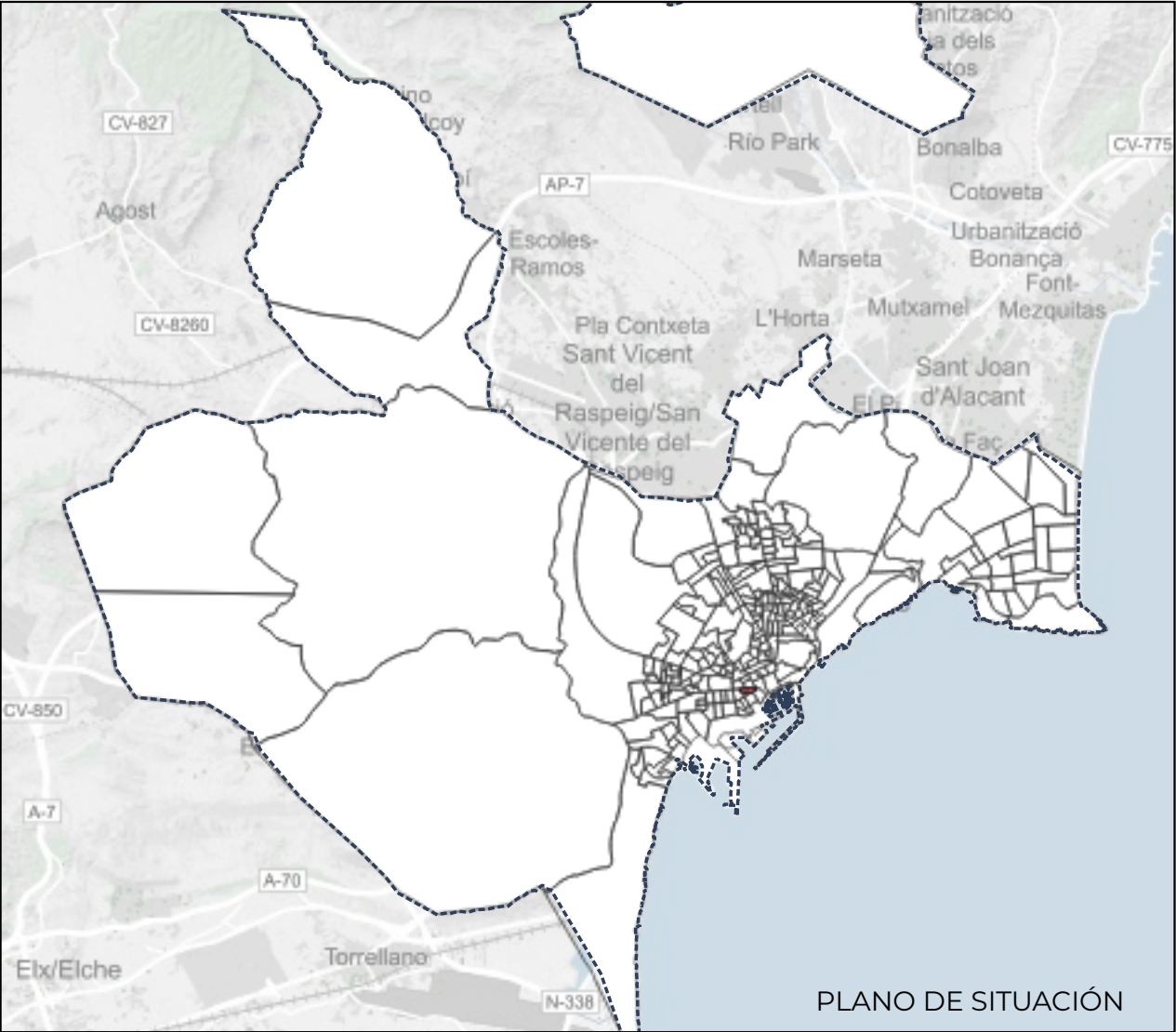
FASE DE PROYECTO
VERSIÓN EXPOSICIÓN AL PÚBLICO

PLANO
ÍNDICE DE PLAZAS TURÍSTICAS
SECCIÓN CENSAL 0301401020

TAMA ESTUDIO SLP_CALLE DEL CONDE DE ALTEA, 22_2º_5_46005_VALENCIA_Tel.960 043 395_e_mail_info@tamaestudio.com
Este documento es copia de su original. Su utilización total o parcial, así como cualquier reproducción o cesión a terceros, requerirá la previa autorización expresa, quedando en todo caso prohibida cualquier modificación unilateral del mismo.



EQUIPO REDACTOR
TERRITORIO
ARQUITECTURA
MEDIO
AMBIENTE
TAMA
ESTUDIO
FRANCISCO J. ÁVILA FERNÁNDEZ
ARQUITECTO COL. 6322



SECCIÓN CENSAL 0301401021

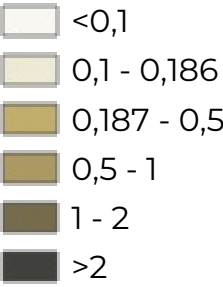
UNIDAD FUNCIONAL: ENSANCHE-DIPUTACION
BARRIO: ENSANCHE DIPUTACIÓN

HABITANTES: 1.057

PLAZAS DE USO TURÍSTICO

Hoteles	19
Bloques-Apartamentos	38
Viviendas de uso turístico	74
Albergues	0

PLAZAS TURÍSTICAS POR HABITANTE



ÍNDICE DE PLAZAS TURÍSTICAS POR HABITANTE: 0,124

MODIFICACIÓN PUNTUAL Nº 52 DEL PGMO1987 SOBRE LA NUEVA REGULACIÓN DE LOS USOS DE ALOJAMIENTO TURÍSTICO EN LA CIUDAD DE ALICANTE

UBICACIÓN
ALICANTE
PROMOTOR
AYUNTAMIENTO DE ALICANTE- CONCEJALÍA DE URBANISMO

FECHA
DICIEMBRE 2025
ESCALA
VARIAS

SCR: ETRS89 UTM 30N



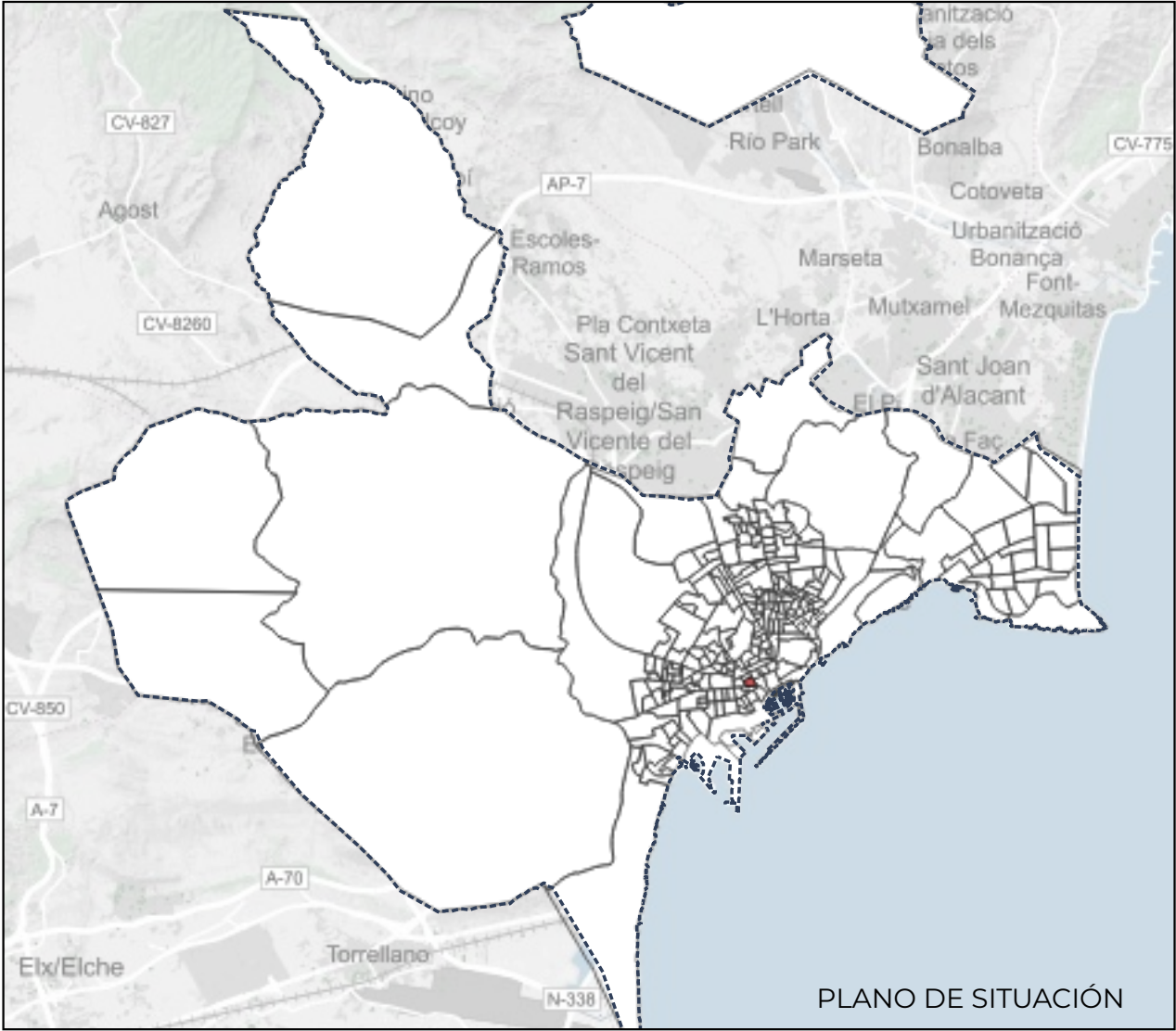
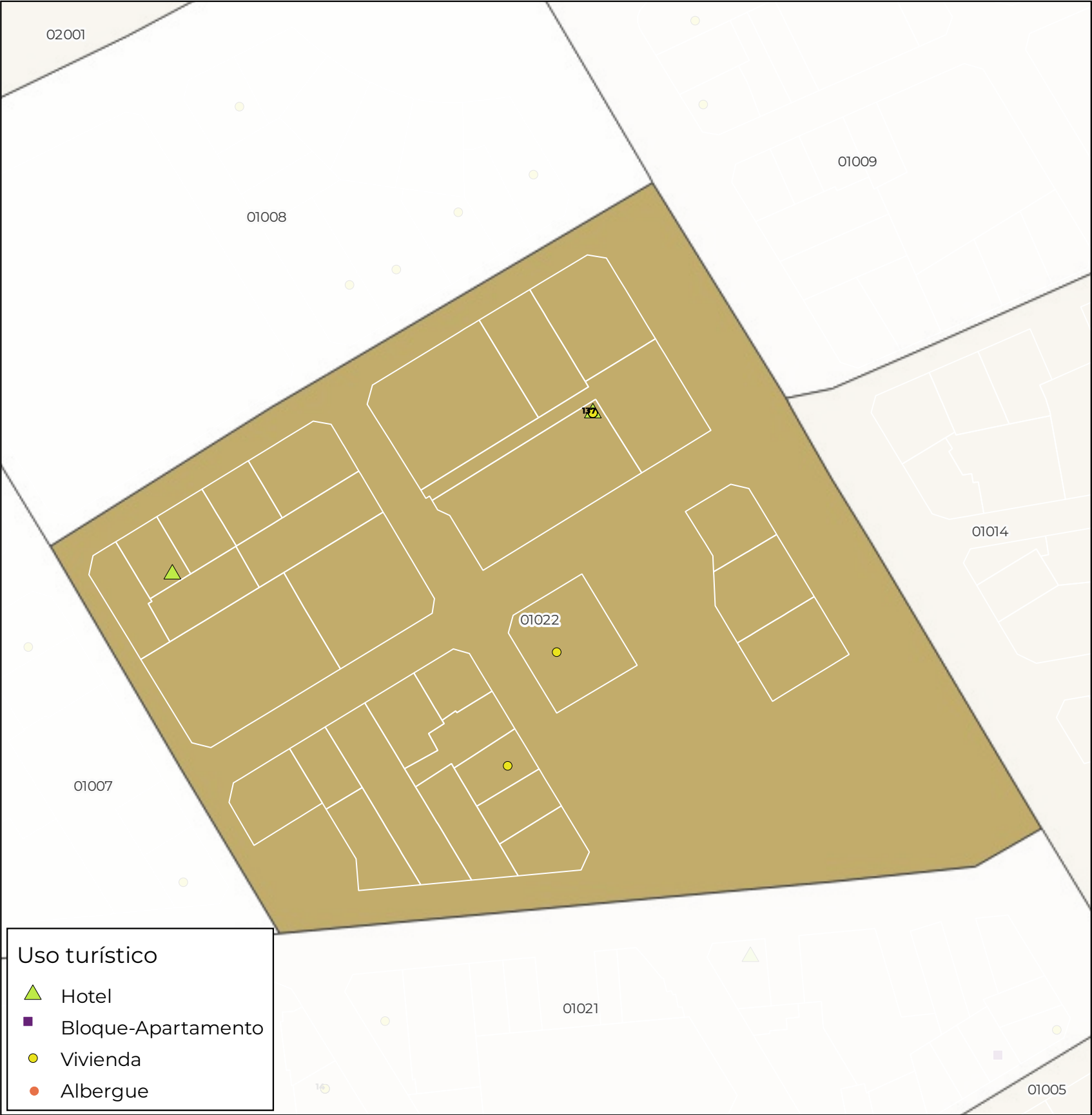
FASE DE PROYECTO
VERSIÓN EXPOSICIÓN AL PÚBLICO

PLANO
ÍNDICE DE PLAZAS TURÍSTICAS
SECCIÓN CENSAL 0301401021

TAMA ESTUDIO SLP_CALLE DEL CONDE DE ALTEA, 22_2º_5_46005_VALENCIA_Tel.960 043 395_e_mail_info@tamaestudio.com
Este documento es copia de su original. Su utilización total o parcial, así como cualquier reproducción o cesión a terceros, requerirá la previa autorización expresa, quedando en todo caso prohibida cualquier modificación unilateral del mismo.



EQUIPO REDACTOR
TERRITORIO
ARQUITECTURA
MEDIO
AMBIENTE
TAMA
ESTUDIO
FRANCISCO J. ÁVILA FERNÁNDEZ
ARQUITECTO COL. 6322



SECCIÓN CENSAL 0301401022

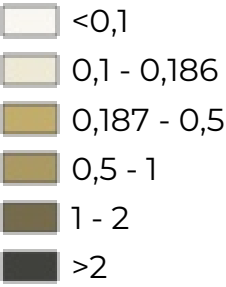
UNIDAD FUNCIONAL: ENSANCHE-DIPUTACION
BARRIO: ENSANCHE DIPUTACIÓN

HABITANTES: 985

PLAZAS DE USO TURÍSTICO

Hoteles	90
Bloques-Apartamentos	0
Viviendas de uso turístico	312
Albergues	0

PLAZAS TURÍSTICAS POR HABITANTE



ÍNDICE DE PLAZAS TURÍSTICAS POR HABITANTE: 0,408

MODIFICACIÓN PUNTUAL Nº 52 DEL PGMO1987 SOBRE LA NUEVA REGULACIÓN DE LOS USOS DE ALOJAMIENTO TURÍSTICO EN LA CIUDAD DE ALICANTE

UBICACIÓN
ALICANTE
PROMOTOR
AYUNTAMIENTO DE ALICANTE- CONCEJALÍA DE URBANISMO

FECHA
DICIEMBRE 2025
ESCALA
VARIAS

SCR: ETRS89 UTM 30N



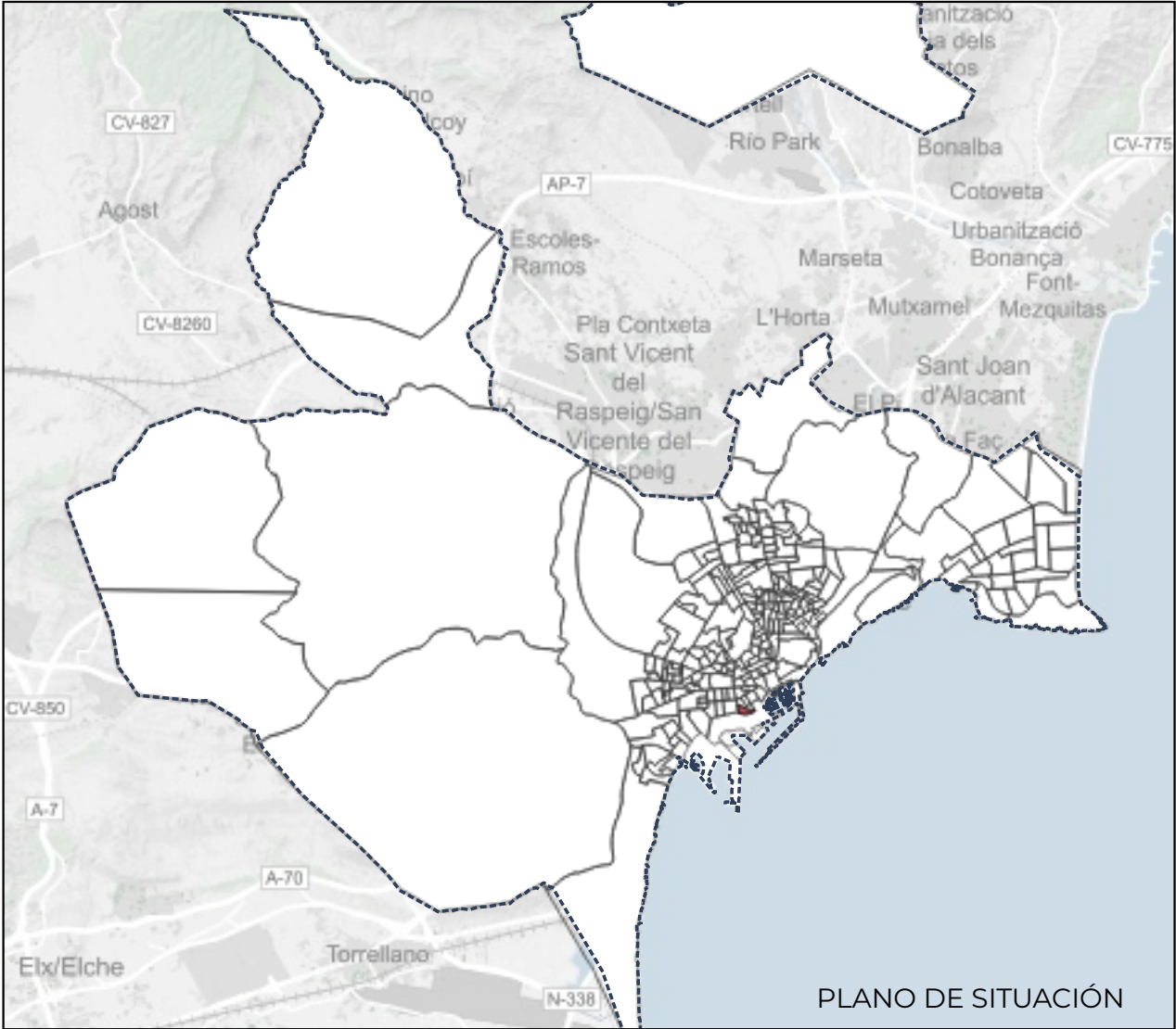
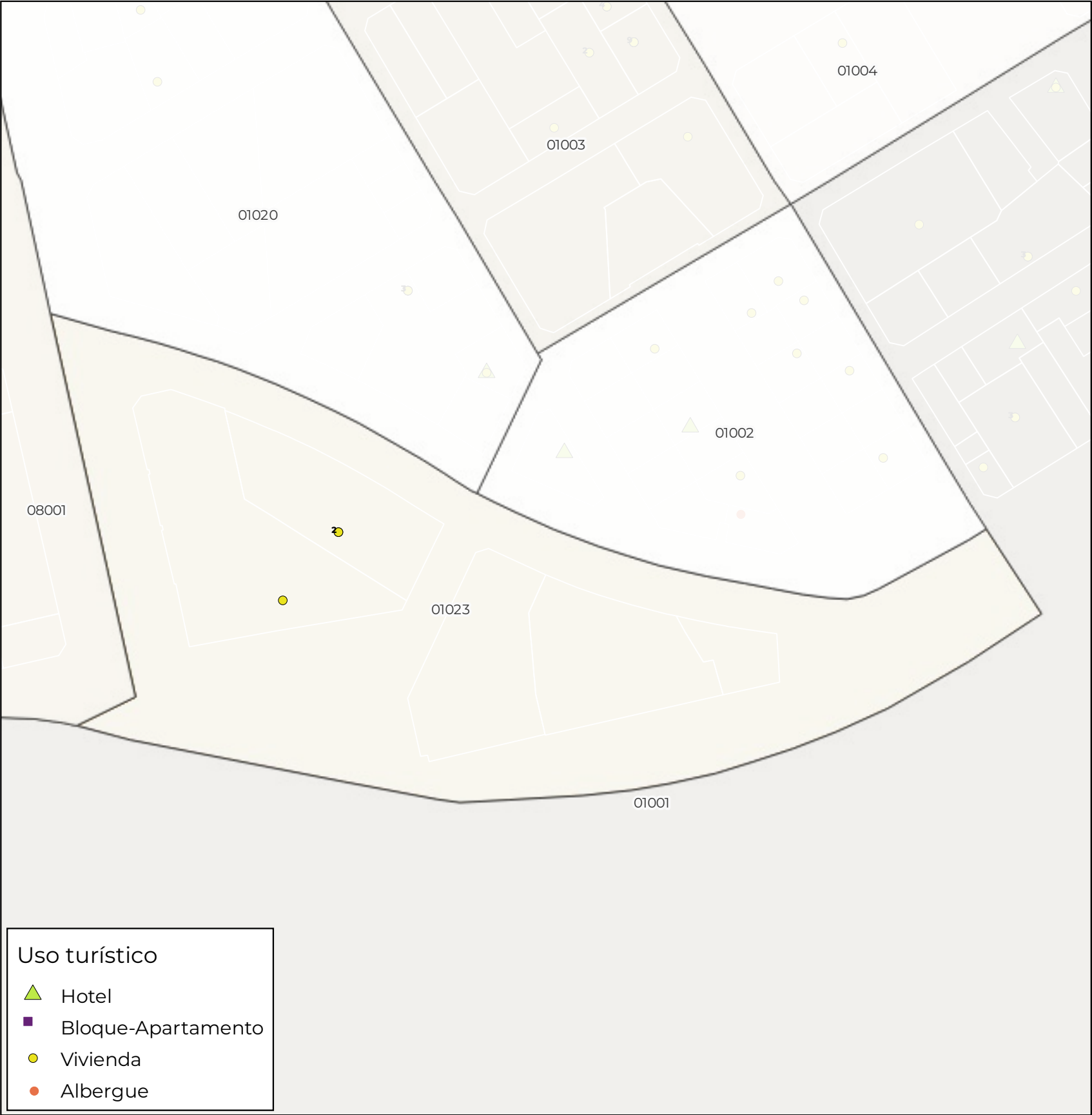
FASE DE PROYECTO
VERSIÓN EXPOSICIÓN AL PÚBLICO

PLANO
ÍNDICE DE PLAZAS TURÍSTICAS
SECCIÓN CENSAL 0301401022

TAMA ESTUDIO SLP_CALLE DEL CONDE DE ALTEA, 22_2º_5_46005_VALENCIA_Tel.960 043 395_e_mail_info@tamaestudio.com
Este documento es copia de su original. Su utilización total o parcial, así como cualquier reproducción o cesión a terceros, requerirá la previa autorización expresa, quedando en todo caso prohibida cualquier modificación unilateral del mismo.



EQUIPO REDACTOR
**TERRITORIO
ARQUITECTURA
MEDIO
AMBIENTE
TAMA
ESTUDIO**
FRANCISCO J. ÁVILA FERNÁNDEZ
ARQUITECTO COL. 6322



SECCIÓN CENSAL 0301401023

UNIDAD FUNCIONAL: ENSANCHE-DIPUTACION
BARRIO: ENSANCHE DIPUTACIÓN

HABITANTES: 944

PLAZAS DE USO TURÍSTICO

Hoteles	0
Bloques-Apartamentos	0
Viviendas de uso turístico	17
Albergues	0

PLAZAS TURÍSTICAS POR HABITANTE

<0,1
0,1 - 0,186
0,187 - 0,5
0,5 - 1
1 - 2
>2

ÍNDICE DE PLAZAS TURÍSTICAS POR HABITANTE: 0,018

MODIFICACIÓN PUNTUAL Nº 52 DEL PGMO1987 SOBRE LA NUEVA REGULACIÓN DE LOS USOS DE ALOJAMIENTO TURÍSTICO EN LA CIUDAD DE ALICANTE

UBICACIÓN
ALICANTE
PROMOTOR
AYUNTAMIENTO DE ALICANTE- CONCEJALÍA DE URBANISMO

FECHA
DICIEMBRE 2025
ESCALA
VARIAS

SCR: ETRS89 UTM 30N



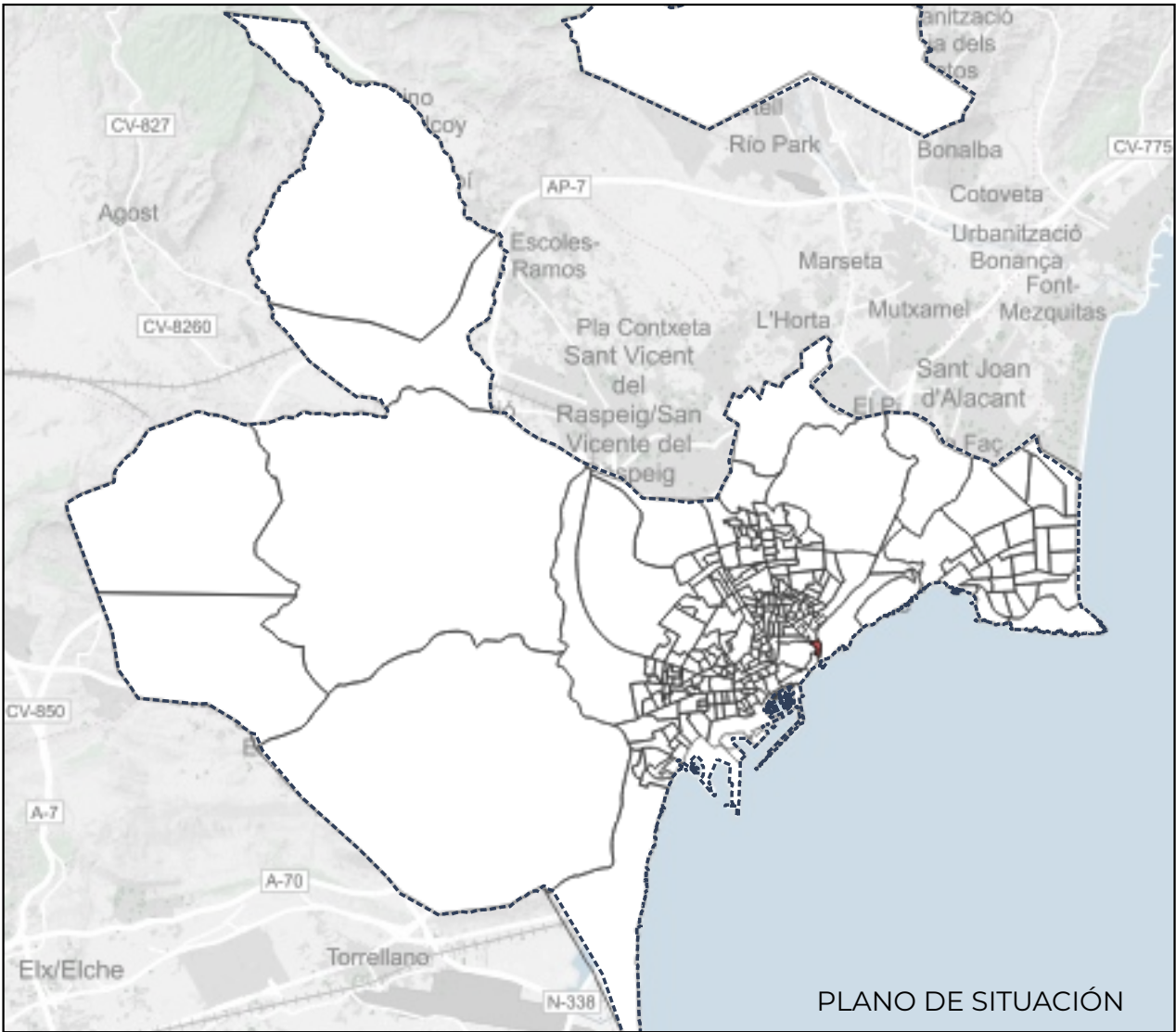
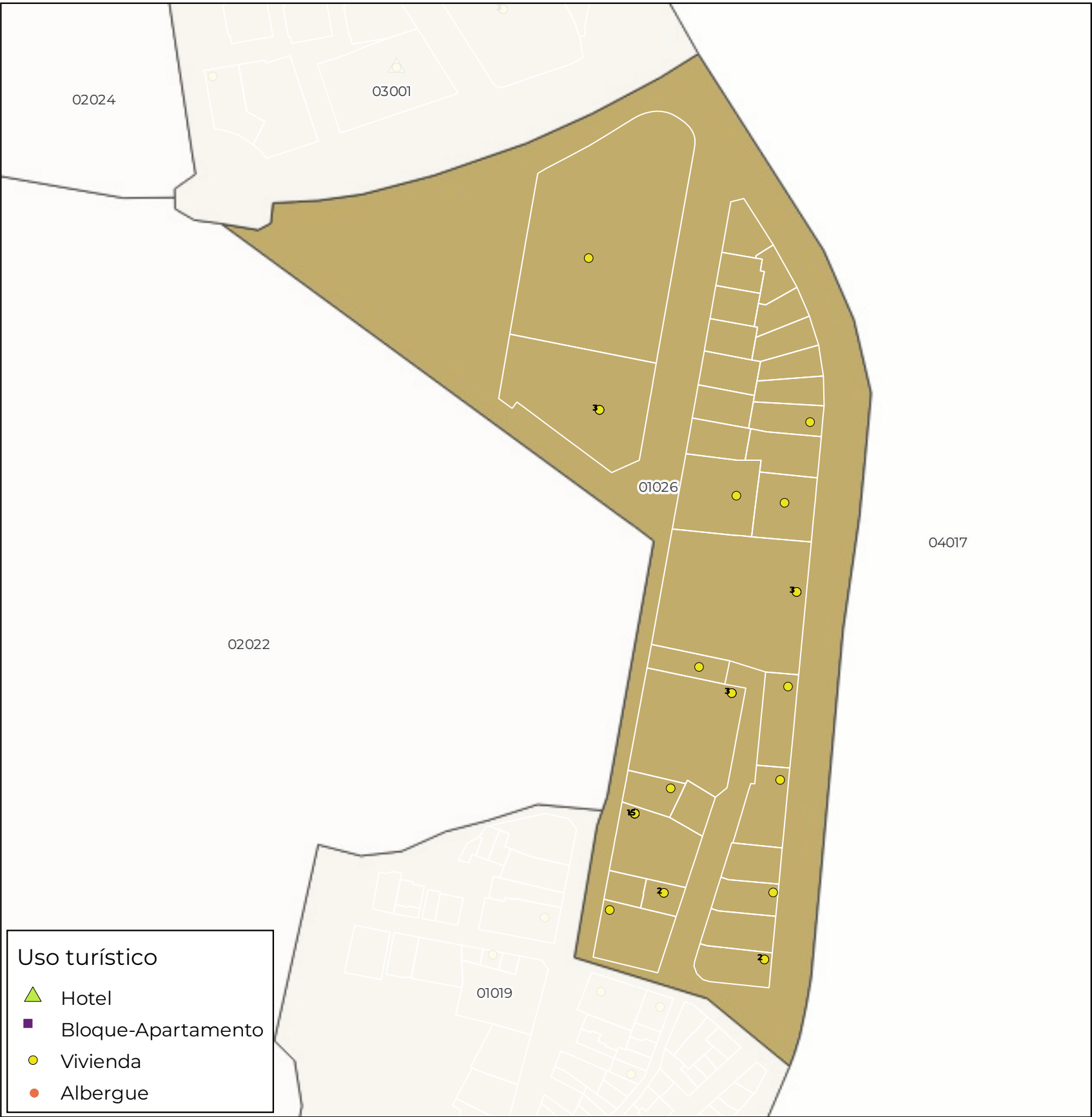
FASE DE PROYECTO
VERSIÓN EXPOSICIÓN AL PÚBLICO

PLANO
ÍNDICE DE PLAZAS TURÍSTICAS
SECCIÓN CENSAL 0301401023

TAMA ESTUDIO SLP_CALLE DEL CONDE DE ALTEA, 22_2º_5_46005_VALENCIA_Tel.960 043 395_e_mail_info@tamaestudio.com
Este documento es copia de su original. Su utilización total o parcial, así como cualquier reproducción o cesión a terceros, requerirá la previa autorización expresa, quedando en todo caso prohibida cualquier modificación unilateral del mismo.



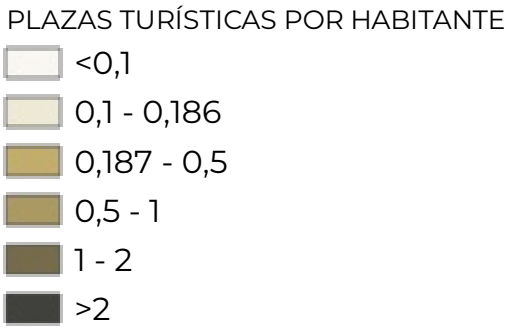
EQUIPO REDACTOR
TERRITORIO
ARQUITECTURA
MEDIO
AMBIENTE
TAMA
ESTUDIO
FRANCISCO J. ÁVILA FERNÁNDEZ
ARQUITECTO COL. 6322



SECCIÓN CENSAL 0301401026

UNIDAD FUNCIONAL: CENTRO
BARRIO: RAVAL ROIG-VIRGEN DEL SOCORRO
HABITANTES: 855

PLAZAS DE USO TURÍSTICO	
Hoteles	0
Bloques-Apartamentos	0
Viviendas de uso turístico	166
Albergues	0



ÍNDICE DE PLAZAS TURÍSTICAS POR HABITANTE: 0,194

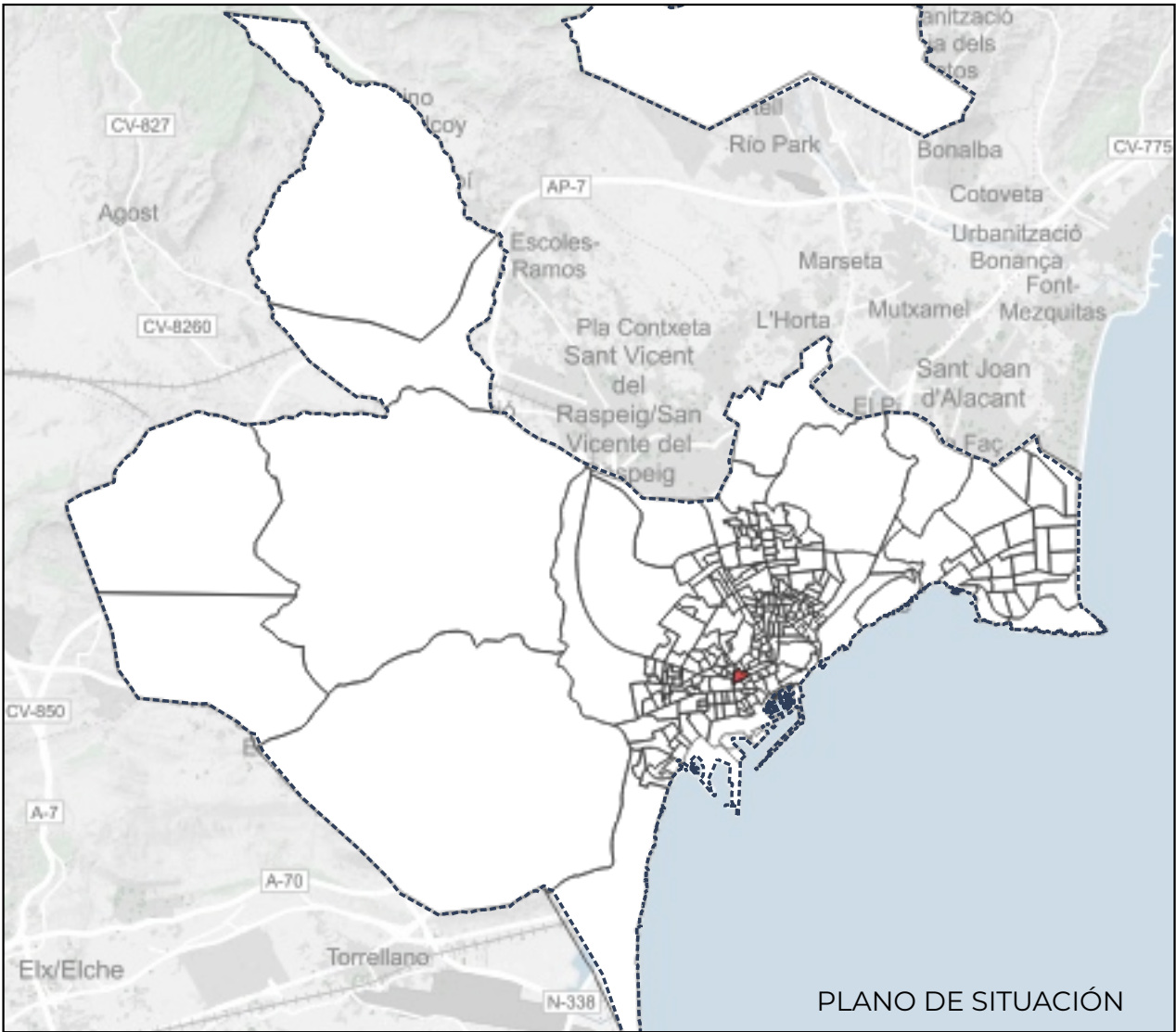
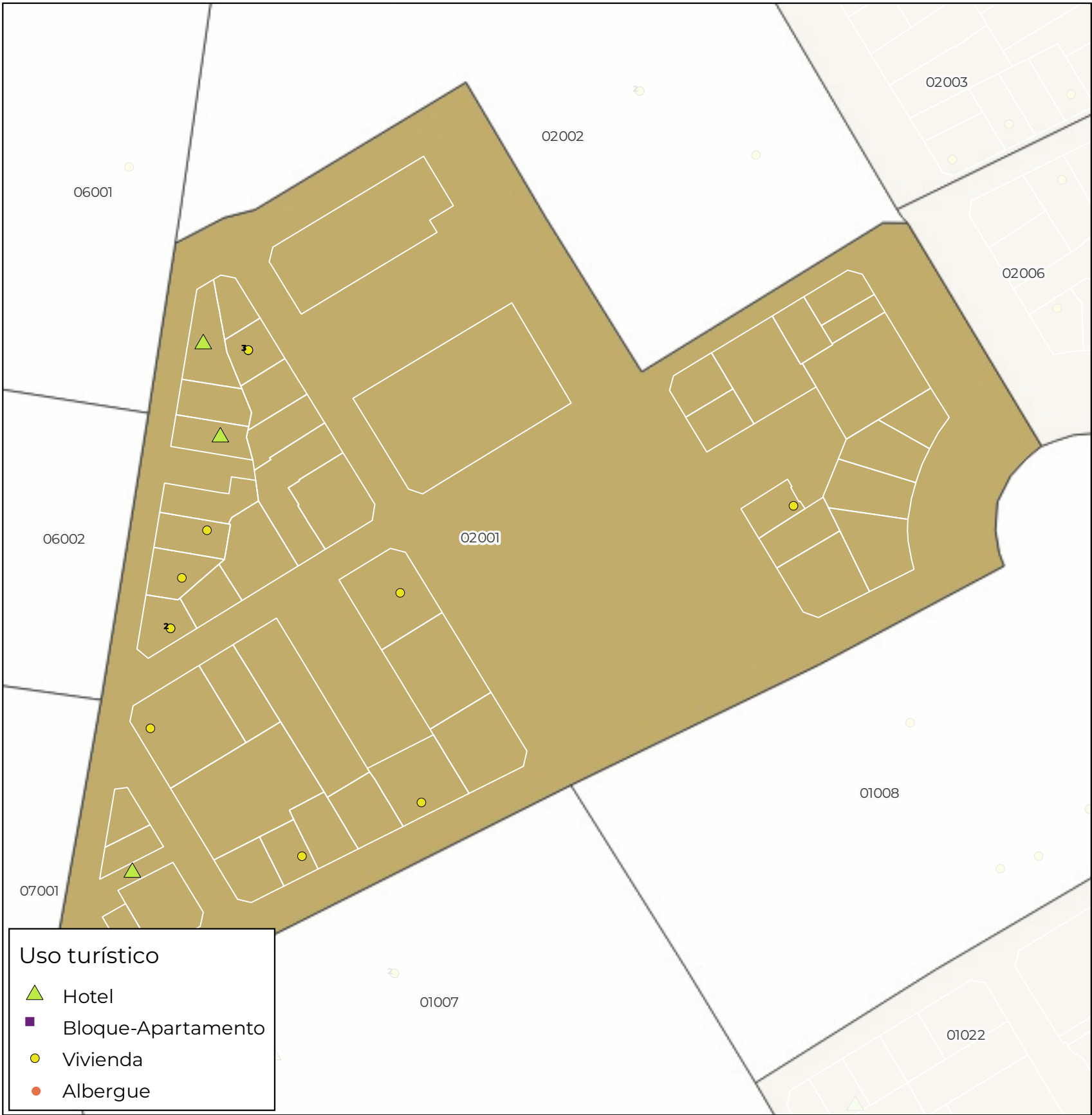
MODIFICACIÓN PUNTUAL Nº 52 DEL PGMO1987 SOBRE LA NUEVA REGULACIÓN DE LOS USOS DE ALOJAMIENTO TURÍSTICO EN LA CIUDAD DE ALICANTE

UBICACIÓN	FECHA
ALICANTE	DICIEMBRE 2025
PROMOTOR	ESCALA
AYUNTAMIENTO DE ALICANTE- CONCEJALÍA DE URBANISMO	VARIAS

FASE DE PROYECTO
VERSIÓN EXPOSICIÓN AL PÚBLICO

PLANO
ÍNDICE DE PLAZAS TURÍSTICAS
SECCIÓN CENSAL 0301401026





SECCIÓN CENSAL 0301402001

UNIDAD FUNCIONAL: ENSANCHE-DIPUTACION
BARRIO: ENSANCHE DIPUTACIÓN

HABITANTES: 1.186

PLAZAS DE USO TURÍSTICO

Hoteles	247
Bloques-Apartamentos	0
Viviendas de uso turístico	54
Albergues	0

PLAZAS TURÍSTICAS POR HABITANTE

<0,1
0,1 - 0,186
0,187 - 0,5
0,5 - 1
1 - 2
>2

ÍNDICE DE PLAZAS TURÍSTICAS POR HABITANTE: 0,254

MODIFICACIÓN PUNTUAL Nº 52 DEL PGMO1987 SOBRE LA NUEVA REGULACIÓN DE LOS USOS DE ALOJAMIENTO TURÍSTICO EN LA CIUDAD DE ALICANTE

UBICACIÓN
ALICANTE
PROMOTOR
AYUNTAMIENTO DE ALICANTE- CONCEJALÍA DE URBANISMO

FECHA
DICIEMBRE 2025
ESCALA
VARIAS

SCR: ETRS89 UTM 30N



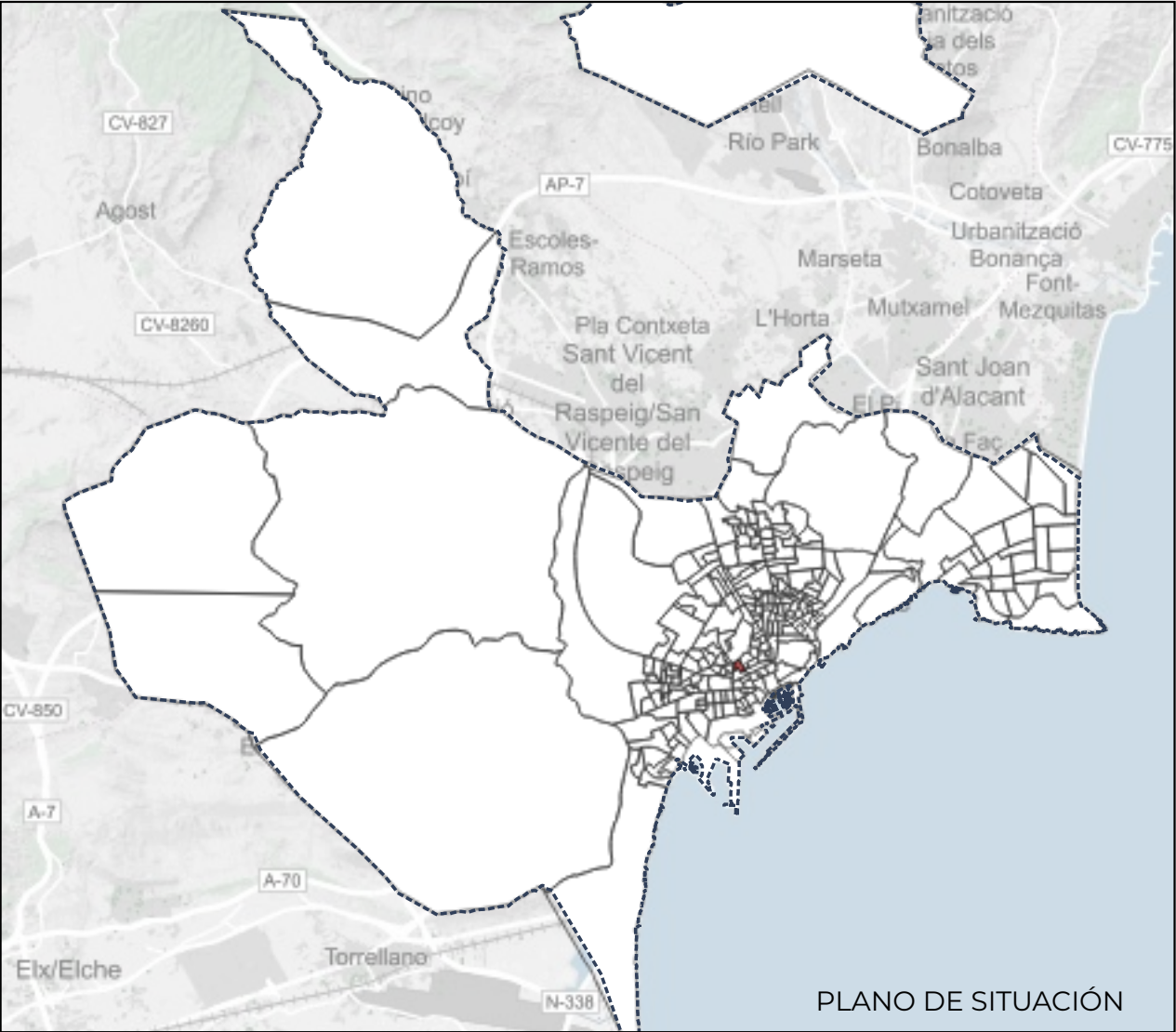
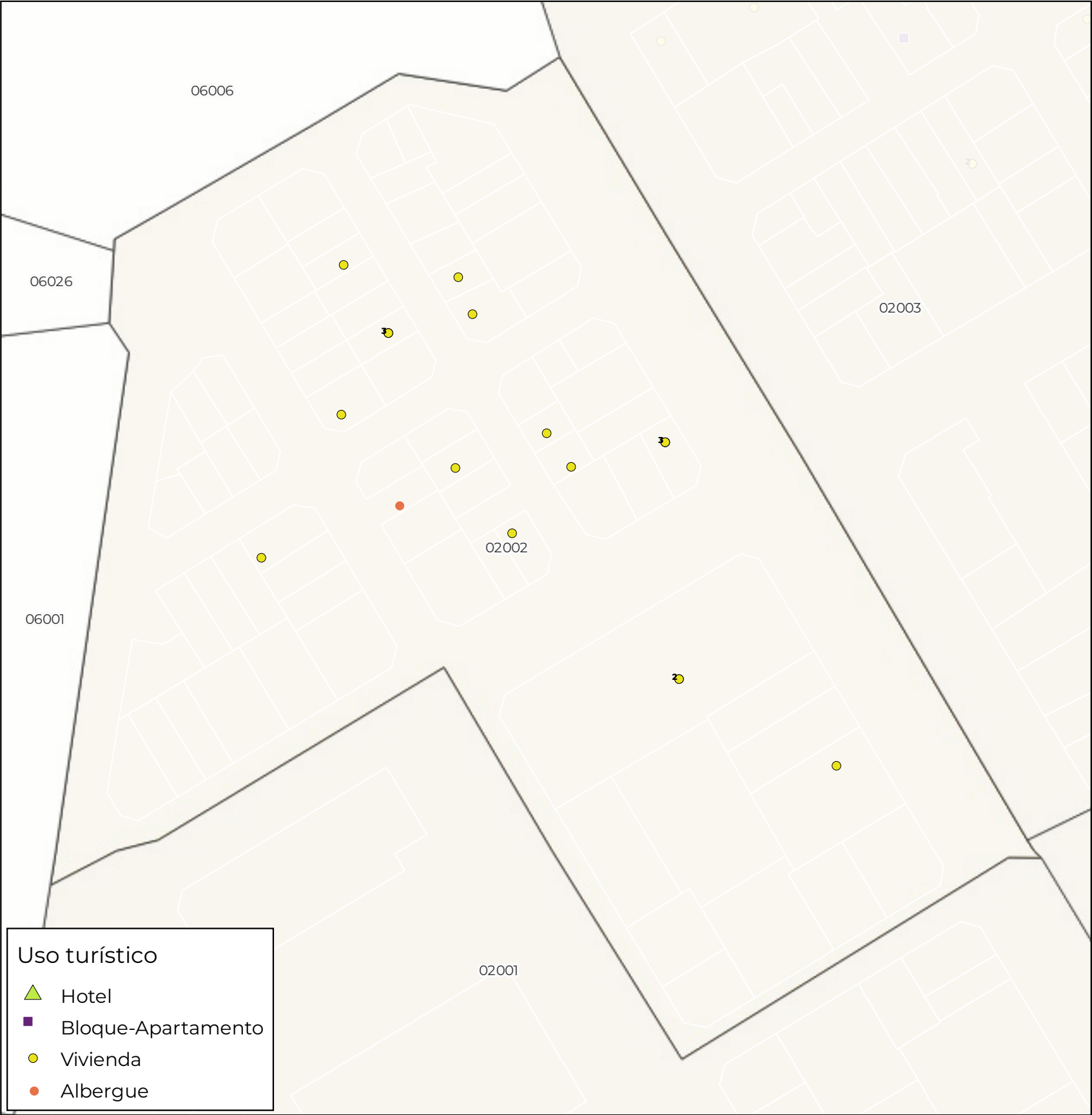
FASE DE PROYECTO
VERSIÓN EXPOSICIÓN AL PÚBLICO

PLANO
ÍNDICE DE PLAZAS TURÍSTICAS
SECCIÓN CENSAL 0301402001

TAMA ESTUDIO SLP_CALLE DEL CONDE DE ALTEA, 22_2º_5_46005_VALENCIA_Tel.960 043 395_e_mail_info@tamaestudio.com



EQUIPO REDACTOR
TERRITORIO
ARQUITECTURA
MEDIO
AMBIENTE
TAMA
ESTUDIO
FRANCISCO J. ÁVILA FERNÁNDEZ
ARQUITECTO COL. 6322



SECCIÓN CENSAL 0301402002

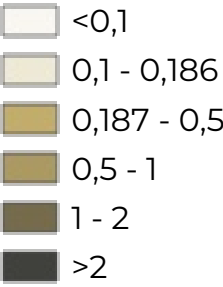
UNIDAD FUNCIONAL: ENSANCHE-DIPUTACION
BARRIO: ENSANCHE DIPUTACIÓN

HABITANTES: 1.214

PLAZAS DE USO TURÍSTICO

Hoteles	0
Bloques-Apartamentos	0
Viviendas de uso turístico	75
Albergues	36

PLAZAS TURÍSTICAS POR HABITANTE



ÍNDICE DE PLAZAS TURÍSTICAS POR HABITANTE: 0,091

MODIFICACIÓN PUNTUAL Nº 52 DEL PGMO1987 SOBRE LA NUEVA REGULACIÓN DE LOS USOS DE ALOJAMIENTO TURÍSTICO EN LA CIUDAD DE ALICANTE

UBICACIÓN
ALICANTE
PROMOTOR
AYUNTAMIENTO DE ALICANTE- CONCEJALÍA DE URBANISMO

FECHA
DICIEMBRE 2025
ESCALA
VARIAS

SCR: ETRS89 UTM 30N



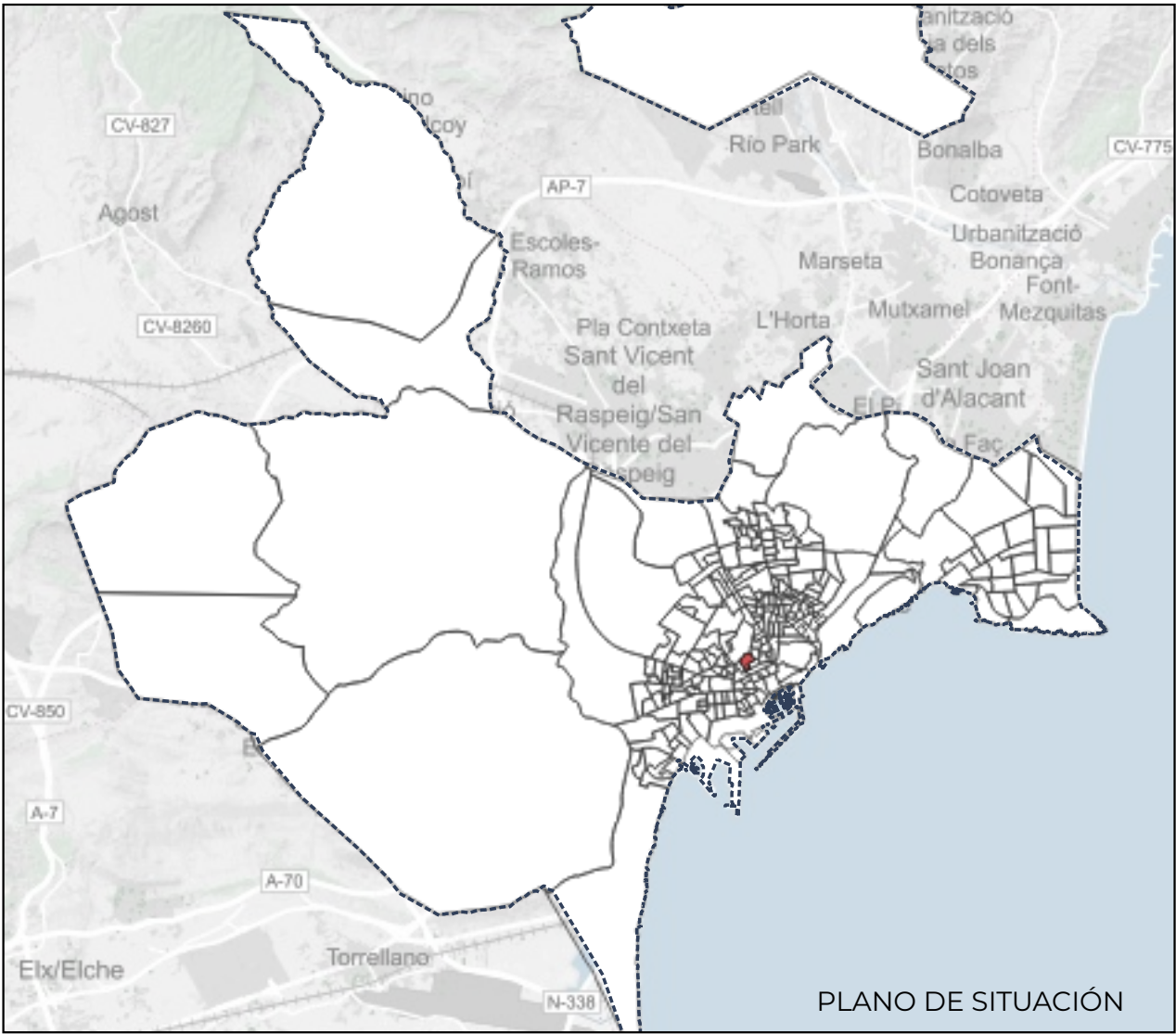
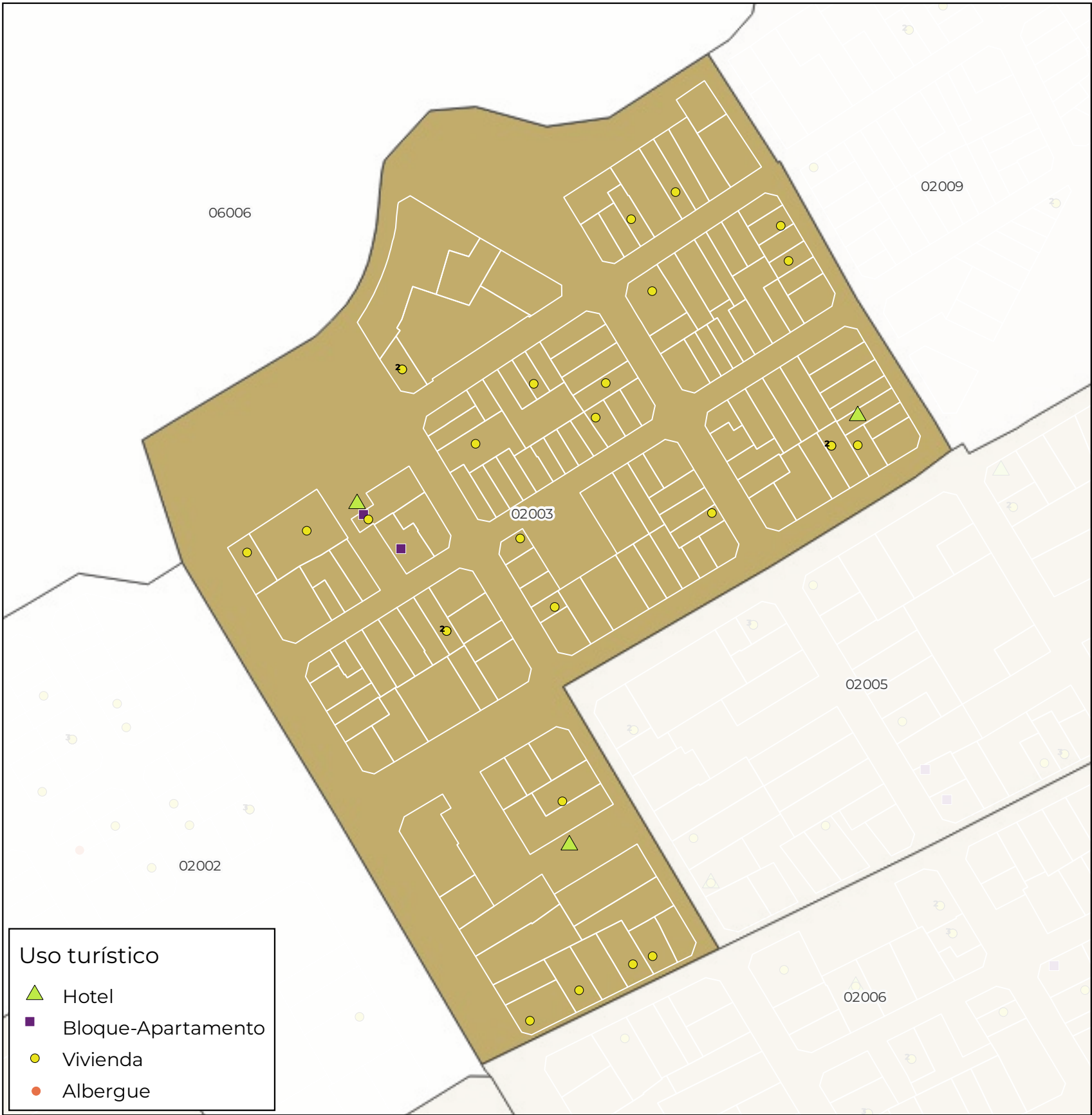
FASE DE PROYECTO
VERSIÓN EXPOSICIÓN AL PÚBLICO

PLANO
ÍNDICE DE PLAZAS TURÍSTICAS
SECCIÓN CENSAL 0301402002

TAMA ESTUDIO SLP_CALLE DEL CONDE DE ALTEA, 22_2º_5_46005_VALENCIA_Tel.960 043 395_e_mail_info@tamaestudio.com
Este documento es copia de su original. Su utilización total o parcial, así como cualquier reproducción o cesión a terceros, requerirá la previa autorización expresa, quedando en todo caso prohibida cualquier modificación unilateral del mismo.



EQUIPO REDACTOR
TERRITORIO
ARQUITECTURA
MEDIO
AMBIENTE
TAMA
ESTUDIO
FRANCISCO J. ÁVILA FERNÁNDEZ
ARQUITECTO COL. 6322



SECCIÓN CENSAL 0301402003

UNIDAD FUNCIONAL: MERCADO-SAN ANTON
BARRIO: MERCADO

HABITANTES: 1.762

PLAZAS DE USO TURÍSTICO

Hoteles	365
Bloques-Apartamentos	73
Viviendas de uso turístico	125
Albergues	0

PLAZAS TURÍSTICAS POR HABITANTE

<0,1
0,1 - 0,186
0,187 - 0,5
0,5 - 1
1 - 2
>2

ÍNDICE DE PLAZAS TURÍSTICAS POR HABITANTE: 0,320

MODIFICACIÓN PUNTUAL Nº 52 DEL PGMO1987 SOBRE LA NUEVA REGULACIÓN DE LOS USOS DE ALOJAMIENTO TURÍSTICO EN LA CIUDAD DE ALICANTE

UBICACIÓN
ALICANTE
PROMOTOR
AYUNTAMIENTO DE ALICANTE- CONCEJALÍA DE URBANISMO

FECHA
DICIEMBRE 2025
ESCALA
VARIAS

SCR: ETRS89 UTM 30N



FASE DE PROYECTO
VERSIÓN EXPOSICIÓN AL PÚBLICO

PLANO
ÍNDICE DE PLAZAS TURÍSTICAS
SECCIÓN CENSAL 0301402003

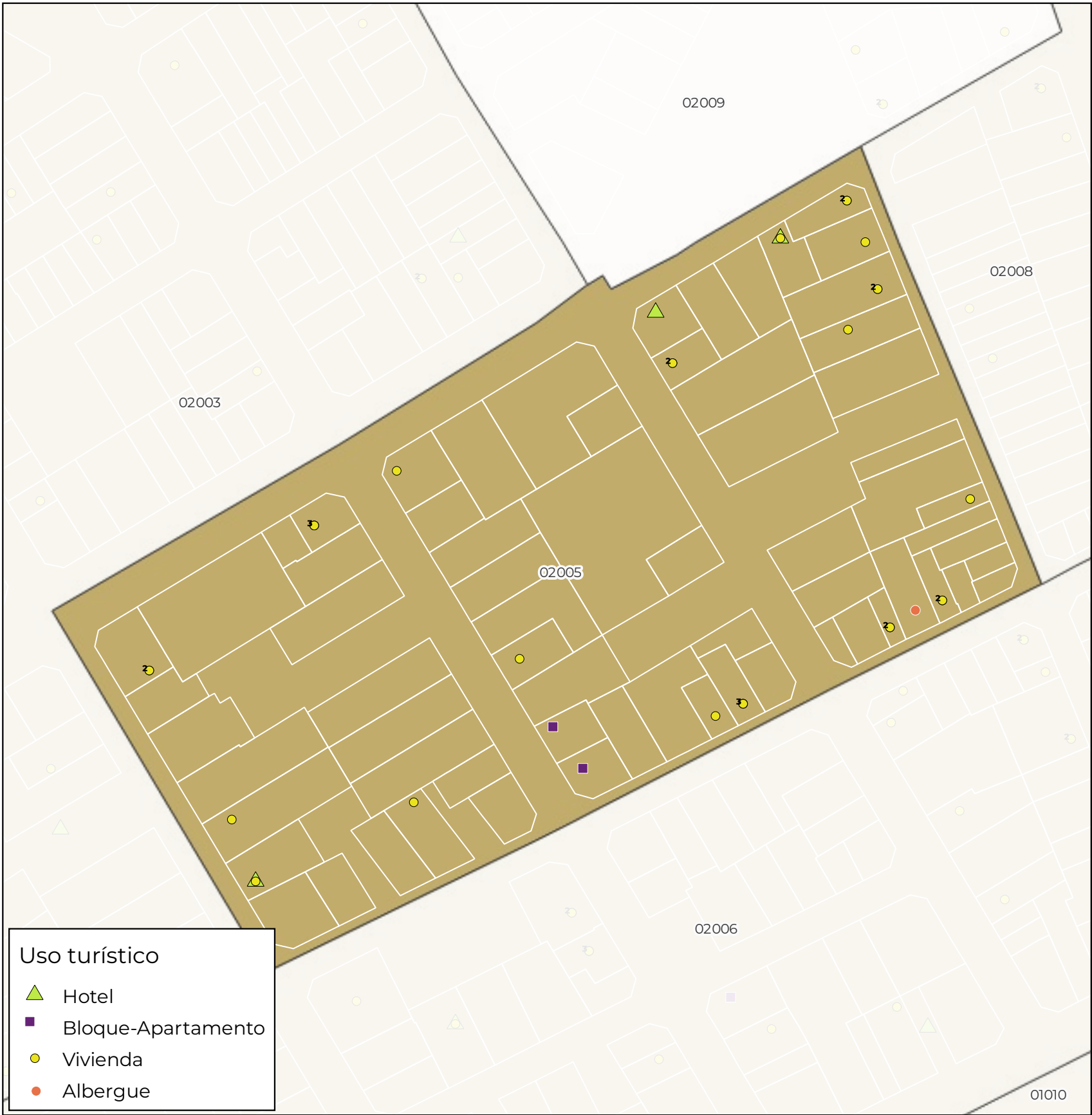
TAMA ESTUDIO SLP_CALLE DEL CONDE DE ALTEA, 22_2º_5_46005_VALENCIA_Tel.960 043 395_e_mail_info@tamaestudio.com
Este documento es copia de su original. Su utilización total o parcial, así como cualquier reproducción o cesión a terceros, requerirá la previa autorización expresa, quedando en todo caso prohibida cualquier modificación unilateral del mismo.



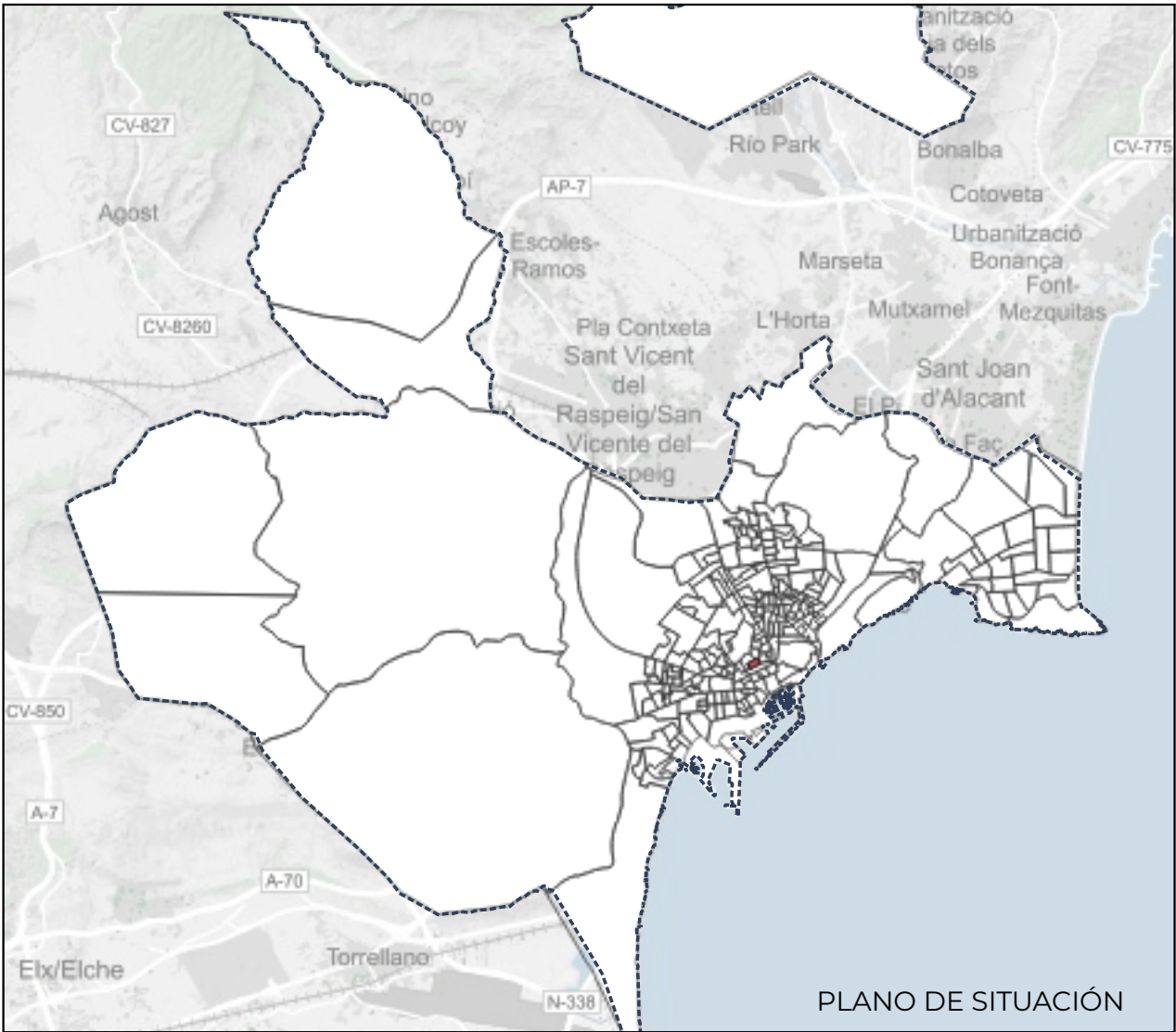
EQUIPO REDACTOR

TERRITORIO
ARQUITECTURA
MEDIO
AMBIENTE
TAMA
ESTUDIO

FRANCISCO J. ÁVILA FERNÁNDEZ
ARQUITECTO COL. 6322



- Uso turístico
- Hotel
 - Bloque-Apartamento
 - Vivienda
 - Albergue



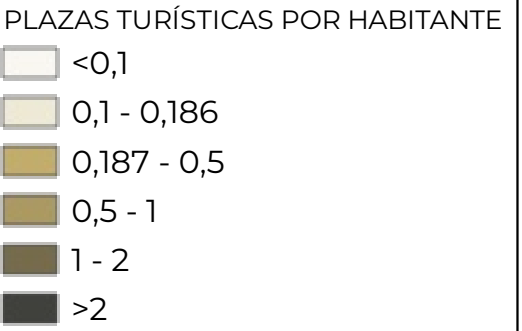
SECCIÓN CENSAL 0301402005

UNIDAD FUNCIONAL: MERCADO-SAN ANTON
BARRIO: MERCADO

HABITANTES: 1.209

PLAZAS DE USO TURÍSTICO

Hoteles	31
Bloques-Apartamentos	80
Viviendas de uso turístico	141
Albergues	42



ÍNDICE DE PLAZAS TURÍSTICAS POR HABITANTE: 0,243

MODIFICACIÓN PUNTUAL Nº 52 DEL PGMO1987 SOBRE LA NUEVA REGULACIÓN DE LOS USOS DE ALOJAMIENTO TURÍSTICO EN LA CIUDAD DE ALICANTE

UBICACIÓN
ALICANTE

PROMOTOR
AYUNTAMIENTO DE ALICANTE- CONCEJALÍA DE URBANISMO

FECHA
DICIEMBRE 2025

ESCALA
VARIAS

SCR: ETRS89 UTM 30N



FASE DE PROYECTO
VERSIÓN EXPOSICIÓN AL PÚBLICO

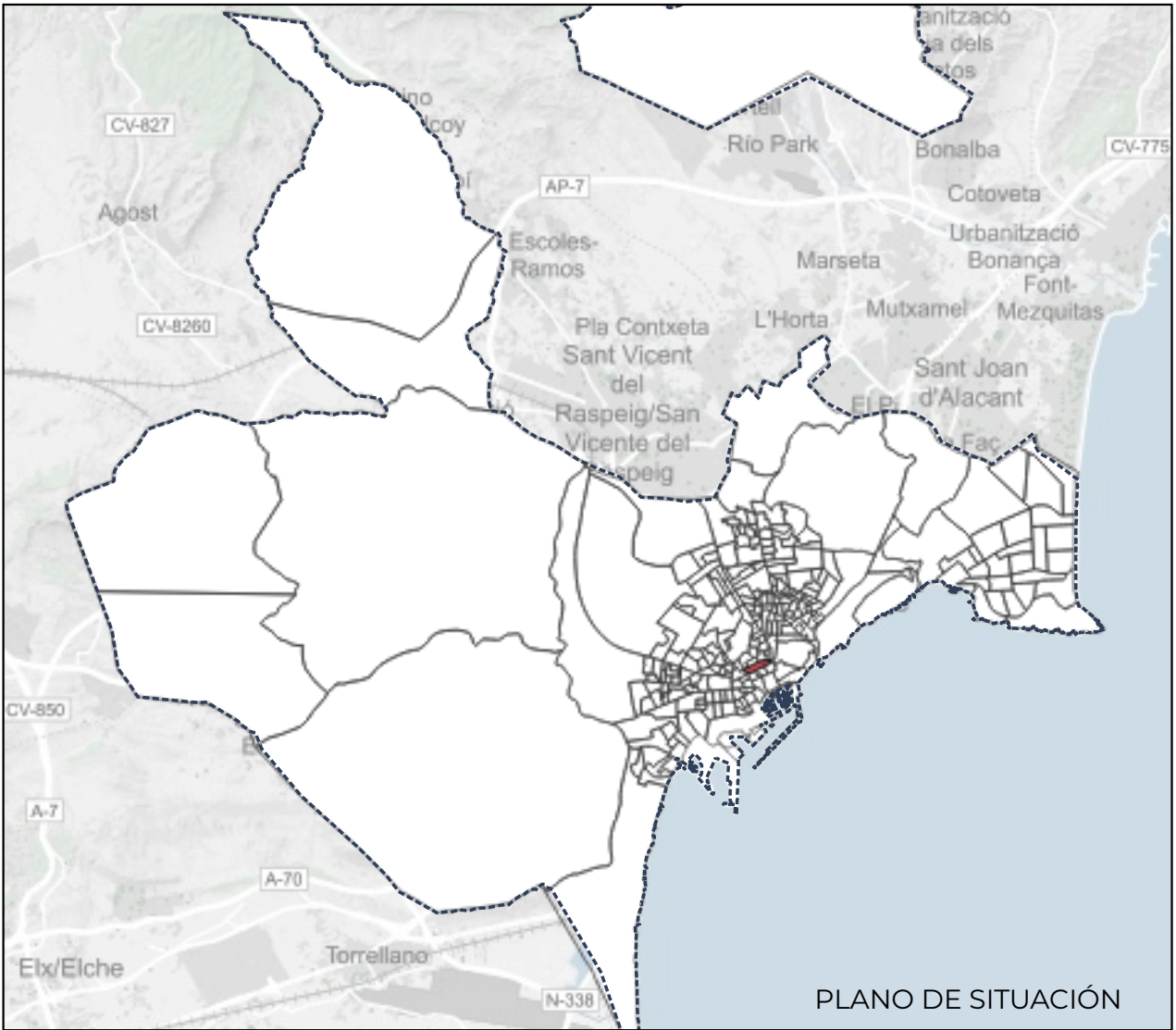
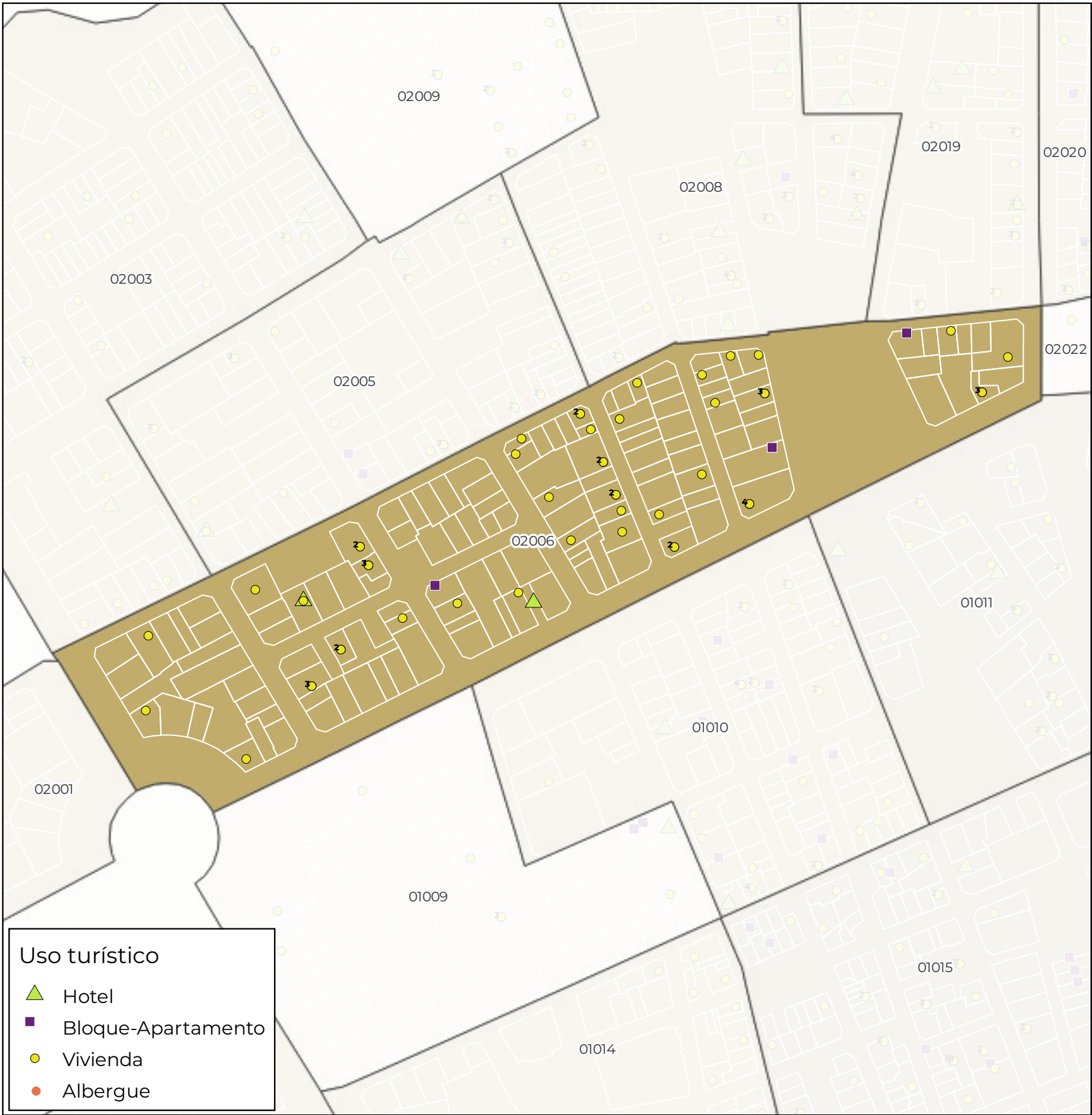
PLANO
ÍNDICE DE PLAZAS TURÍSTICAS
SECCIÓN CENSAL 0301402005

TAMA ESTUDIO SLP_CALLE DEL CONDE DE ALTEA, 22_2º_5_46005_VALENCIA_Tel.960 043 395_e_mail_info@tamaestudio.com

Este documento es copia de su original. Su utilización total o parcial, así como cualquier reproducción o cesión a terceros, requerirá la previa autorización expresa, quedando en todo caso prohibida cualquier modificación unilateral del mismo.



EQUIPO REDACTOR
TERRITORIO
ARQUITECTURA
MEDIO
AMBIENTE
TAMA
ESTUDIO
FRANCISCO J. ÁVILA FERNÁNDEZ
ARQUITECTO COL. 6322



SECCIÓN CENSAL 0301402006

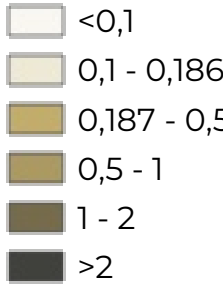
UNIDAD FUNCIONAL: MERCADO-SAN ANTON
BARRIO: MERCADO

HABITANTES: 1.857

PLAZAS DE USO TURÍSTICO

Hoteles	59
Bloques-Apartamentos	251
Viviendas de uso turístico	255
Albergues	0

PLAZAS TURÍSTICAS POR HABITANTE



ÍNDICE DE PLAZAS TURÍSTICAS POR HABITANTE: 0,304

MODIFICACIÓN PUNTUAL Nº 52 DEL PGMO1987 SOBRE LA NUEVA REGULACIÓN DE LOS USOS DE ALOJAMIENTO TURÍSTICO EN LA CIUDAD DE ALICANTE

UBICACIÓN
ALICANTE
PROMOTOR
AYUNTAMIENTO DE ALICANTE- CONCEJALÍA DE URBANISMO

FECHA
DICIEMBRE 2025
ESCALA
VARIAS

SCR: ETRS89 UTM 30N

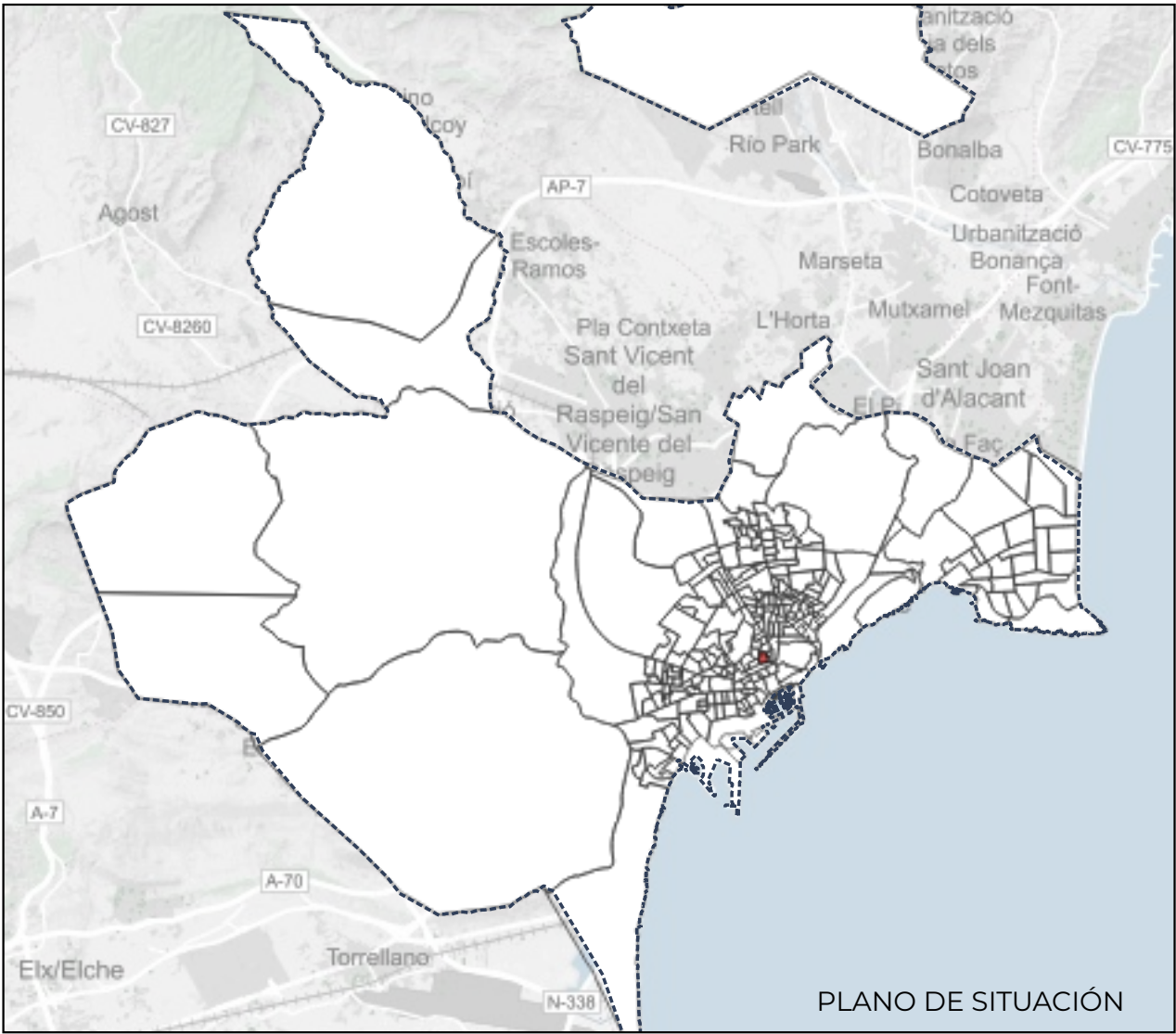


FASE DE PROYECTO
VERSIÓN EXPOSICIÓN AL PÚBLICO

PLANO
ÍNDICE DE PLAZAS TURÍSTICAS
SECCIÓN CENSAL 0301402006

TAMA ESTUDIO SLP_CALLE DEL CONDE DE ALTEA, 22_2º_5_46005_VALENCIA_Tel.960 043 395_e_mail_info@tamaestudio.com
Este documento es copia de su original. Su utilización total o parcial, así como cualquier reproducción o cesión a terceros, requerirá la previa autorización expresa, quedando en todo caso prohibida cualquier modificación unilateral del mismo.





SECCIÓN CENSAL 0301402008

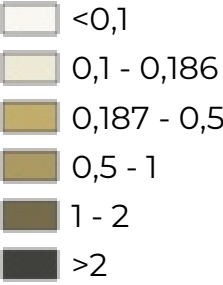
UNIDAD FUNCIONAL: MERCADO-SAN ANTON
BARRIO: MERCADO

HABITANTES: 893

PLAZAS DE USO TURÍSTICO

Hoteles	172
Bloques-Apartamentos	39
Viviendas de uso turístico	219
Albergues	0

PLAZAS TURÍSTICAS POR HABITANTE



ÍNDICE DE PLAZAS TURÍSTICAS POR HABITANTE: 0,482

MODIFICACIÓN PUNTUAL Nº 52 DEL PGMO1987 SOBRE LA NUEVA REGULACIÓN DE LOS USOS DE ALOJAMIENTO TURÍSTICO EN LA CIUDAD DE ALICANTE

UBICACIÓN
ALICANTE
PROMOTOR
AYUNTAMIENTO DE ALICANTE- CONCEJALÍA DE URBANISMO

FECHA
DICIEMBRE 2025
ESCALA
VARIAS

SCR: ETRS89 UTM 30N



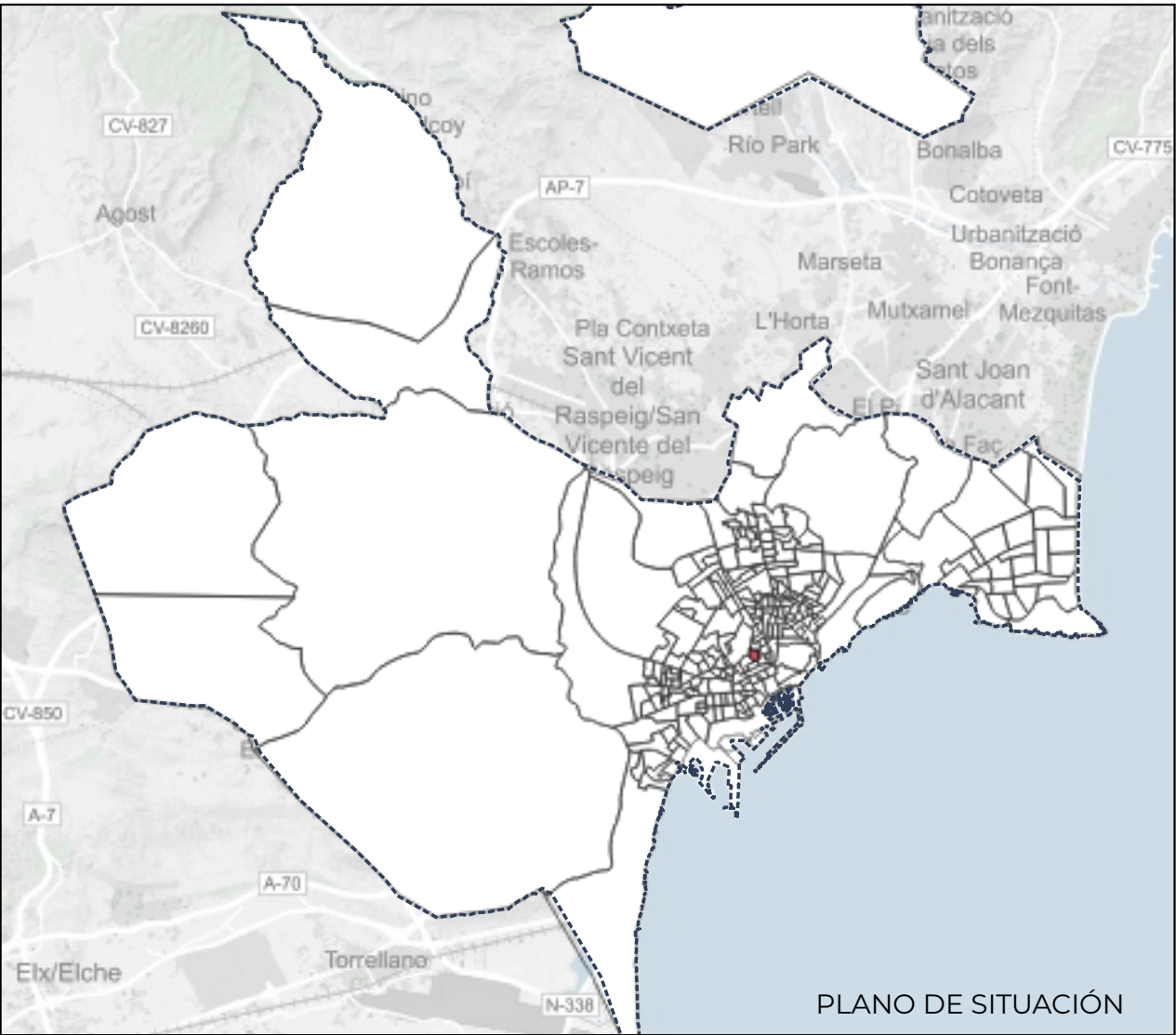
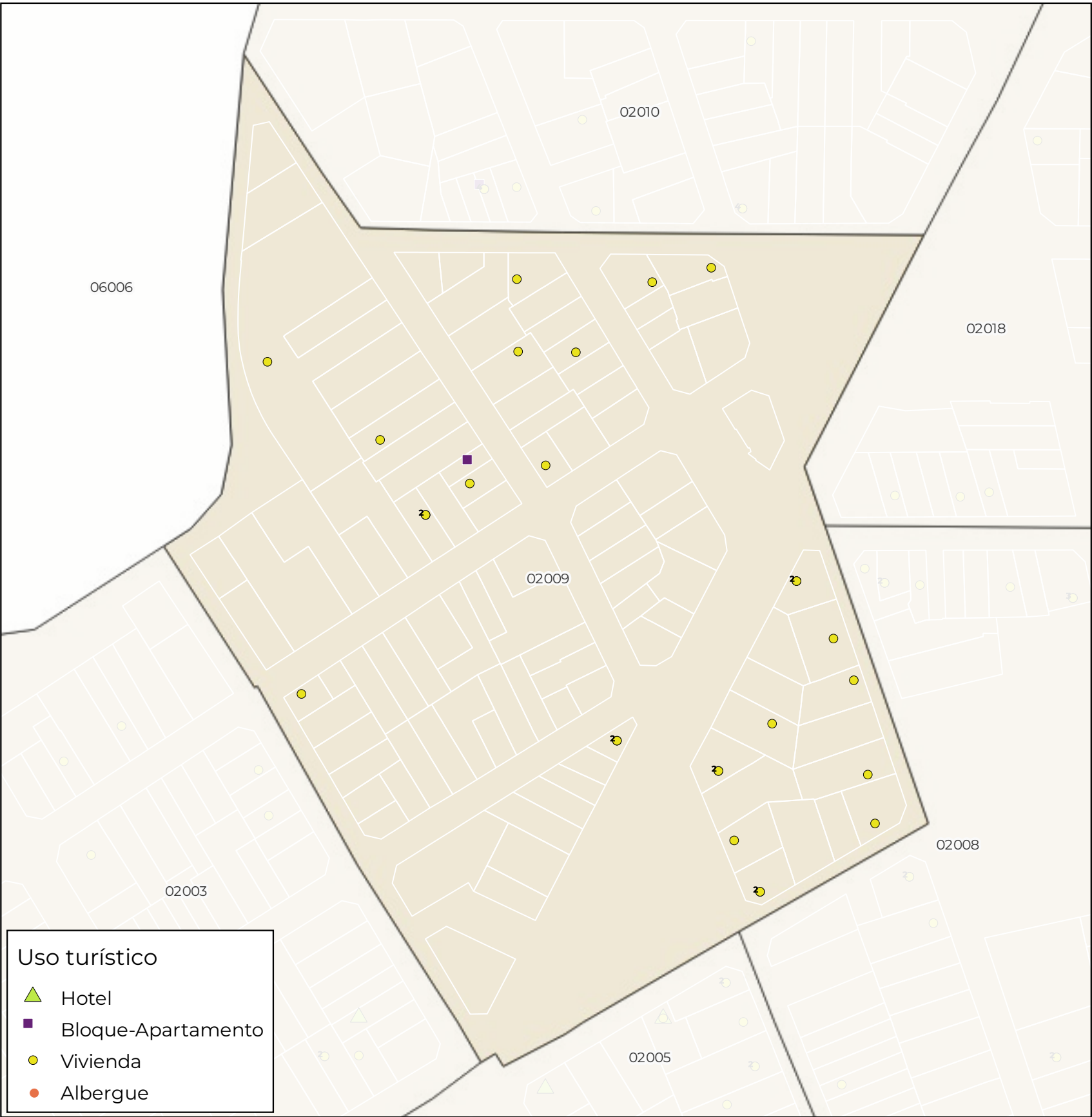
FASE DE PROYECTO
VERSIÓN EXPOSICIÓN AL PÚBLICO

PLANO
ÍNDICE DE PLAZAS TURÍSTICAS
SECCIÓN CENSAL 0301402008

TAMA ESTUDIO SLP_CALLE DEL CONDE DE ALTEA, 22_2º_5_46005_VALENCIA_Tel.960 043 395_e_mail_info@tamaestudio.com
Este documento es copia de su original. Su utilización total o parcial, así como cualquier reproducción o cesión a terceros, requerirá la previa autorización expresa, quedando en todo caso prohibida cualquier modificación unilateral del mismo.



EQUIPO REDACTOR
**TERRITORIO
ARQUITECTURA
MEDIO
AMBIENTE
TAMA
ESTUDIO**
FRANCISCO J. ÁVILA FERNÁNDEZ
ARQUITECTO COL. 6322



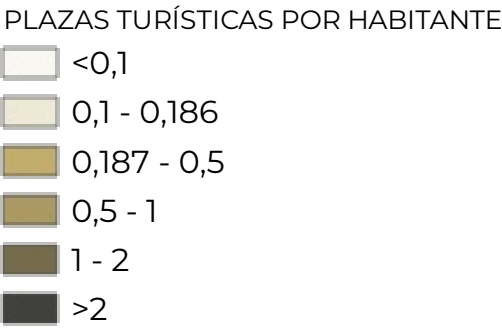
SECCIÓN CENSAL 0301402009

UNIDAD FUNCIONAL: MERCADO-SAN ANTON
BARRIO: MERCADO

HABITANTES: 1.285

PLAZAS DE USO TURÍSTICO

Hoteles	0
Bloques-Apartamentos	6
Viviendas de uso turístico	125
Albergues	0



ÍNDICE DE PLAZAS TURÍSTICAS POR HABITANTE: 0,102

MODIFICACIÓN PUNTUAL Nº 52 DEL PGMO1987 SOBRE LA NUEVA REGULACIÓN DE LOS USOS DE ALOJAMIENTO TURÍSTICO EN LA CIUDAD DE ALICANTE

UBICACIÓN
ALICANTE
PROMOTOR
AYUNTAMIENTO DE ALICANTE- CONCEJALÍA DE URBANISMO

FECHA
DICIEMBRE 2025
ESCALA
VARIAS

SCR: ETRS89 UTM 30N



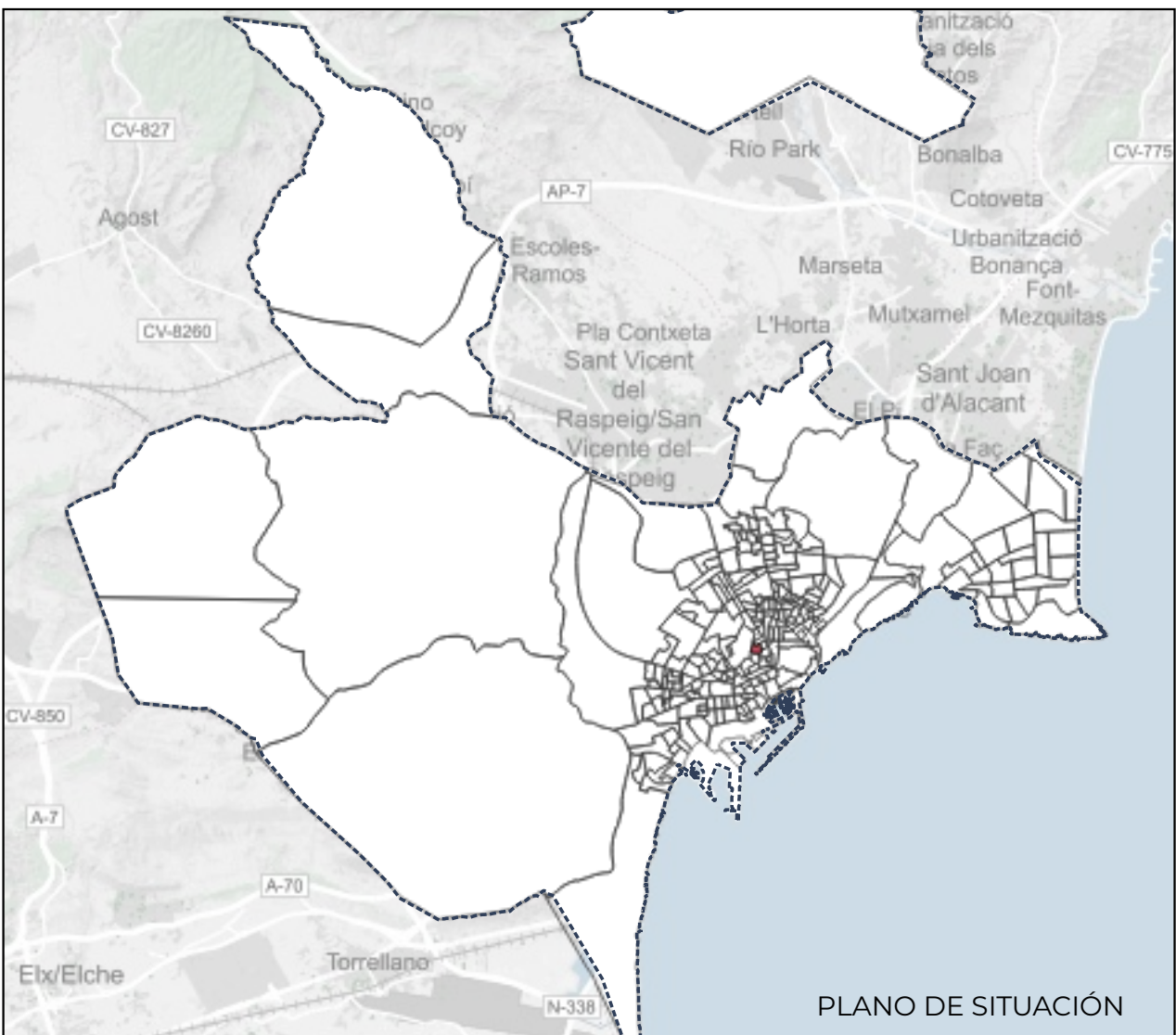
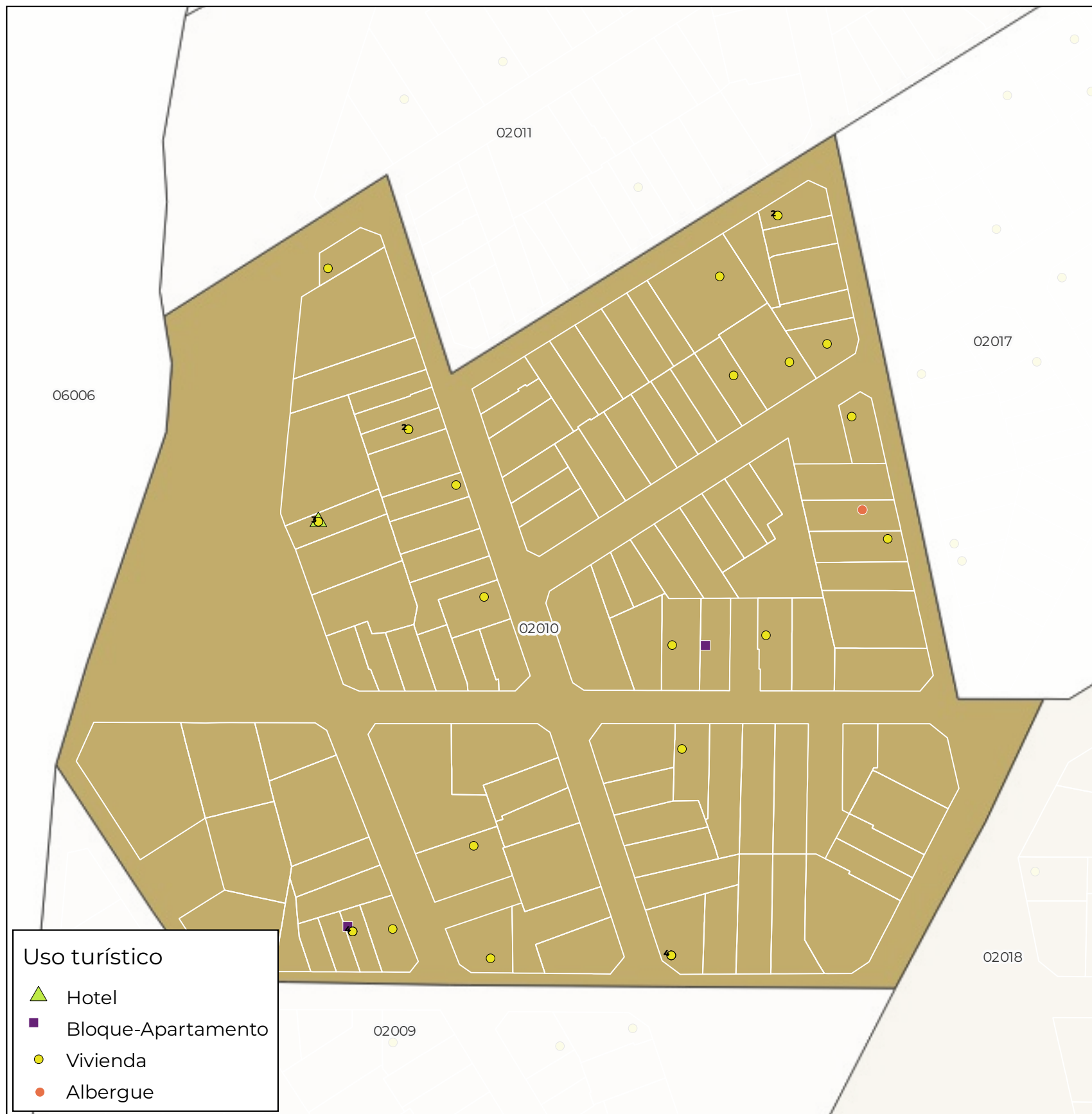
FASE DE PROYECTO
VERSIÓN EXPOSICIÓN AL PÚBLICO

PLANO
ÍNDICE DE PLAZAS TURÍSTICAS
SECCIÓN CENSAL 0301402009

TAMA ESTUDIO SLP_CALLE DEL CONDE DE ALTEA, 22_2º_5_46005_VALENCIA_Tel.960 043 395_e_mail_info@tamaestudio.com



EQUIPO REDACTOR
TERRITORIO
ARQUITECTURA
MEDIO
AMBIENTE
TAMA
ESTUDIO
FRANCISCO J. ÁVILA FERNÁNDEZ
ARQUITECTO COL. 6322



SECCIÓN CENSAL 0301402010

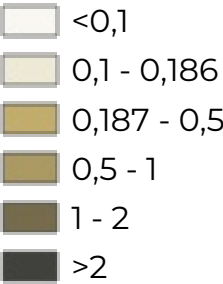
UNIDAD FUNCIONAL: CAMPOAMOR-ALTOZANO
BARRIO: CAMPOAMOR

HABITANTES: 1.187

PLAZAS DE USO TURÍSTICO

Hoteles	16
Bloques-Apartamentos	32
Viviendas de uso turístico	151
Albergues	50

PLAZAS TURÍSTICAS POR HABITANTE



ÍNDICE DE PLAZAS TURÍSTICAS POR HABITANTE: 0,210

MODIFICACIÓN PUNTUAL Nº 52 DEL PGMO1987 SOBRE LA NUEVA REGULACIÓN DE LOS USOS DE ALOJAMIENTO TURÍSTICO EN LA CIUDAD DE ALICANTE

UBICACIÓN
ALICANTE
PROMOTOR
AYUNTAMIENTO DE ALICANTE- CONCEJALÍA DE URBANISMO

FECHA
DICIEMBRE 2025
ESCALA
VARIAS

SCR: ETRS89 UTM 30N



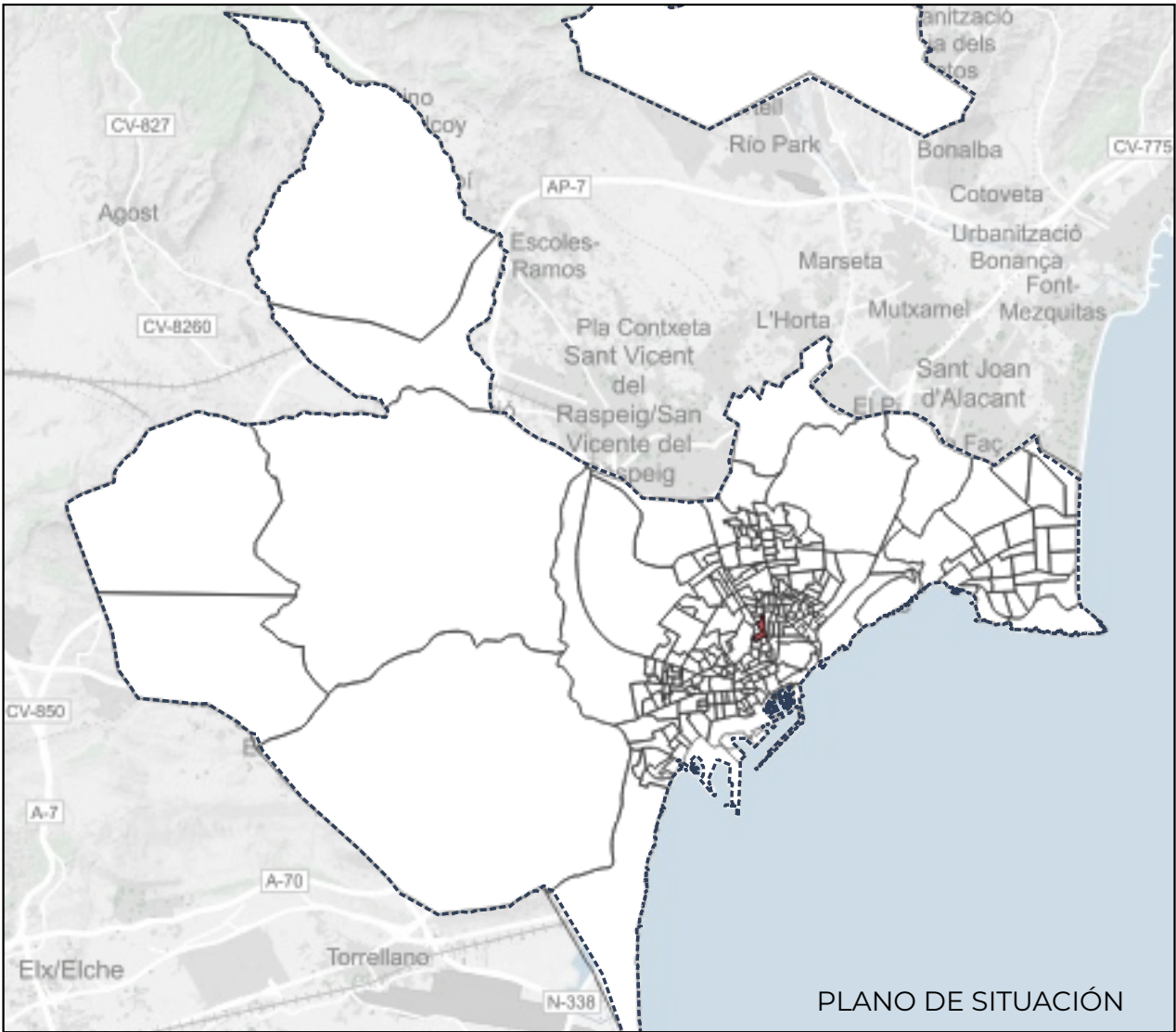
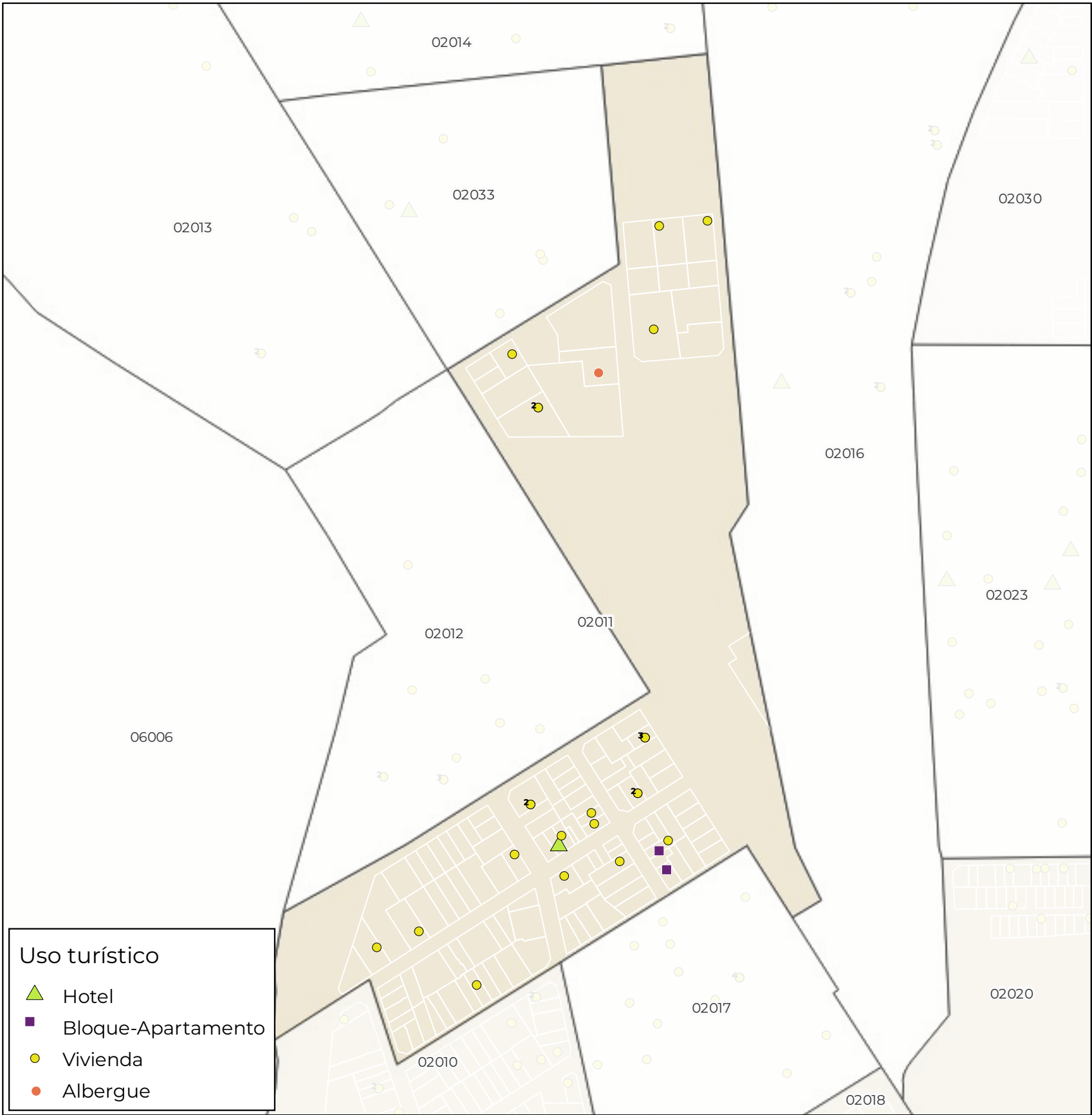
FASE DE PROYECTO
VERSIÓN EXPOSICIÓN AL PÚBLICO

PLANO
ÍNDICE DE PLAZAS TURÍSTICAS
SECCIÓN CENSAL 0301402010

TAMA ESTUDIO SLP_CALLE DEL CONDE DE ALTEA, 22_2º_5_46005_VALENCIA_Tel.960 043 395_e_mail_info@tamaestudio.com
Este documento es copia de su original. Su utilización total o parcial, así como cualquier reproducción o cesión a terceros, requerirá la previa autorización expresa, quedando en todo caso prohibida cualquier modificación unilateral del mismo.



EQUIPO REDACTOR
**TERRITORIO
ARQUITECTURA
MEDIO
AMBIENTE
TAMA
ESTUDIO**
FRANCISCO J. ÁVILA FERNÁNDEZ
ARQUITECTO COL. 6322



SECCIÓN CENSAL 0301402011

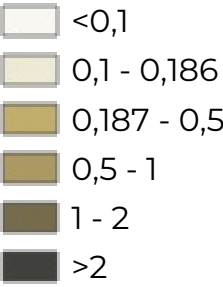
UNIDAD FUNCIONAL: CAMPOAMOR-ALTOZANO
BARRIO: CAMPOAMOR

HABITANTES: 1.525

PLAZAS DE USO TURÍSTICO

Hoteles	16
Bloques-Apartamentos	21
Viviendas de uso turístico	115
Albergues	34

PLAZAS TURÍSTICAS POR HABITANTE



ÍNDICE DE PLAZAS TURÍSTICAS POR HABITANTE: 0,122

MODIFICACIÓN PUNTUAL Nº 52 DEL PGMO1987 SOBRE LA NUEVA REGULACIÓN DE LOS USOS DE ALOJAMIENTO TURÍSTICO EN LA CIUDAD DE ALICANTE

UBICACIÓN
ALICANTE
PROMOTOR
AYUNTAMIENTO DE ALICANTE- CONCEJALÍA DE URBANISMO

FECHA
DICIEMBRE 2025
ESCALA
VARIAS

SCR: ETRS89 UTM 30N



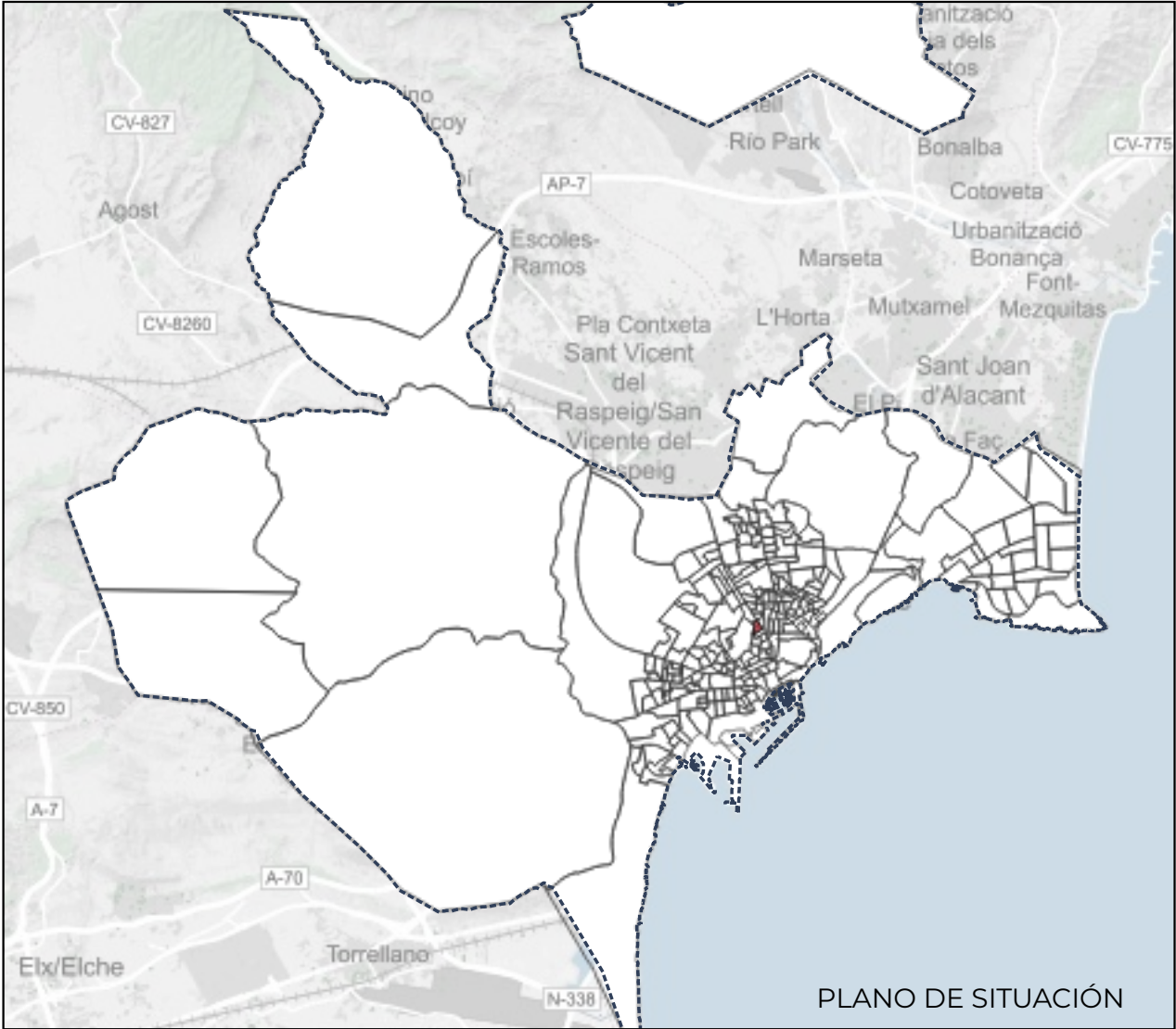
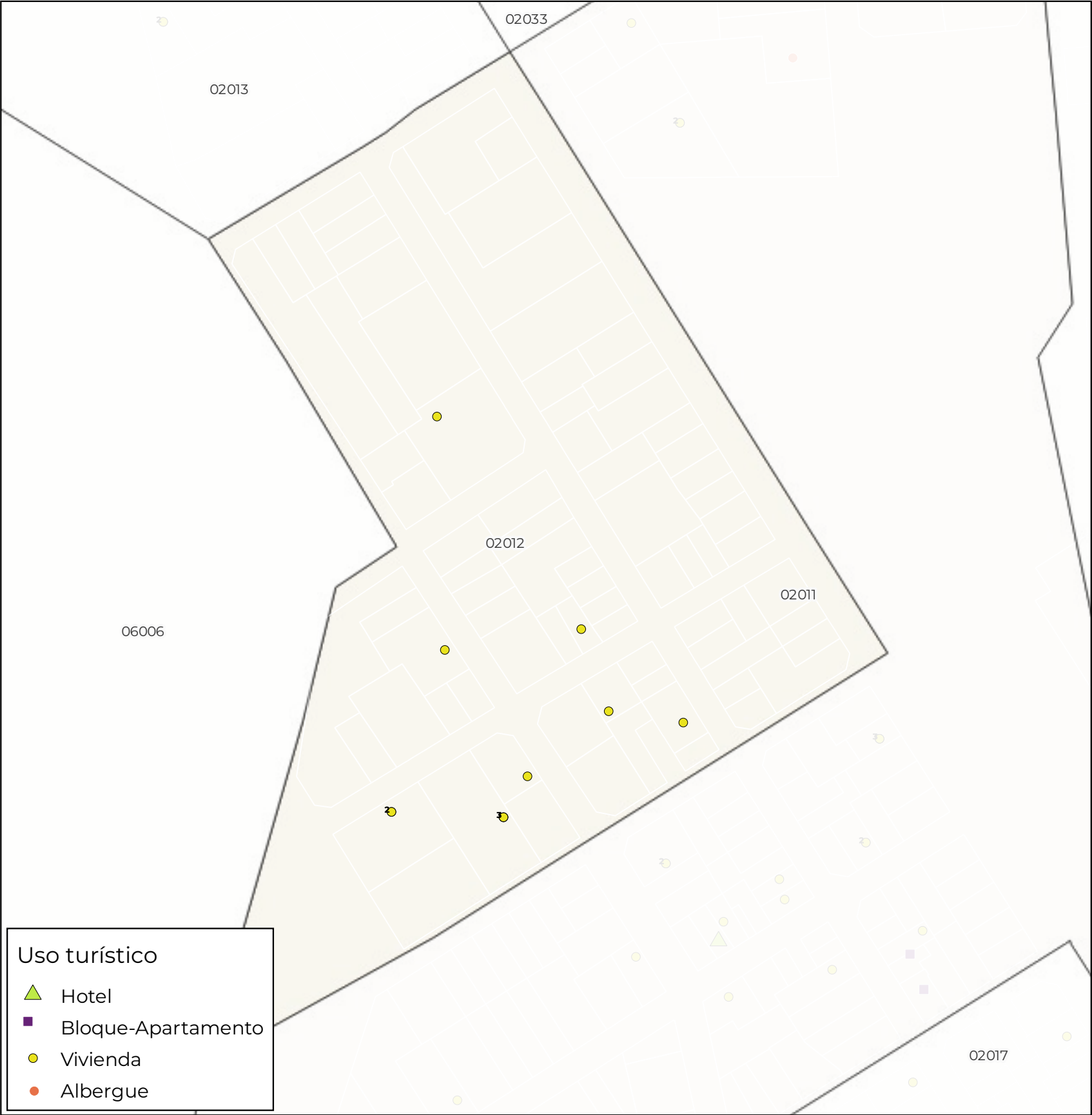
FASE DE PROYECTO
VERSIÓN EXPOSICIÓN AL PÚBLICO

PLANO
ÍNDICE DE PLAZAS TURÍSTICAS
SECCIÓN CENSAL 0301402011

TAMA ESTUDIO SLP_CALLE DEL CONDE DE ALTEA, 22_2º_5_46005_VALENCIA_Tel.960 043 395_e_mail_info@tamaestudio.com
Este documento es copia de su original. Su utilización total o parcial, así como cualquier reproducción o cesión a terceros, requerirá la previa autorización expresa, quedando en todo caso prohibida cualquier modificación unilateral del mismo.



EQUIPO REDACTOR
**TERRITORIO
ARQUITECTURA
MEDIO
AMBIENTE
TAMA
ESTUDIO**
FRANCISCO J. ÁVILA FERNÁNDEZ
ARQUITECTO COL. 6322



PLANO DE SITUACIÓN

SECCIÓN CENSAL 0301402012

UNIDAD FUNCIONAL: CAMPOAMOR-ALTOZANO
BARRIO: CAMPOAMOR

HABITANTES: 1.420

PLAZAS DE USO TURÍSTICO

Hoteles	0
Bloques-Apartamentos	0
Viviendas de uso turístico	58
Albergues	0

PLAZAS TURÍSTICAS POR HABITANTE

<0,1
0,1 - 0,186
0,187 - 0,5
0,5 - 1
1 - 2
>2

ÍNDICE DE PLAZAS TURÍSTICAS POR HABITANTE: 0,041

MODIFICACIÓN PUNTUAL Nº 52 DEL PGMO1987 SOBRE LA NUEVA REGULACIÓN DE LOS USOS DE ALOJAMIENTO TURÍSTICO EN LA CIUDAD DE ALICANTE

UBICACIÓN
ALICANTE
PROMOTOR
AYUNTAMIENTO DE ALICANTE- CONCEJALÍA DE URBANISMO

FECHA
DICIEMBRE 2025
ESCALA
VARIAS

SCR: ETRS89 UTM 30N



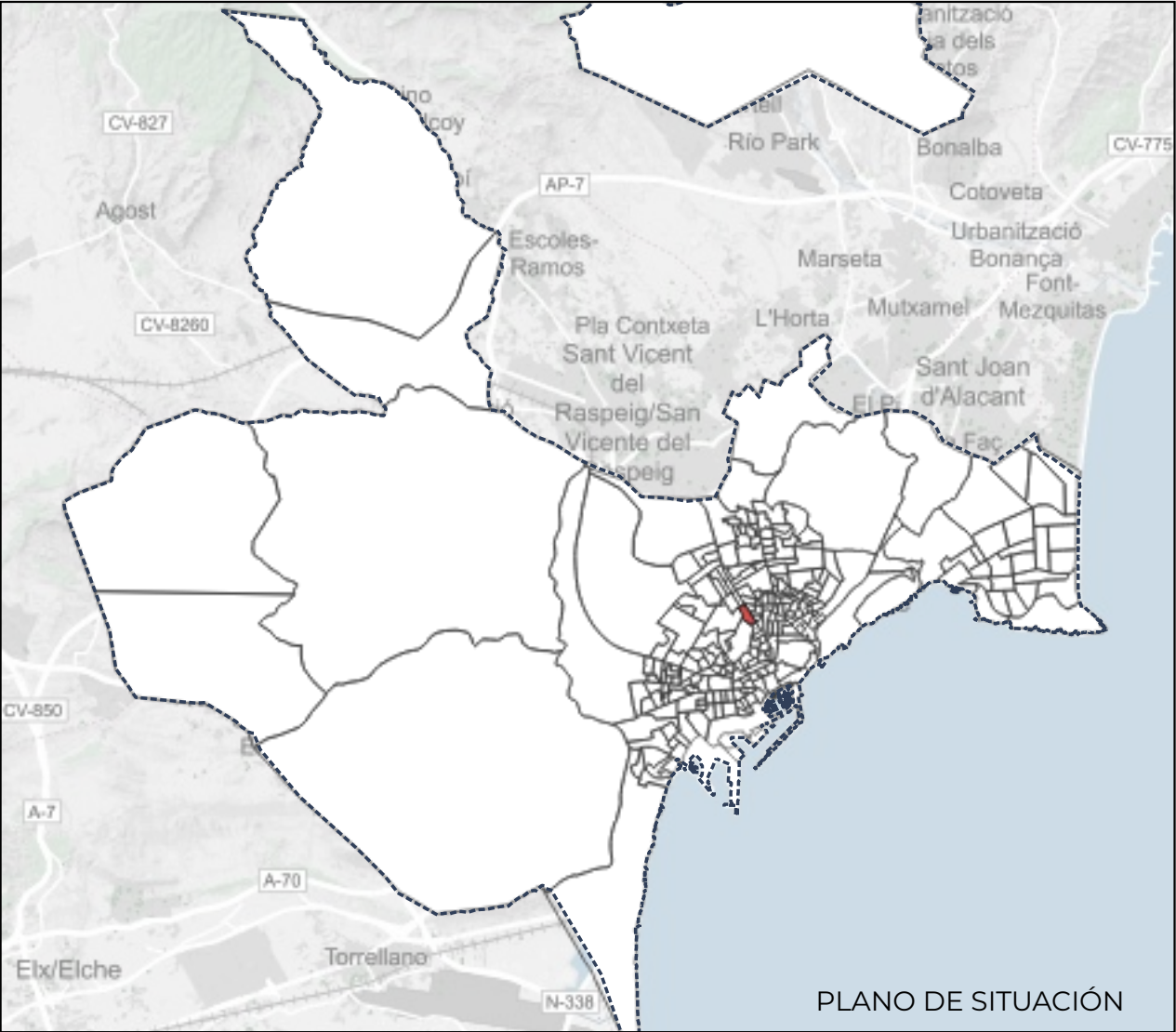
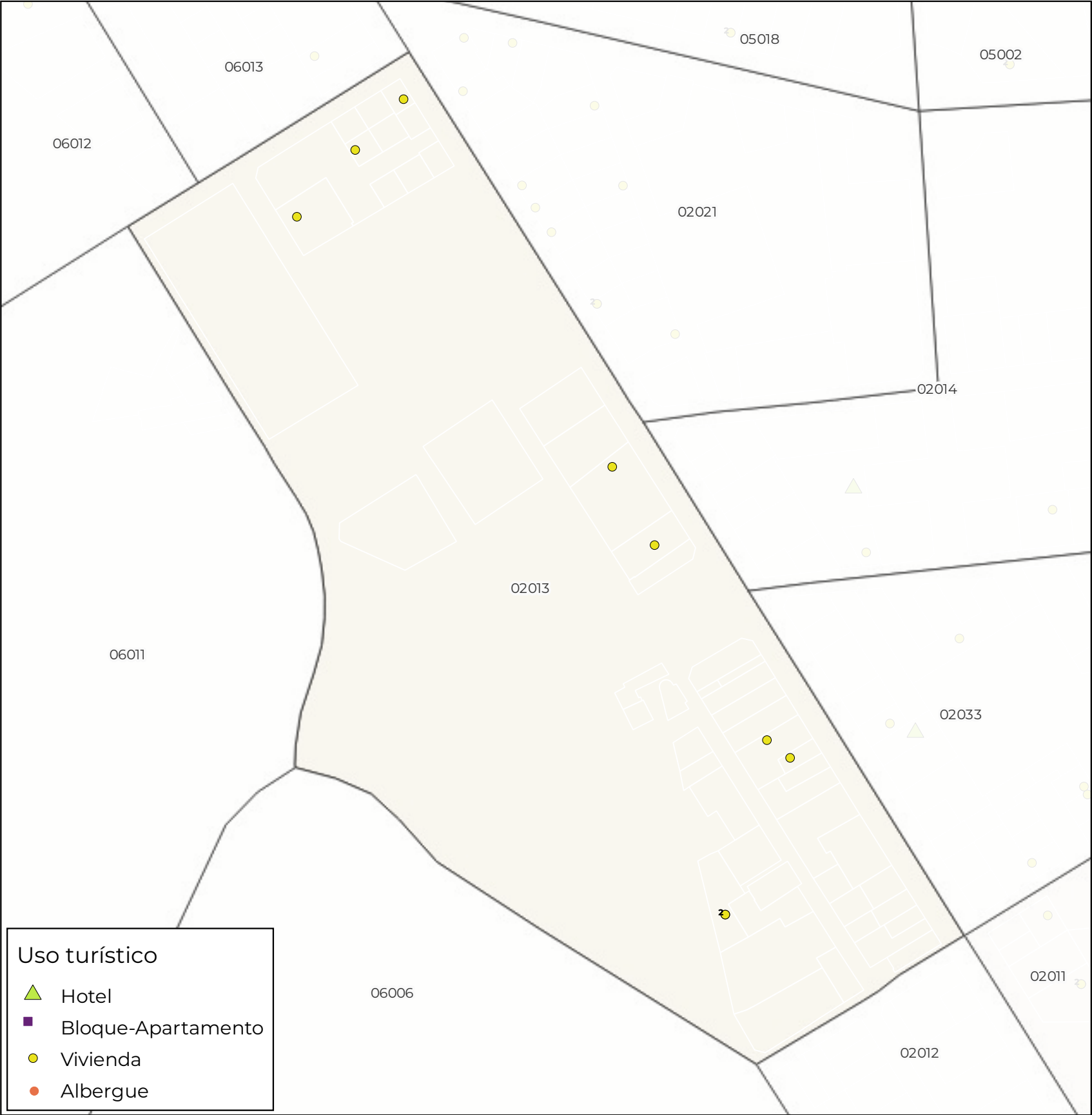
FASE DE PROYECTO
VERSIÓN EXPOSICIÓN AL PÚBLICO

PLANO
ÍNDICE DE PLAZAS TURÍSTICAS
SECCIÓN CENSAL 0301402012

TAMA ESTUDIO SLP_CALLE DEL CONDE DE ALTEA, 22_2º_5_46005_VALENCIA_Tel.960 043 395_e_mail_info@tamaestudio.com



EQUIPO REDACTOR
TERRITORIO
ARQUITECTURA
MEDIO
AMBIENTE
TAMA
ESTUDIO
FRANCISCO J. ÁVILA FERNÁNDEZ
ARQUITECTO COL. 6322



SECCIÓN CENSAL 0301402013

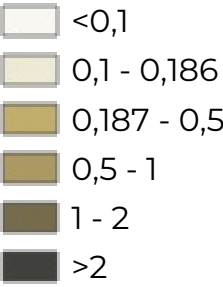
UNIDAD FUNCIONAL: CAMPOAMOR-ALTOZANO
BARRIO: CAMPOAMOR

HABITANTES: 1.314

PLAZAS DE USO TURÍSTICO

Hoteles	0
Bloques-Apartamentos	0
Viviendas de uso turístico	37
Albergues	0

PLAZAS TURÍSTICAS POR HABITANTE



ÍNDICE DE PLAZAS TURÍSTICAS POR HABITANTE: 0,028

MODIFICACIÓN PUNTUAL Nº 52 DEL PGMO1987 SOBRE LA NUEVA REGULACIÓN DE LOS USOS DE ALOJAMIENTO TURÍSTICO EN LA CIUDAD DE ALICANTE

UBICACIÓN
ALICANTE
PROMOTOR
AYUNTAMIENTO DE ALICANTE- CONCEJALÍA DE URBANISMO

FECHA
DICIEMBRE 2025
ESCALA
VARIAS

SCR: ETRS89 UTM 30N



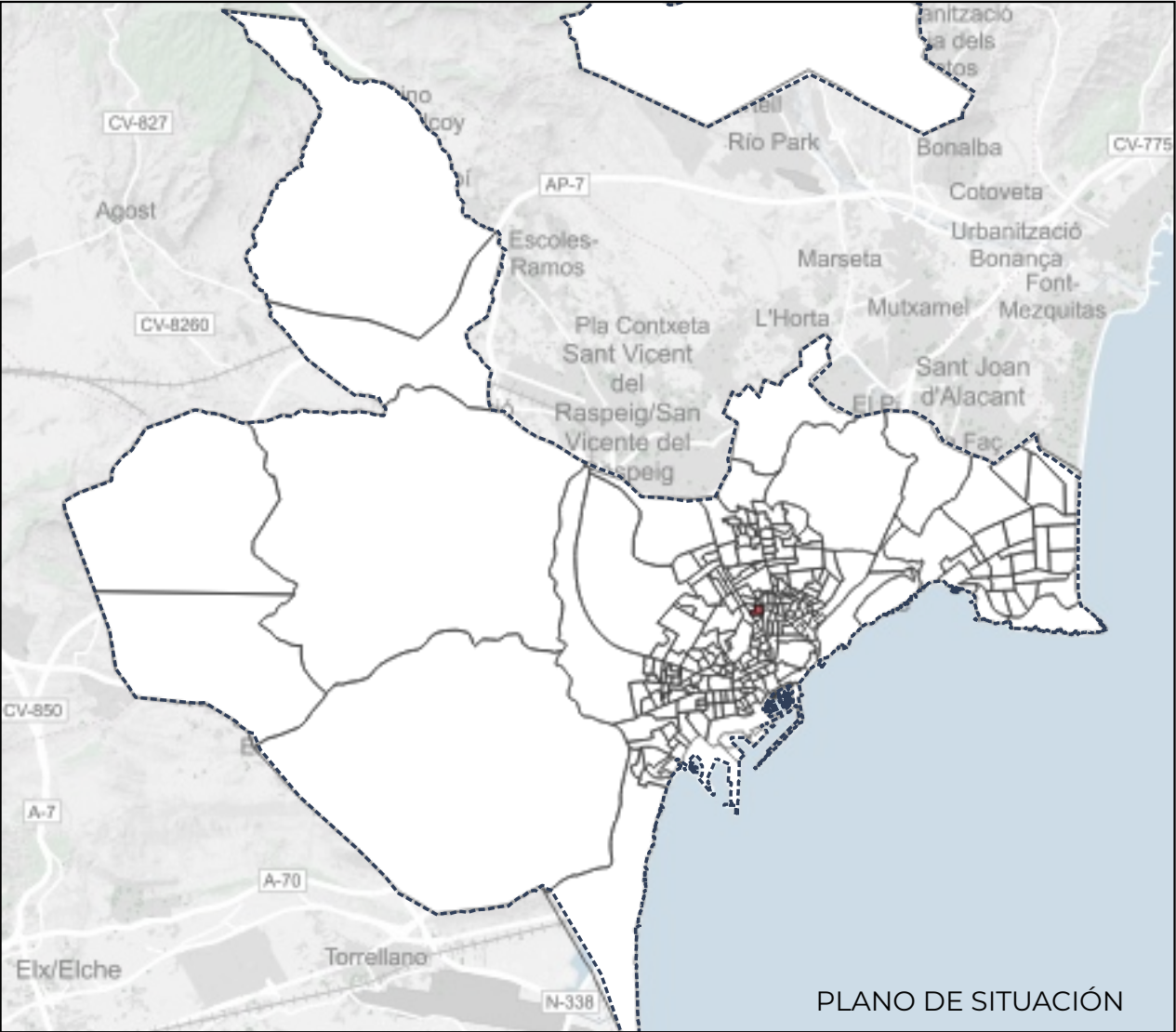
FASE DE PROYECTO
VERSIÓN EXPOSICIÓN AL PÚBLICO

PLANO
ÍNDICE DE PLAZAS TURÍSTICAS
SECCIÓN CENSAL 0301402013

TAMA ESTUDIO SLP_CALLE DEL CONDE DE ALTEA, 22_2º_5_46005_VALENCIA_Tel.960 043 395_e_mail_info@tamaestudio.com
Este documento es copia de su original. Su utilización total o parcial, así como cualquier reproducción o cesión a terceros, requerirá la previa autorización expresa, quedando en todo caso prohibida cualquier modificación unilateral del mismo.



EQUIPO REDACTOR
**TERRITORIO
ARQUITECTURA
MEDIO
AMBIENTE
TAMA
ESTUDIO**
FRANCISCO J. ÁVILA FERNÁNDEZ
ARQUITECTO COL. 6322



SECCIÓN CENSAL 0301402014

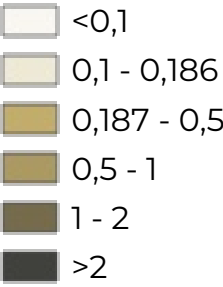
UNIDAD FUNCIONAL: CAMPOAMOR-ALTOZANO
BARRIO: CAMPOAMOR

HABITANTES: 1.303

PLAZAS DE USO TURÍSTICO

Hoteles	23
Bloques-Apartamentos	0
Viviendas de uso turístico	22
Albergues	0

PLAZAS TURÍSTICAS POR HABITANTE



ÍNDICE DE PLAZAS TURÍSTICAS POR HABITANTE: 0,035

MODIFICACIÓN PUNTUAL Nº 52 DEL PGMO1987 SOBRE LA NUEVA REGULACIÓN DE LOS USOS DE ALOJAMIENTO TURÍSTICO EN LA CIUDAD DE ALICANTE

UBICACIÓN
ALICANTE
PROMOTOR
AYUNTAMIENTO DE ALICANTE- CONCEJALÍA DE URBANISMO

FECHA
DICIEMBRE 2025
ESCALA
VARIAS

SCR: ETRS89 UTM 30N



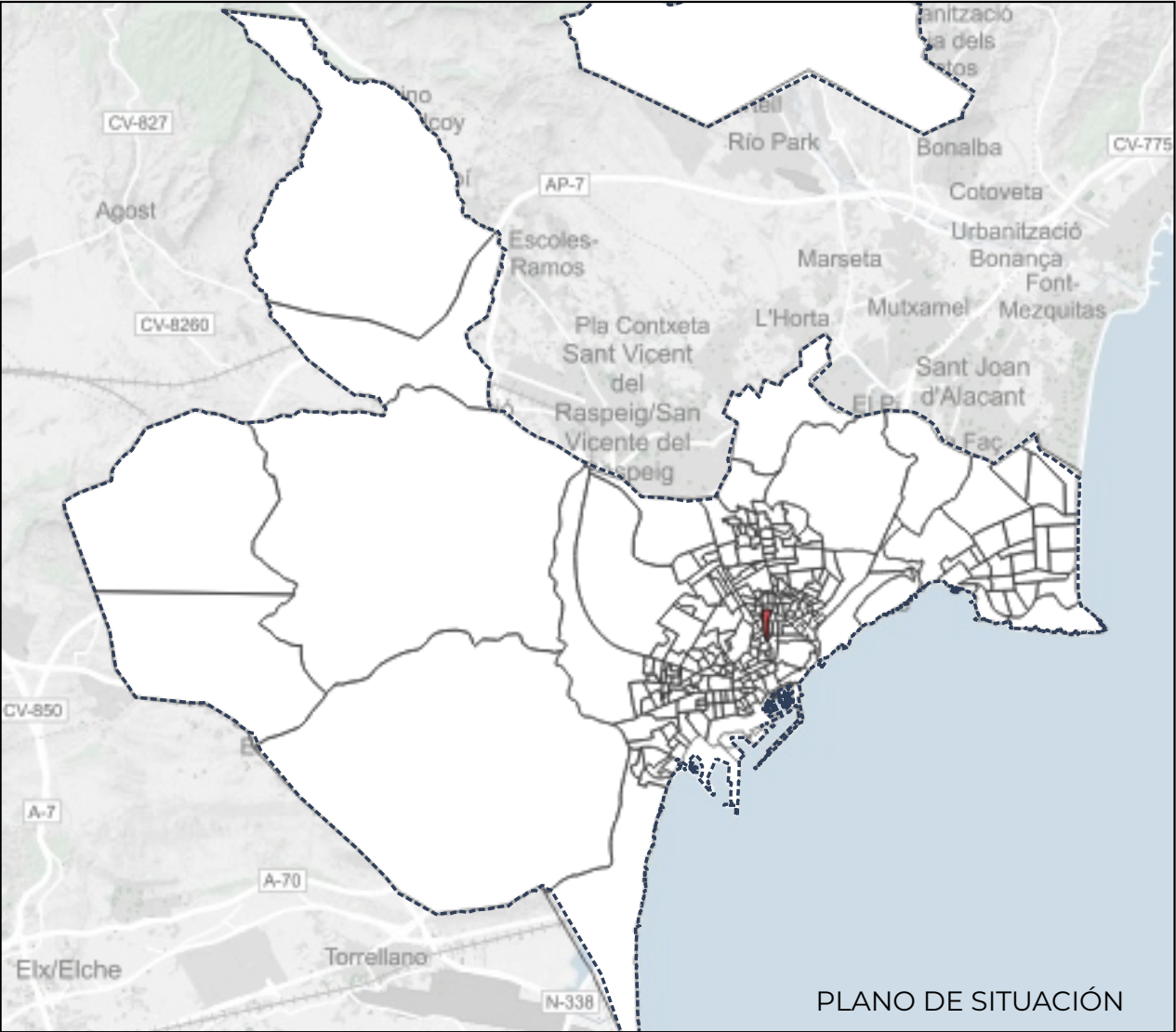
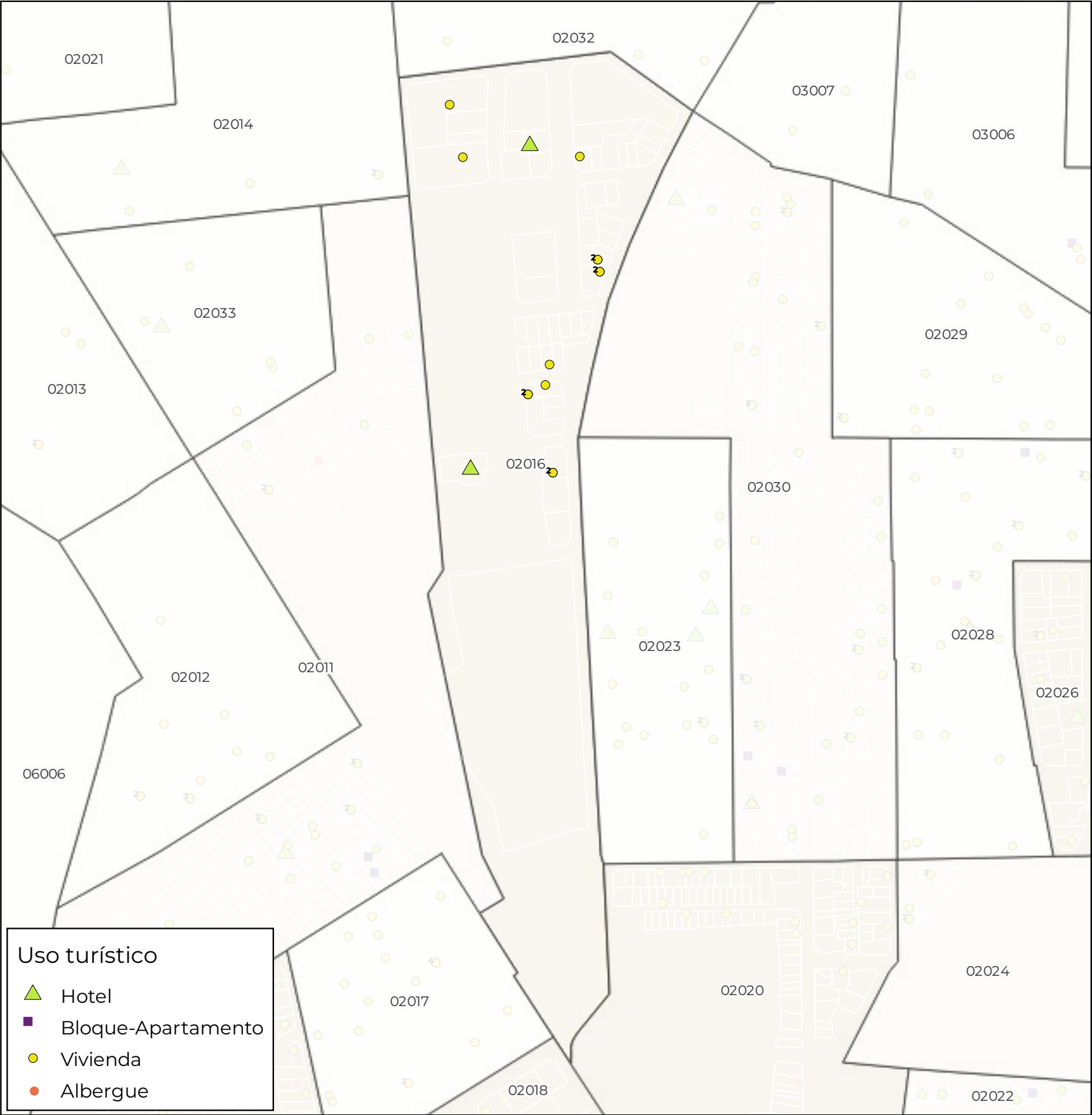
FASE DE PROYECTO
VERSIÓN EXPOSICIÓN AL PÚBLICO

PLANO
**ÍNDICE DE PLAZAS TURÍSTICAS
SECCIÓN CENSAL 0301402014**

TAMA ESTUDIO SLP_CALLE DEL CONDE DE ALTEA, 22_2º_5_46005_VALENCIA_Tel.960 043 395_e_mail_info@tamaestudio.com
Este documento es copia de su original. Su utilización total o parcial, así como cualquier reproducción o cesión a terceros, requerirá la previa autorización expresa, quedando en todo caso prohibida cualquier modificación unilateral del mismo.



EQUIPO REDACTOR
**TERRITORIO
ARQUITECTURA
MEDIO
AMBIENTE
TAMA
ESTUDIO**
FRANCISCO J. ÁVILA FERNÁNDEZ
ARQUITECTO COL. 6322



SECCIÓN CENSAL 0301402016

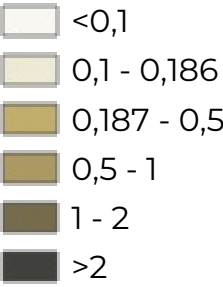
UNIDAD FUNCIONAL: CAMPOAMOR-ALTOZANO
BARRIO: CAMPOAMOR

HABITANTES: 1.263

PLAZAS DE USO TURÍSTICO

Hoteles	29
Bloques-Apartamentos	0
Viviendas de uso turístico	58
Albergues	0

PLAZAS TURÍSTICAS POR HABITANTE



ÍNDICE DE PLAZAS TURÍSTICAS POR HABITANTE: 0,069

MODIFICACIÓN PUNTUAL Nº 52 DEL PGMO1987 SOBRE LA NUEVA REGULACIÓN DE LOS USOS DE ALOJAMIENTO TURÍSTICO EN LA CIUDAD DE ALICANTE

UBICACIÓN
ALICANTE
PROMOTOR
AYUNTAMIENTO DE ALICANTE- CONCEJALÍA DE URBANISMO

FECHA
DICIEMBRE 2025
ESCALA
VARIAS

SCR: ETRS89 UTM 30N



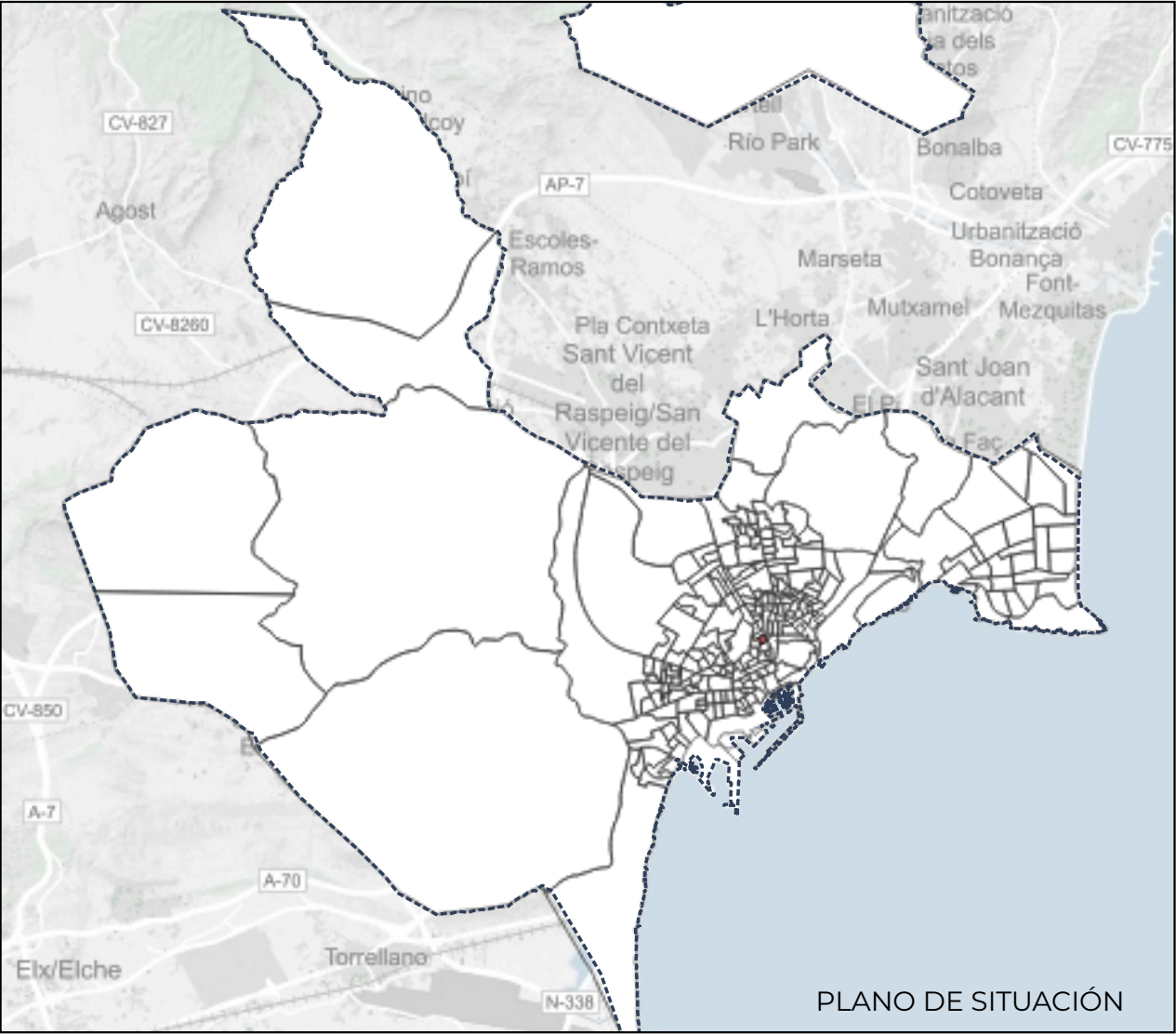
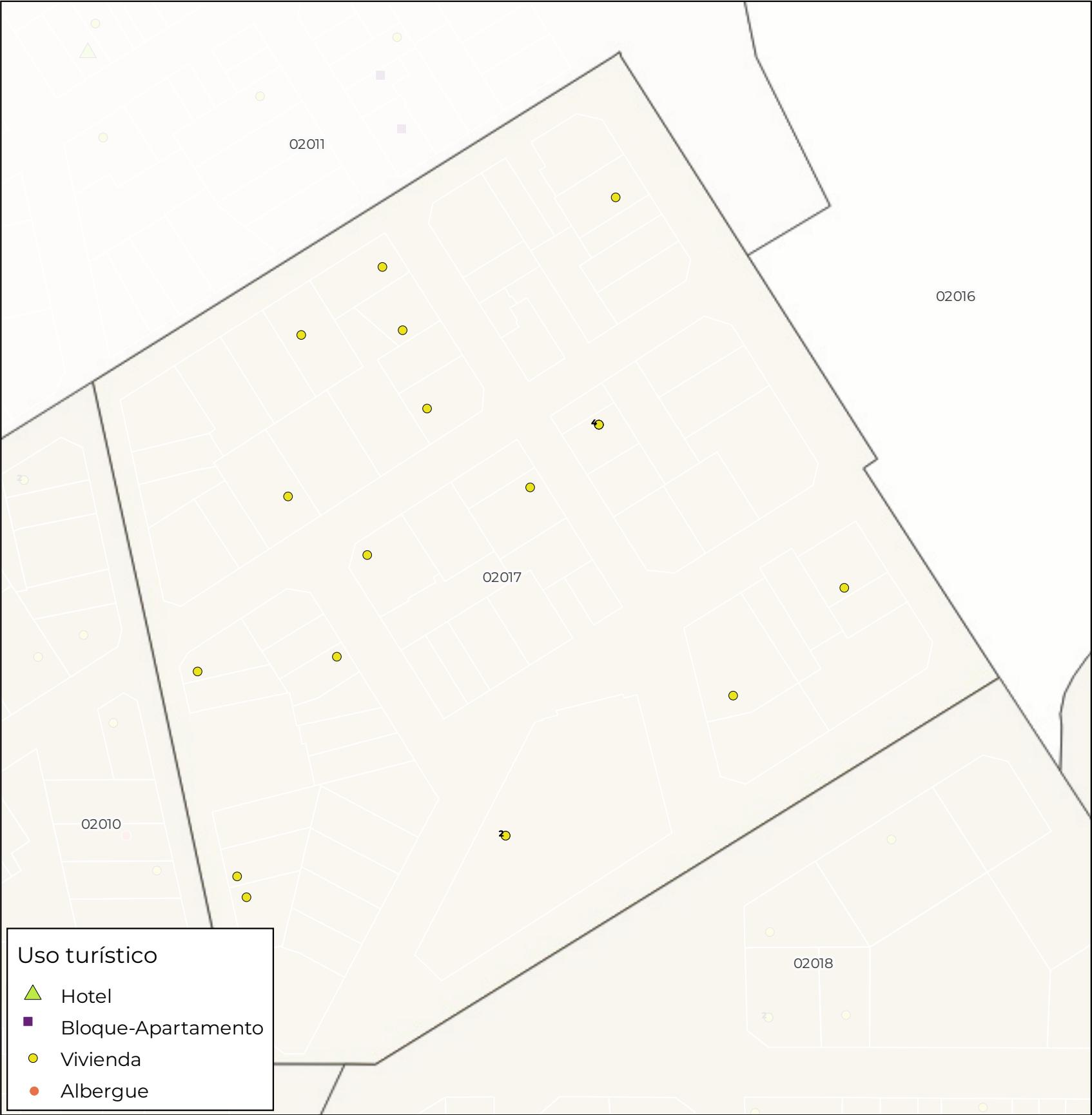
FASE DE PROYECTO
VERSIÓN EXPOSICIÓN AL PÚBLICO

PLANO
ÍNDICE DE PLAZAS TURÍSTICAS
SECCIÓN CENSAL 0301402016

TAMA ESTUDIO SLP_CALLE DEL CONDE DE ALTEA, 22_2º_5_46005_VALENCIA_Tel.960 043 395_e_mail_info@tamaestudio.com
Este documento es copia de su original. Su utilización total o parcial, así como cualquier reproducción o cesión a terceros, requerirá la previa autorización expresa, quedando en todo caso prohibida cualquier modificación unilateral del mismo.



EQUIPO REDACTOR
TERRITORIO
ARQUITECTURA
MEDIO
AMBIENTE
TAMA
ESTUDIO
FRANCISCO J. ÁVILA FERNÁNDEZ
ARQUITECTO COL. 6322



SECCIÓN CENSAL 0301402017

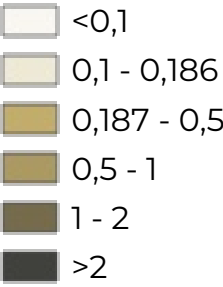
UNIDAD FUNCIONAL: CAMPOAMOR-ALTOZANO
BARRIO: CAMPOAMOR

HABITANTES: 1.035

PLAZAS DE USO TURÍSTICO

Hoteles	0
Bloques-Apartamentos	0
Viviendas de uso turístico	92
Albergues	0

PLAZAS TURÍSTICAS POR HABITANTE



ÍNDICE DE PLAZAS TURÍSTICAS POR HABITANTE: 0,089

MODIFICACIÓN PUNTUAL Nº 52 DEL PGMO1987 SOBRE LA NUEVA REGULACIÓN DE LOS USOS DE ALOJAMIENTO TURÍSTICO EN LA CIUDAD DE ALICANTE

UBICACIÓN
ALICANTE
PROMOTOR
AYUNTAMIENTO DE ALICANTE- CONCEJALÍA DE URBANISMO

FECHA
DICIEMBRE 2025
ESCALA
VARIAS

SCR: ETRS89 UTM 30N



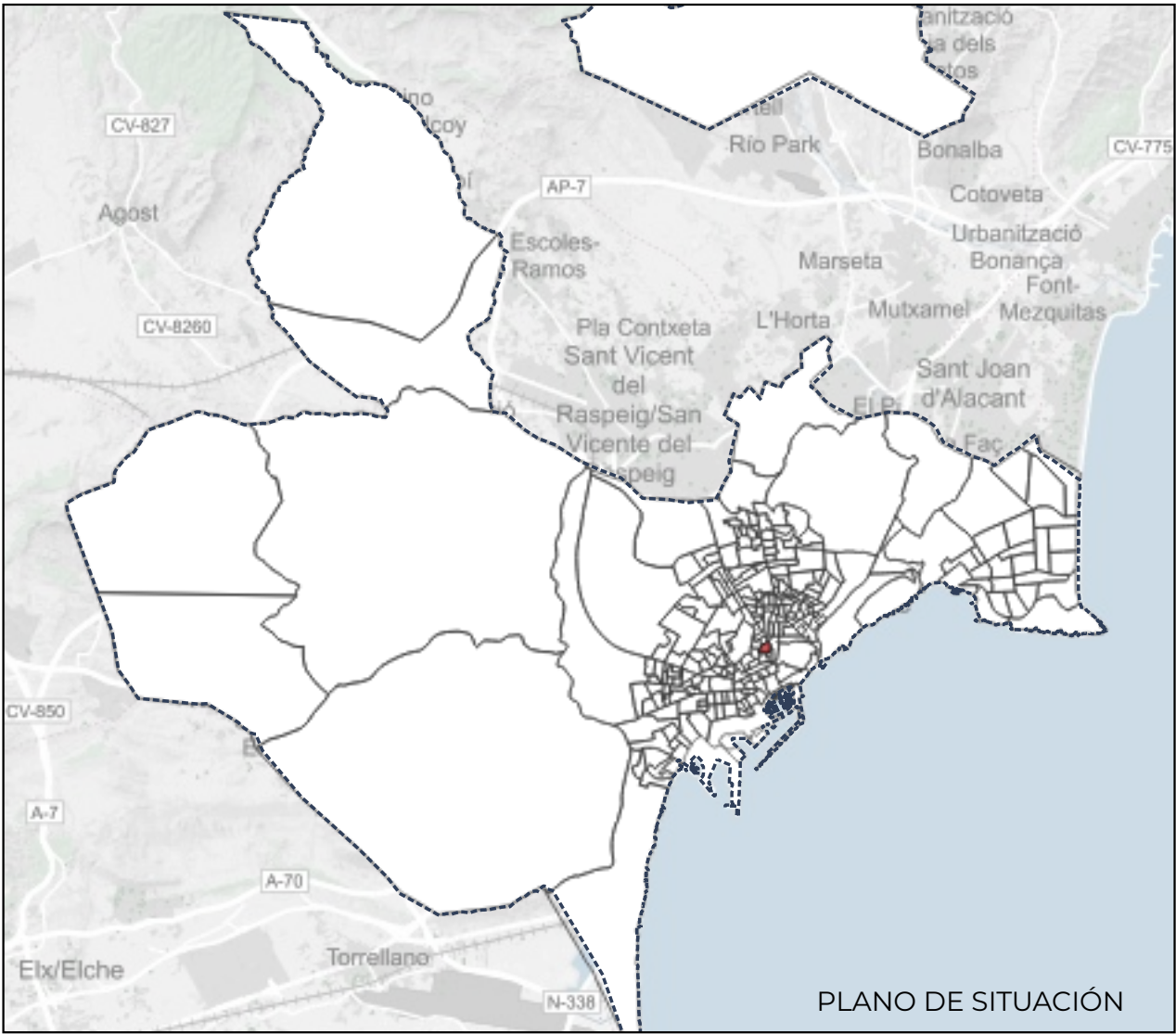
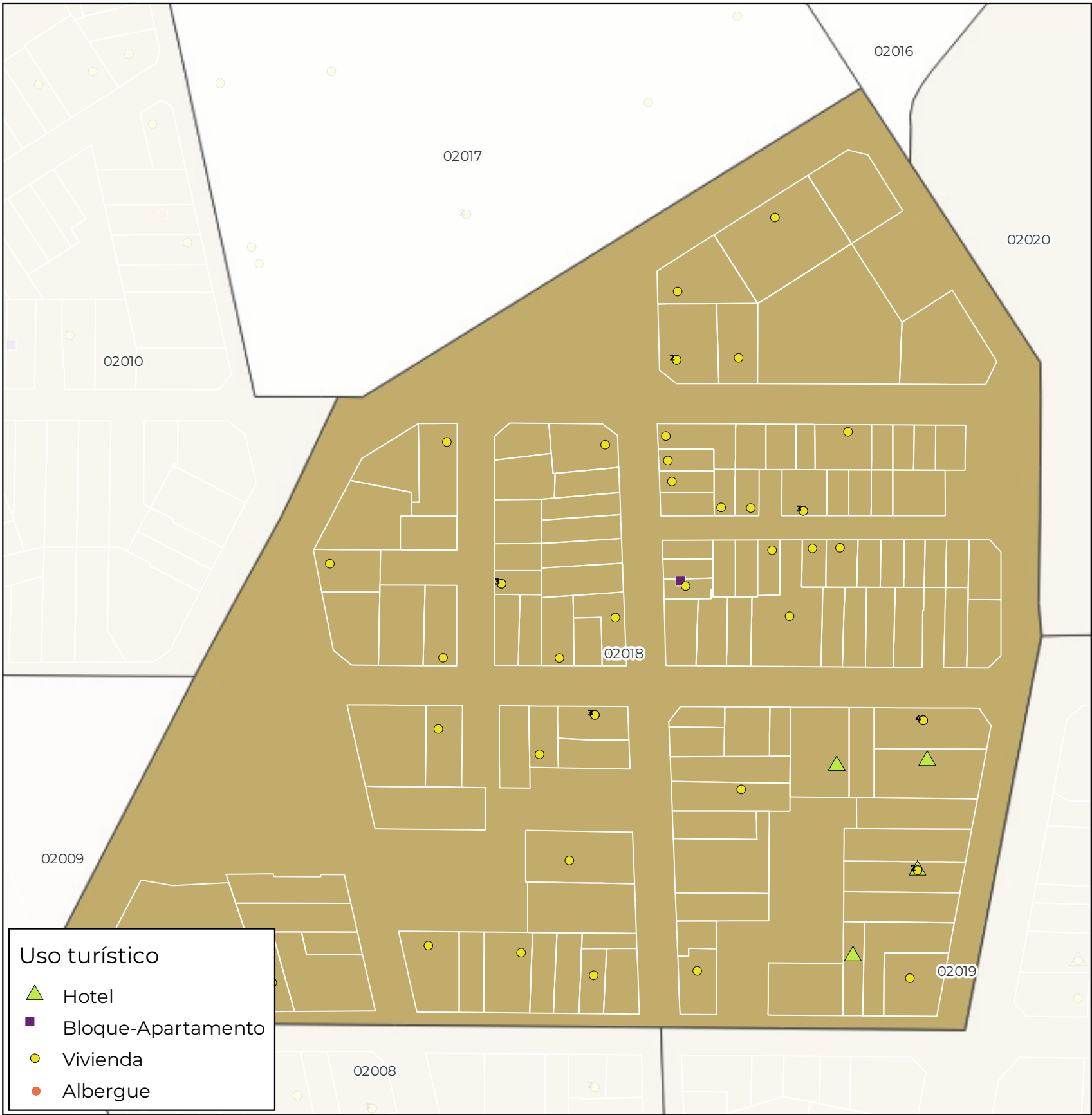
FASE DE PROYECTO
VERSIÓN EXPOSICIÓN AL PÚBLICO

PLANO
ÍNDICE DE PLAZAS TURÍSTICAS
SECCIÓN CENSAL 0301402017

TAMA ESTUDIO SLP_CALLE DEL CONDE DE ALTEA, 22_2º_5_46005_VALENCIA_Tel.960 043 395_e_mail_info@tamaestudio.com



EQUIPO REDACTOR
TERRITORIO
ARQUITECTURA
MEDIO
AMBIENTE
TAMA
ESTUDIO
FRANCISCO J. ÁVILA FERNÁNDEZ
ARQUITECTO COL. 6322



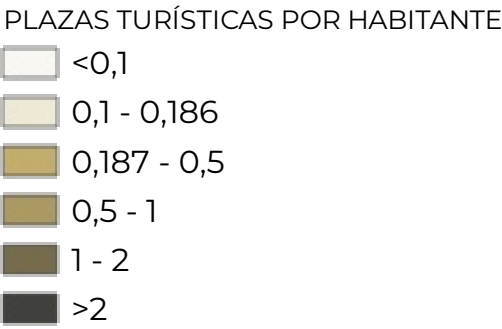
SECCIÓN CENSAL 0301402018

UNIDAD FUNCIONAL: MERCADO-SAN ANTON
BARRIO: MERCADO

HABITANTES: 1.124

PLAZAS DE USO TURÍSTICO

Hoteles	28
Bloques-Apartamentos	8
Viviendas de uso turístico	231
Albergues	0



ÍNDICE DE PLAZAS TURÍSTICAS POR HABITANTE: 0,238

MODIFICACIÓN PUNTUAL Nº 52 DEL PGMO1987 SOBRE LA NUEVA REGULACIÓN DE LOS USOS DE ALOJAMIENTO TURÍSTICO EN LA CIUDAD DE ALICANTE

UBICACIÓN
ALICANTE
PROMOTOR
AYUNTAMIENTO DE ALICANTE- CONCEJALÍA DE URBANISMO

FECHA
DICIEMBRE 2025
ESCALA
VARIAS

SCR: ETRS89 UTM 30N



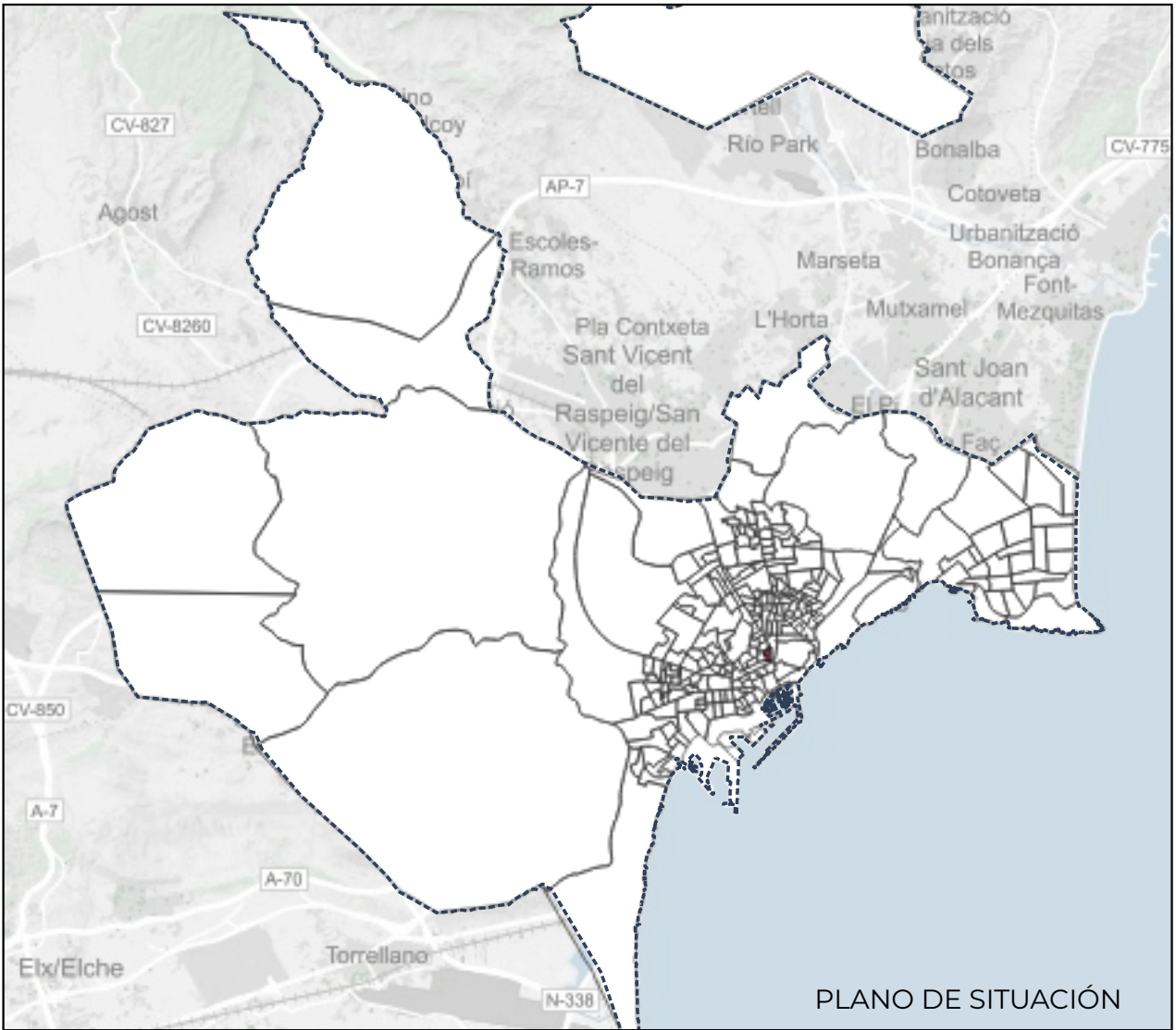
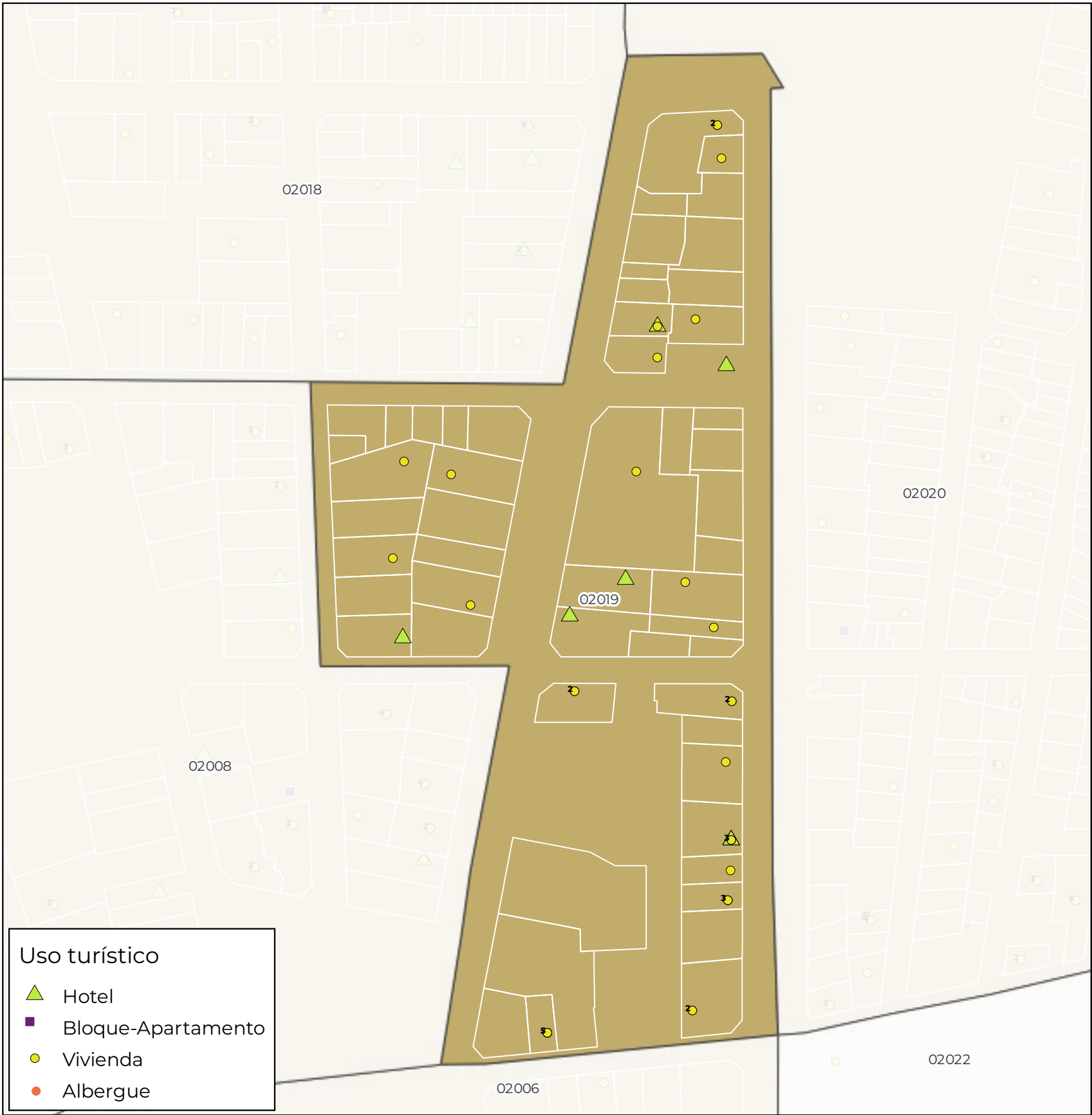
FASE DE PROYECTO
VERSIÓN EXPOSICIÓN AL PÚBLICO

PLANO
ÍNDICE DE PLAZAS TURÍSTICAS
SECCIÓN CENSAL 0301402018

TAMA ESTUDIO SLP_CALLE DEL CONDE DE ALTEA, 22_2º_5_46005_VALENCIA_Tel.960 043 395_e_mail_info@tamaestudio.com
Este documento es copia de su original. Su utilización total o parcial, así como cualquier reproducción o cesión a terceros, requerirá la previa autorización expresa, quedando en todo caso prohibida cualquier modificación unilateral del mismo.



EQUIPO REDACTOR
TERRITORIO
ARQUITECTURA
MEDIO
AMBIENTE
TAMA
ESTUDIO
FRANCISCO J. ÁVILA FERNÁNDEZ
ARQUITECTO COL. 6322



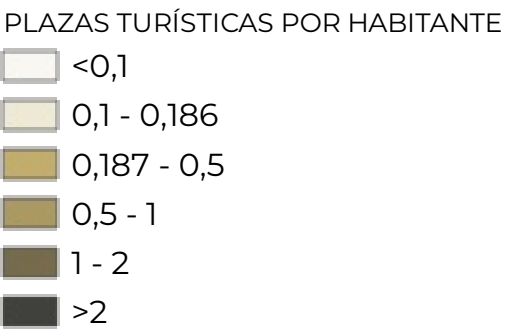
SECCIÓN CENSAL 0301402019

UNIDAD FUNCIONAL: MERCADO-SAN ANTON
BARRIO: MERCADO

HABITANTES: 960

PLAZAS DE USO TURÍSTICO

Hoteles	115
Bloques-Apartamentos	0
Viviendas de uso turístico	159
Albergues	0



ÍNDICE DE PLAZAS TURÍSTICAS POR HABITANTE: 0,285

MODIFICACIÓN PUNTUAL Nº 52 DEL PGMO1987 SOBRE LA NUEVA REGULACIÓN DE LOS USOS DE ALOJAMIENTO TURÍSTICO EN LA CIUDAD DE ALICANTE

UBICACIÓN
ALICANTE
PROMOTOR
AYUNTAMIENTO DE ALICANTE- CONCEJALÍA DE URBANISMO

FECHA
DICIEMBRE 2025
ESCALA
VARIAS

SCR: ETRS89 UTM 30N



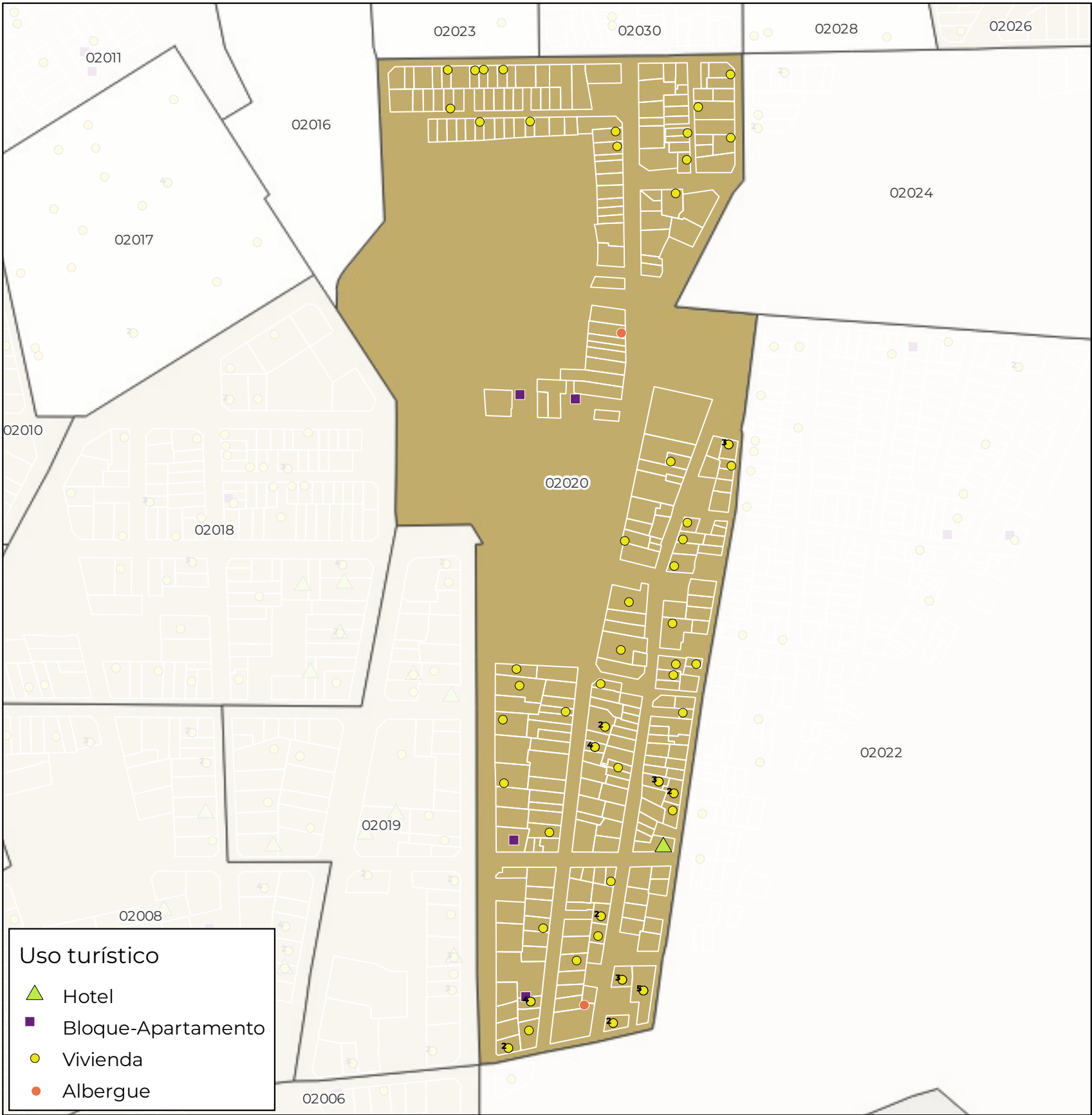
FASE DE PROYECTO
VERSIÓN EXPOSICIÓN AL PÚBLICO

PLANO
ÍNDICE DE PLAZAS TURÍSTICAS
SECCIÓN CENSAL 0301402019

TAMA ESTUDIO SLP_CALLE DEL CONDE DE ALTEA, 22_2º_5_46005_VALENCIA_Tel.960 043 395_e_mail_info@tamaestudio.com
Este documento es copia de su original. Su utilización total o parcial, así como cualquier reproducción o cesión a terceros, requerirá la previa autorización expresa, quedando en todo caso prohibida cualquier modificación unilateral del mismo.

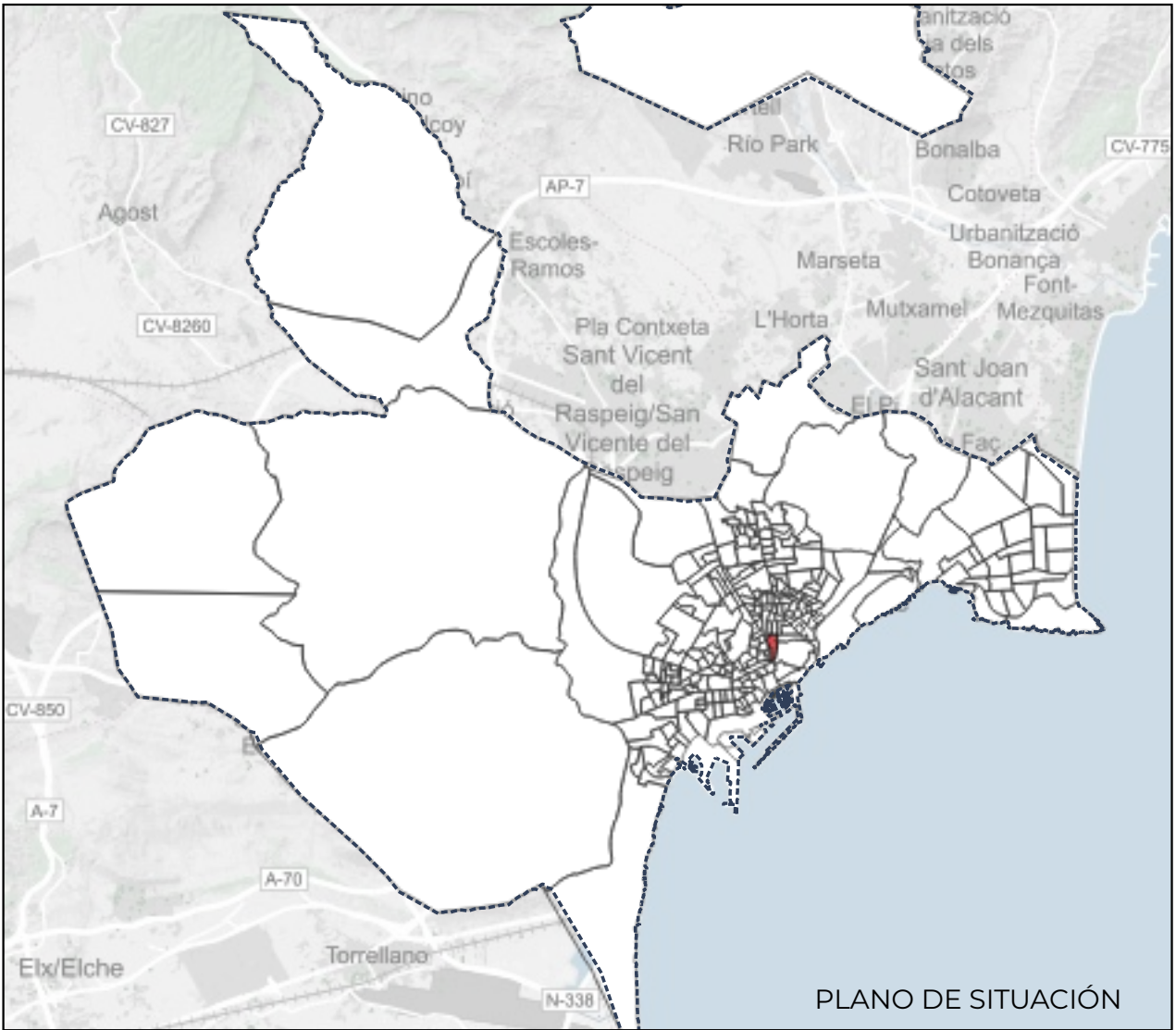


EQUIPO REDACTOR
**TERRITORIO
ARQUITECTURA
MEDIO
AMBIENTE
TAMA
ESTUDIO**
FRANCISCO J. ÁVILA FERNÁNDEZ
ARQUITECTO COL. 6322



Uso turístico

- Hotel
- Bloque-Apartamento
- Vivienda
- Albergue



PLANO DE SITUACIÓN

SECCIÓN CENSAL 0301402020

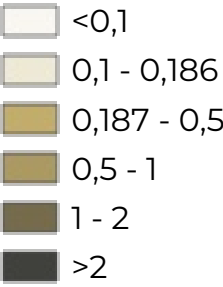
UNIDAD FUNCIONAL: MERCADO-SAN ANTON
BARRIO: SANANTON

HABITANTES: 1.524

PLAZAS DE USO TURÍSTICO

Hoteles	11
Bloques-Apartamentos	109
Viviendas de uso turístico	297
Albergues	56

PLAZAS TURÍSTICAS POR HABITANTE



ÍNDICE DE PLAZAS TURÍSTICAS POR HABITANTE: 0,310

MODIFICACIÓN PUNTUAL Nº 52 DEL PGMO1987 SOBRE LA NUEVA REGULACIÓN DE LOS USOS DE ALOJAMIENTO TURÍSTICO EN LA CIUDAD DE ALICANTE

UBICACIÓN
ALICANTE
PROMOTOR
AYUNTAMIENTO DE ALICANTE- CONCEJALÍA DE URBANISMO

FECHA
DICIEMBRE 2025
ESCALA
VARIAS

SCR: ETRS89 UTM 30N



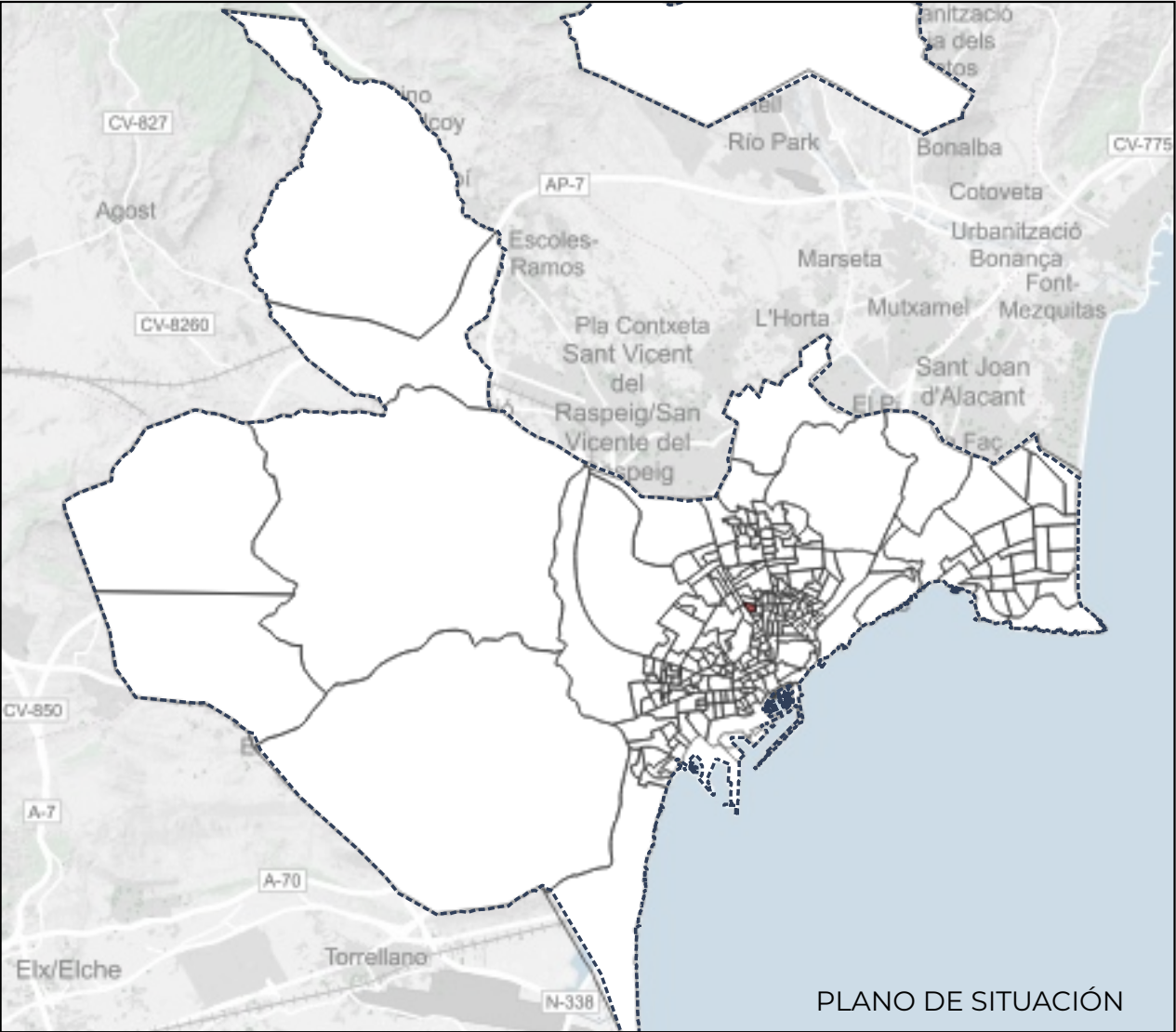
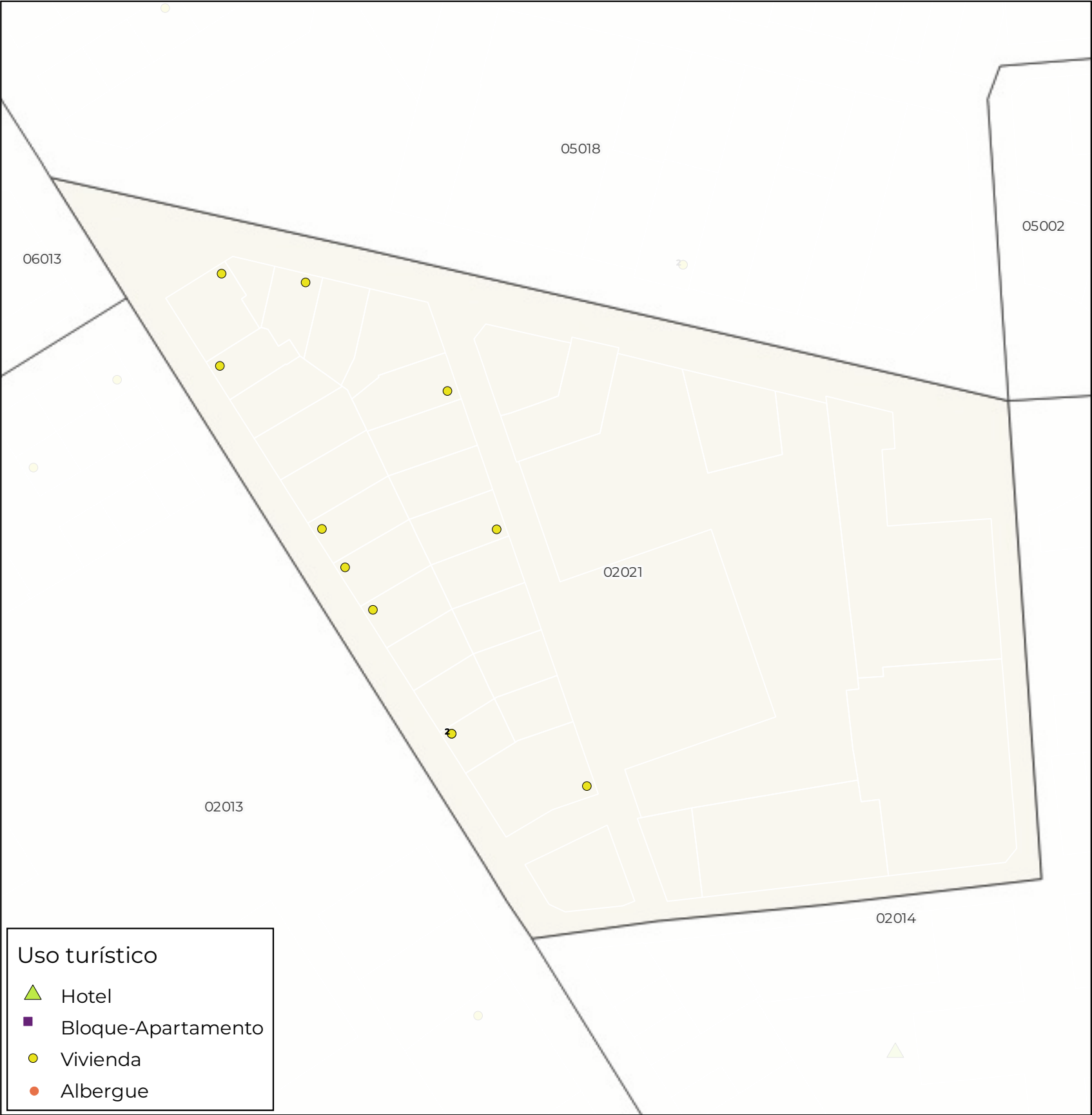
FASE DE PROYECTO
VERSIÓN EXPOSICIÓN AL PÚBLICO

PLANO
ÍNDICE DE PLAZAS TURÍSTICAS
SECCIÓN CENSAL 0301402020

TAMA ESTUDIO SLP_CALLE DEL CONDE DE ALTEA, 22_2º_5_46005_VALENCIA_Tel.960 043 395_e_mail_info@tamaestudio.com
Este documento es copia de su original. Su utilización total o parcial, así como cualquier reproducción o cesión a terceros, requerirá la previa autorización expresa, quedando en todo caso prohibida cualquier modificación unilateral del mismo.



EQUIPO REDACTOR
TERRITORIO
ARQUITECTURA
MEDIO
AMBIENTE
TAMA
ESTUDIO
FRANCISCO J. ÁVILA FERNÁNDEZ
ARQUITECTO COL. 6322



SECCIÓN CENSAL 0301402021

UNIDAD FUNCIONAL: CAMPOAMOR-ALTOZANO
BARRIO: CAMPOAMOR

HABITANTES: 1.426

PLAZAS DE USO TURÍSTICO

Hoteles	0
Bloques-Apartamentos	0
Viviendas de uso turístico	61
Albergues	0

PLAZAS TURÍSTICAS POR HABITANTE

<0,1
0,1 - 0,186
0,187 - 0,5
0,5 - 1
1 - 2
>2

ÍNDICE DE PLAZAS TURÍSTICAS POR HABITANTE: 0,043

MODIFICACIÓN PUNTUAL Nº 52 DEL PGMO1987 SOBRE LA NUEVA REGULACIÓN DE LOS USOS DE ALOJAMIENTO TURÍSTICO EN LA CIUDAD DE ALICANTE

UBICACIÓN
ALICANTE
PROMOTOR
AYUNTAMIENTO DE ALICANTE- CONCEJALÍA DE URBANISMO

FECHA
DICIEMBRE 2025
ESCALA
VARIAS

SCR: ETRS89 UTM 30N



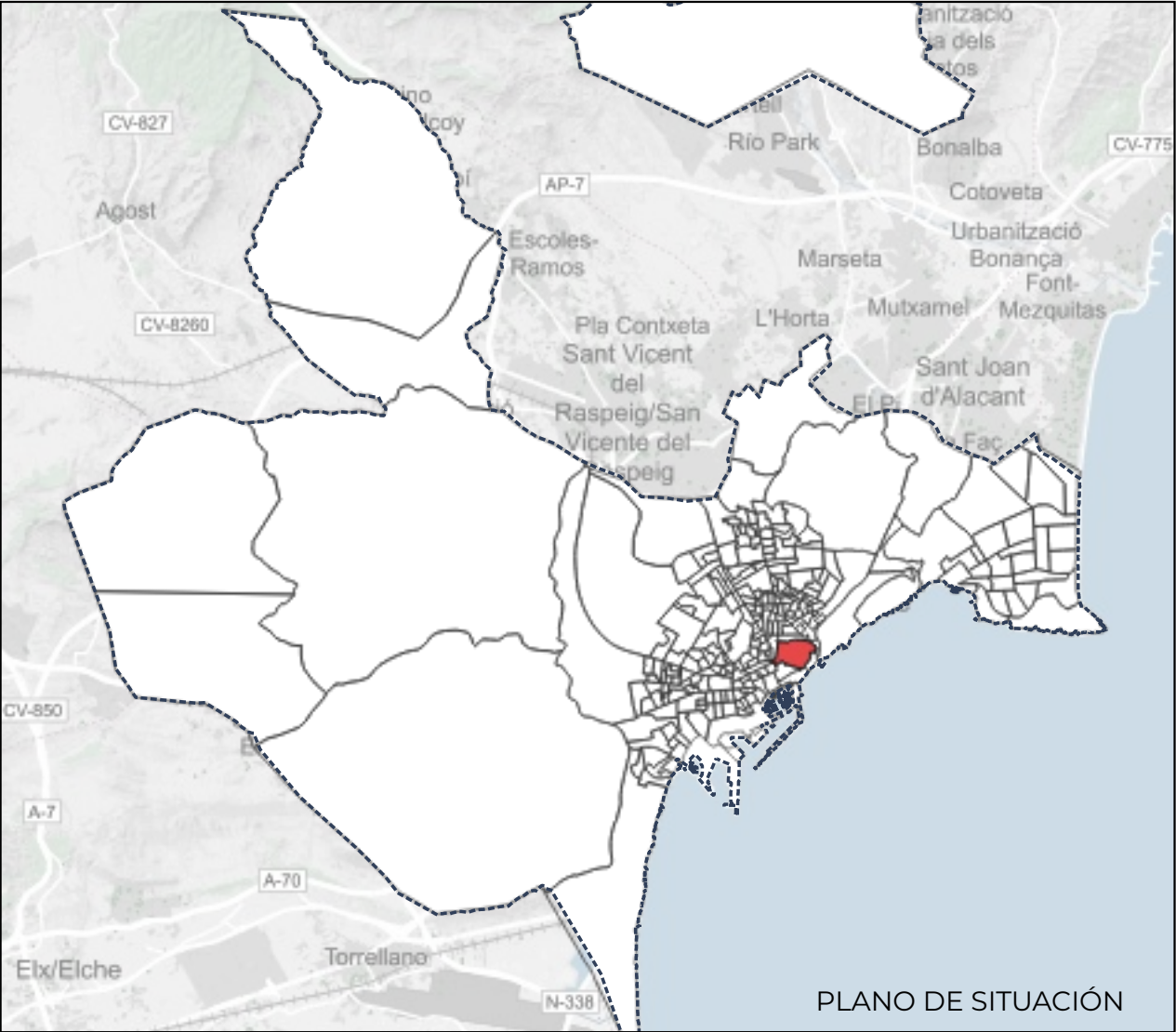
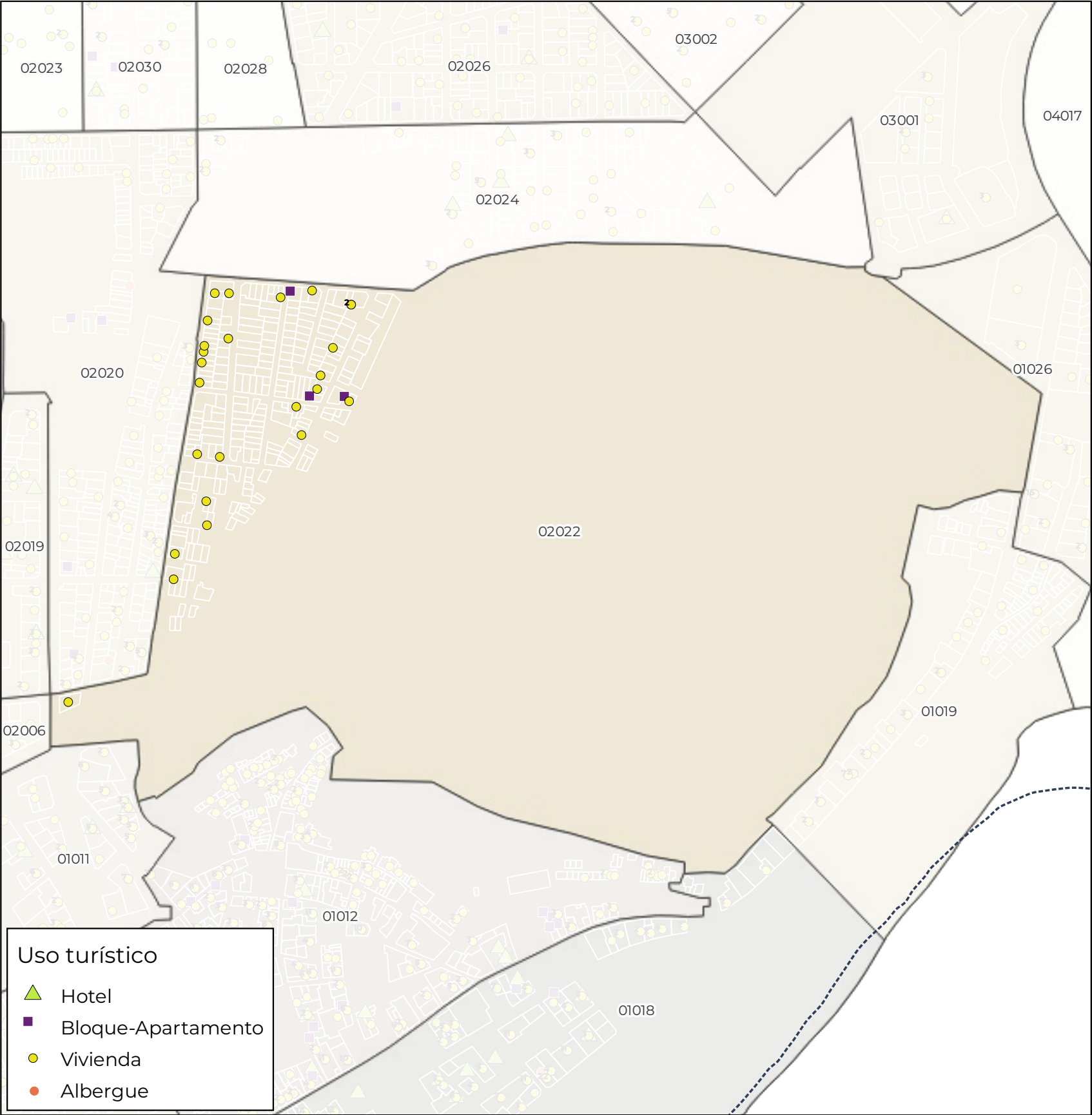
FASE DE PROYECTO
VERSIÓN EXPOSICIÓN AL PÚBLICO

PLANO
ÍNDICE DE PLAZAS TURÍSTICAS
SECCIÓN CENSAL 0301402021

TAMA ESTUDIO SLP_CALLE DEL CONDE DE ALTEA, 22_2º_5_46005_VALENCIA_Tel.960 043 395_e_mail_info@tamaestudio.com



EQUIPO REDACTOR
TERRITORIO
ARQUITECTURA
MEDIO
AMBIENTE
TAMA
ESTUDIO
FRANCISCO J. ÁVILA FERNÁNDEZ
ARQUITECTO COL. 6322



SECCIÓN CENSAL 0301402022

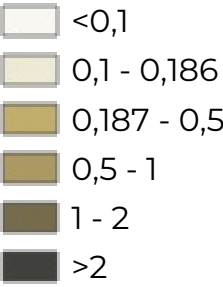
UNIDAD FUNCIONAL: MERCADO-SAN ANTON
BARRIO: SANANTON

HABITANTES: 900

PLAZAS DE USO TURÍSTICO

Hoteles	0
Bloques-Apartamentos	38
Viviendas de uso turístico	107
Albergues	0

PLAZAS TURÍSTICAS POR HABITANTE



ÍNDICE DE PLAZAS TURÍSTICAS POR HABITANTE: 0,161

MODIFICACIÓN PUNTUAL Nº 52 DEL PGMO1987 SOBRE LA NUEVA REGULACIÓN DE LOS USOS DE ALOJAMIENTO TURÍSTICO EN LA CIUDAD DE ALICANTE

UBICACIÓN
ALICANTE
PROMOTOR
AYUNTAMIENTO DE ALICANTE- CONCEJALÍA DE URBANISMO

FECHA
DICIEMBRE 2025
ESCALA
VARIAS

SCR: ETRS89 UTM 30N



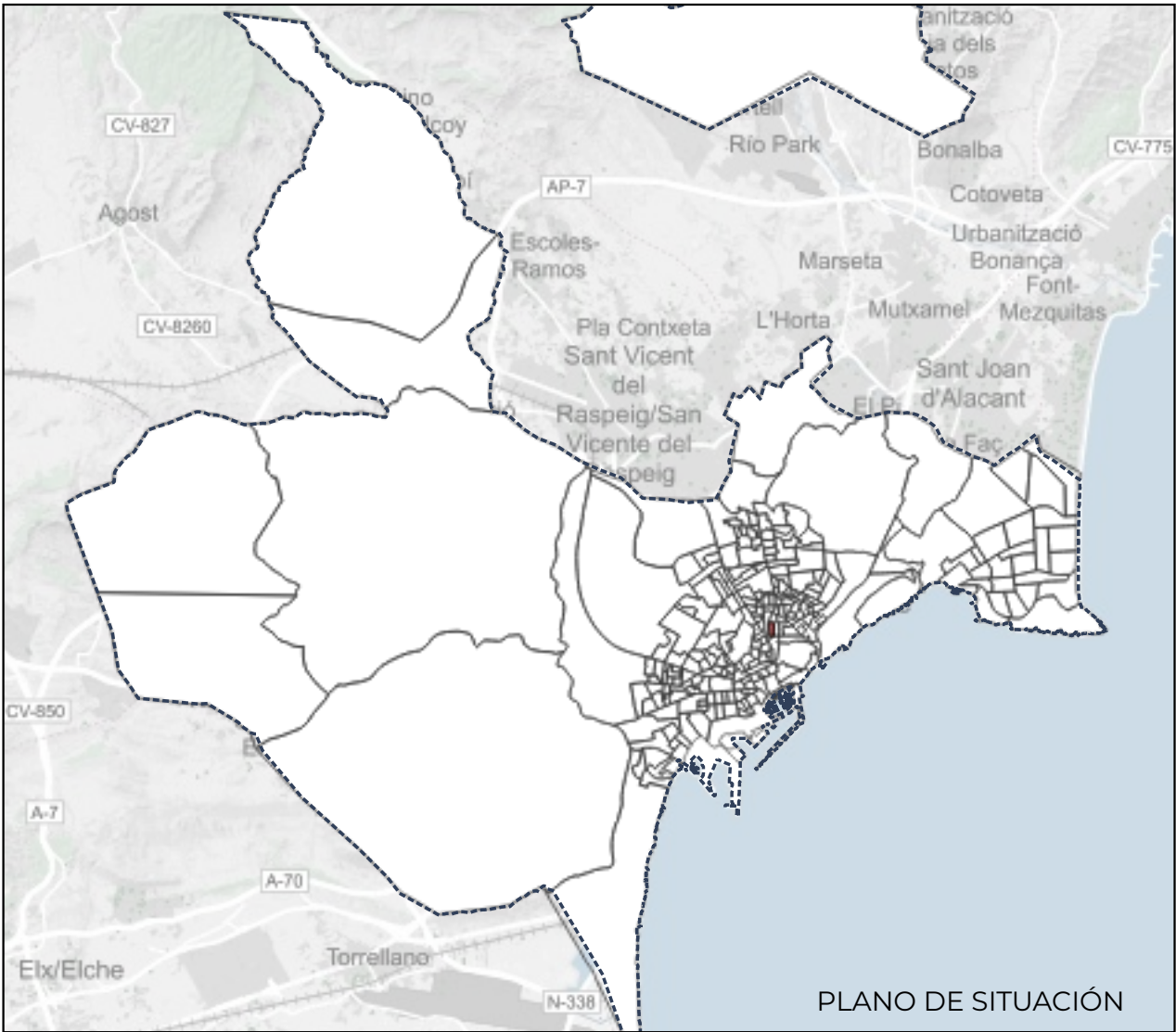
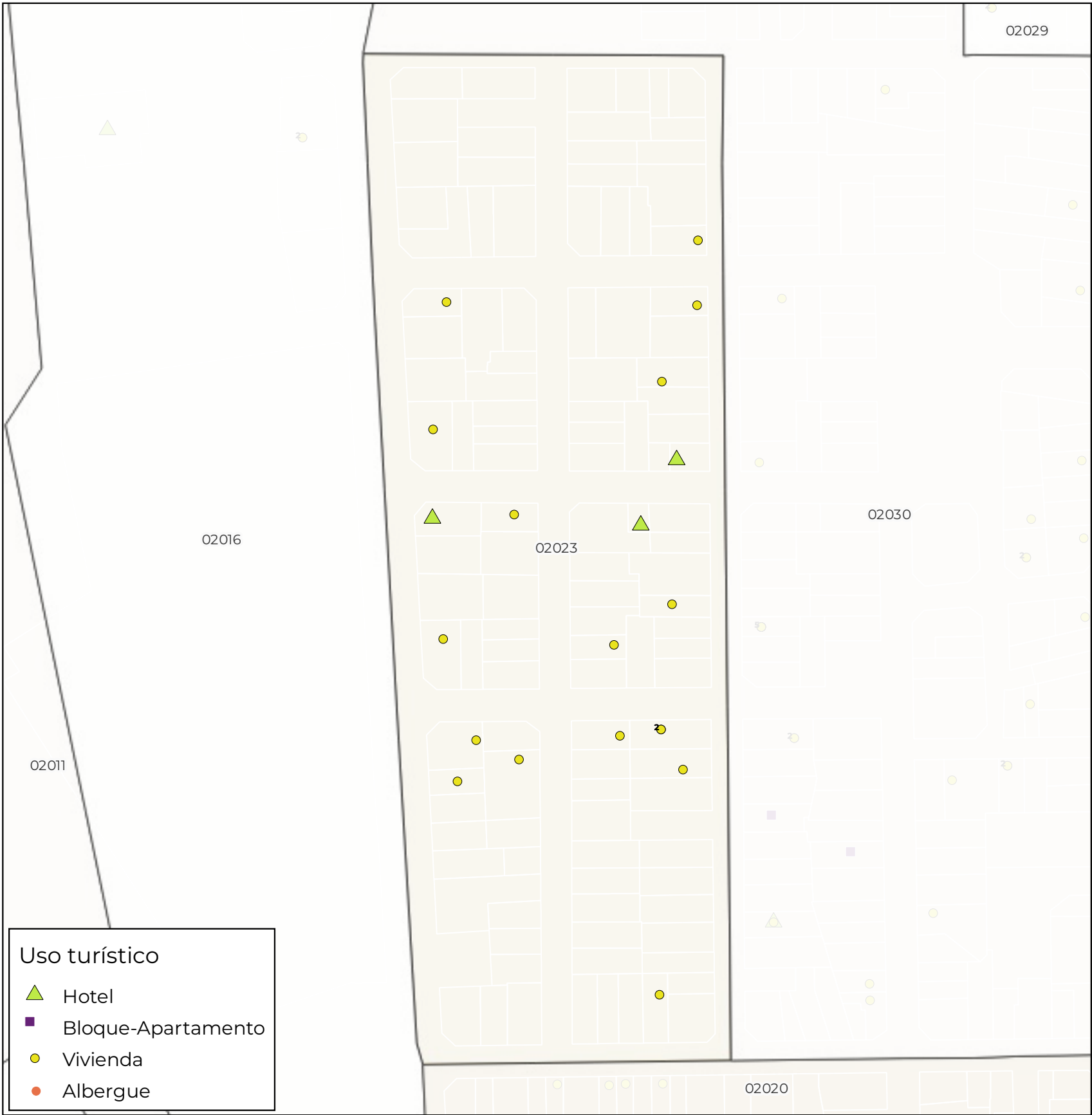
FASE DE PROYECTO
VERSIÓN EXPOSICIÓN AL PÚBLICO

PLANO
ÍNDICE DE PLAZAS TURÍSTICAS
SECCIÓN CENSAL 0301402022

TAMA ESTUDIO SLP_CALLE DEL CONDE DE ALTEA, 22_2º_5_46005_VALENCIA_Tel.960 043 395_e_mail_info@tamaestudio.com
Este documento es copia de su original. Su utilización total o parcial, así como cualquier reproducción o cesión a terceros, requerirá la previa autorización expresa, quedando en todo caso prohibida cualquier modificación unilateral del mismo.



EQUIPO REDACTOR
**TERRITORIO
ARQUITECTURA
MEDIO
AMBIENTE
TAMA
ESTUDIO**
FRANCISCO J. ÁVILA FERNÁNDEZ
ARQUITECTO COL. 6322



SECCIÓN CENSAL 0301402023

UNIDAD FUNCIONAL: CAROLINAS-EL PLA
BARRIO: CAROLINAS BAJAS

HABITANTES: 1.138

PLAZAS DE USO TURÍSTICO

Hoteles	22
Bloques-Apartamentos	0
Viviendas de uso turístico	75
Albergues	0

PLAZAS TURÍSTICAS POR HABITANTE

<0,1
0,1 - 0,186
0,187 - 0,5
0,5 - 1
1 - 2
>2

ÍNDICE DE PLAZAS TURÍSTICAS POR HABITANTE: 0,085

MODIFICACIÓN PUNTUAL Nº 52 DEL PGMO1987 SOBRE LA NUEVA REGULACIÓN DE LOS USOS DE ALOJAMIENTO TURÍSTICO EN LA CIUDAD DE ALICANTE

UBICACIÓN
ALICANTE
PROMOTOR
AYUNTAMIENTO DE ALICANTE- CONCEJALÍA DE URBANISMO

FECHA
DICIEMBRE 2025
ESCALA
VARIAS

SCR: ETRS89 UTM 30N



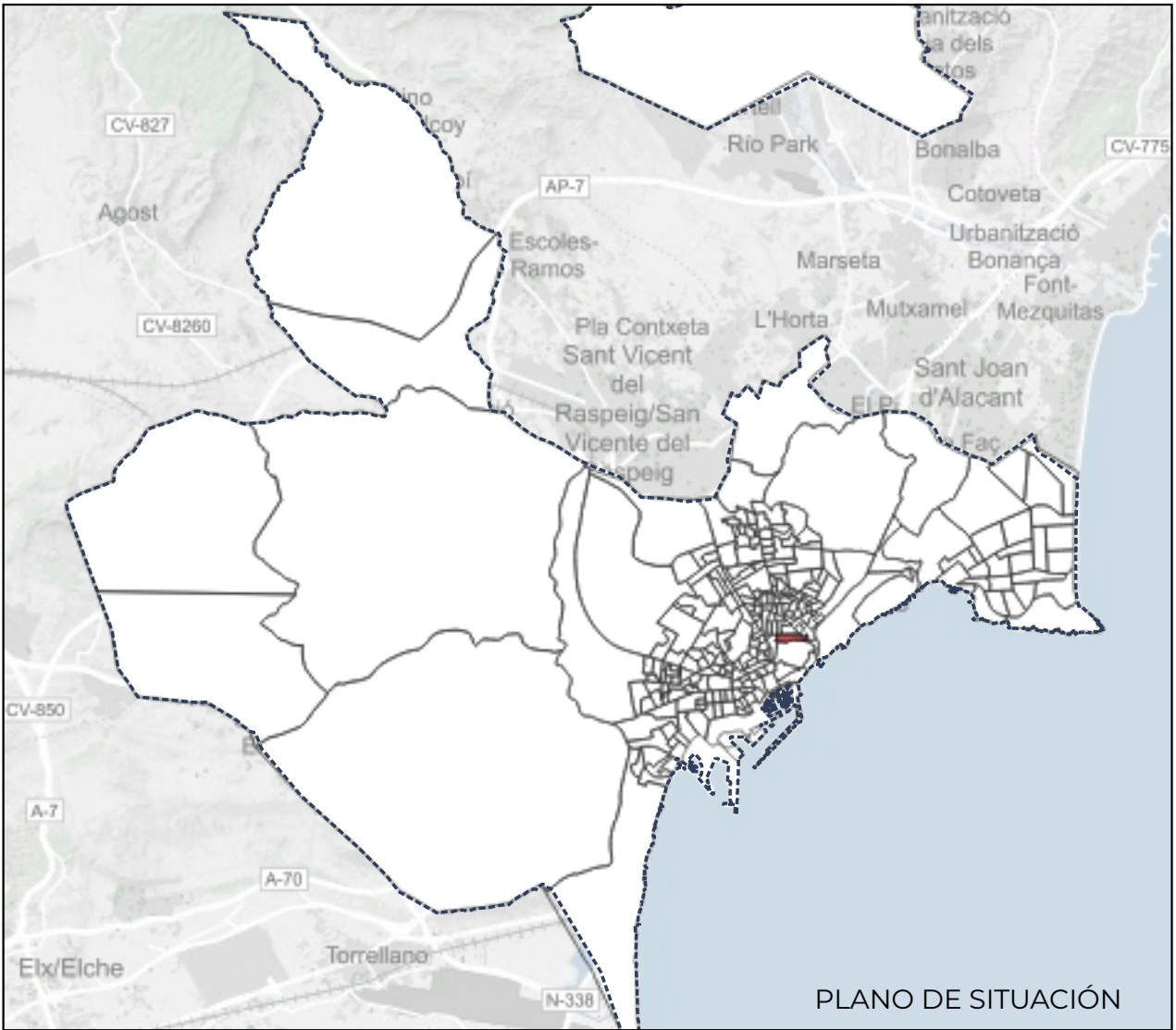
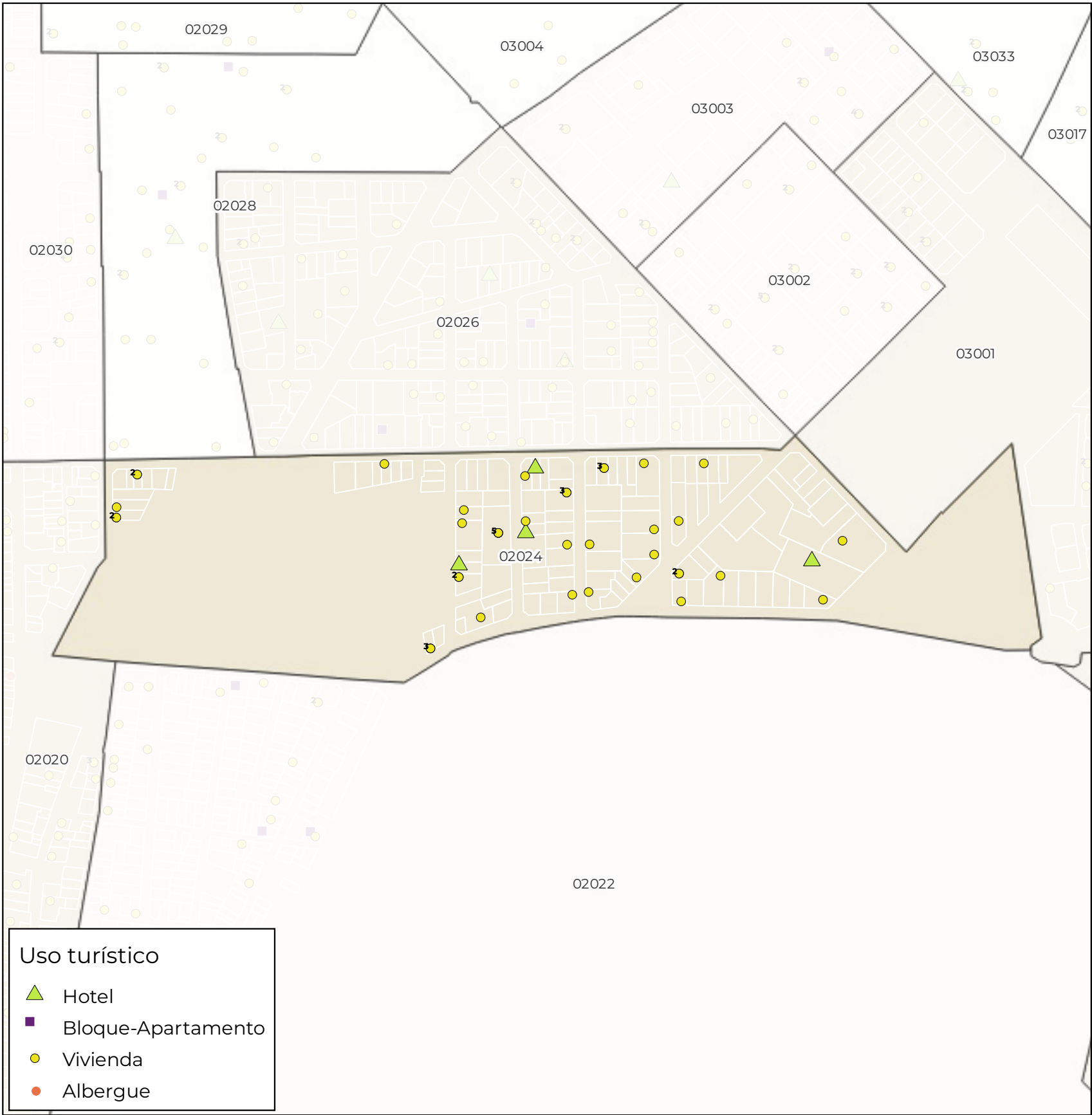
FASE DE PROYECTO
VERSIÓN EXPOSICIÓN AL PÚBLICO

PLANO
ÍNDICE DE PLAZAS TURÍSTICAS
SECCIÓN CENSAL 0301402023

TAMA ESTUDIO SLP_CALLE DEL CONDE DE ALTEA, 22_2º_5_46005_VALENCIA_Tel.960 043 395_e_mail_info@tamaestudio.com
Este documento es copia de su original. Su utilización total o parcial, así como cualquier reproducción o cesión a terceros, requerirá la previa autorización expresa, quedando en todo caso prohibida cualquier modificación unilateral del mismo.



EQUIPO REDACTOR
TERRITORIO
ARQUITECTURA
MEDIO
AMBIENTE
TAMA
ESTUDIO
FRANCISCO J. ÁVILA FERNÁNDEZ
ARQUITECTO COL. 6322



SECCIÓN CENSAL 0301402024

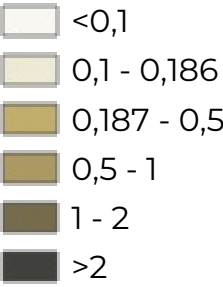
UNIDAD FUNCIONAL: CAROLINAS-EL PLA
BARRIO: CAROLINAS BAJAS

HABITANTES: 1.591

PLAZAS DE USO TURÍSTICO

Hoteles	77
Bloques-Apartamentos	0
Viviendas de uso turístico	191
Albergues	0

PLAZAS TURÍSTICAS POR HABITANTE



ÍNDICE DE PLAZAS TURÍSTICAS POR HABITANTE: 0,168

MODIFICACIÓN PUNTUAL Nº 52 DEL PGMO1987 SOBRE LA NUEVA REGULACIÓN DE LOS USOS DE ALOJAMIENTO TURÍSTICO EN LA CIUDAD DE ALICANTE

UBICACIÓN
ALICANTE
PROMOTOR
AYUNTAMIENTO DE ALICANTE- CONCEJALÍA DE URBANISMO

FECHA
DICIEMBRE 2025
ESCALA
VARIAS

SCR: ETRS89 UTM 30N



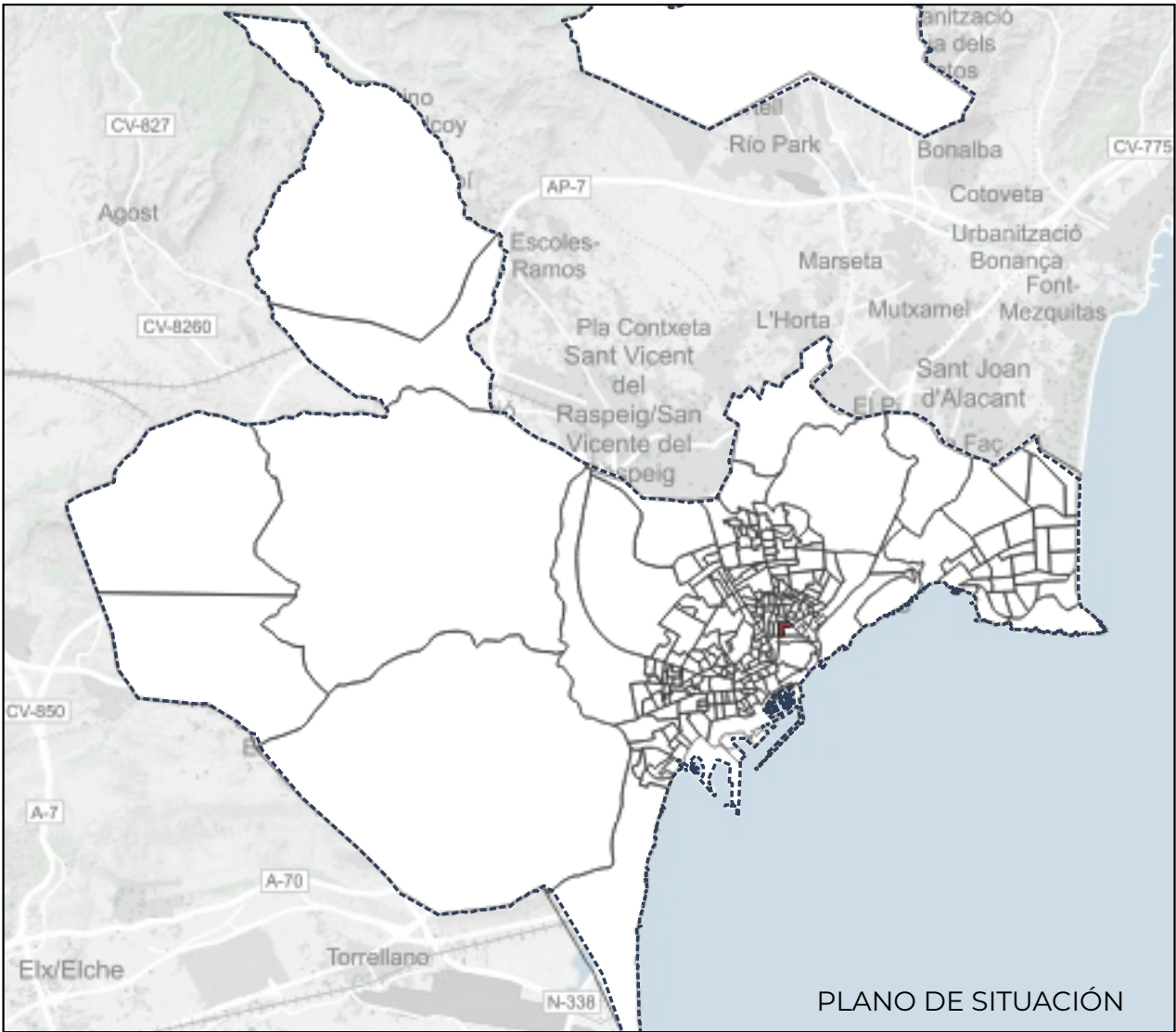
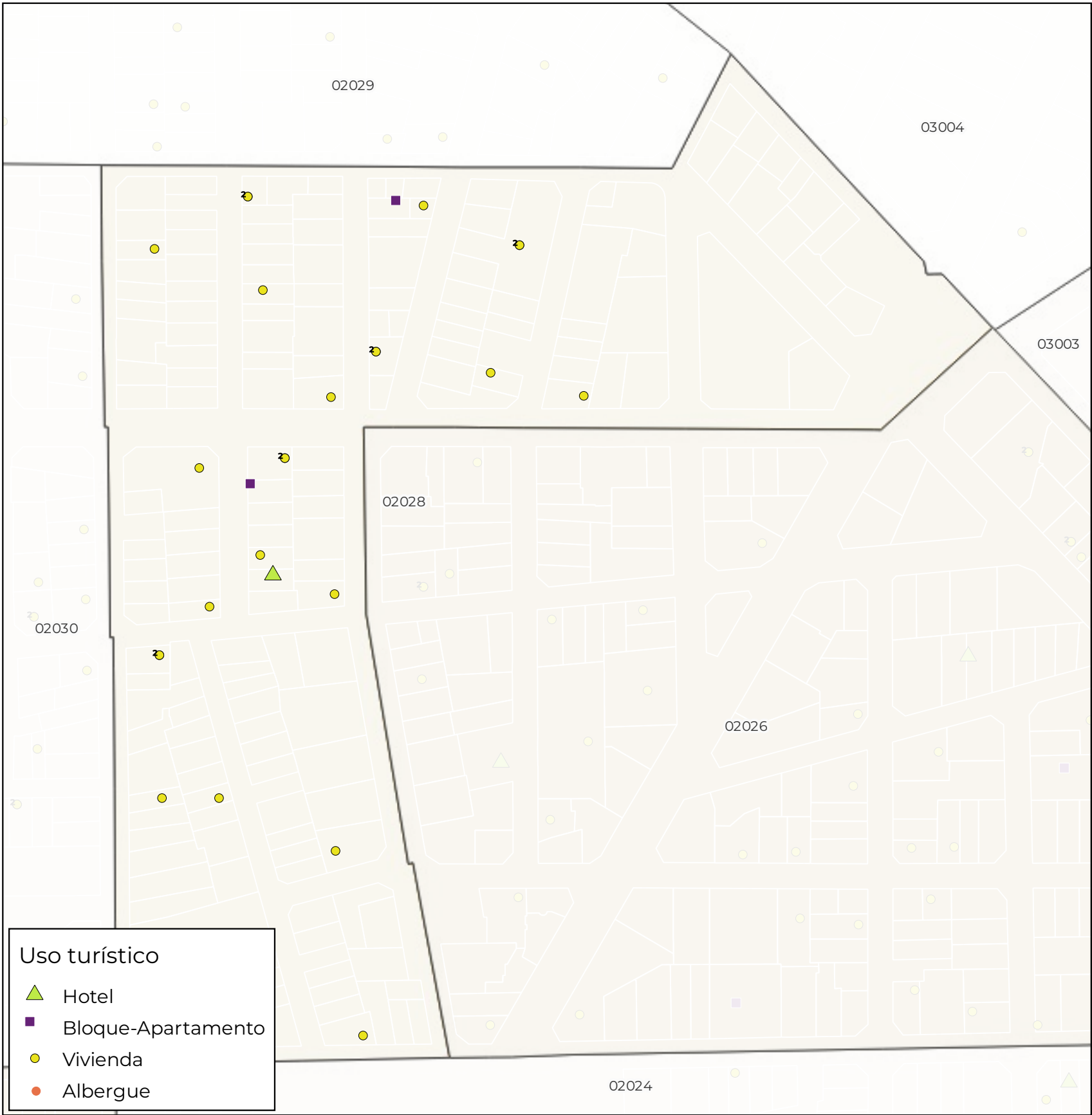
FASE DE PROYECTO
VERSIÓN EXPOSICIÓN AL PÚBLICO

PLANO
ÍNDICE DE PLAZAS TURÍSTICAS
SECCIÓN CENSAL 0301402024

TAMA ESTUDIO SLP_CALLE DEL CONDE DE ALTEA, 22_2º_5_46005_VALENCIA_Tel.960 043 395_e_mail_info@tamaestudio.com



EQUIPO REDACTOR
TERRITORIO
ARQUITECTURA
MEDIO
AMBIENTE
TAMA
ESTUDIO
FRANCISCO J. ÁVILA FERNÁNDEZ
ARQUITECTO COL. 6322



SECCIÓN CENSAL 0301402028


UNIDAD FUNCIONAL: CAROLINAS-EL PLA
BARRIO: CAROLINAS BAJAS

HABITANTES: 1.686

PLAZAS DE USO TURÍSTICO

Hoteles	12
Bloques-Apartamentos	35
Viviendas de uso turístico	84
Albergues	0

PLAZAS TURÍSTICAS POR HABITANTE



ÍNDICE DE PLAZAS TURÍSTICAS POR HABITANTE: 0,078

MODIFICACIÓN PUNTUAL Nº 52 DEL PGMO1987 SOBRE LA NUEVA REGULACIÓN DE LOS USOS DE ALOJAMIENTO TURÍSTICO EN LA CIUDAD DE ALICANTE

UBICACIÓN
ALICANTE
PROMOTOR
AYUNTAMIENTO DE ALICANTE- CONCEJALÍA DE URBANISMO

FECHA
DICIEMBRE 2025
ESCALA
VARIAS

SCR: ETRS89 UTM 30N



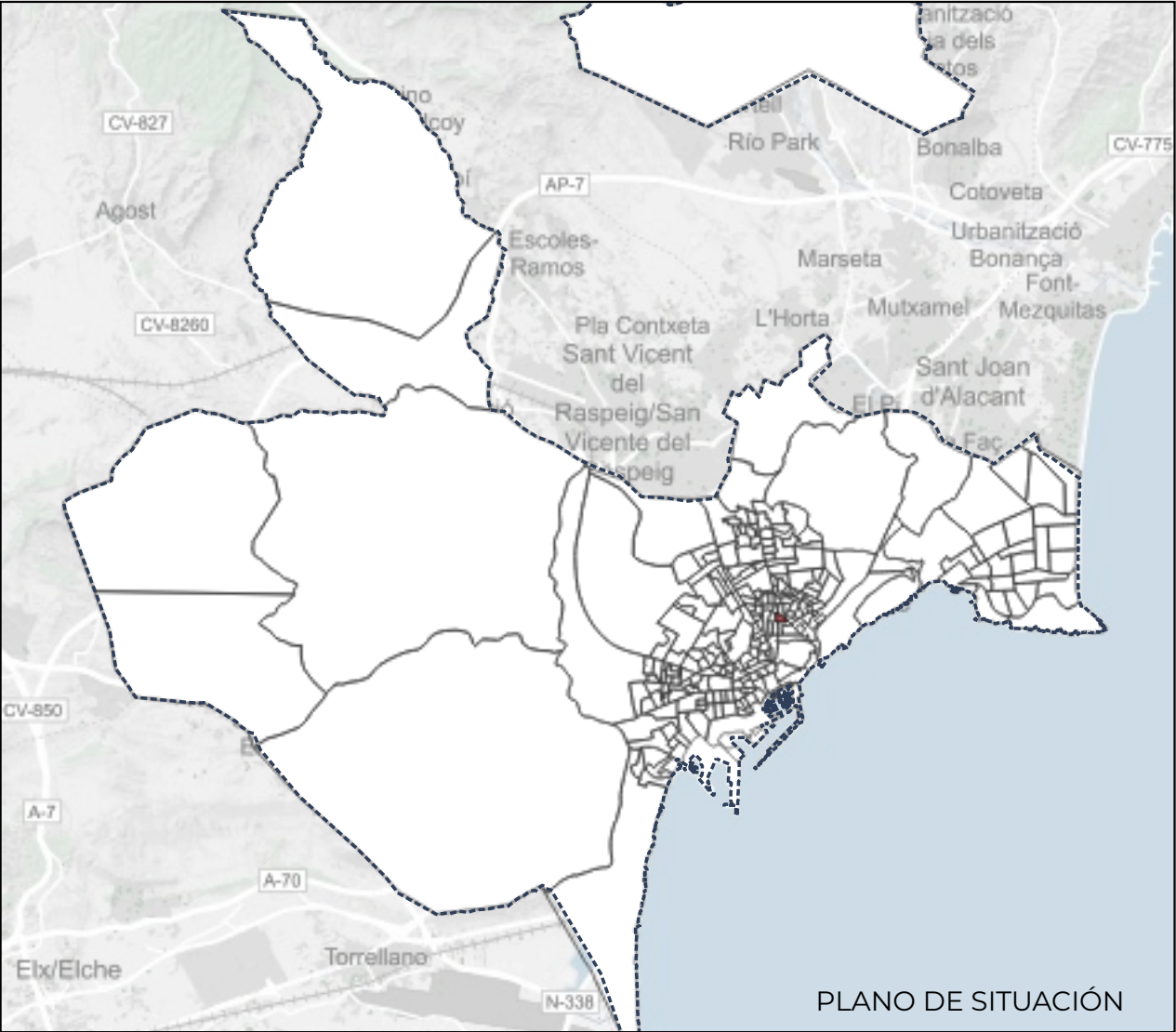
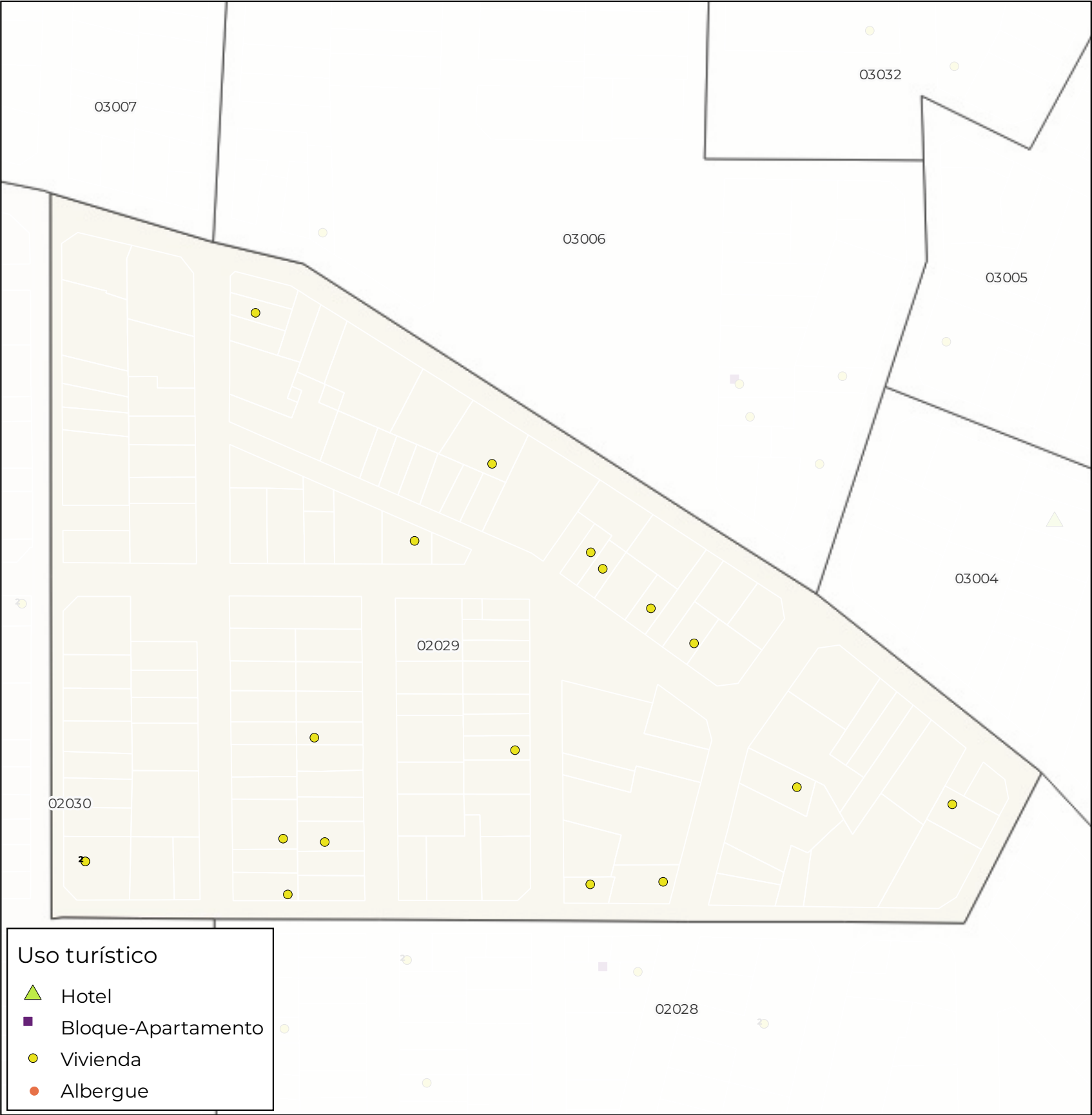
FASE DE PROYECTO
VERSIÓN EXPOSICIÓN AL PÚBLICO

PLANO
ÍNDICE DE PLAZAS TURÍSTICAS
SECCIÓN CENSAL 0301402028

TAMA ESTUDIO SLP_CALLE DEL CONDE DE ALTEA, 22_2º_5_46005_VALENCIA_Tel.960 043 395_e_mail_info@tamaestudio.com



EQUIPO REDACTOR
TERRITORIO
ARQUITECTURA
MEDIO
AMBIENTE
TAMA
ESTUDIO
FRANCISCO J. ÁVILA FERNÁNDEZ
ARQUITECTO COL. 6322



SECCIÓN CENSAL 0301402029

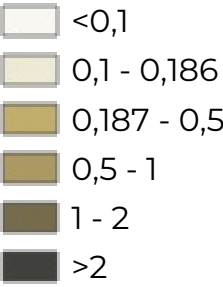
UNIDAD FUNCIONAL: CAROLINAS-EL PLA
BARRIO: CAROLINAS BAJAS

HABITANTES: 1.287

PLAZAS DE USO TURÍSTICO

Hoteles	0
Bloques-Apartamentos	0
Viviendas de uso turístico	77
Albergues	0

PLAZAS TURÍSTICAS POR HABITANTE



ÍNDICE DE PLAZAS TURÍSTICAS POR HABITANTE: 0,060

MODIFICACIÓN PUNTUAL Nº 52 DEL PGMO1987 SOBRE LA NUEVA REGULACIÓN DE LOS USOS DE ALOJAMIENTO TURÍSTICO EN LA CIUDAD DE ALICANTE

UBICACIÓN
ALICANTE
PROMOTOR
AYUNTAMIENTO DE ALICANTE- CONCEJALÍA DE URBANISMO

FECHA
DICIEMBRE 2025
ESCALA
VARIAS

SCR: ETRS89 UTM 30N



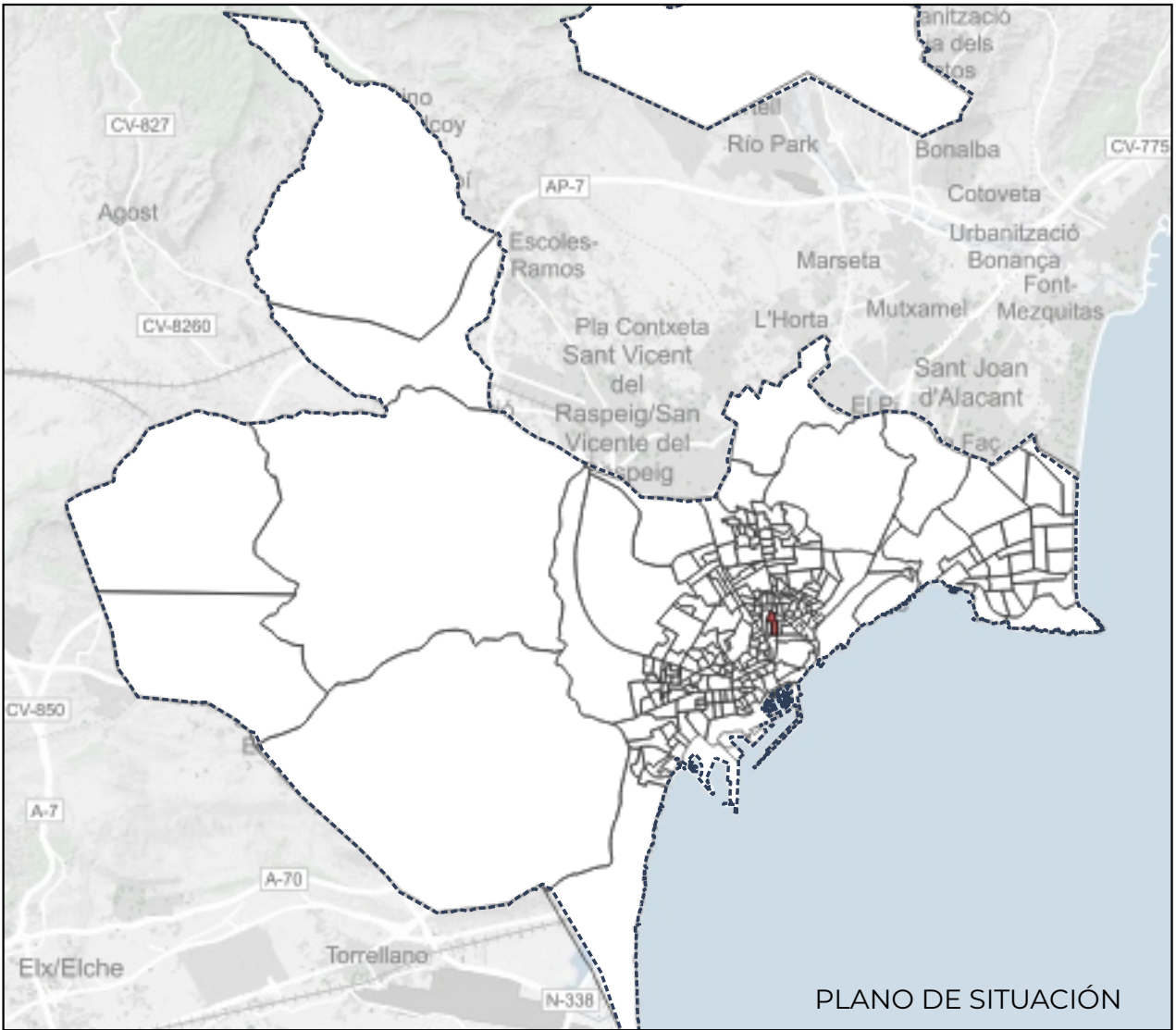
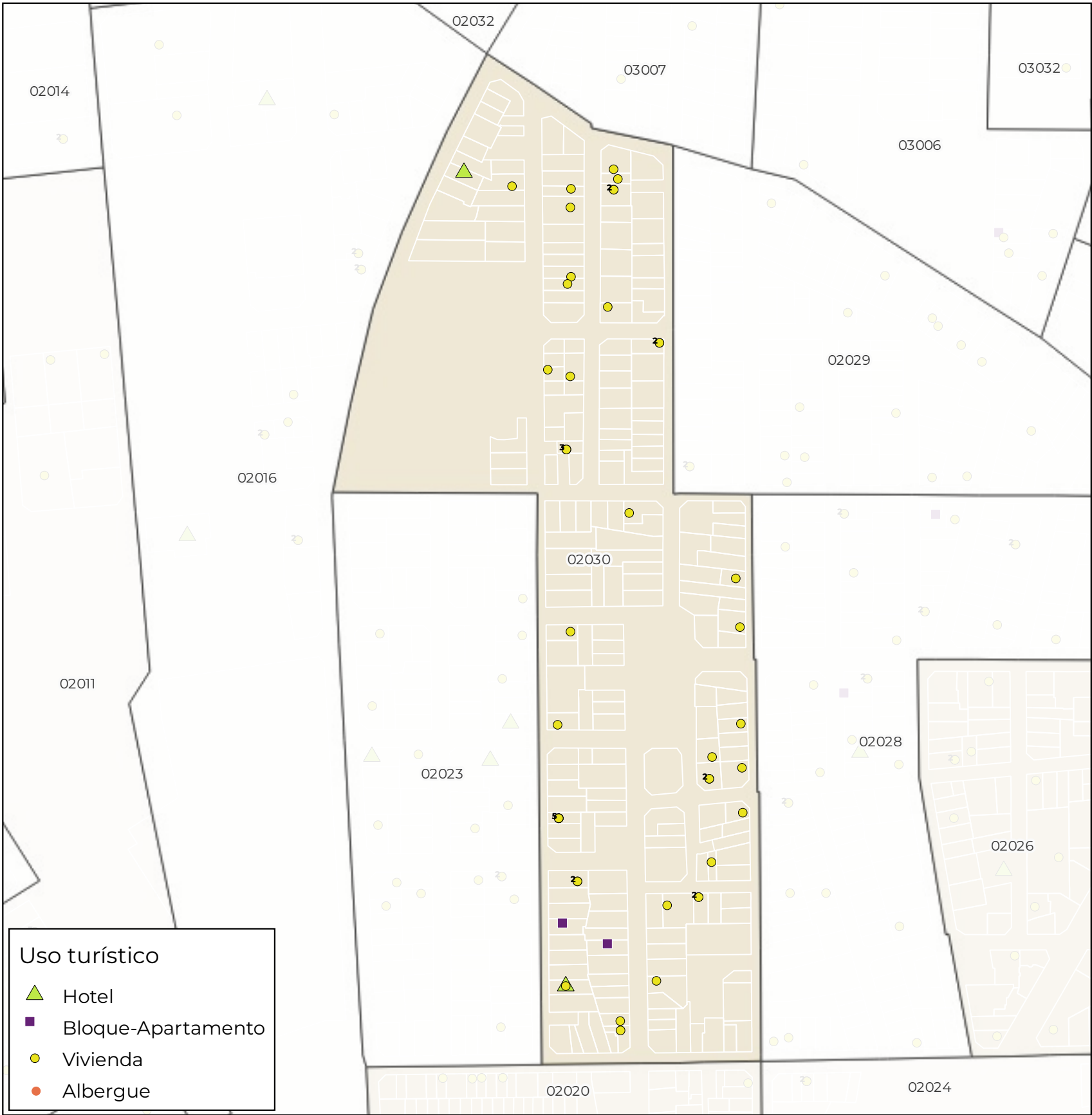
FASE DE PROYECTO
VERSIÓN EXPOSICIÓN AL PÚBLICO

PLANO
ÍNDICE DE PLAZAS TURÍSTICAS
SECCIÓN CENSAL 0301402029

TAMA ESTUDIO SLP_CALLE DEL CONDE DE ALTEA, 22_2º_5_46005_VALENCIA_Tel.960 043 395_e_mail_info@tamaestudio.com



EQUIPO REDACTOR
TERRITORIO
ARQUITECTURA
MEDIO
AMBIENTE
TAMA
ESTUDIO
FRANCISCO J. ÁVILA FERNÁNDEZ
ARQUITECTO COL. 6322



SECCIÓN CENSAL 0301402030

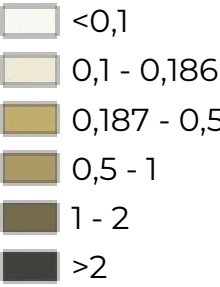
UNIDAD FUNCIONAL: CAROLINAS-EL PLA
BARRIO: CAROLINAS BAJAS

HABITANTES: 2.159

PLAZAS DE USO TURÍSTICO

Hoteles	30
Bloques-Apartamentos	30
Viviendas de uso turístico	178
Albergues	0

PLAZAS TURÍSTICAS POR HABITANTE



ÍNDICE DE PLAZAS TURÍSTICAS POR HABITANTE: 0,110

MODIFICACIÓN PUNTUAL Nº 52 DEL PGMO1987 SOBRE LA NUEVA REGULACIÓN DE LOS USOS DE ALOJAMIENTO TURÍSTICO EN LA CIUDAD DE ALICANTE

UBICACIÓN
ALICANTE
PROMOTOR
AYUNTAMIENTO DE ALICANTE- CONCEJALÍA DE URBANISMO

FECHA
DICIEMBRE 2025
ESCALA
VARIAS

SCR: ETRS89 UTM 30N



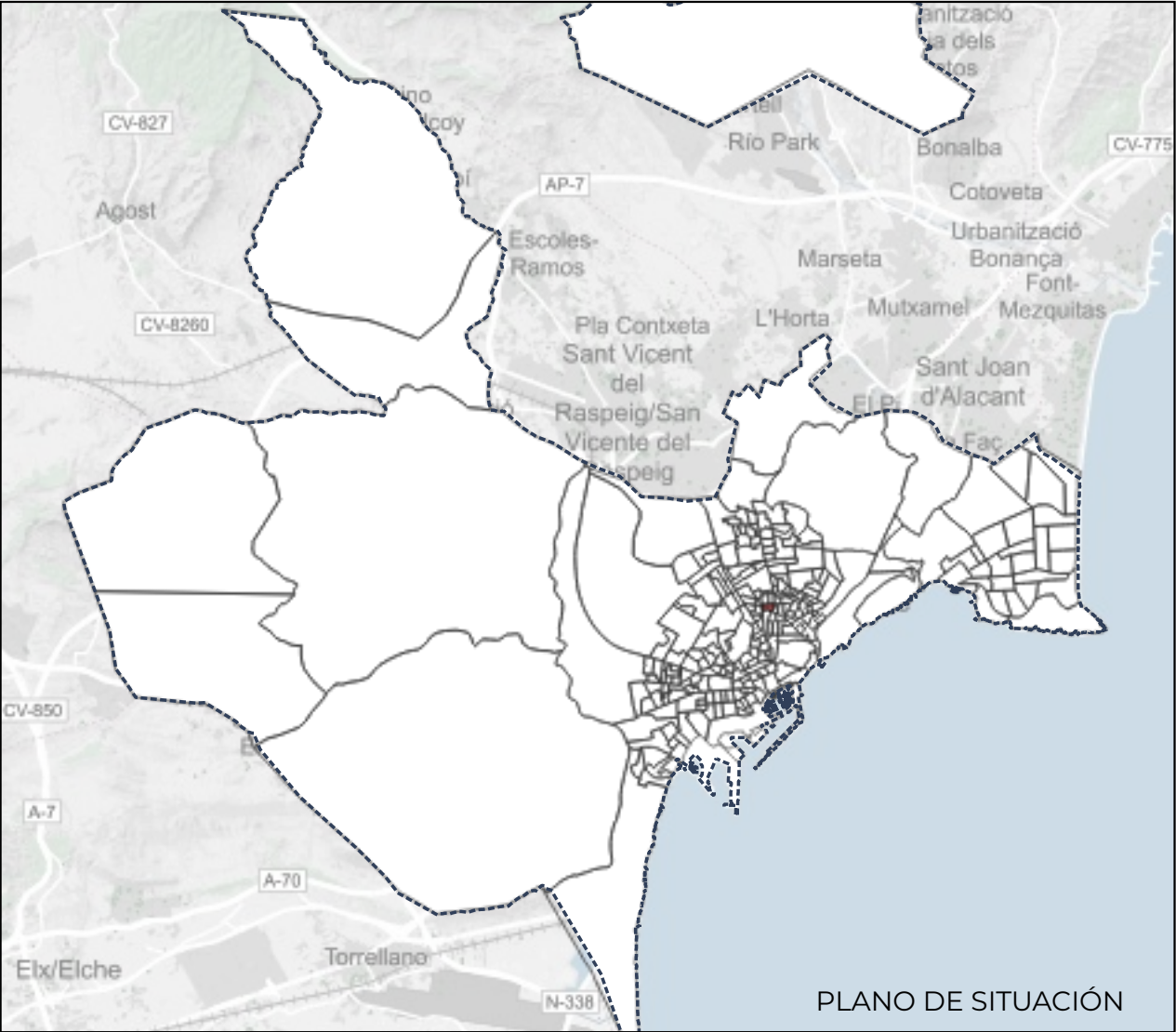
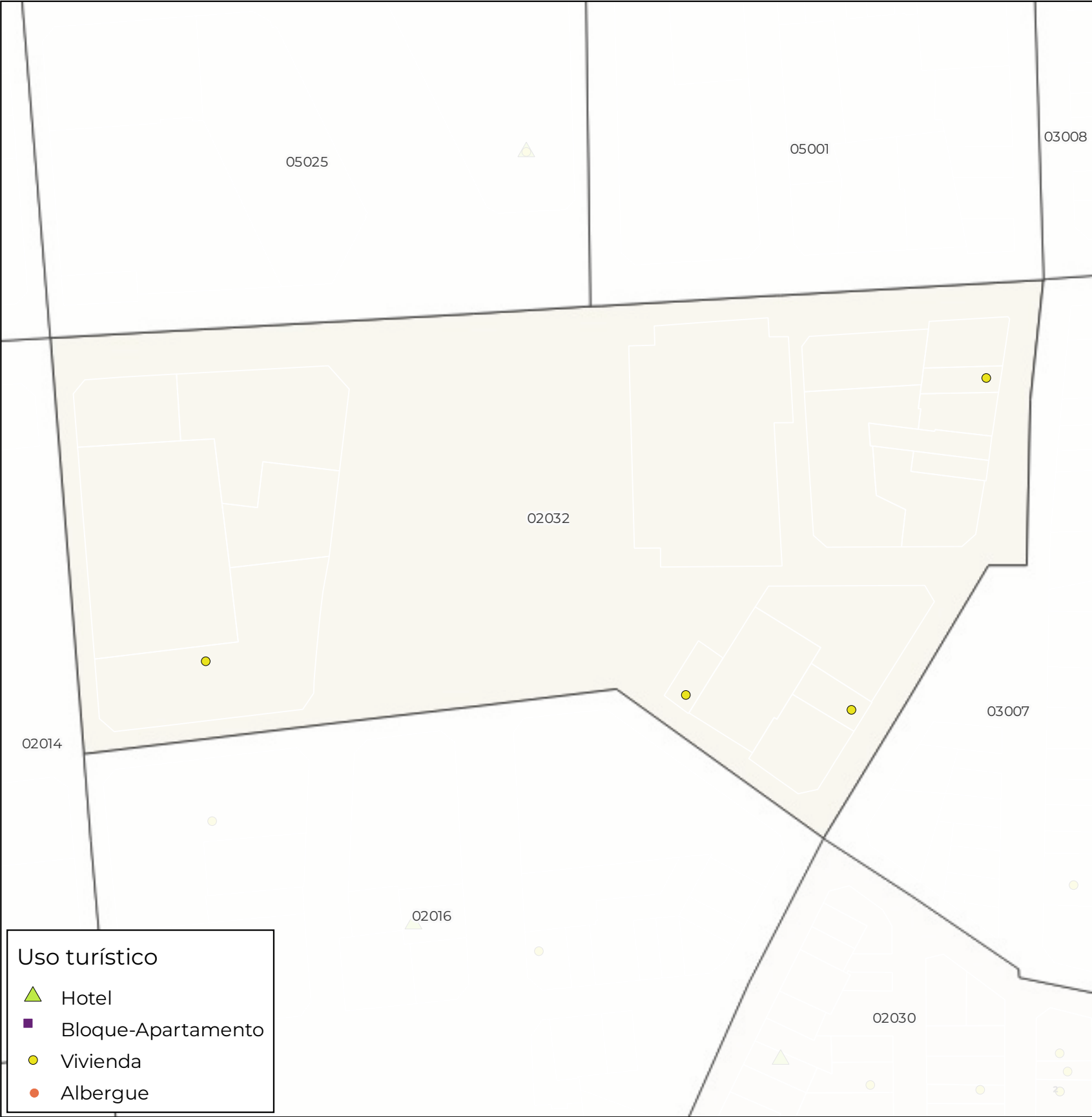
FASE DE PROYECTO
VERSIÓN EXPOSICIÓN AL PÚBLICO

PLANO
ÍNDICE DE PLAZAS TURÍSTICAS
SECCIÓN CENSAL 0301402030

TAMA ESTUDIO SLP_CALLE DEL CONDE DE ALTEA, 22_2º_5_46005_VALENCIA_Tel.960 043 395_e_mail_info@tamaestudio.com
Este documento es copia de su original. Su utilización total o parcial, así como cualquier reproducción o cesión a terceros, requerirá la previa autorización expresa, quedando en todo caso prohibida cualquier modificación unilateral del mismo.



EQUIPO REDACTOR
**TERRITORIO
ARQUITECTURA
MEDIO
AMBIENTE
TAMA
ESTUDIO**
FRANCISCO J. ÁVILA FERNÁNDEZ
ARQUITECTO COL. 6322



SECCIÓN CENSAL 0301402032

UNIDAD FUNCIONAL: CAMPOAMOR-ALTOZANO
BARRIO: CAMPOAMOR

HABITANTES: 1.030

PLAZAS DE USO TURÍSTICO

Hoteles	0
Bloques-Apartamentos	0
Viviendas de uso turístico	23
Albergues	0

PLAZAS TURÍSTICAS POR HABITANTE

<0,1
0,1 - 0,186
0,187 - 0,5
0,5 - 1
1 - 2
>2

ÍNDICE DE PLAZAS TURÍSTICAS POR HABITANTE: 0,022

MODIFICACIÓN PUNTUAL Nº 52 DEL PGMO1987 SOBRE LA NUEVA REGULACIÓN DE LOS USOS DE ALOJAMIENTO TURÍSTICO EN LA CIUDAD DE ALICANTE

UBICACIÓN
ALICANTE
PROMOTOR
AYUNTAMIENTO DE ALICANTE- CONCEJALÍA DE URBANISMO

FECHA
DICIEMBRE 2025
ESCALA
VARIAS

SCR: ETRS89 UTM 30N



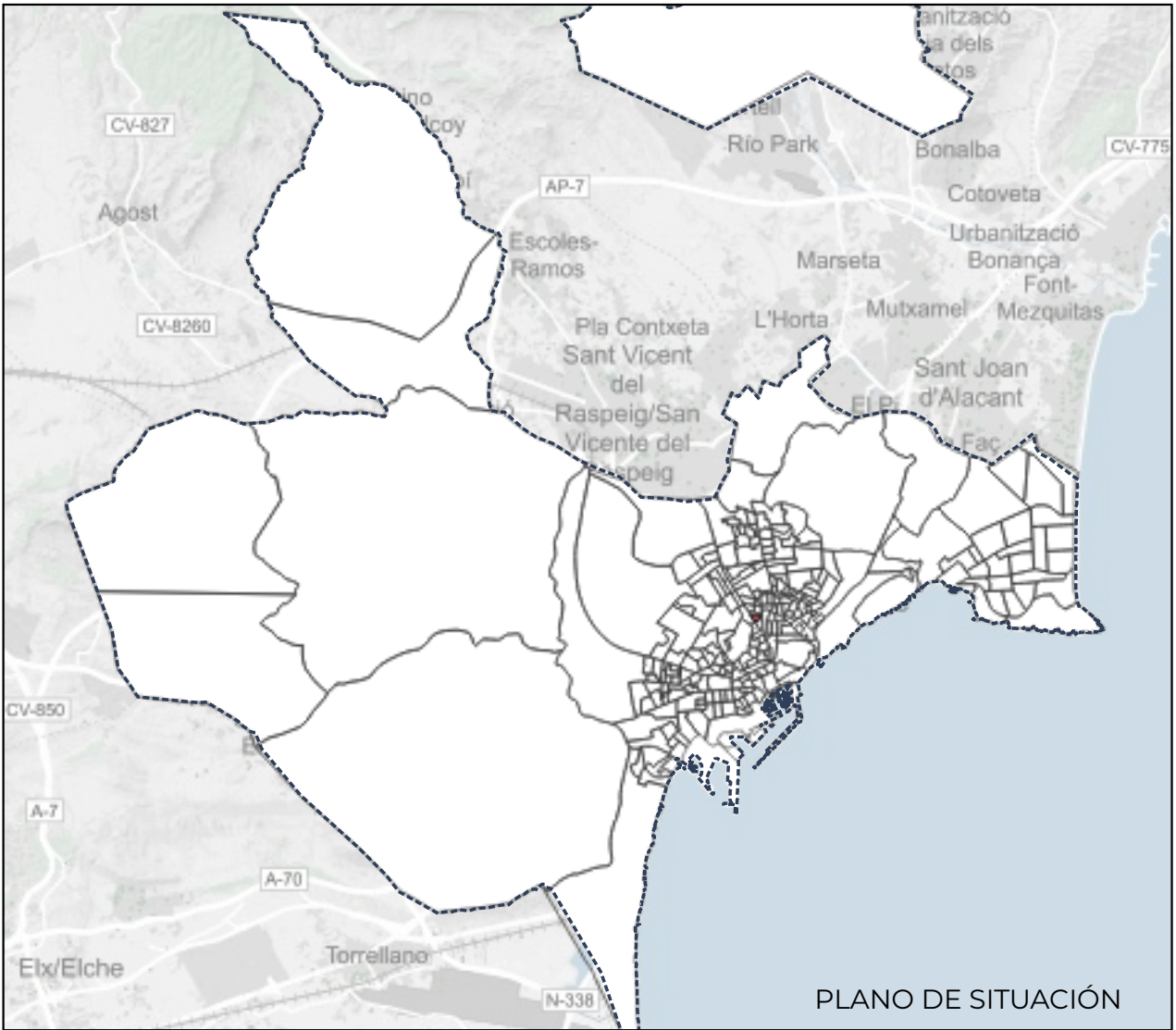
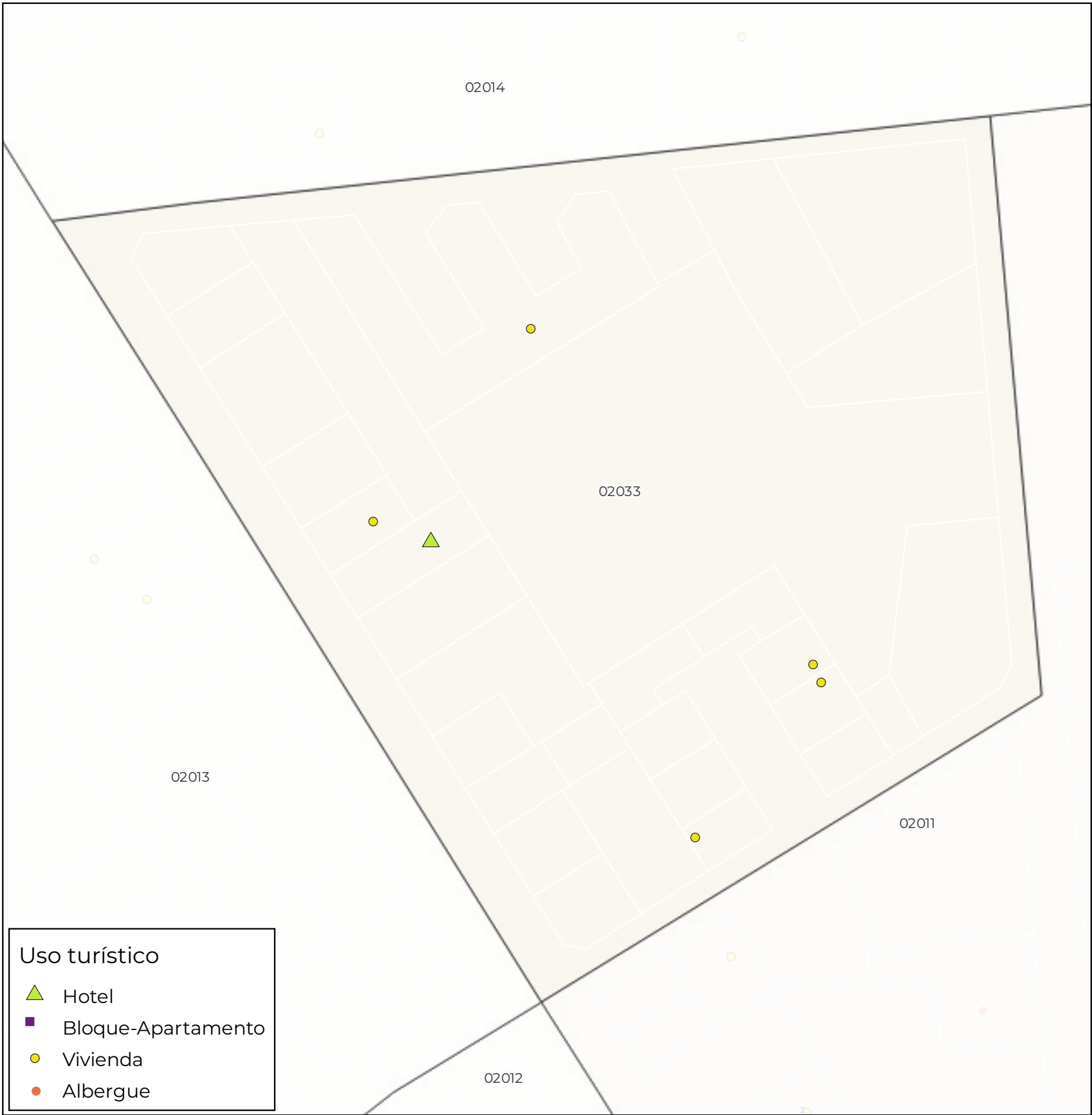
FASE DE PROYECTO
VERSIÓN EXPOSICIÓN AL PÚBLICO

PLANO
ÍNDICE DE PLAZAS TURÍSTICAS
SECCIÓN CENSAL 0301402032

TAMA ESTUDIO SLP_CALLE DEL CONDE DE ALTEA, 22_2º_5_46005_VALENCIA_Tel.960 043 395_e_mail_info@tamaestudio.com



EQUIPO REDACTOR
TERRITORIO
ARQUITECTURA
MEDIO
AMBIENTE
TAMA
ESTUDIO
FRANCISCO J. ÁVILA FERNÁNDEZ
ARQUITECTO COL. 6322



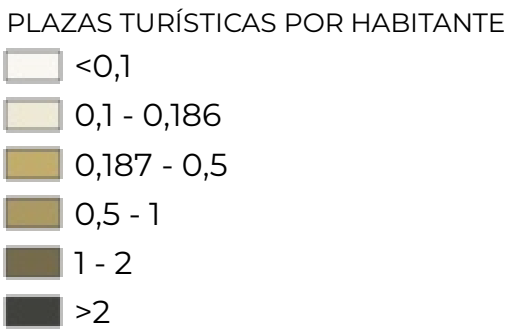
SECCIÓN CENSAL 0301402033

UNIDAD FUNCIONAL: CAMPOAMOR-ALTOZANO
BARRIO: CAMPOAMOR

HABITANTES: 1.125

PLAZAS DE USO TURÍSTICO

Hoteles	9
Bloques-Apartamentos	0
Viviendas de uso turístico	26
Albergues	0



ÍNDICE DE PLAZAS TURÍSTICAS POR HABITANTE: 0,031

MODIFICACIÓN PUNTUAL Nº 52 DEL PGMO1987 SOBRE LA NUEVA REGULACIÓN DE LOS USOS DE ALOJAMIENTO TURÍSTICO EN LA CIUDAD DE ALICANTE

UBICACIÓN
ALICANTE
PROMOTOR
AYUNTAMIENTO DE ALICANTE- CONCEJALÍA DE URBANISMO

FECHA
DICIEMBRE 2025
ESCALA
VARIAS

SCR: ETRS89 UTM 30N



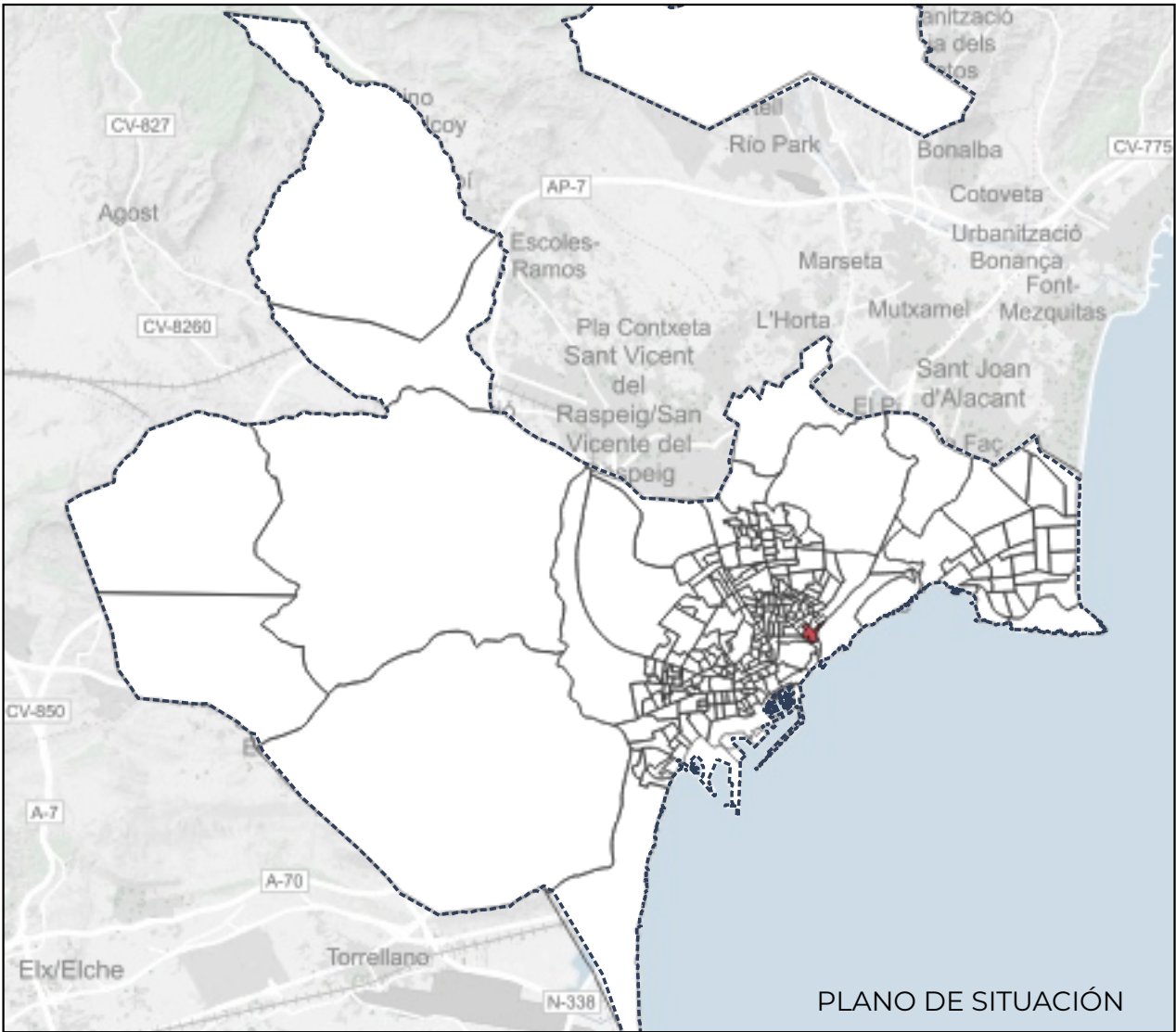
FASE DE PROYECTO
VERSIÓN EXPOSICIÓN AL PÚBLICO

PLANO
ÍNDICE DE PLAZAS TURÍSTICAS
SECCIÓN CENSAL 0301402033

TAMA ESTUDIO SLP_CALLE DEL CONDE DE ALTEA, 22_2º_5_46005_VALENCIA_Tel.960 043 395_e_mail_info@tamaestudio.com
Este documento es copia de su original. Su utilización total o parcial, así como cualquier reproducción o cesión a terceros, requerirá la previa autorización expresa, quedando en todo caso prohibida cualquier modificación unilateral del mismo.



EQUIPO REDACTOR
**TERRITORIO
ARQUITECTURA
MEDIO
AMBIENTE
TAMA
ESTUDIO**
FRANCISCO J. ÁVILA FERNÁNDEZ
ARQUITECTO COL. 6322



SECCIÓN CENSAL 0301403001

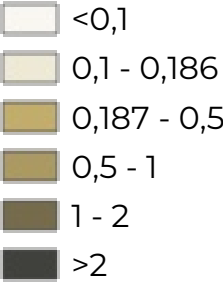
UNIDAD FUNCIONAL: CAROLINAS-EL PLA
BARRIO: PLA DEL BON REPOS

HABITANTES: 1.209

PLAZAS DE USO TURÍSTICO

Hoteles	402
Bloques-Apartamentos	0
Viviendas de uso turístico	80
Albergues	0

PLAZAS TURÍSTICAS POR HABITANTE



ÍNDICE DE PLAZAS TURÍSTICAS POR HABITANTE: 0,399

MODIFICACIÓN PUNTUAL Nº 52 DEL PGMO1987 SOBRE LA NUEVA REGULACIÓN DE LOS USOS DE ALOJAMIENTO TURÍSTICO EN LA CIUDAD DE ALICANTE

UBICACIÓN
ALICANTE
PROMOTOR
AYUNTAMIENTO DE ALICANTE- CONCEJALÍA DE URBANISMO

FECHA
DICIEMBRE 2025
ESCALA
VARIAS

SCR: ETRS89 UTM 30N



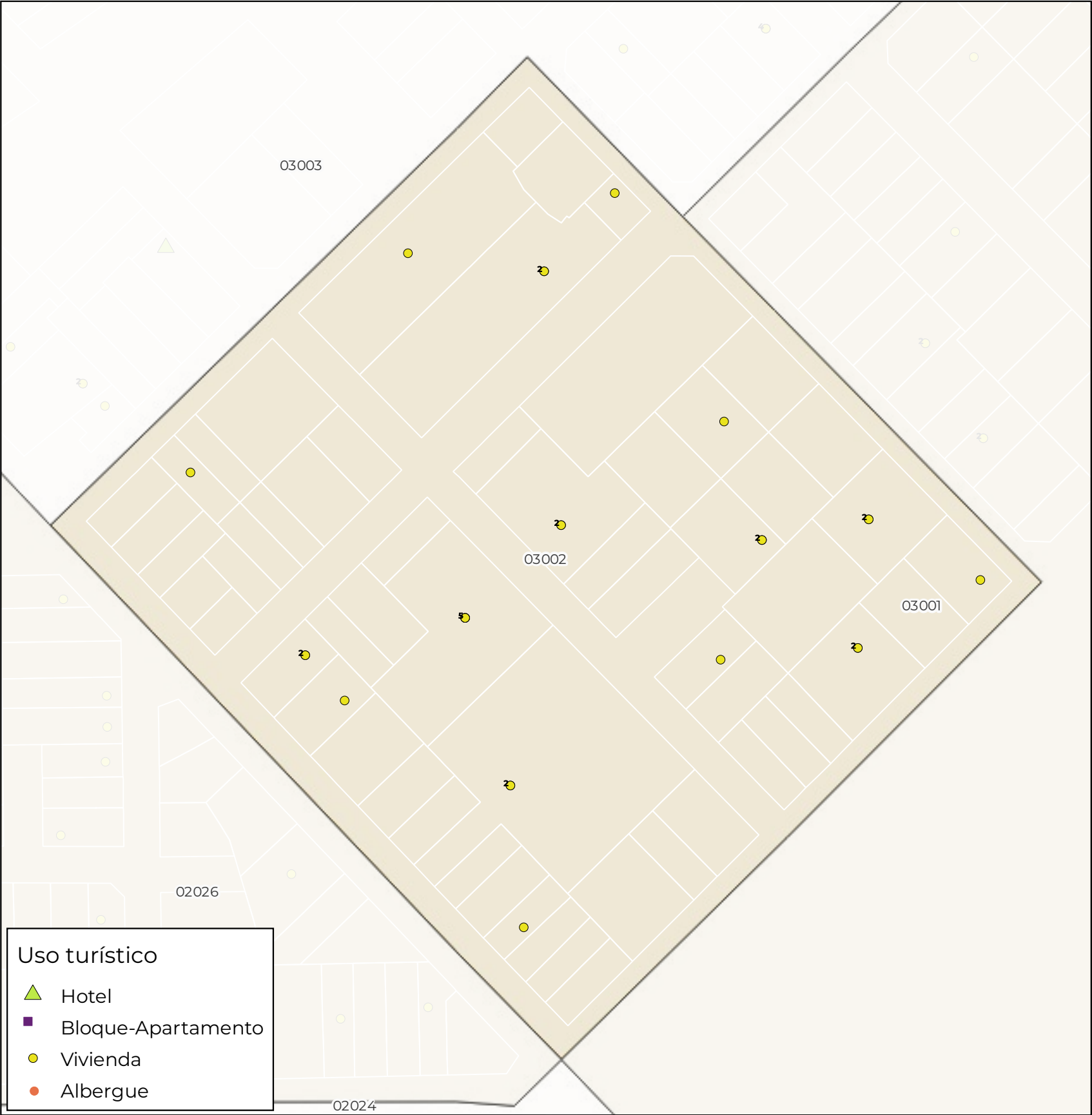
FASE DE PROYECTO
VERSIÓN EXPOSICIÓN AL PÚBLICO

PLANO
ÍNDICE DE PLAZAS TURÍSTICAS
SECCIÓN CENSAL 0301403001

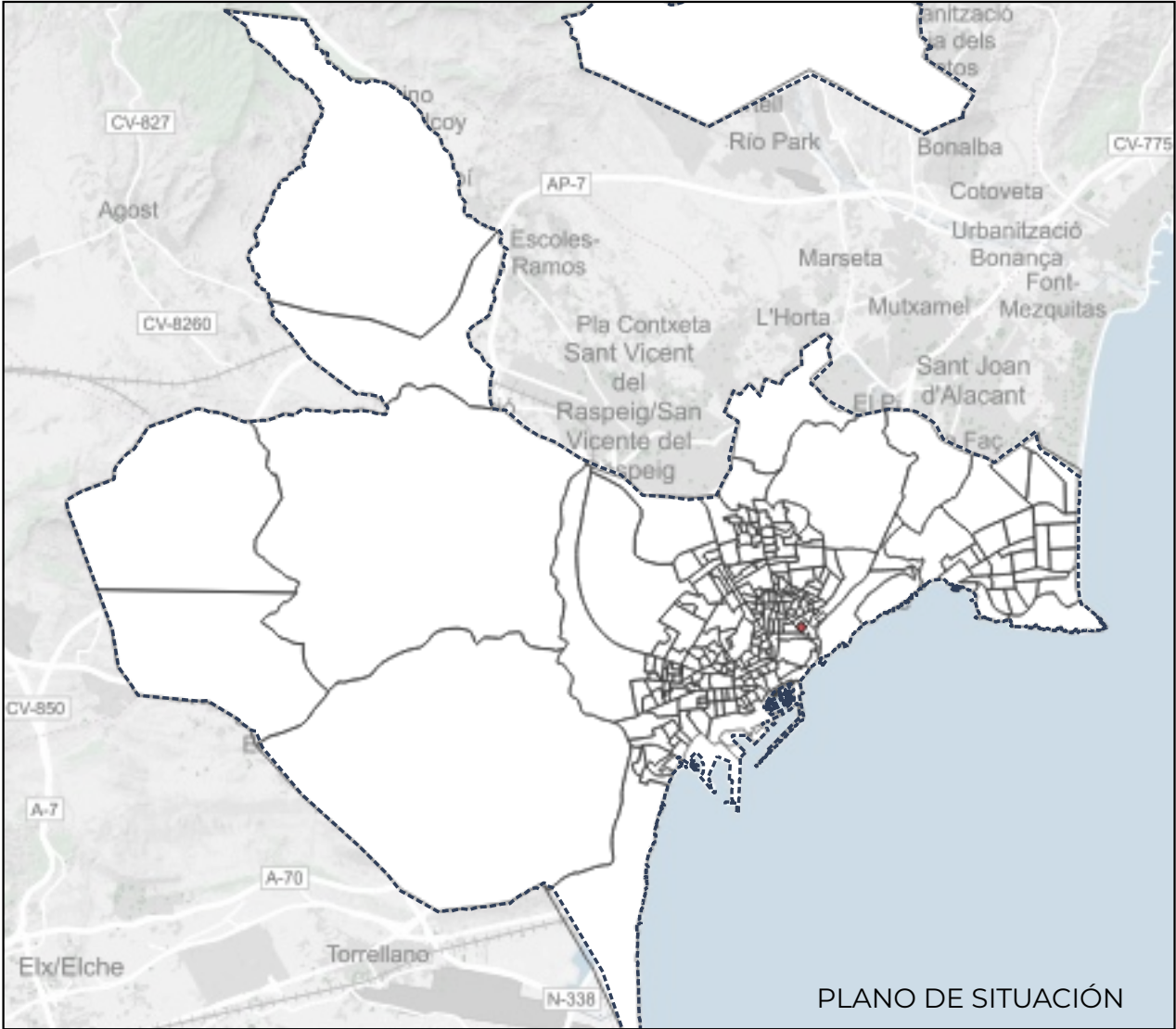
TAMA ESTUDIO SLP_CALLE DEL CONDE DE ALTEA, 22_2º_5_46005_VALENCIA_Tel.960 043 395_e_mail_info@tamaestudio.com
Este documento es copia de su original. Su utilización total o parcial, así como cualquier reproducción o cesión a terceros, requerirá la previa autorización expresa, quedando en todo caso prohibida cualquier modificación unilateral del mismo.



EQUIPO REDACTOR
**TERRITORIO
ARQUITECTURA
MEDIO
AMBIENTE
TAMA
ESTUDIO**
FRANCISCO J. ÁVILA FERNÁNDEZ
ARQUITECTO COL. 6322



- Uso turístico
- Hotel
 - Bloque-Apartamento
 - Vivienda
 - Albergue



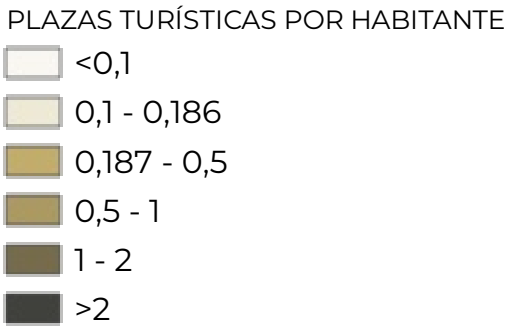
SECCIÓN CENSAL 0301403002

UNIDAD FUNCIONAL: CAROLINAS-EL PLA
BARRIO: PLA DEL BON REPOS

HABITANTES: 1.012

PLAZAS DE USO TURÍSTICO

Hoteles	0
Bloques-Apartamentos	0
Viviendas de uso turístico	138
Albergues	0



ÍNDICE DE PLAZAS TURÍSTICAS POR HABITANTE: 0,136

MODIFICACIÓN PUNTUAL Nº 52 DEL PGMO1987 SOBRE LA NUEVA REGULACIÓN DE LOS USOS DE ALOJAMIENTO TURÍSTICO EN LA CIUDAD DE ALICANTE

UBICACIÓN
ALICANTE

PROMOTOR
AYUNTAMIENTO DE ALICANTE- CONCEJALÍA DE URBANISMO

FECHA
DICIEMBRE 2025

ESCALA
VARIAS

SCR: ETRS89 UTM 30N



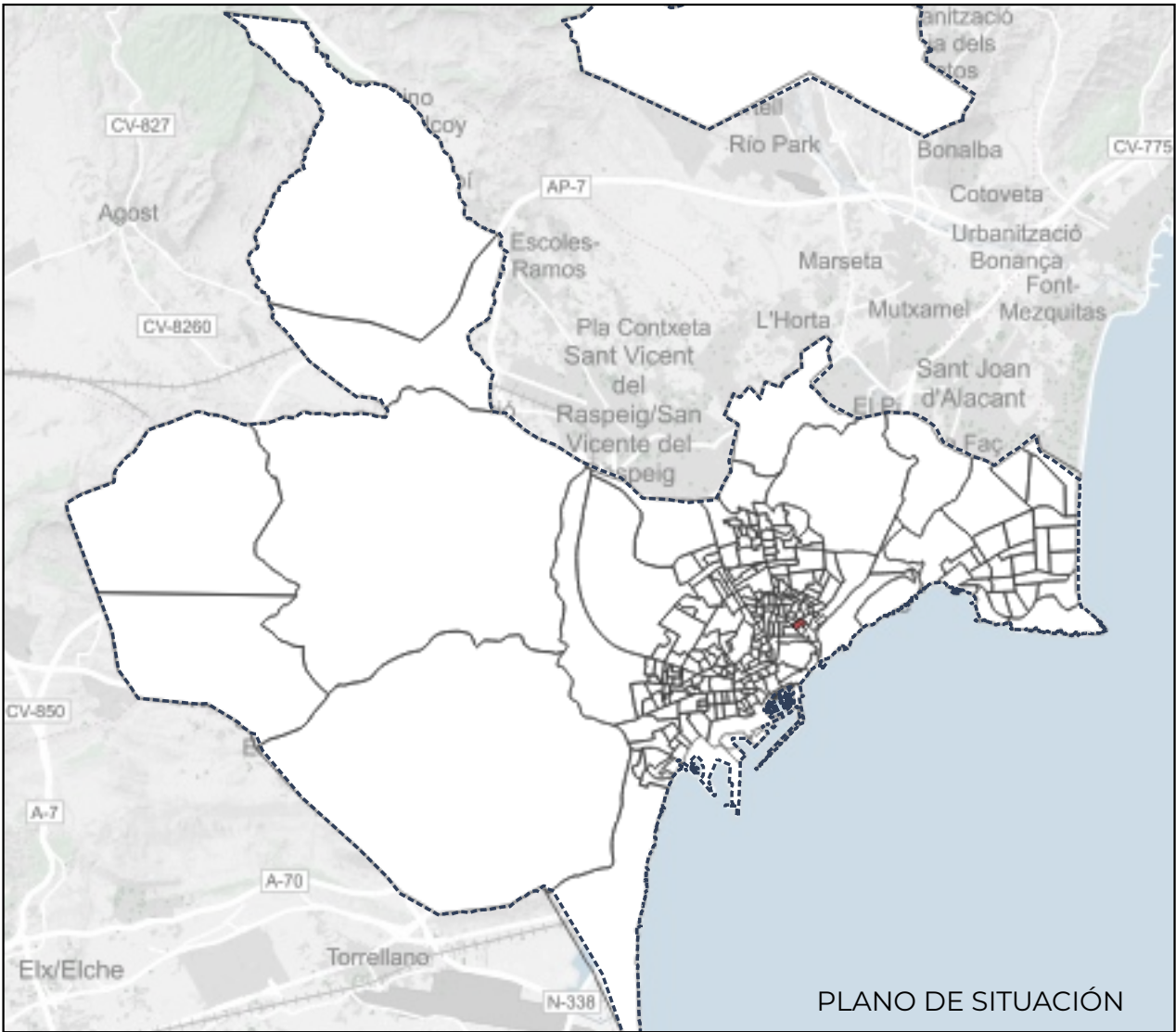
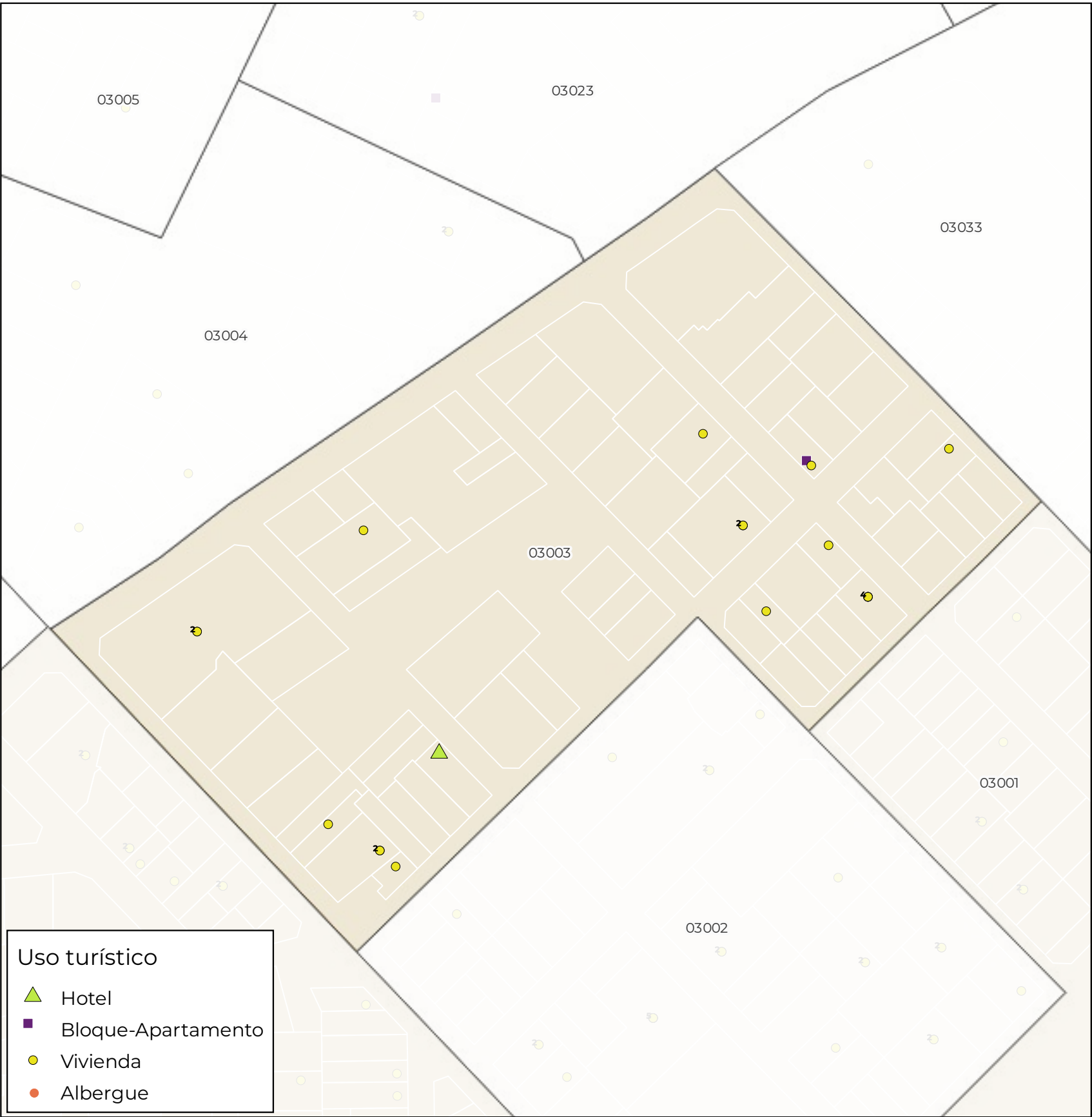
FASE DE PROYECTO
VERSIÓN EXPOSICIÓN AL PÚBLICO

PLANO
ÍNDICE DE PLAZAS TURÍSTICAS
SECCIÓN CENSAL 0301403002

TAMA ESTUDIO SLP_CALLE DEL CONDE DE ALTEA, 22_2º_5_46005_VALENCIA_Tel.960 043 395_e_mail_info@tamaestudio.com



EQUIPO REDACTOR
TERRITORIO
ARQUITECTURA
MEDIO
AMBIENTE
TAMA
ESTUDIO
FRANCISCO J. ÁVILA FERNÁNDEZ
ARQUITECTO COL. 6322



SECCIÓN CENSAL 0301403003

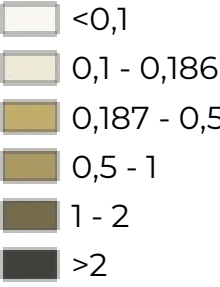
UNIDAD FUNCIONAL: CAROLINAS-EL PLA
BARRIO: PLA DEL BON REPOS

HABITANTES: 1.258

PLAZAS DE USO TURÍSTICO

Hoteles	41
Bloques-Apartamentos	17
Viviendas de uso turístico	96
Albergues	0

PLAZAS TURÍSTICAS POR HABITANTE



ÍNDICE DE PLAZAS TURÍSTICAS POR HABITANTE: 0,122

MODIFICACIÓN PUNTUAL Nº 52 DEL PGMO1987 SOBRE LA NUEVA REGULACIÓN DE LOS USOS DE ALOJAMIENTO TURÍSTICO EN LA CIUDAD DE ALICANTE

UBICACIÓN
ALICANTE
PROMOTOR
AYUNTAMIENTO DE ALICANTE- CONCEJALÍA DE URBANISMO

FECHA
DICIEMBRE 2025
ESCALA
VARIAS

SCR: ETRS89 UTM 30N



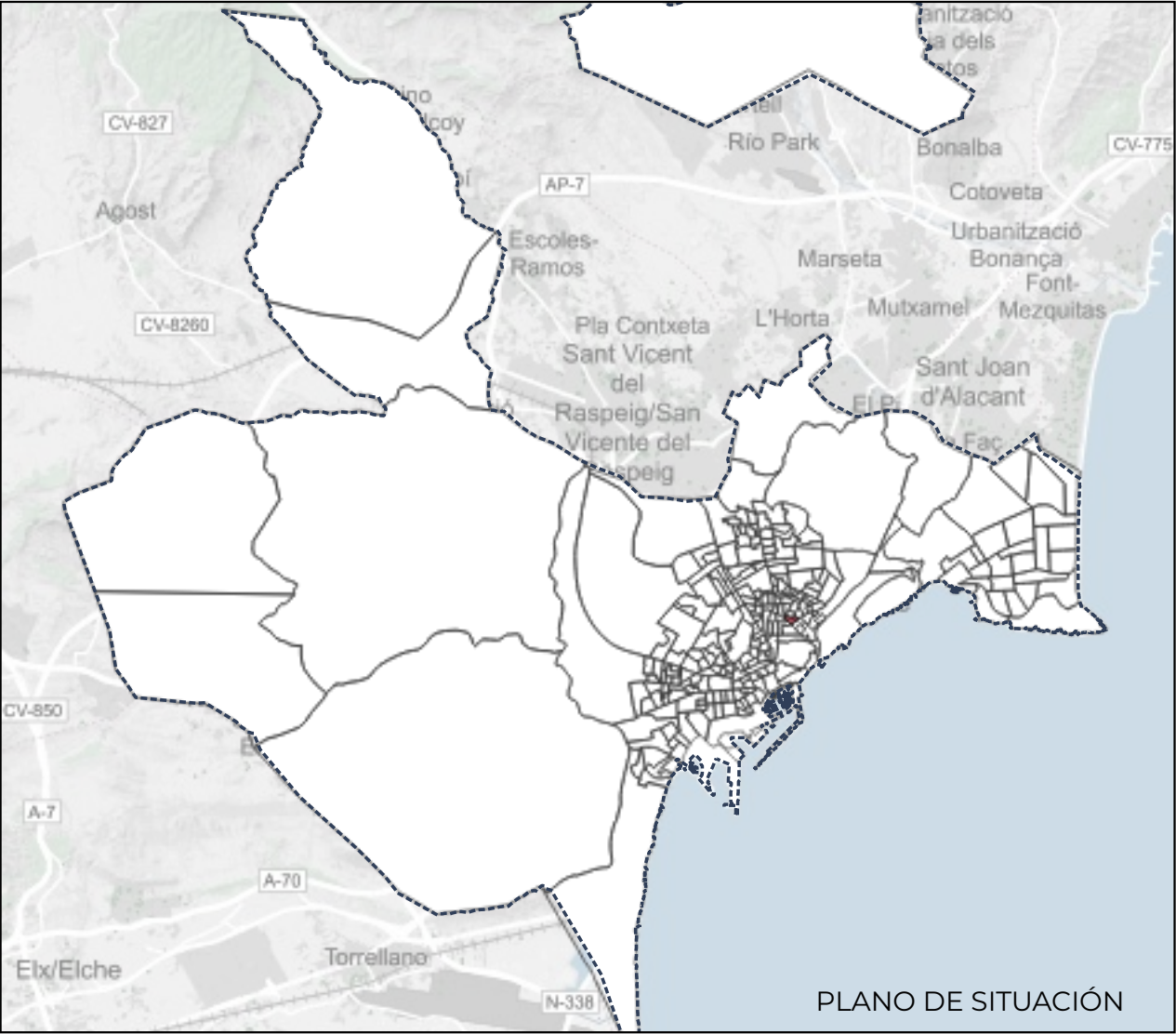
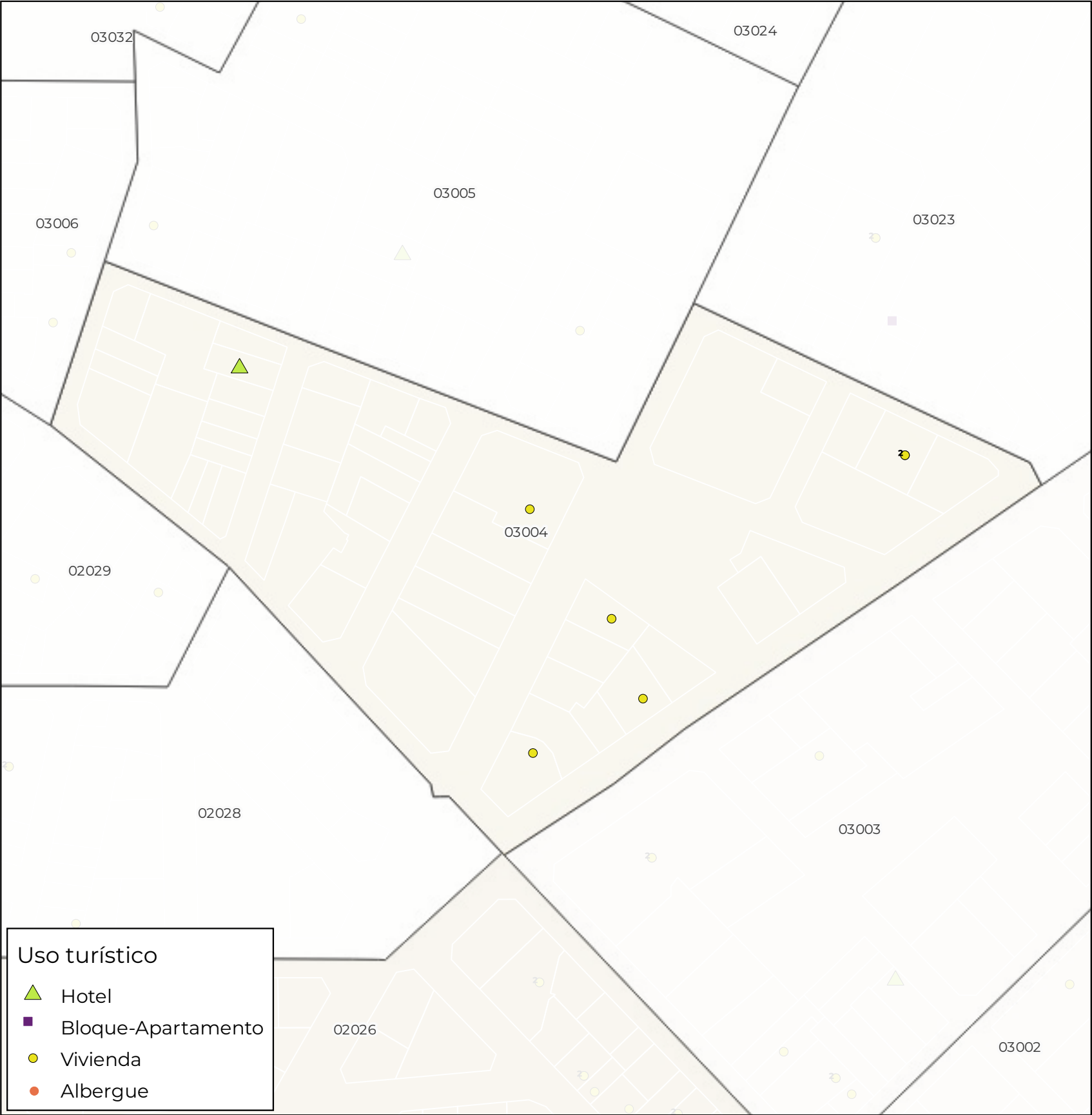
FASE DE PROYECTO
VERSIÓN EXPOSICIÓN AL PÚBLICO

PLANO
ÍNDICE DE PLAZAS TURÍSTICAS
SECCIÓN CENSAL 0301403003

TAMA ESTUDIO SLP_CALLE DEL CONDE DE ALTEA, 22_2º_5_46005_VALENCIA_Tel.960 043 395_e_mail_info@tamaestudio.com
Este documento es copia de su original. Su utilización total o parcial, así como cualquier reproducción o cesión a terceros, requerirá la previa autorización expresa, quedando en todo caso prohibida cualquier modificación unilateral del mismo.



EQUIPO REDACTOR
**TERRITORIO
ARQUITECTURA
MEDIO
AMBIENTE
TAMA
ESTUDIO**
FRANCISCO J. ÁVILA FERNÁNDEZ
ARQUITECTO COL. 6322



SECCIÓN CENSAL 0301403004

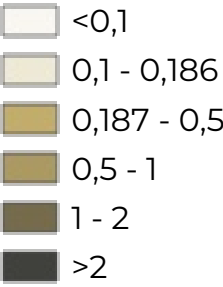
UNIDAD FUNCIONAL: CAROLINAS-EL PLA
BARRIO: CAROLINAS ALTAS

HABITANTES: 1.268

PLAZAS DE USO TURÍSTICO

Hoteles	12
Bloques-Apartamentos	0
Viviendas de uso turístico	34
Albergues	0

PLAZAS TURÍSTICAS POR HABITANTE



ÍNDICE DE PLAZAS TURÍSTICAS POR HABITANTE: 0,036

MODIFICACIÓN PUNTUAL Nº 52 DEL PGMO1987 SOBRE LA NUEVA REGULACIÓN DE LOS USOS DE ALOJAMIENTO TURÍSTICO EN LA CIUDAD DE ALICANTE

UBICACIÓN
ALICANTE
PROMOTOR
AYUNTAMIENTO DE ALICANTE- CONCEJALÍA DE URBANISMO

FECHA
DICIEMBRE 2025
ESCALA
VARIAS

SCR: ETRS89 UTM 30N



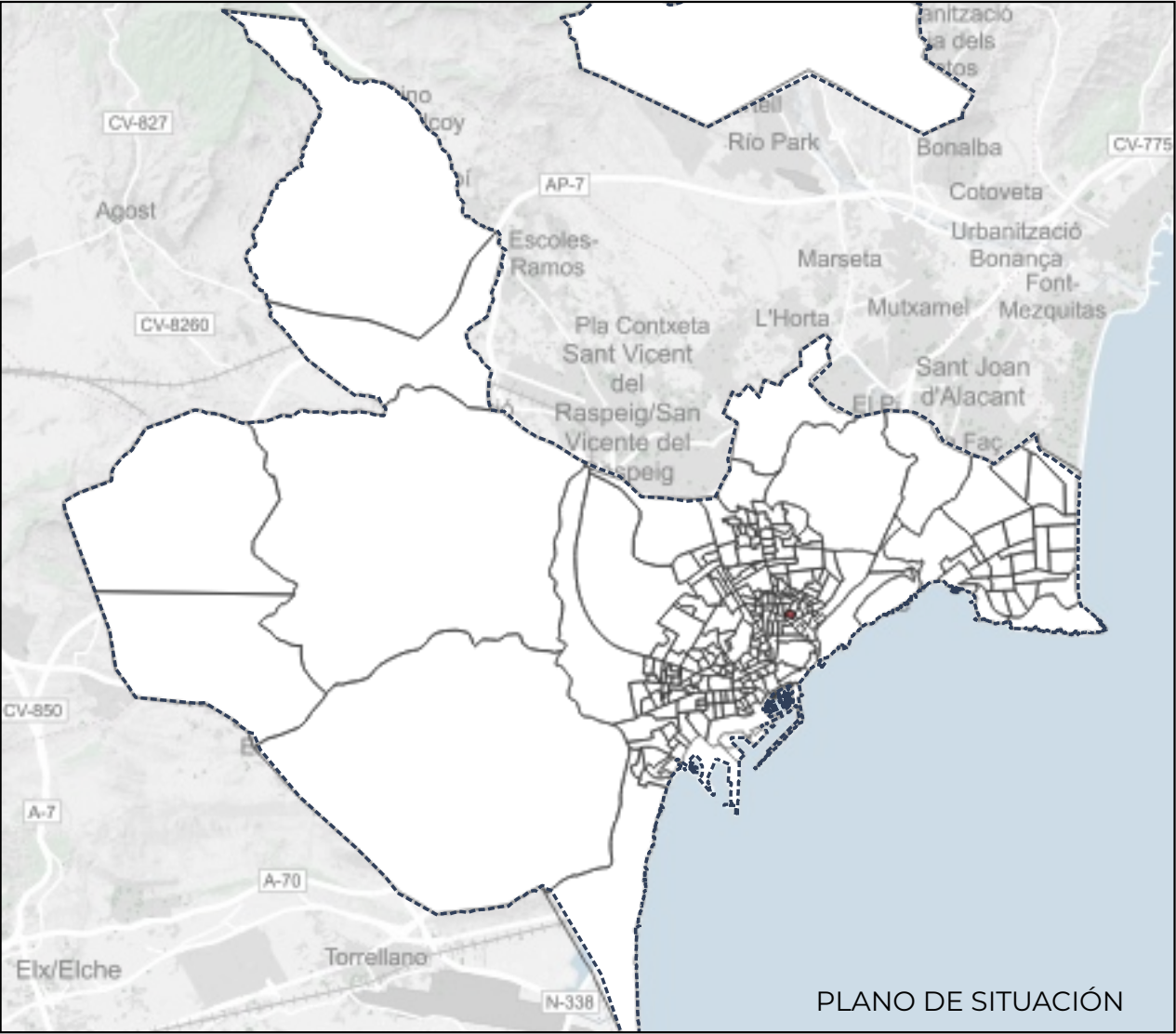
FASE DE PROYECTO
VERSIÓN EXPOSICIÓN AL PÚBLICO

PLANO
**ÍNDICE DE PLAZAS TURÍSTICAS
SECCIÓN CENSAL 0301403004**

TAMA ESTUDIO SLP_CALLE DEL CONDE DE ALTEA, 22_2º_5_46005_VALENCIA_Tel.960 043 395_e_mail_info@tamaestudio.com
Este documento es copia de su original. Su utilización total o parcial, así como cualquier reproducción o cesión a terceros, requerirá la previa autorización expresa, quedando en todo caso prohibida cualquier modificación unilateral del mismo.



EQUIPO REDACTOR
**TERRITORIO
ARQUITECTURA
MEDIO
AMBIENTE
TAMA
ESTUDIO**
FRANCISCO J. ÁVILA FERNÁNDEZ
ARQUITECTO COL. 6322



SECCIÓN CENSAL 0301403005

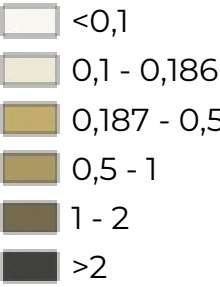
UNIDAD FUNCIONAL: CAROLINAS-EL PLA
BARRIO: CAROLINAS ALTAS

HABITANTES: 1.020

PLAZAS DE USO TURÍSTICO

Hoteles	13
Bloques-Apartamentos	0
Viviendas de uso turístico	21
Albergues	0

PLAZAS TURÍSTICAS POR HABITANTE



ÍNDICE DE PLAZAS TURÍSTICAS POR HABITANTE: 0,033

MODIFICACIÓN PUNTUAL Nº 52 DEL PGMO1987 SOBRE LA NUEVA REGULACIÓN DE LOS USOS DE ALOJAMIENTO TURÍSTICO EN LA CIUDAD DE ALICANTE

UBICACIÓN
ALICANTE
PROMOTOR
AYUNTAMIENTO DE ALICANTE- CONCEJALÍA DE URBANISMO

FECHA
DICIEMBRE 2025
ESCALA
VARIAS

SCR: ETRS89 UTM 30N



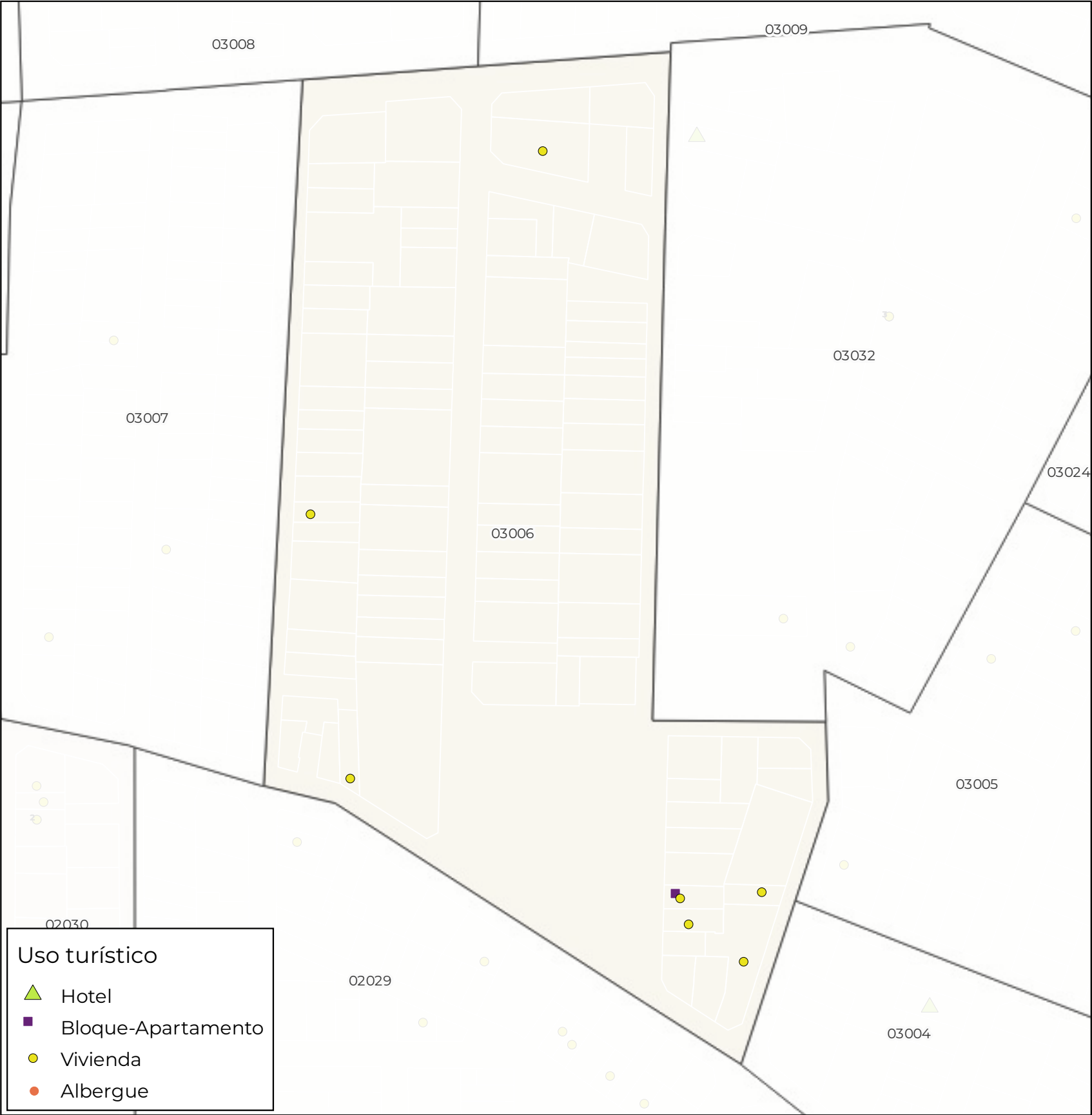
FASE DE PROYECTO
VERSIÓN EXPOSICIÓN AL PÚBLICO

PLANO
ÍNDICE DE PLAZAS TURÍSTICAS
SECCIÓN CENSAL 0301403005

TAMA ESTUDIO SLP_CALLE DEL CONDE DE ALTEA, 22_2º_5_46005_VALENCIA_Tel.960 043 395_e_mail_info@tamaestudio.com

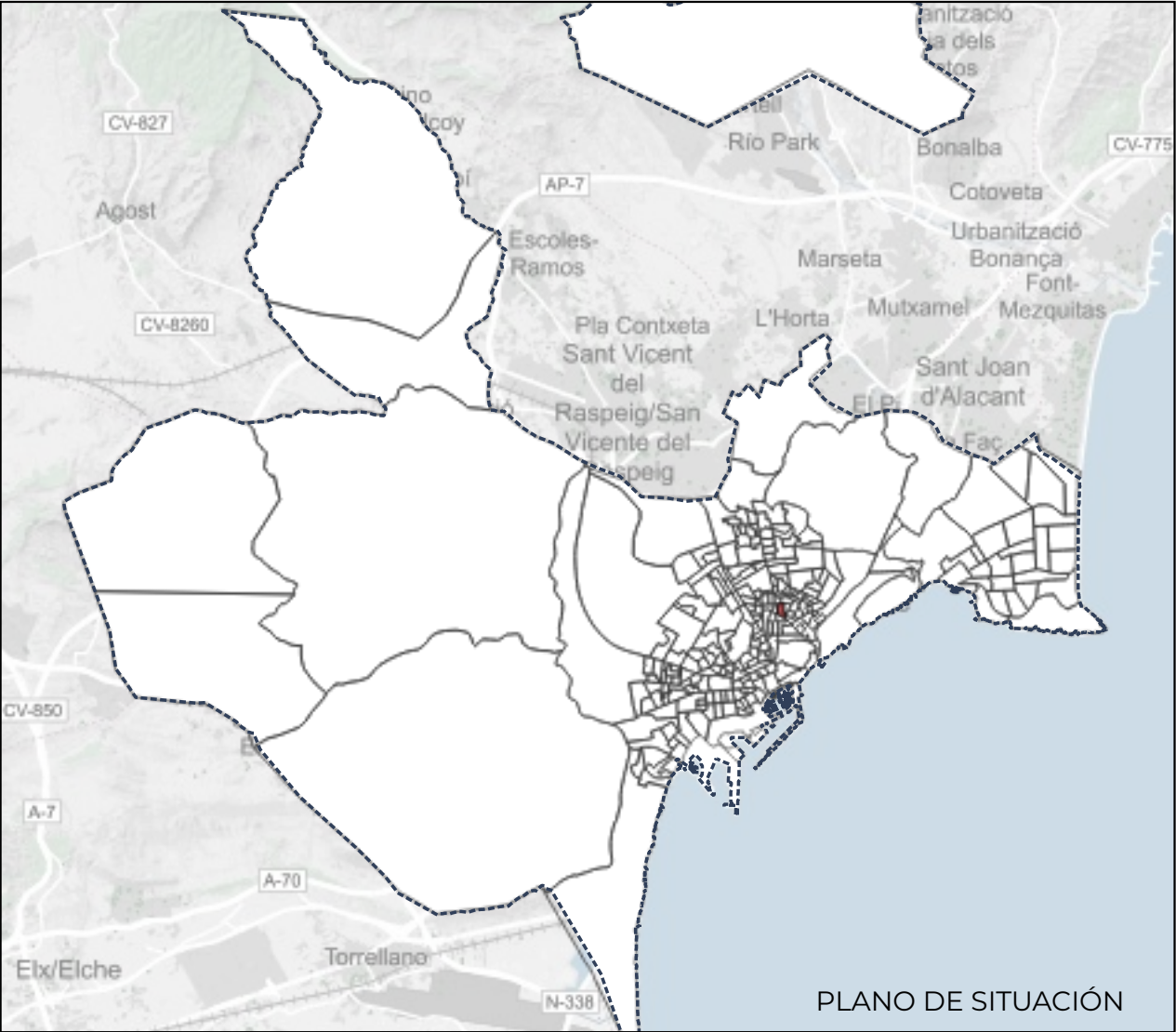


EQUIPO REDACTOR
TERRITORIO
ARQUITECTURA
MEDIO
AMBIENTE
TAMA
ESTUDIO
FRANCISCO J. ÁVILA FERNÁNDEZ
ARQUITECTO COL. 6322



Uso turístico

- Hotel
- Bloque-Apartamento
- Vivienda
- Albergue



PLANO DE SITUACIÓN

SECCIÓN CENSAL 0301403006

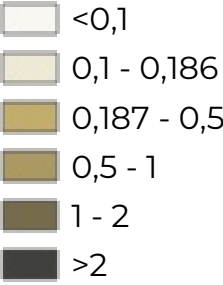
UNIDAD FUNCIONAL: CAROLINAS-EL PLA
BARRIO: CAROLINAS ALTAS

HABITANTES: 1.404

PLAZAS DE USO TURÍSTICO

Hoteles	0
Bloques-Apartamentos	20
Viviendas de uso turístico	27
Albergues	0

PLAZAS TURÍSTICAS POR HABITANTE



ÍNDICE DE PLAZAS TURÍSTICAS POR HABITANTE: 0,033

MODIFICACIÓN PUNTUAL Nº 52 DEL PGMO1987 SOBRE LA NUEVA REGULACIÓN DE LOS USOS DE ALOJAMIENTO TURÍSTICO EN LA CIUDAD DE ALICANTE

UBICACIÓN
ALICANTE
PROMOTOR
AYUNTAMIENTO DE ALICANTE- CONCEJALÍA DE URBANISMO

FECHA
DICIEMBRE 2025
ESCALA
VARIAS

SCR: ETRS89 UTM 30N



FASE DE PROYECTO
VERSIÓN EXPOSICIÓN AL PÚBLICO

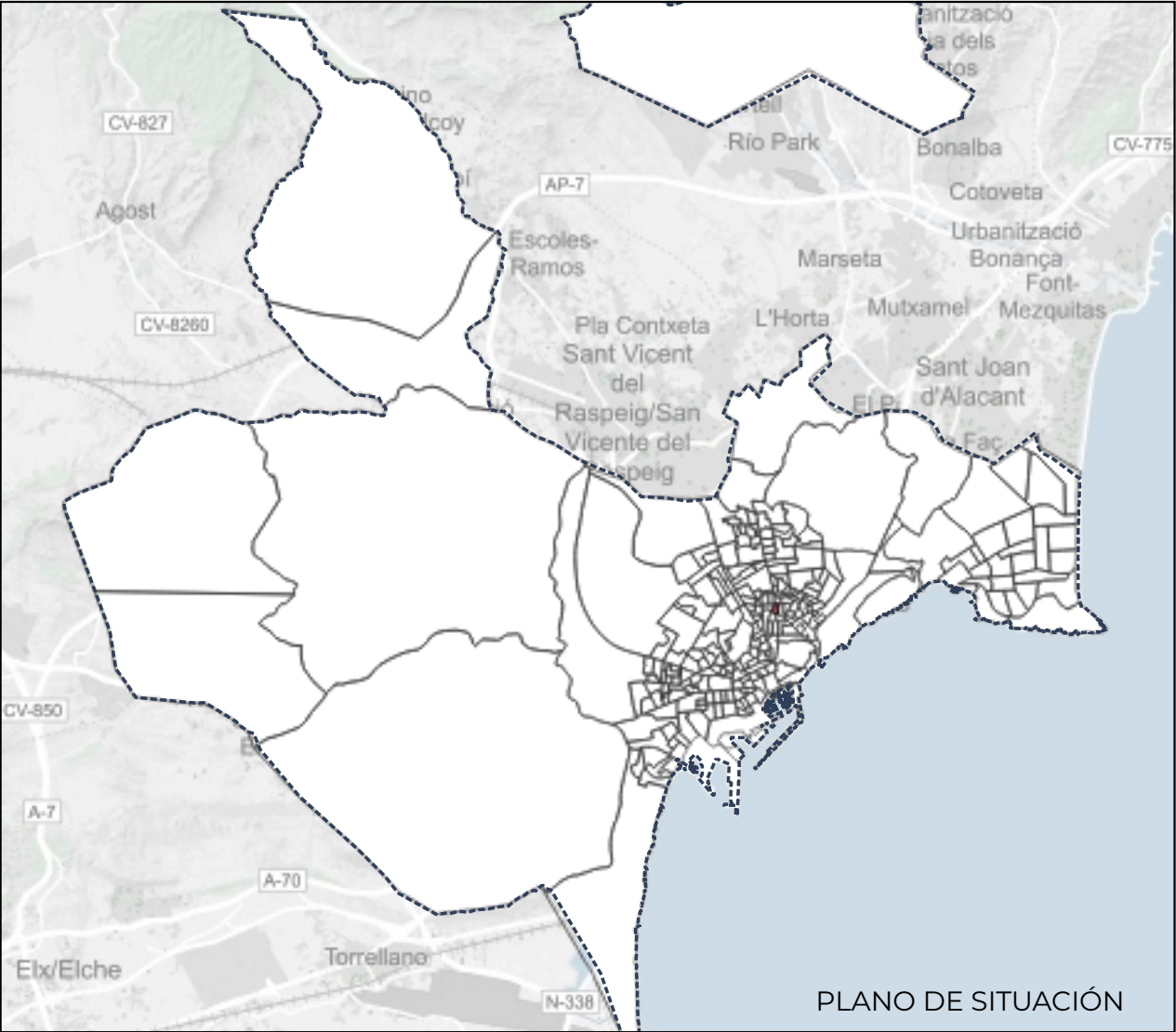
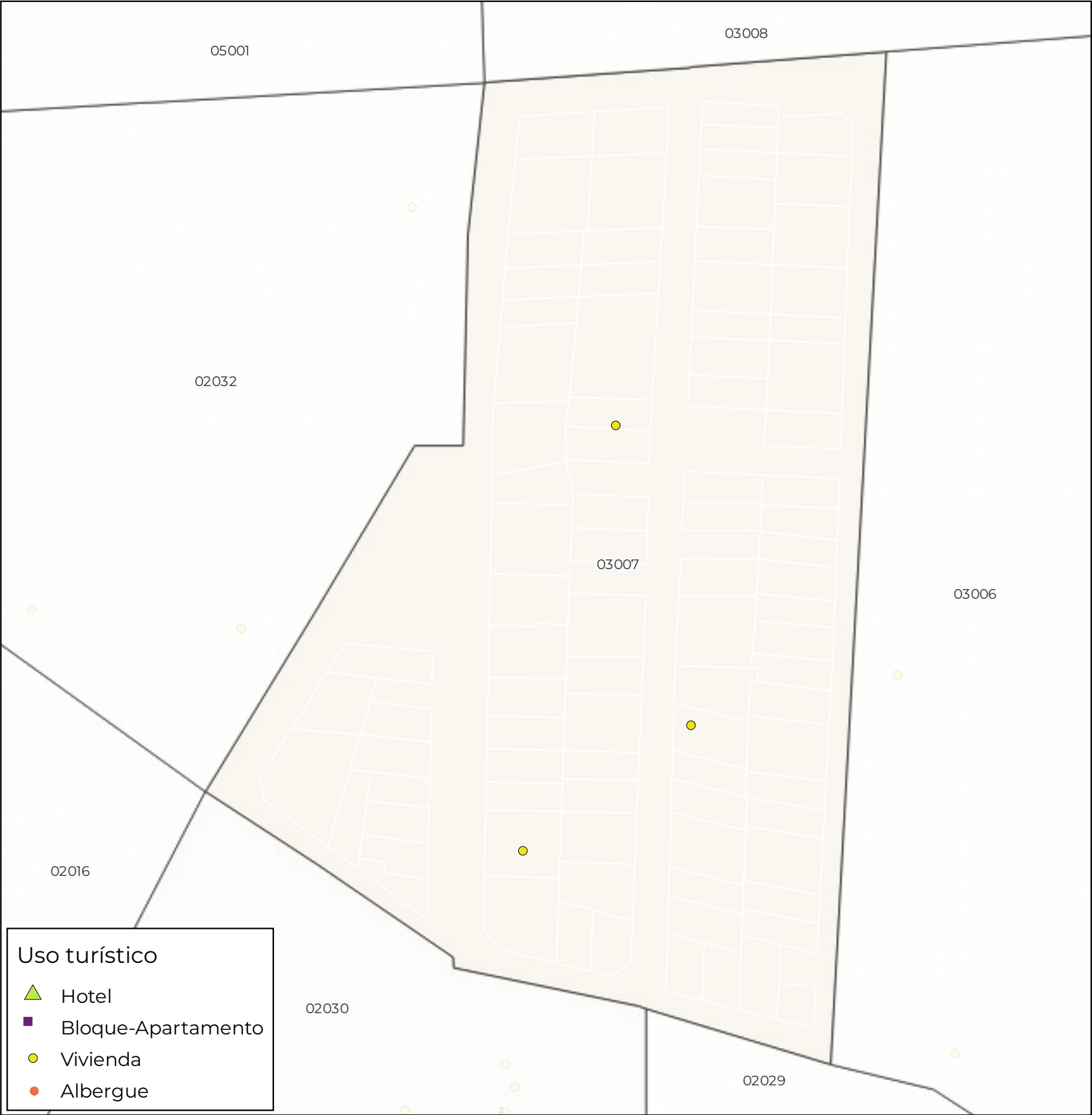
PLANO
ÍNDICE DE PLAZAS TURÍSTICAS
SECCIÓN CENSAL 0301403006

TAMA ESTUDIO SLP_CALLE DEL CONDE DE ALTEA, 22_2º_5_46005_VALENCIA_Tel.960 043 395_e_mail_info@tamaestudio.com



EQUIPO REDACTOR
TERRITORIO
ARQUITECTURA
MEDIO
AMBIENTE
TAMA
ESTUDIO
FRANCISCO J. ÁVILA FERNÁNDEZ
ARQUITECTO COL. 6322

Este documento es copia de su original. Su utilización total o parcial, así como cualquier reproducción o cesión a terceros, requerirá la previa autorización expresa, quedando en todo caso prohibida cualquier modificación unilateral del mismo.



SECCIÓN CENSAL 0301403007

UNIDAD FUNCIONAL: CAROLINAS-EL PLA
BARRIO: CAROLINAS ALTAS

HABITANTES: 975

PLAZAS DE USO TURÍSTICO

Hoteles	0
Bloques-Apartamentos	0
Viviendas de uso turístico	22
Albergues	0

PLAZAS TURÍSTICAS POR HABITANTE

<0,1
0,1 - 0,186
0,187 - 0,5
0,5 - 1
1 - 2
>2

ÍNDICE DE PLAZAS TURÍSTICAS POR HABITANTE: 0,023

MODIFICACIÓN PUNTUAL Nº 52 DEL PGMO1987 SOBRE LA NUEVA REGULACIÓN DE LOS USOS DE ALOJAMIENTO TURÍSTICO EN LA CIUDAD DE ALICANTE

UBICACIÓN
ALICANTE
PROMOTOR
AYUNTAMIENTO DE ALICANTE- CONCEJALÍA DE URBANISMO

FECHA
DICIEMBRE 2025
ESCALA
VARIAS

SCR: ETRS89 UTM 30N



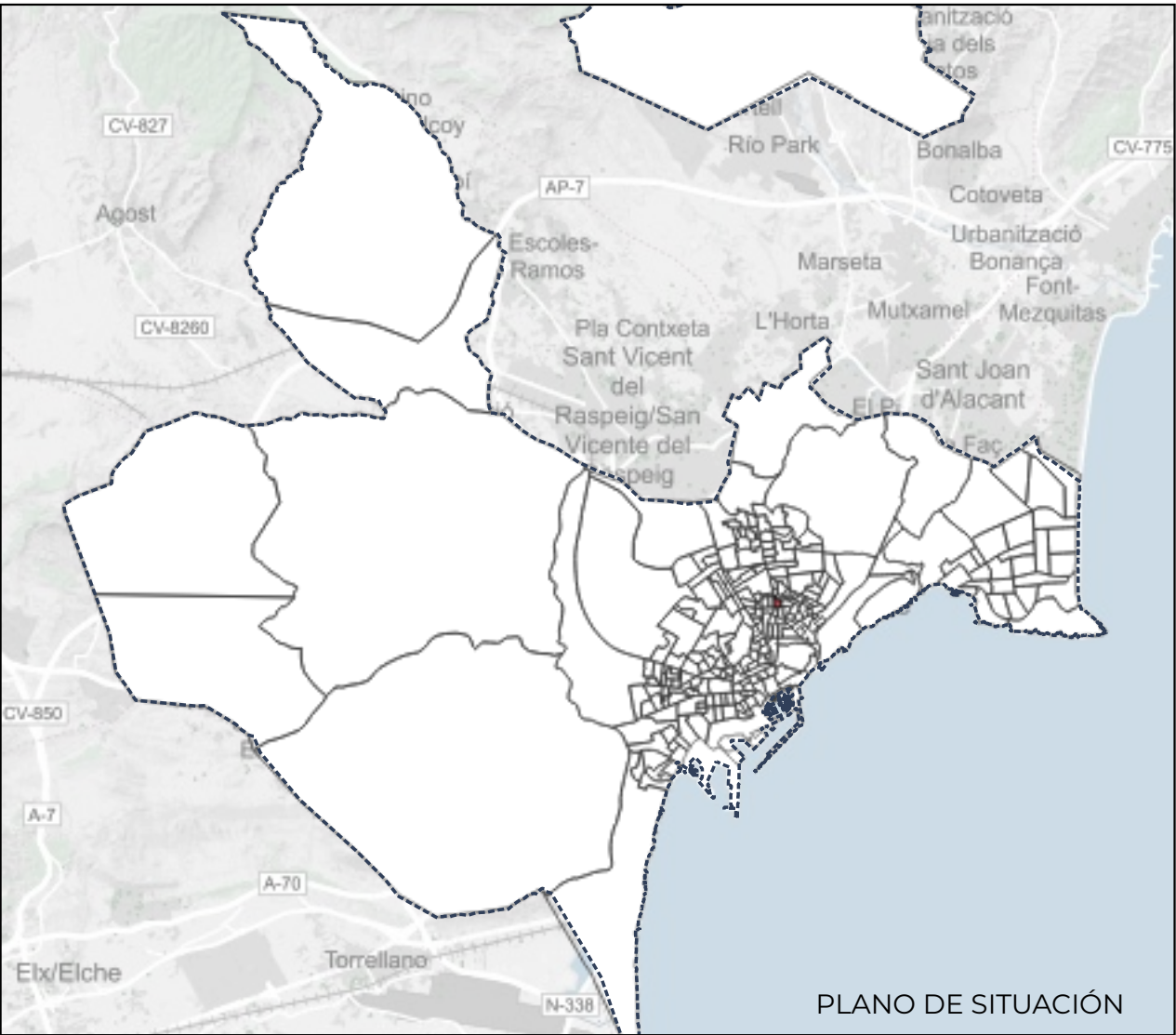
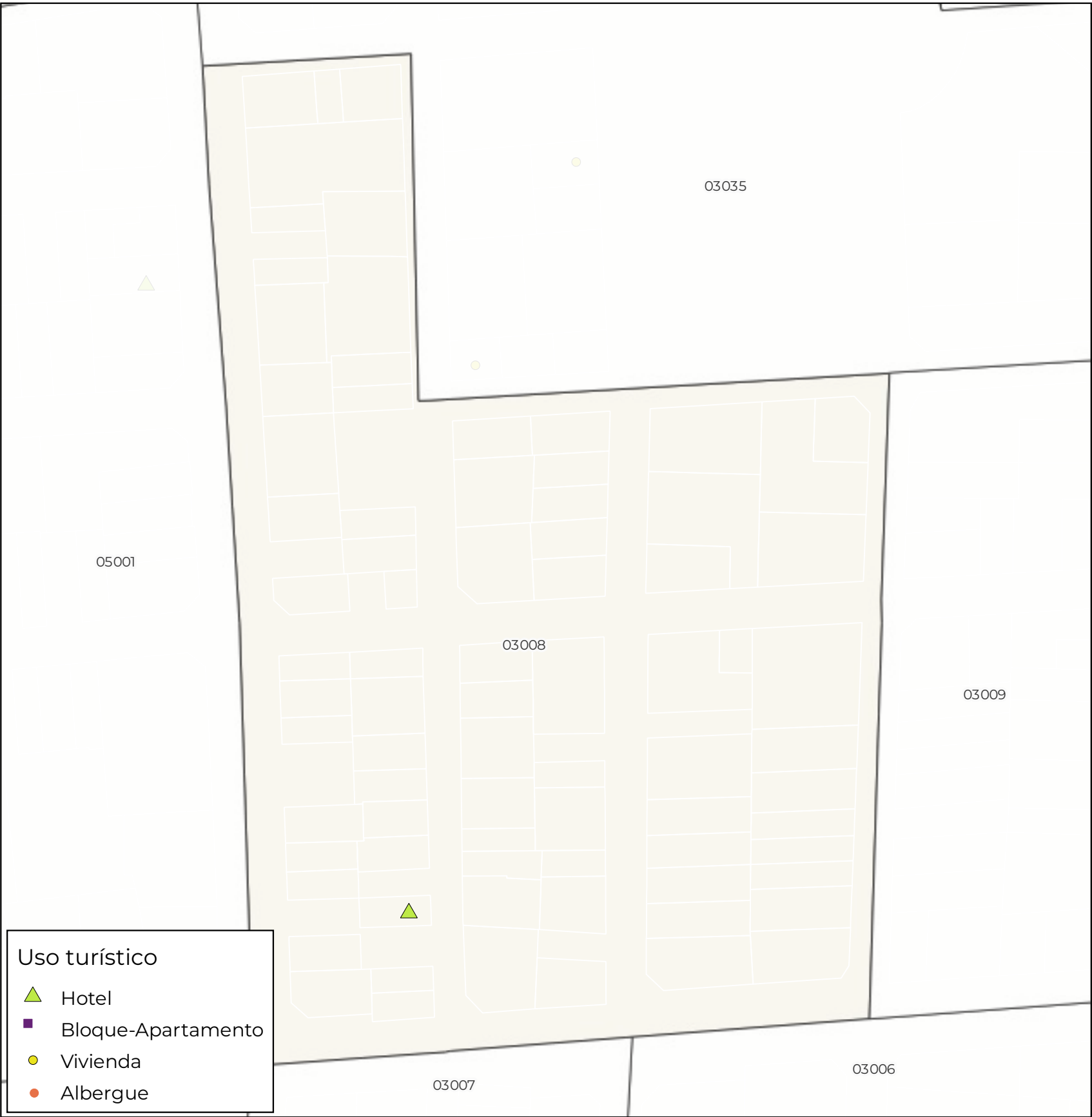
FASE DE PROYECTO
VERSIÓN EXPOSICIÓN AL PÚBLICO

PLANO
ÍNDICE DE PLAZAS TURÍSTICAS
SECCIÓN CENSAL 0301403007

TAMA ESTUDIO SLP_CALLE DEL CONDE DE ALTEA, 22_2º_5_46005_VALENCIA_Tel.960 043 395_e_mail_info@tamaestudio.com



EQUIPO REDACTOR
TERRITORIO
ARQUITECTURA
MEDIO
AMBIENTE
TAMA
ESTUDIO
FRANCISCO J. ÁVILA FERNÁNDEZ
ARQUITECTO COL. 6322



SECCIÓN CENSAL 0301403008

UNIDAD FUNCIONAL: CAROLINAS-EL PLA
BARRIO: CAROLINAS ALTAS

HABITANTES: 1.306

PLAZAS DE USO TURÍSTICO

Hoteles	28
Bloques-Apartamentos	0
Viviendas de uso turístico	0
Albergues	0

PLAZAS TURÍSTICAS POR HABITANTE

<0,1
0,1 - 0,186
0,187 - 0,5
0,5 - 1
1 - 2
>2

ÍNDICE DE PLAZAS TURÍSTICAS POR HABITANTE: 0,021

MODIFICACIÓN PUNTUAL Nº 52 DEL PGMO1987 SOBRE LA NUEVA REGULACIÓN DE LOS USOS DE ALOJAMIENTO TURÍSTICO EN LA CIUDAD DE ALICANTE

UBICACIÓN
ALICANTE
PROMOTOR
AYUNTAMIENTO DE ALICANTE- CONCEJALÍA DE URBANISMO

FECHA
DICIEMBRE 2025
ESCALA
VARIAS

SCR: ETRS89 UTM 30N



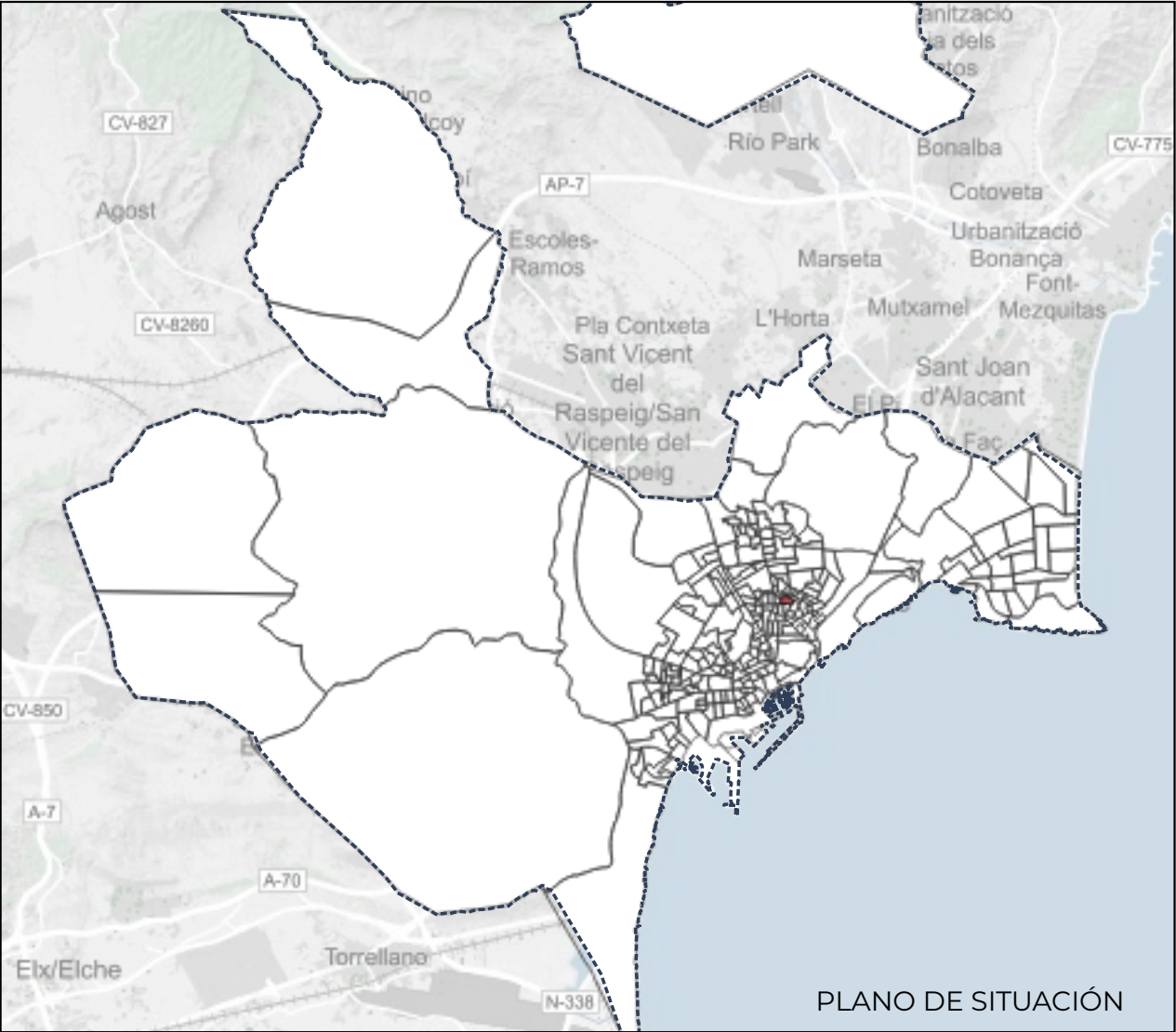
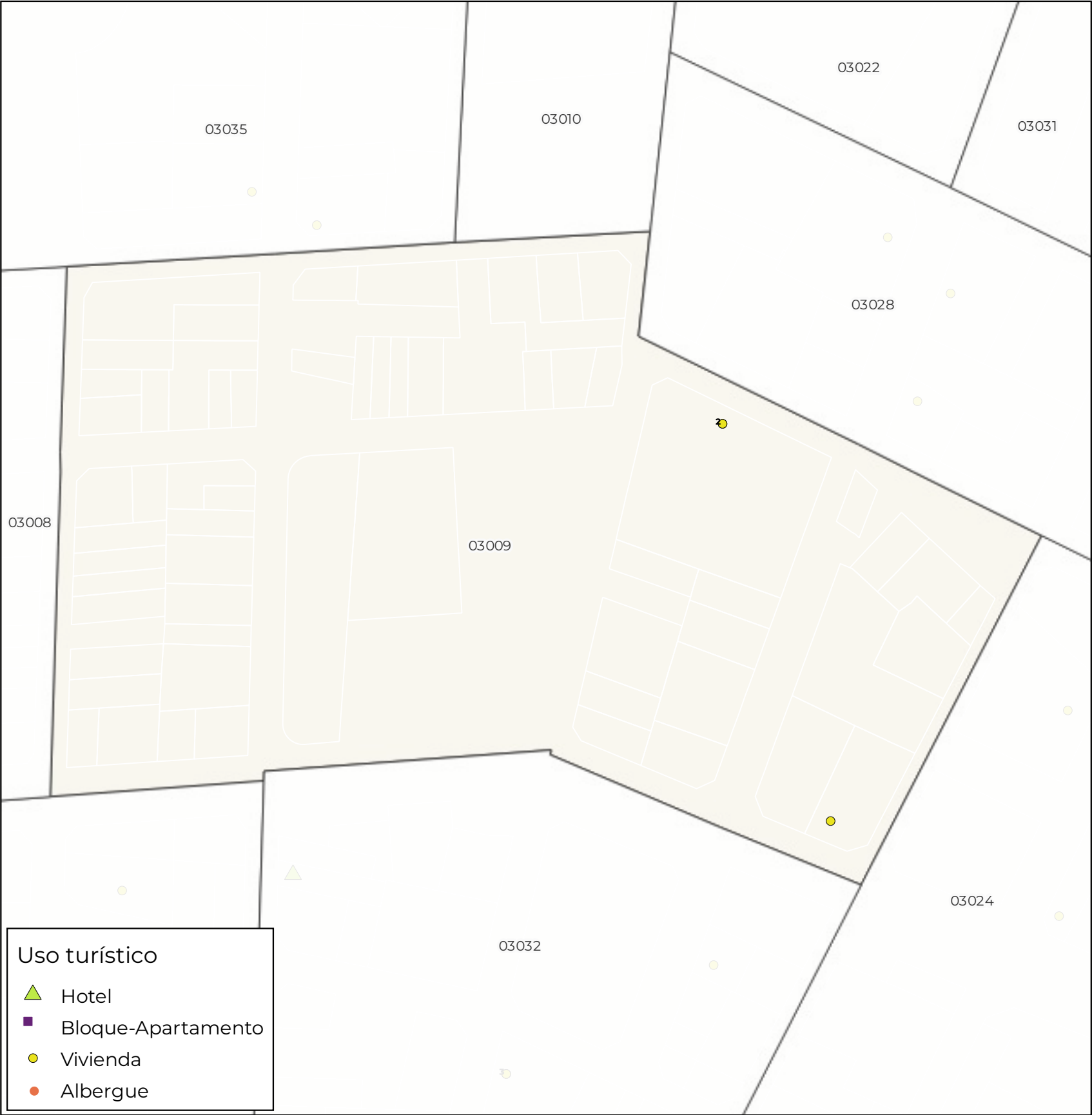
FASE DE PROYECTO
VERSIÓN EXPOSICIÓN AL PÚBLICO

PLANO
ÍNDICE DE PLAZAS TURÍSTICAS
SECCIÓN CENSAL 0301403008

TAMA ESTUDIO SLP_CALLE DEL CONDE DE ALTEA, 22_2º_5_46005_VALENCIA_Tel.960 043 395_e_mail_info@tamaestudio.com



EQUIPO REDACTOR
TERRITORIO
ARQUITECTURA
MEDIO
AMBIENTE
TAMA
ESTUDIO
FRANCISCO J. ÁVILA FERNÁNDEZ
ARQUITECTO COL. 6322



SECCIÓN CENSAL 0301403009

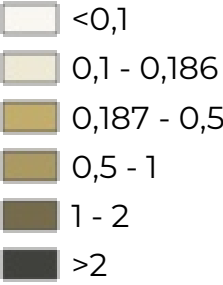
UNIDAD FUNCIONAL: CAROLINAS-EL PLA
BARRIO: CAROLINAS ALTAS

HABITANTES: 1.473

PLAZAS DE USO TURÍSTICO

Hoteles	0
Bloques-Apartamentos	0
Viviendas de uso turístico	14
Albergues	0

PLAZAS TURÍSTICAS POR HABITANTE



ÍNDICE DE PLAZAS TURÍSTICAS POR HABITANTE: 0,010

MODIFICACIÓN PUNTUAL Nº 52 DEL PGMO1987 SOBRE LA NUEVA REGULACIÓN DE LOS USOS DE ALOJAMIENTO TURÍSTICO EN LA CIUDAD DE ALICANTE

UBICACIÓN
ALICANTE
PROMOTOR
AYUNTAMIENTO DE ALICANTE- CONCEJALÍA DE URBANISMO

FECHA
DICIEMBRE 2025
ESCALA
VARIAS

SCR: ETRS89 UTM 30N



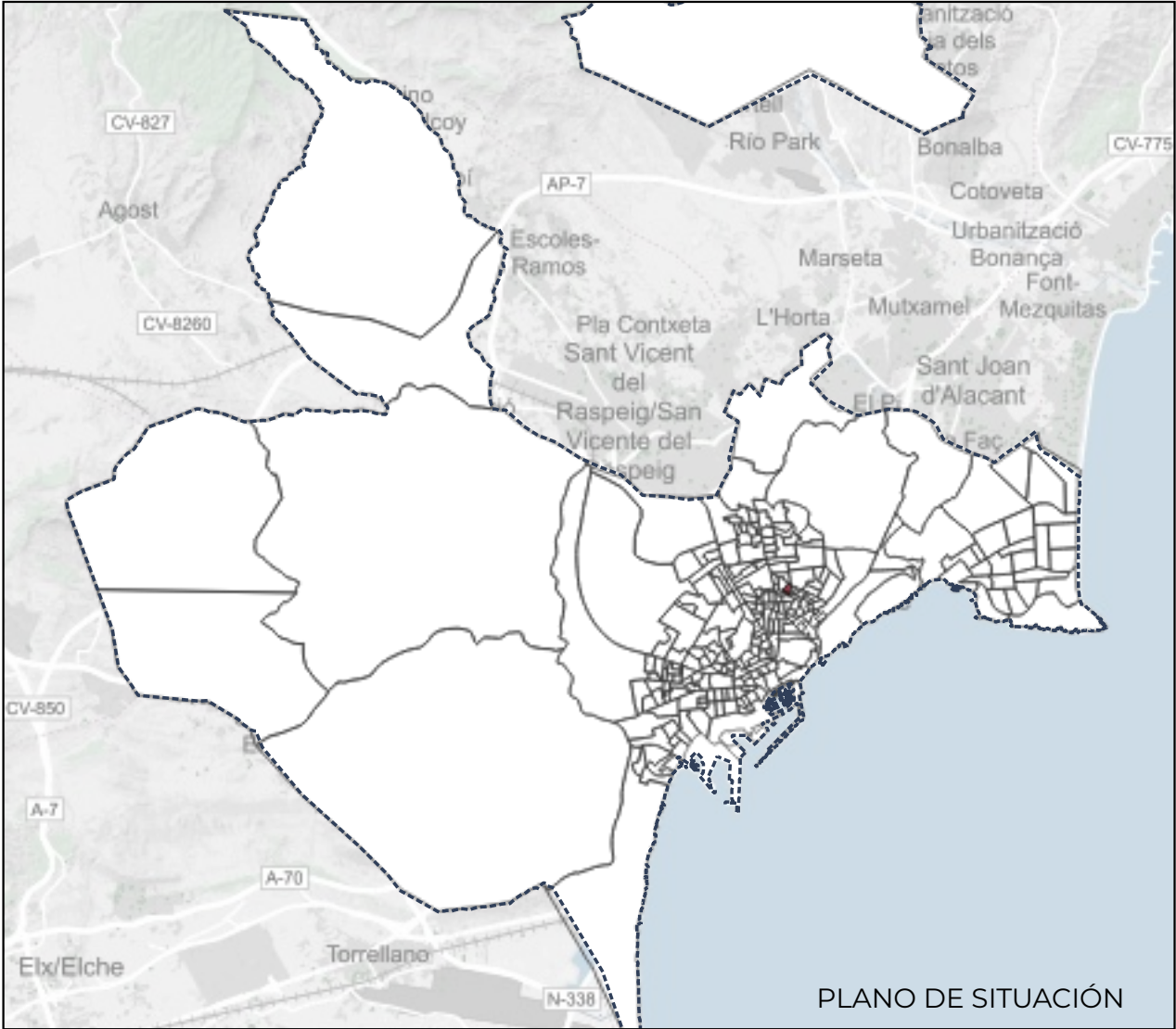
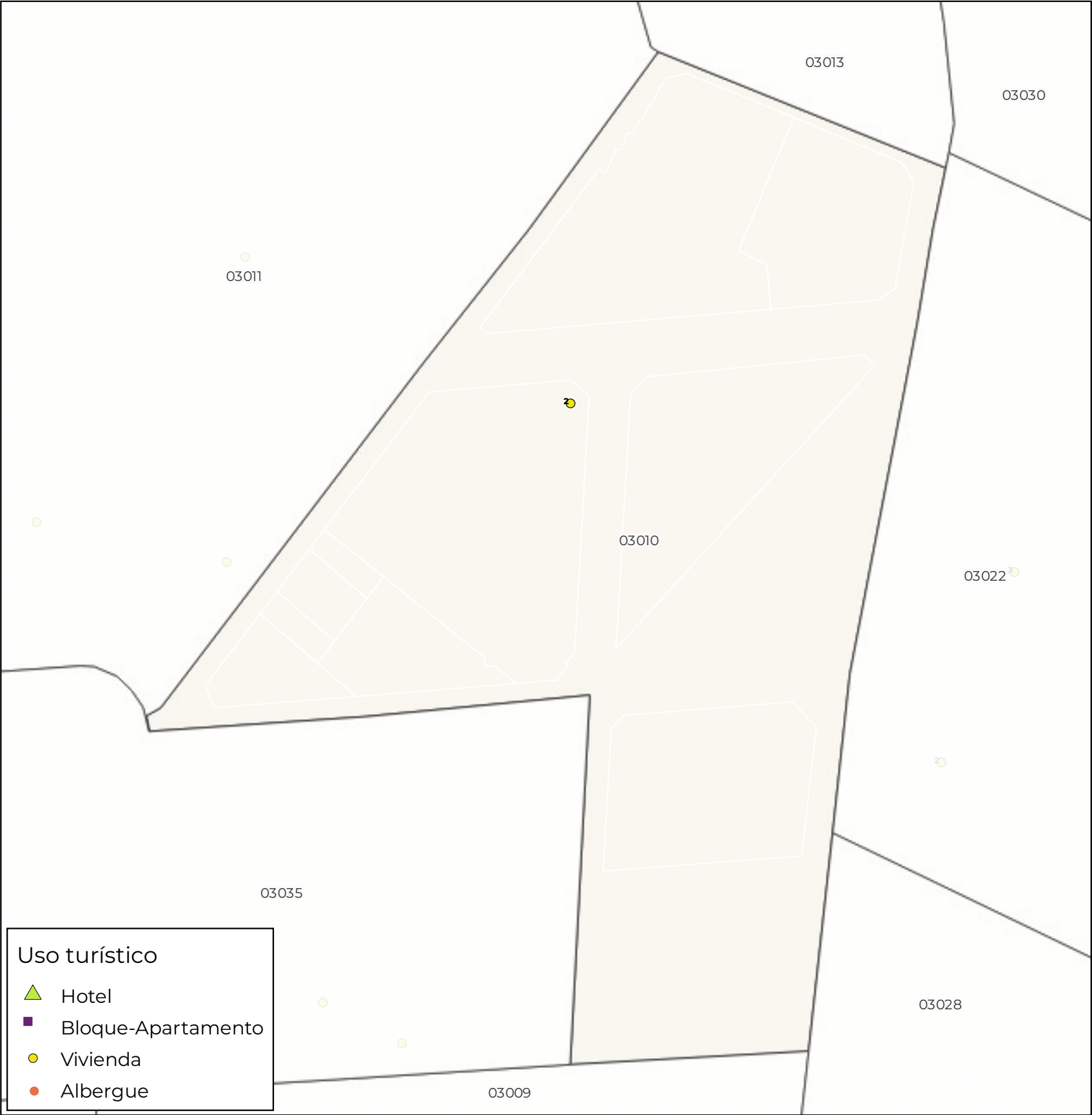
FASE DE PROYECTO
VERSIÓN EXPOSICIÓN AL PÚBLICO

PLANO
ÍNDICE DE PLAZAS TURÍSTICAS
SECCIÓN CENSAL 0301403009

TAMA ESTUDIO SLP_CALLE DEL CONDE DE ALTEA, 22_2º_5_46005_VALENCIA_Tel.960 043 395_e_mail_info@tamaestudio.com
Este documento es copia de su original. Su utilización total o parcial, así como cualquier reproducción o cesión a terceros, requerirá la previa autorización expresa, quedando en todo caso prohibida cualquier modificación unilateral del mismo.



EQUIPO REDACTOR
TERRITORIO
ARQUITECTURA
MEDIO
AMBIENTE
TAMA
ESTUDIO
FRANCISCO J. ÁVILA FERNÁNDEZ
ARQUITECTO COL. 6322



SECCIÓN CENSAL 0301403010

UNIDAD FUNCIONAL: CAROLINAS-EL PLA
BARRIO: CAROLINAS ALTAS

HABITANTES: 1.009

PLAZAS DE USO TURÍSTICO

Hoteles	0
Bloques-Apartamentos	0
Viviendas de uso turístico	12
Albergues	0

PLAZAS TURÍSTICAS POR HABITANTE

<0,1
0,1 - 0,186
0,187 - 0,5
0,5 - 1
1 - 2
>2

ÍNDICE DE PLAZAS TURÍSTICAS POR HABITANTE: 0,012

MODIFICACIÓN PUNTUAL Nº 52 DEL PGMO1987 SOBRE LA NUEVA REGULACIÓN DE LOS USOS DE ALOJAMIENTO TURÍSTICO EN LA CIUDAD DE ALICANTE

UBICACIÓN
ALICANTE
PROMOTOR
AYUNTAMIENTO DE ALICANTE- CONCEJALÍA DE URBANISMO

FECHA
DICIEMBRE 2025
ESCALA
VARIAS

SCR: ETRS89 UTM 30N



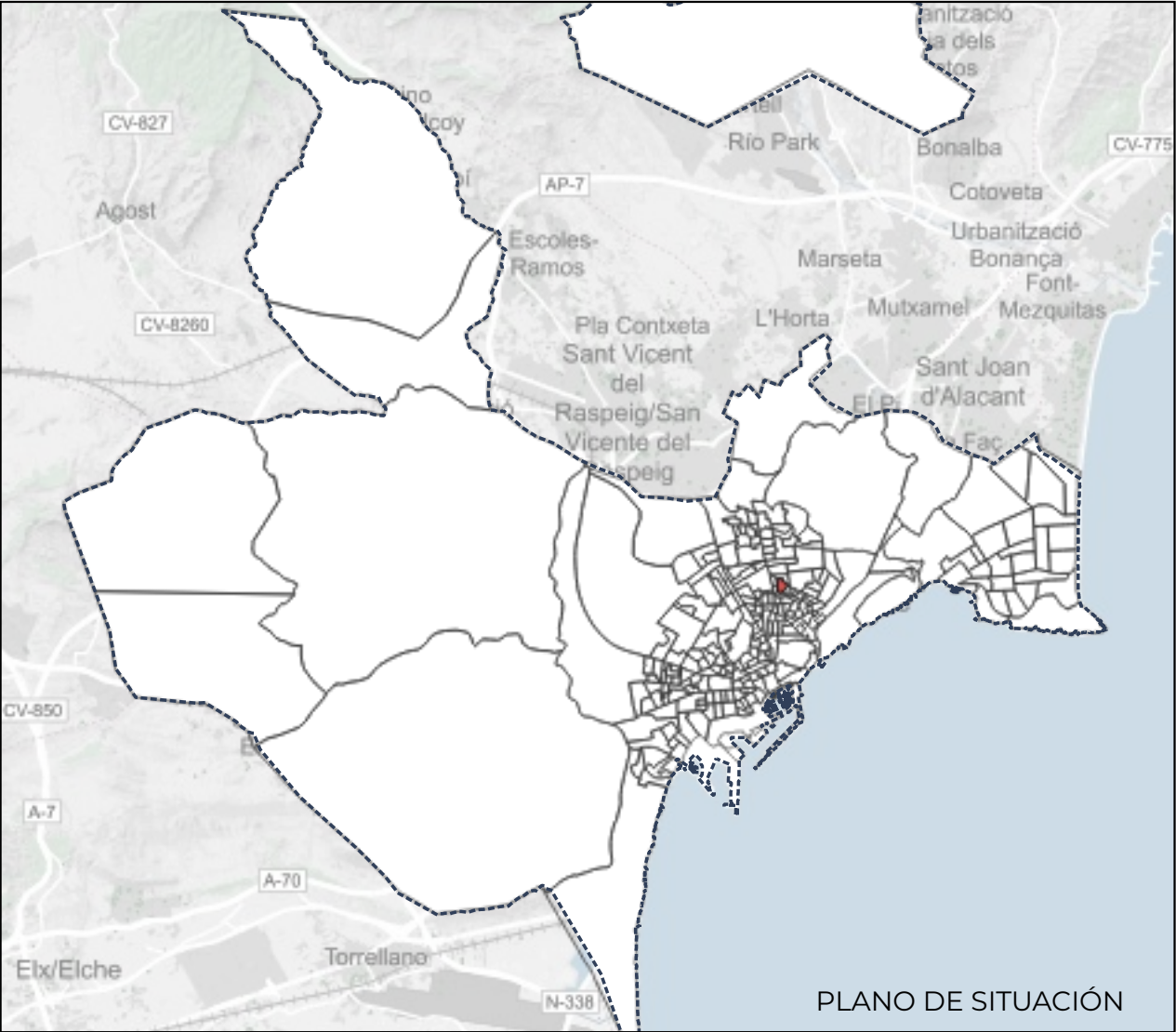
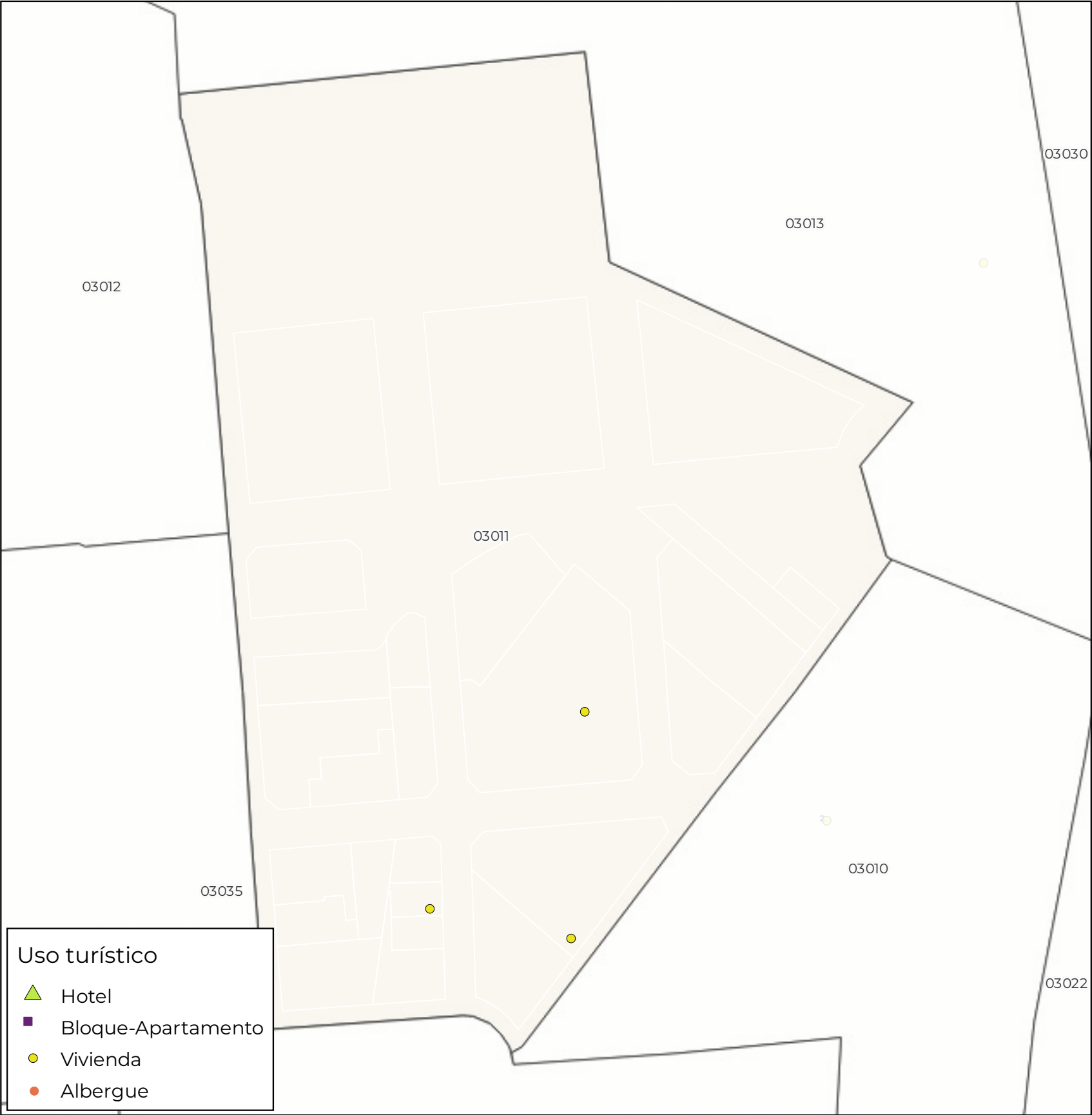
FASE DE PROYECTO
VERSIÓN EXPOSICIÓN AL PÚBLICO

PLANO
ÍNDICE DE PLAZAS TURÍSTICAS
SECCIÓN CENSAL 0301403010

TAMA ESTUDIO SLP_CALLE DEL CONDE DE ALTEA, 22_2º_5_46005_VALENCIA_Tel.960 043 395_e_mail_info@tamaestudio.com
Este documento es copia de su original. Su utilización total o parcial, así como cualquier reproducción o cesión a terceros, requerirá la previa autorización expresa, quedando en todo caso prohibida cualquier modificación unilateral del mismo.



EQUIPO REDACTOR
TERRITORIO
ARQUITECTURA
MEDIO
AMBIENTE
TAMA
ESTUDIO
FRANCISCO J. ÁVILA FERNÁNDEZ
ARQUITECTO COL. 6322



SECCIÓN CENSAL 0301403011

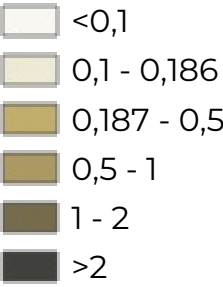
UNIDAD FUNCIONAL: CAROLINAS-EL PLA
BARRIO: CAROLINAS ALTAS

HABITANTES: 1.723

PLAZAS DE USO TURÍSTICO

Hoteles	0
Bloques-Apartamentos	0
Viviendas de uso turístico	14
Albergues	0

PLAZAS TURÍSTICAS POR HABITANTE



ÍNDICE DE PLAZAS TURÍSTICAS POR HABITANTE: 0,008

MODIFICACIÓN PUNTUAL Nº 52 DEL PGMO1987 SOBRE LA NUEVA REGULACIÓN DE LOS USOS DE ALOJAMIENTO TURÍSTICO EN LA CIUDAD DE ALICANTE

UBICACIÓN
ALICANTE
PROMOTOR
AYUNTAMIENTO DE ALICANTE- CONCEJALÍA DE URBANISMO

FECHA
DICIEMBRE 2025
ESCALA
VARIAS

SCR: ETRS89 UTM 30N



FASE DE PROYECTO
VERSIÓN EXPOSICIÓN AL PÚBLICO

PLANO
**ÍNDICE DE PLAZAS TURÍSTICAS
SECCIÓN CENSAL 0301403011**



EQUIPO REDACTOR

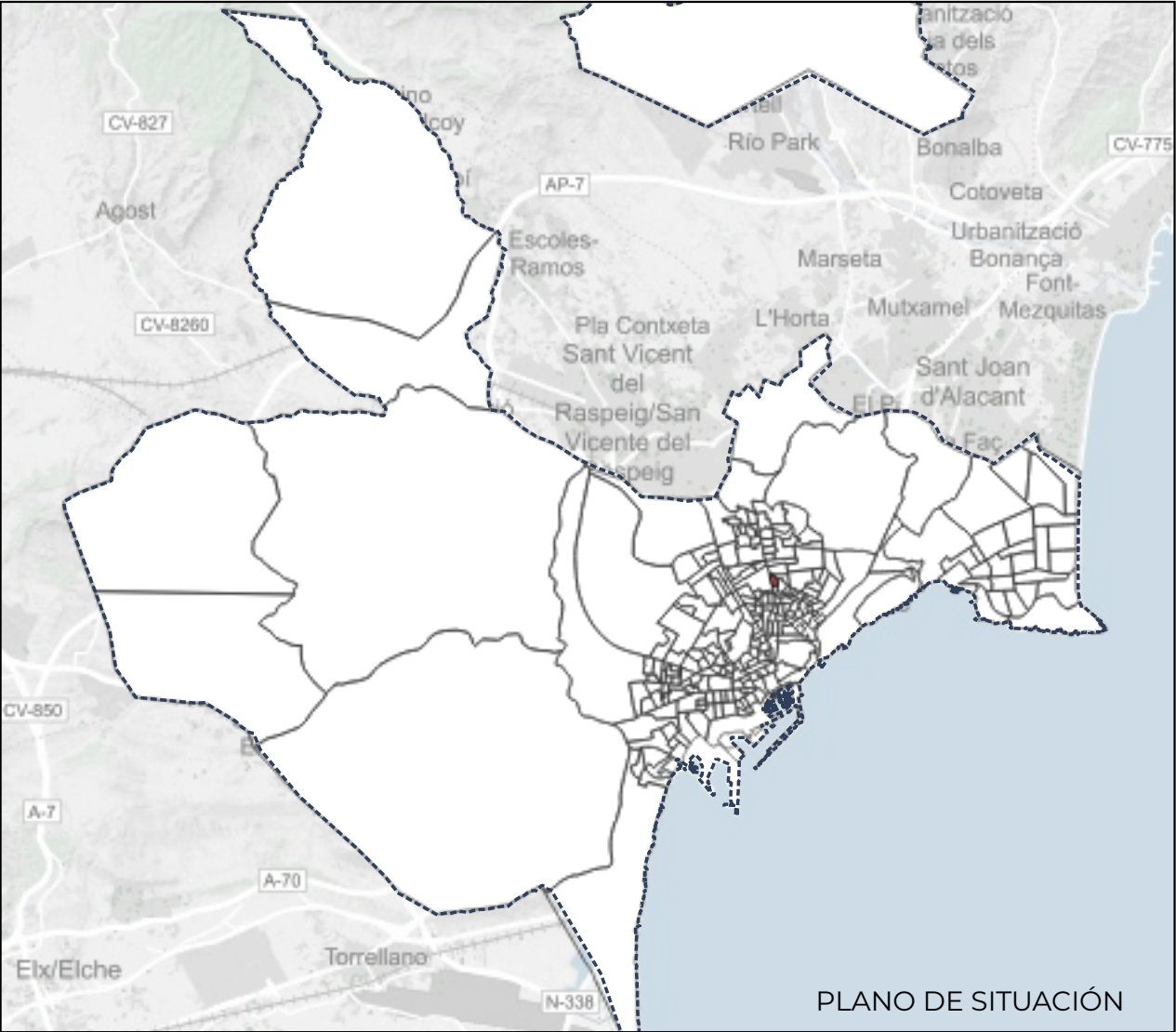


FRANCISCO J. ÁVILA FERNÁNDEZ
ARQUITECTO COL. 6322



Uso turístico

- Hotel
- Bloque-Apartamento
- Vivienda
- Albergue



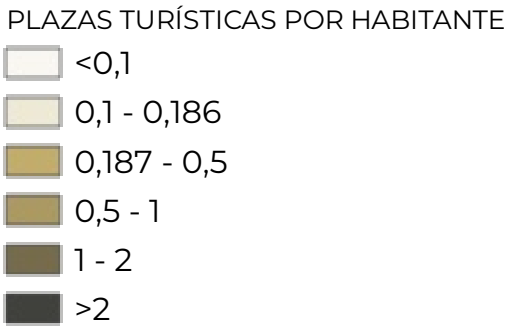
PLANO DE SITUACIÓN

SECCIÓN CENSAL 0301403012

UNIDAD FUNCIONAL: CAROLINAS-EL PLA
BARRIO: SIDI IFNI-NOU ALACANT

HABITANTES: 1.221

PLAZAS DE USO TURÍSTICO	
Hoteles	0
Bloques-Apartamentos	0
Viviendas de uso turístico	12
Albergues	0



ÍNDICE DE PLAZAS TURÍSTICAS POR HABITANTE: 0,010

MODIFICACIÓN PUNTUAL Nº 52 DEL PGMO1987 SOBRE LA NUEVA REGULACIÓN DE LOS USOS DE ALOJAMIENTO TURÍSTICO EN LA CIUDAD DE ALICANTE

UBICACIÓN
ALICANTE

PROMOTOR
AYUNTAMIENTO DE ALICANTE- CONCEJALÍA DE URBANISMO

FECHA
DICIEMBRE 2025

ESCALA
VARIAS

SCR: ETRS89 UTM 30N



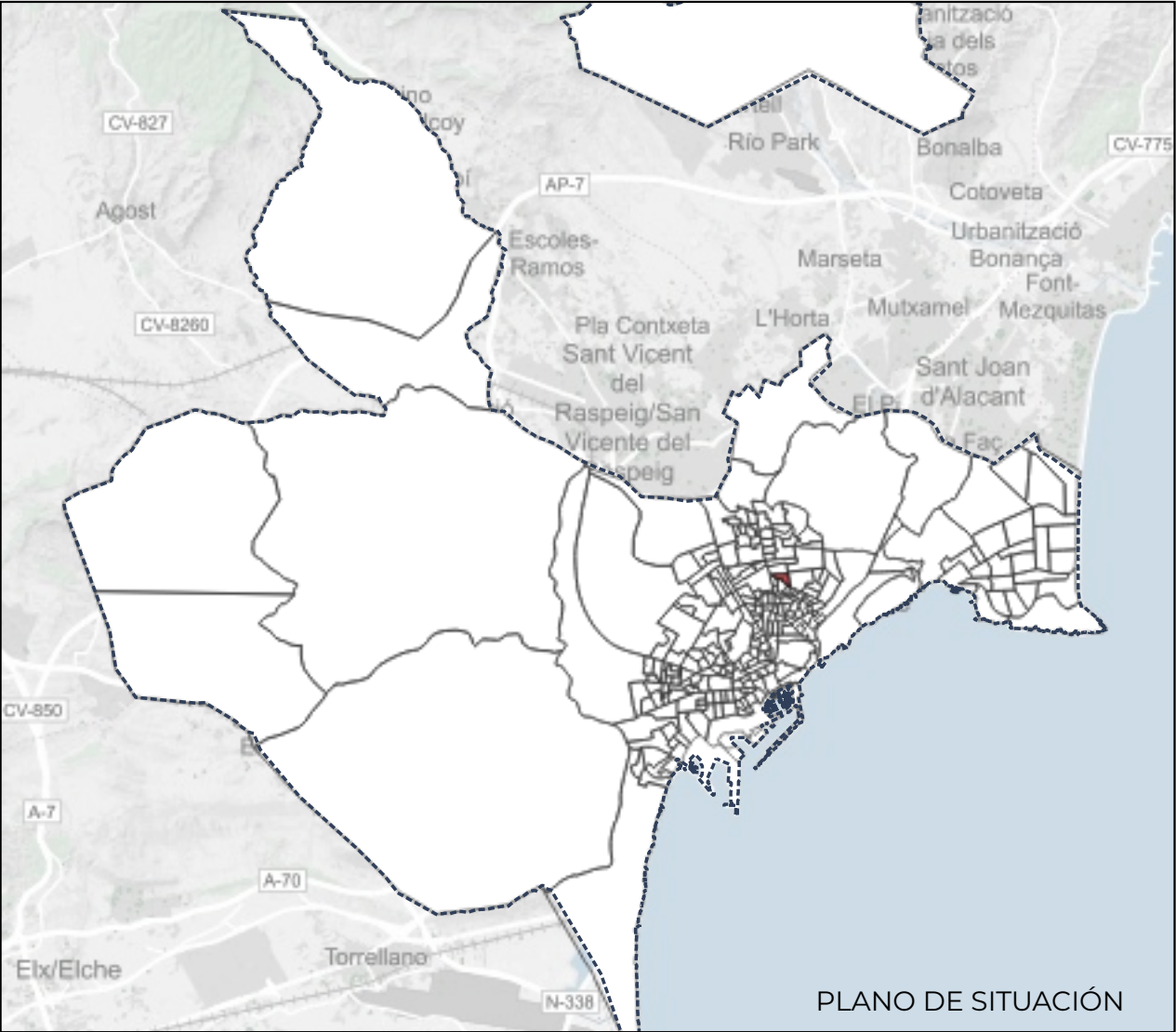
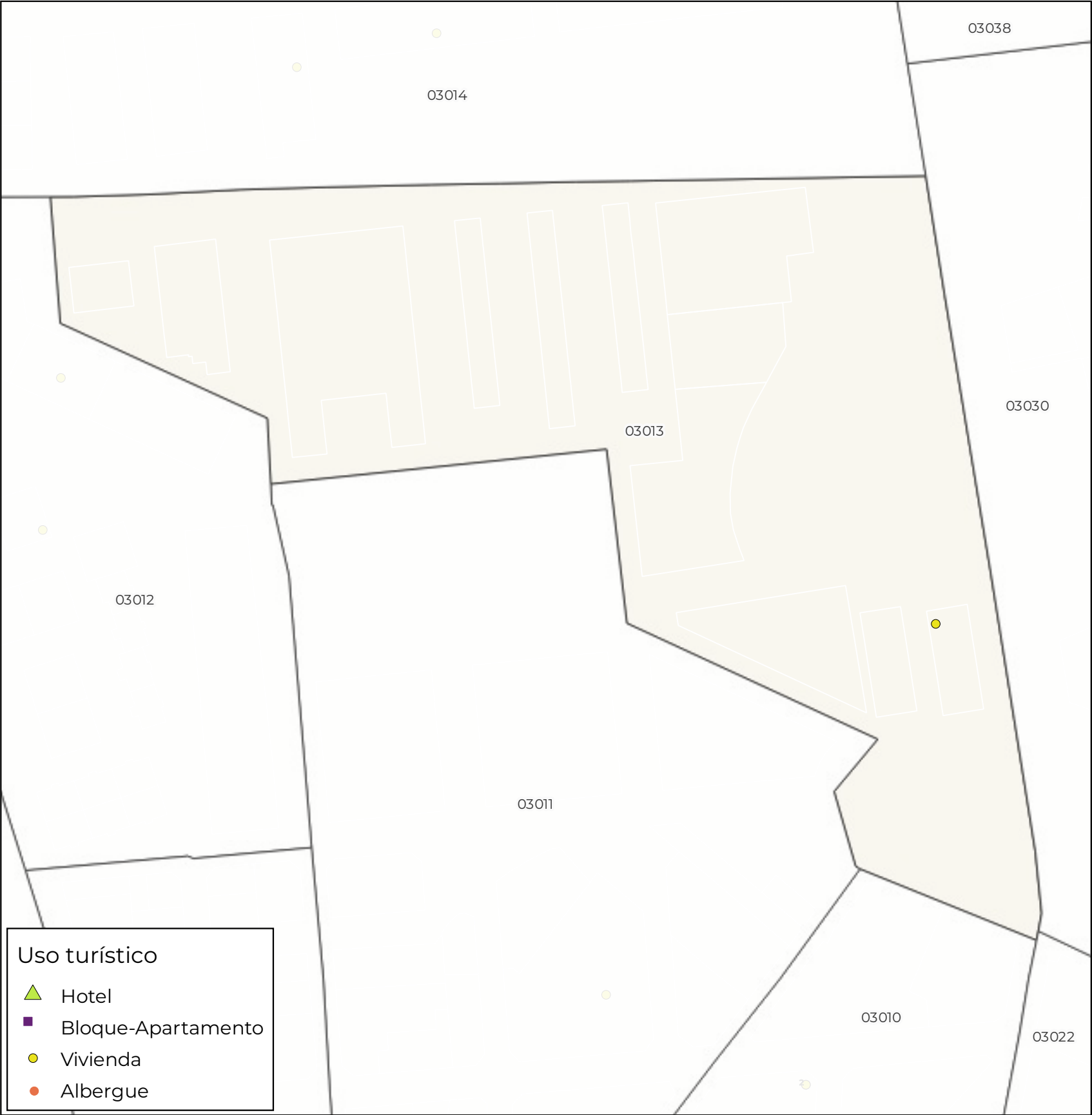
FASE DE PROYECTO
VERSIÓN EXPOSICIÓN AL PÚBLICO

PLANO
ÍNDICE DE PLAZAS TURÍSTICAS
SECCIÓN CENSAL 0301403012

TAMA ESTUDIO SLP_CALLE DEL CONDE DE ALTEA, 22_2º_5_46005_VALENCIA_Tel.960 043 395_e_mail_info@tamaestudio.com



EQUIPO REDACTOR
TERRITORIO
ARQUITECTURA
MEDIO
AMBIENTE
TAMA
ESTUDIO
FRANCISCO J. ÁVILA FERNÁNDEZ
ARQUITECTO COL. 6322



SECCIÓN CENSAL 0301403013

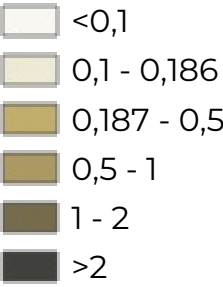
UNIDAD FUNCIONAL: CAROLINAS-EL PLA
BARRIO: SIDI IFNI-NOU ALACANT

HABITANTES: 1.099

PLAZAS DE USO TURÍSTICO

Hoteles	0
Bloques-Apartamentos	0
Viviendas de uso turístico	6
Albergues	0

PLAZAS TURÍSTICAS POR HABITANTE



ÍNDICE DE PLAZAS TURÍSTICAS POR HABITANTE: 0,005

MODIFICACIÓN PUNTUAL Nº 52 DEL PGMO1987 SOBRE LA NUEVA REGULACIÓN DE LOS USOS DE ALOJAMIENTO TURÍSTICO EN LA CIUDAD DE ALICANTE

UBICACIÓN
ALICANTE
PROMOTOR
AYUNTAMIENTO DE ALICANTE- CONCEJALÍA DE URBANISMO

FECHA
DICIEMBRE 2025
ESCALA
VARIAS

SCR: ETRS89 UTM 30N



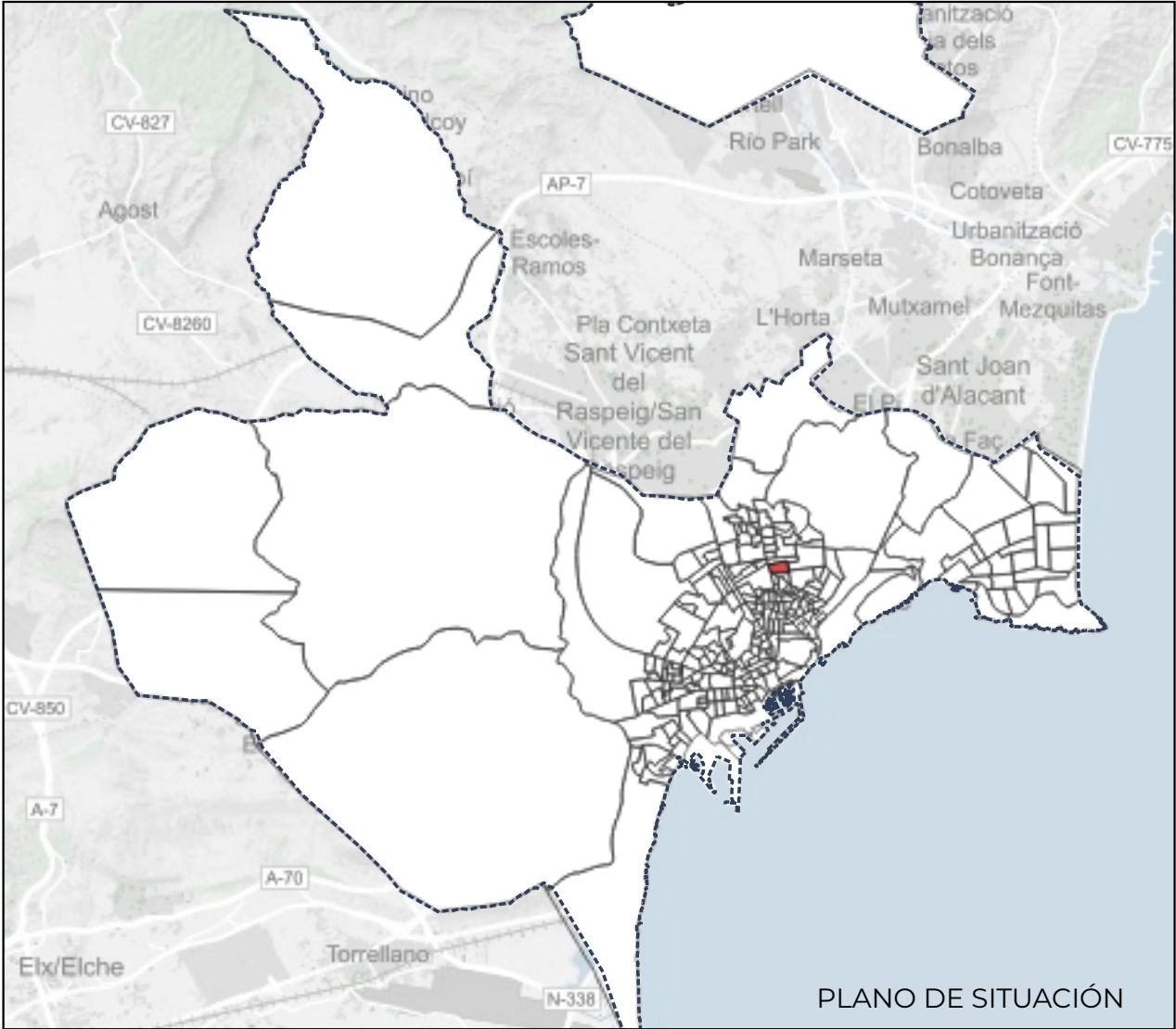
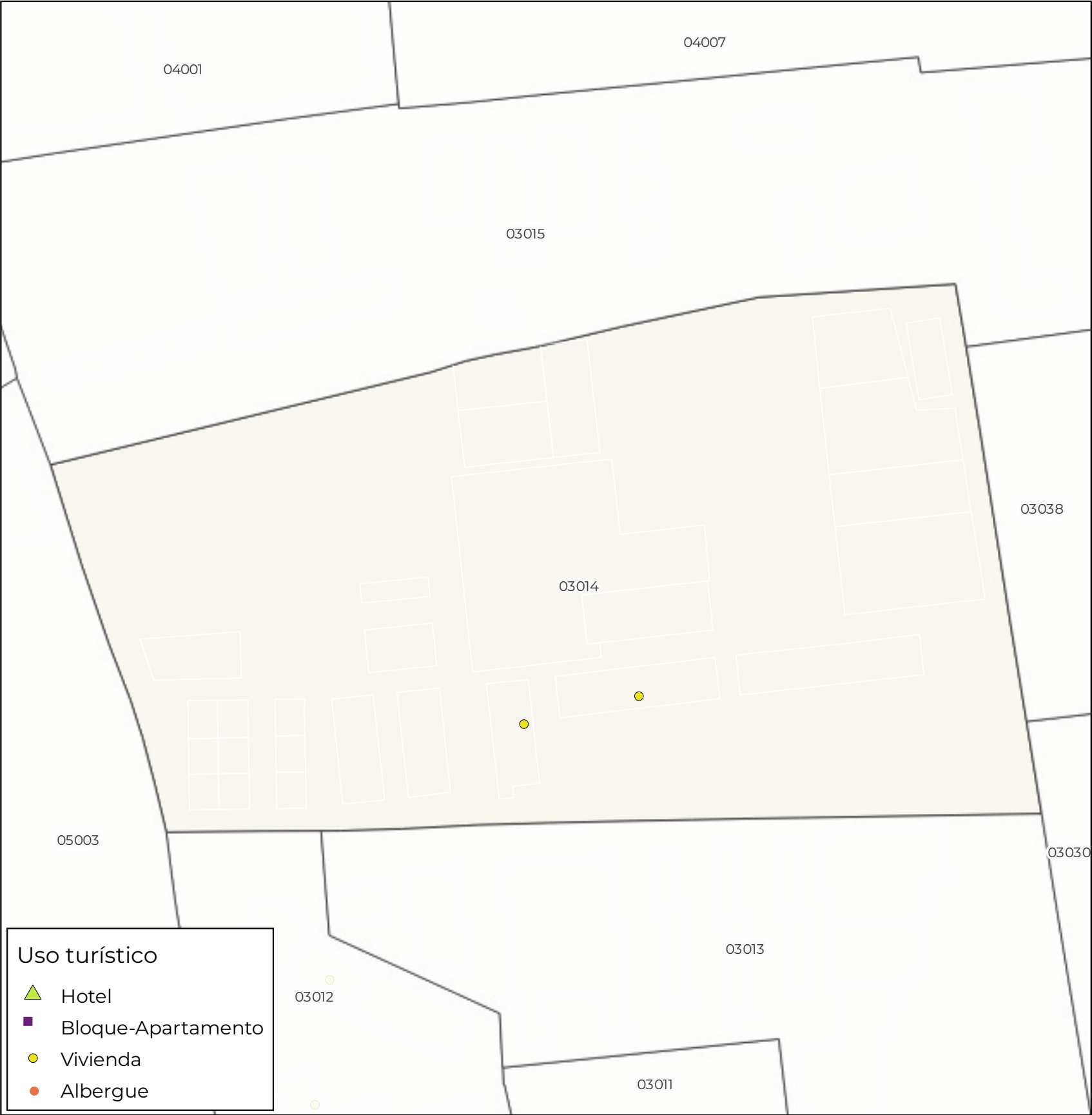
FASE DE PROYECTO
VERSIÓN EXPOSICIÓN AL PÚBLICO

PLANO
ÍNDICE DE PLAZAS TURÍSTICAS
SECCIÓN CENSAL 0301403013

TAMA ESTUDIO SLP_CALLE DEL CONDE DE ALTEA, 22_2º_5_46005_VALENCIA_Tel.960 043 395_e_mail_info@tamaestudio.com
Este documento es copia de su original. Su utilización total o parcial, así como cualquier reproducción o cesión a terceros, requerirá la previa autorización expresa, quedando en todo caso prohibida cualquier modificación unilateral del mismo.



EQUIPO REDACTOR
TERRITORIO
ARQUITECTURA
MEDIO
AMBIENTE
TAMA
ESTUDIO
FRANCISCO J. ÁVILA FERNÁNDEZ
ARQUITECTO COL. 6322



SECCIÓN CENSAL 0301403014

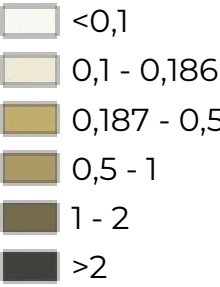
UNIDAD FUNCIONAL: GARBINET
BARRIO: SIDI IFNI-NOU ALACANT

HABITANTES: 1.758

PLAZAS DE USO TURÍSTICO

Hoteles	0
Bloques-Apartamentos	0
Viviendas de uso turístico	6
Albergues	0

PLAZAS TURÍSTICAS POR HABITANTE



ÍNDICE DE PLAZAS TURÍSTICAS POR HABITANTE: 0,003

MODIFICACIÓN PUNTUAL Nº 52 DEL PGMO1987 SOBRE LA NUEVA REGULACIÓN DE LOS USOS DE ALOJAMIENTO TURÍSTICO EN LA CIUDAD DE ALICANTE

UBICACIÓN
ALICANTE
PROMOTOR
AYUNTAMIENTO DE ALICANTE- CONCEJALÍA DE URBANISMO

FECHA
DICIEMBRE 2025
ESCALA
VARIAS

SCR: ETRS89 UTM 30N



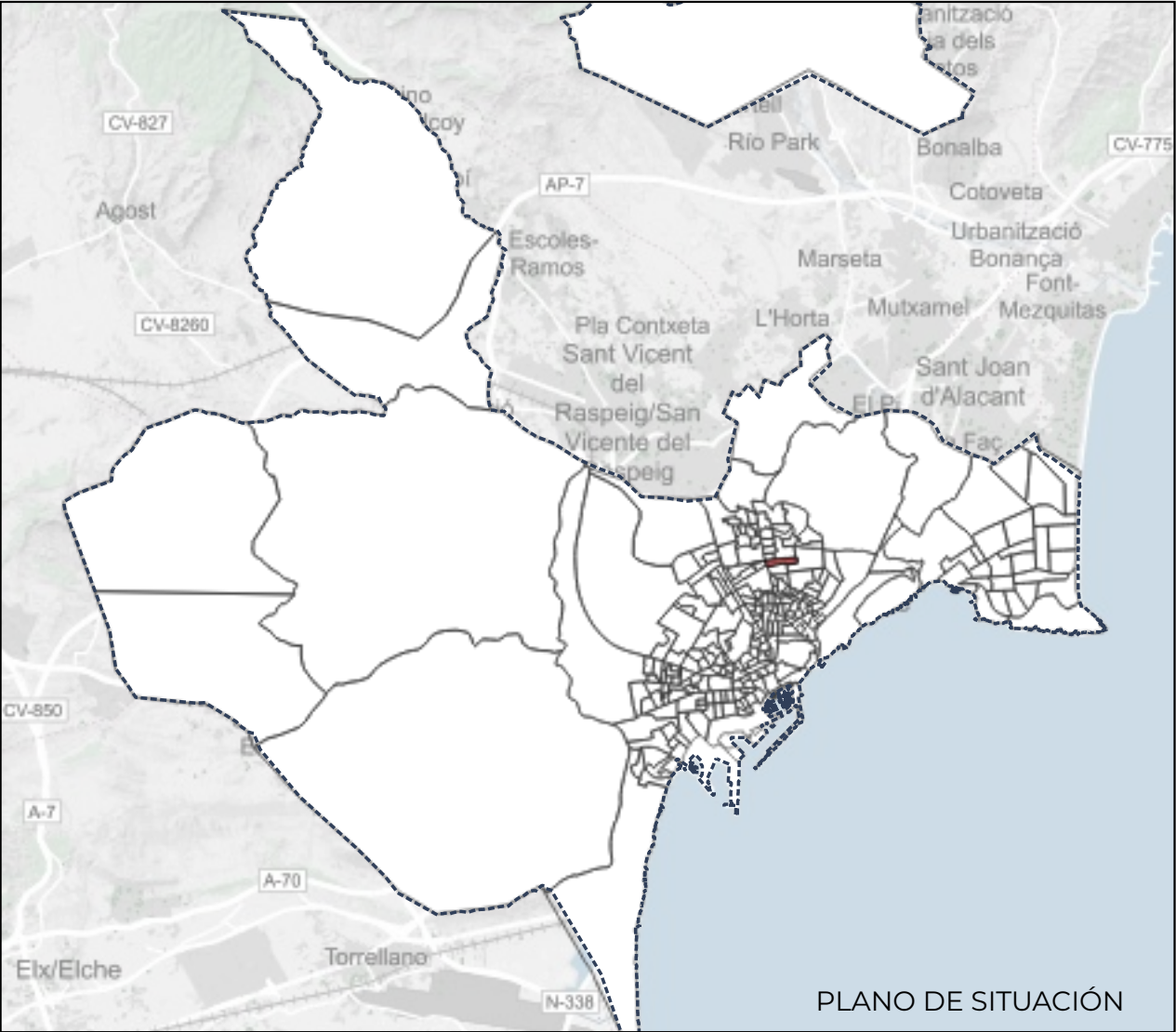
FASE DE PROYECTO
VERSIÓN EXPOSICIÓN AL PÚBLICO

PLANO
ÍNDICE DE PLAZAS TURÍSTICAS
SECCIÓN CENSAL 0301403014

TAMA ESTUDIO SLP_CALLE DEL CONDE DE ALTEA, 22_2º_5_46005_VALENCIA_Tel.960 043 395_e_mail_info@tamaestudio.com



EQUIPO REDACTOR
TERRITORIO
ARQUITECTURA
MEDIO
AMBIENTE
TAMA
ESTUDIO
FRANCISCO J. ÁVILA FERNÁNDEZ
ARQUITECTO COL. 6322



SECCIÓN CENSAL 0301403015

UNIDAD FUNCIONAL: GARBINET
BARRIO: SIDI IFNI-NOU ALACANT

HABITANTES: 1.724

PLAZAS DE USO TURÍSTICO

Hoteles	0
Bloques-Apartamentos	0
Viviendas de uso turístico	0
Albergues	0

PLAZAS TURÍSTICAS POR HABITANTE

<0,1
0,1 - 0,186
0,187 - 0,5
0,5 - 1
1 - 2
>2

ÍNDICE DE PLAZAS TURÍSTICAS POR HABITANTE: 0,000

MODIFICACIÓN PUNTUAL Nº 52 DEL PGMO1987 SOBRE LA NUEVA REGULACIÓN DE LOS USOS DE ALOJAMIENTO TURÍSTICO EN LA CIUDAD DE ALICANTE

UBICACIÓN
ALICANTE
PROMOTOR
AYUNTAMIENTO DE ALICANTE- CONCEJALÍA DE URBANISMO

FECHA
DICIEMBRE 2025
ESCALA
VARIAS

SCR: ETRS89 UTM 30N



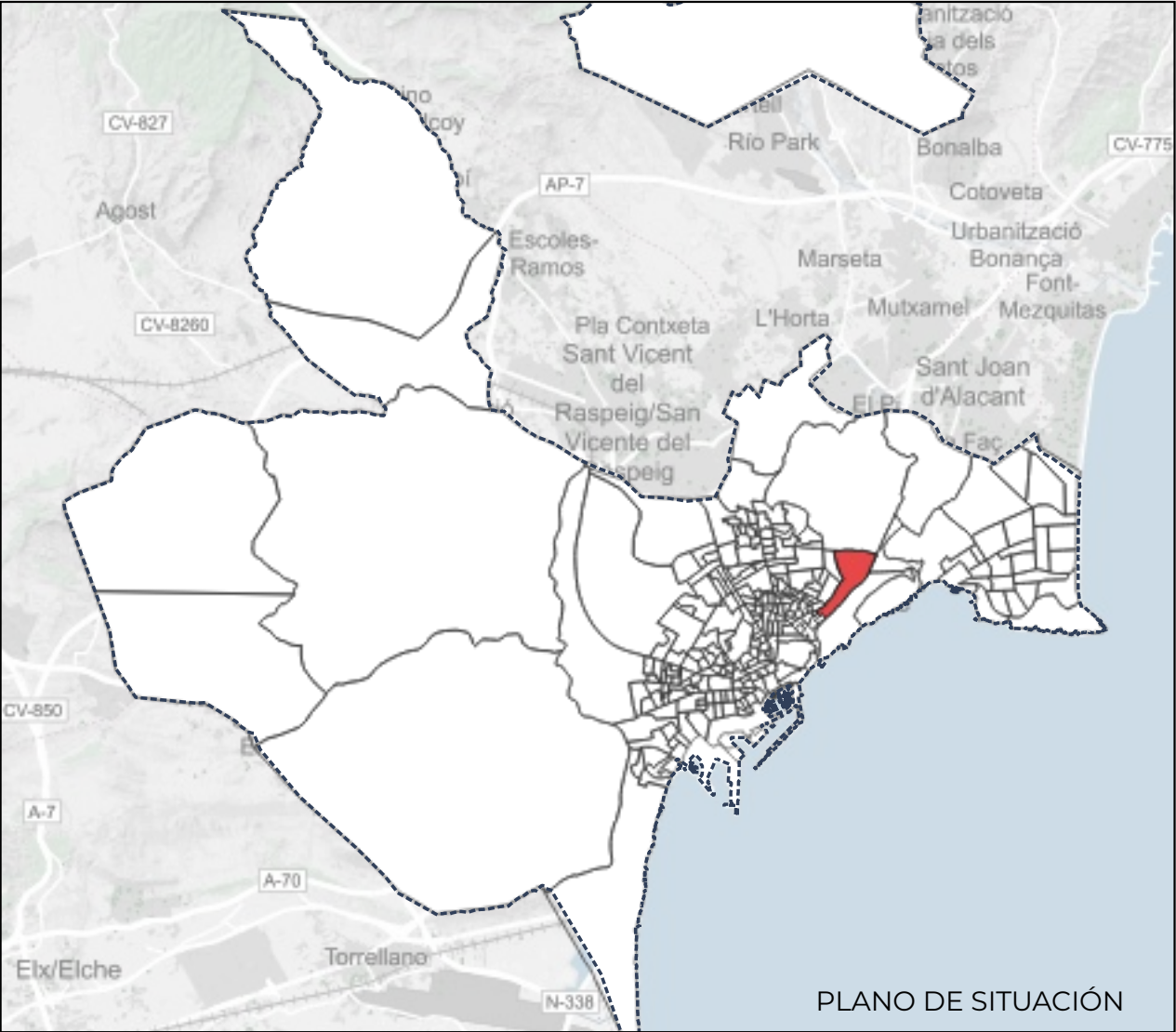
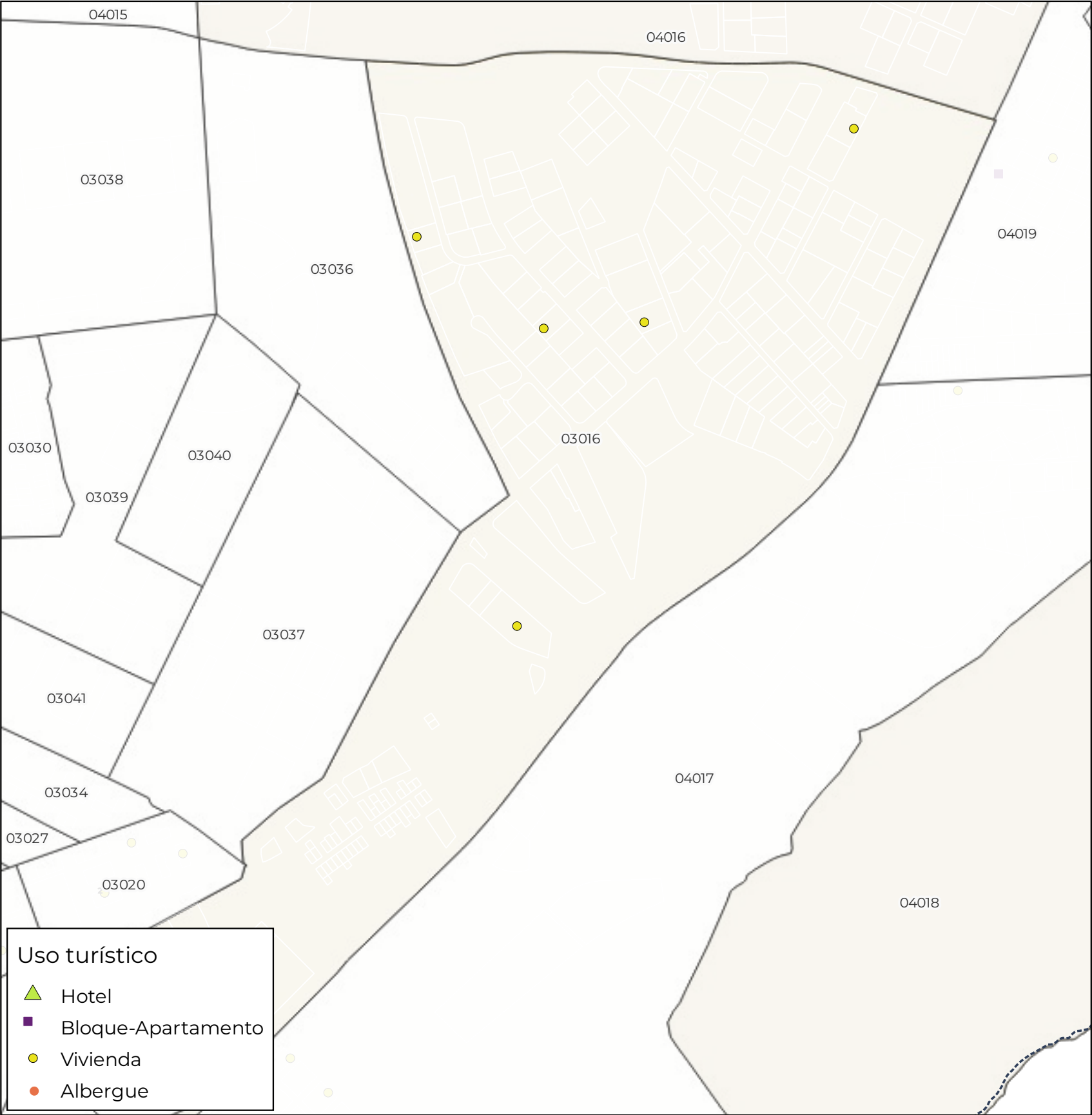
FASE DE PROYECTO
VERSIÓN EXPOSICIÓN AL PÚBLICO

PLANO
ÍNDICE DE PLAZAS TURÍSTICAS
SECCIÓN CENSAL 0301403015

TAMA ESTUDIO SLP_CALLE DEL CONDE DE ALTEA, 22_2º_5_46005_VALENCIA_Tel.960 043 395_e_mail_info@tamaestudio.com



EQUIPO REDACTOR
TERRITORIO
ARQUITECTURA
MEDIO
AMBIENTE
TAMA
ESTUDIO
FRANCISCO J. ÁVILA FERNÁNDEZ
ARQUITECTO COL. 6322



SECCIÓN CENSAL 0301403016

UNIDAD FUNCIONAL: VISTAHERMOSA
BARRIO: VISTAHERMOSA

HABITANTES: 2.115

PLAZAS DE USO TURÍSTICO

Hoteles	0
Bloques-Apartamentos	0
Viviendas de uso turístico	62
Albergues	0

PLAZAS TURÍSTICAS POR HABITANTE

<0,1
0,1 - 0,186
0,187 - 0,5
0,5 - 1
1 - 2
>2

ÍNDICE DE PLAZAS TURÍSTICAS POR HABITANTE: 0,029

MODIFICACIÓN PUNTUAL Nº 52 DEL PGMO1987 SOBRE LA NUEVA REGULACIÓN DE LOS USOS DE ALOJAMIENTO TURÍSTICO EN LA CIUDAD DE ALICANTE

UBICACIÓN
ALICANTE
PROMOTOR
AYUNTAMIENTO DE ALICANTE- CONCEJALÍA DE URBANISMO

FECHA
DICIEMBRE 2025
ESCALA
VARIAS

SCR: ETRS89 UTM 30N



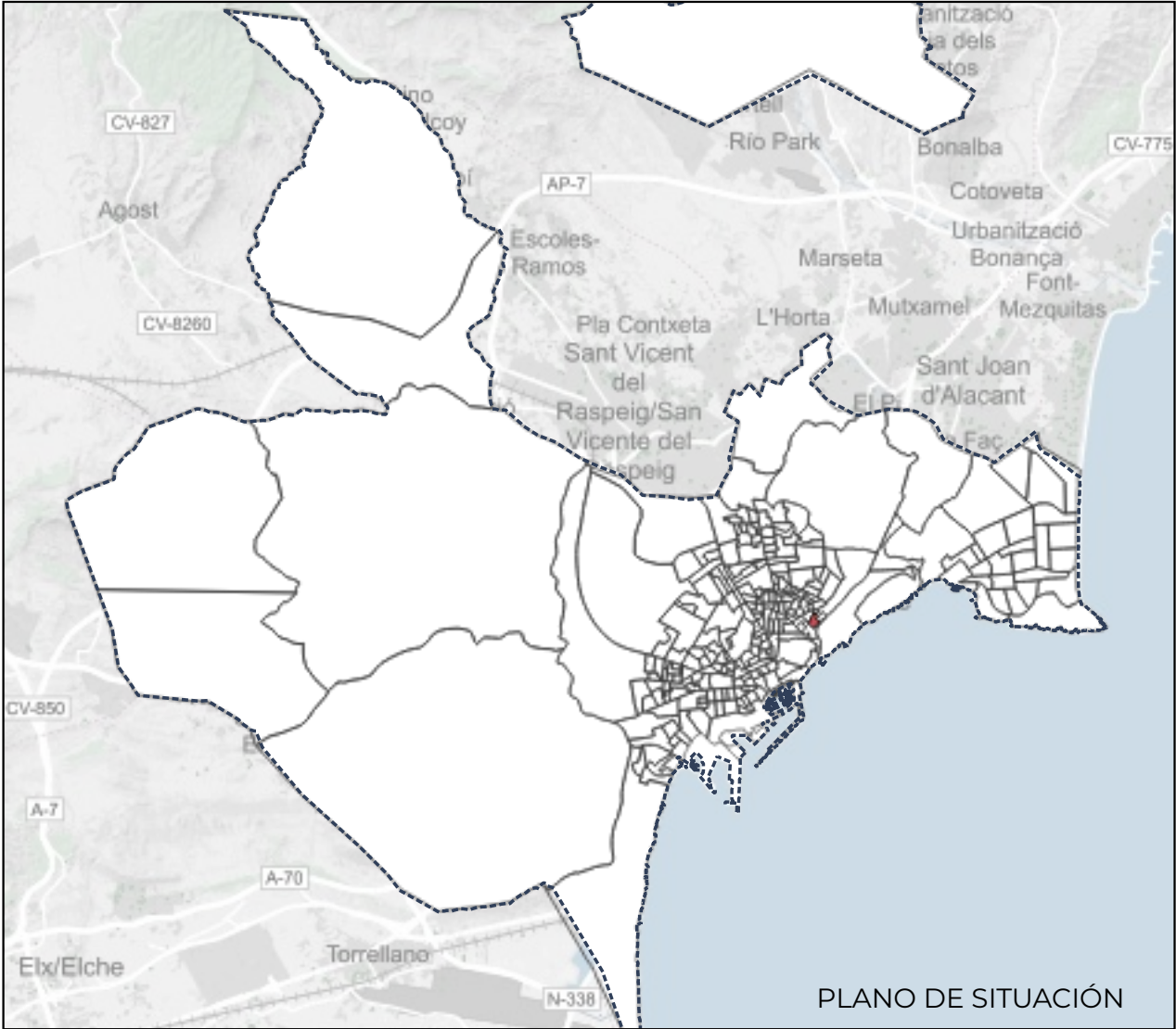
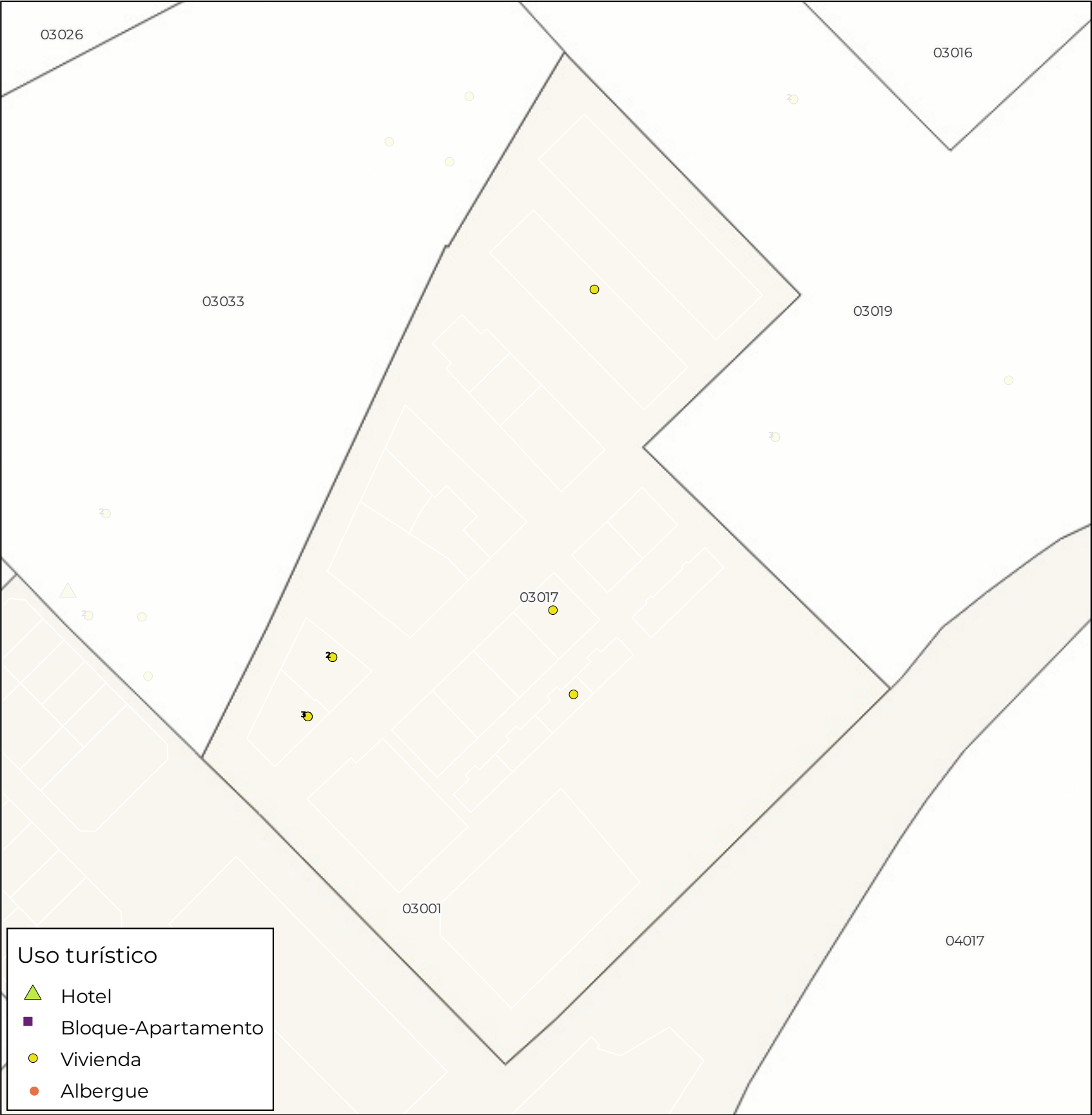
FASE DE PROYECTO
VERSIÓN EXPOSICIÓN AL PÚBLICO

PLANO
ÍNDICE DE PLAZAS TURÍSTICAS
SECCIÓN CENSAL 0301403016

TAMA ESTUDIO SLP_CALLE DEL CONDE DE ALTEA, 22_2º_5_46005_VALENCIA_Tel.960 043 395_e_mail_info@tamaestudio.com



EQUIPO REDACTOR
TERRITORIO
ARQUITECTURA
MEDIO
AMBIENTE
TAMA
ESTUDIO
FRANCISCO J. ÁVILA FERNÁNDEZ
ARQUITECTO COL. 6322



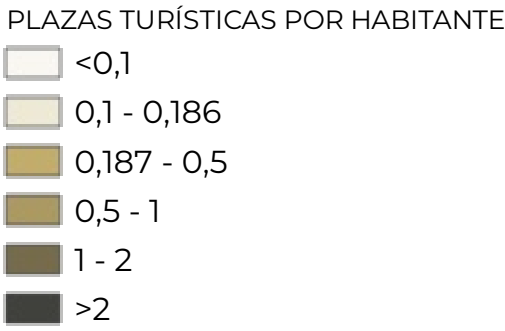
SECCIÓN CENSAL 0301403017

UNIDAD FUNCIONAL: CAROLINAS-EL PLA
BARRIO: PLA DEL BON REPOS

HABITANTES: 1.239

PLAZAS DE USO TURÍSTICO

Hoteles	0
Bloques-Apartamentos	0
Viviendas de uso turístico	39
Albergues	0



ÍNDICE DE PLAZAS TURÍSTICAS POR HABITANTE: 0,031

MODIFICACIÓN PUNTUAL Nº 52 DEL PGMO1987 SOBRE LA NUEVA REGULACIÓN DE LOS USOS DE ALOJAMIENTO TURÍSTICO EN LA CIUDAD DE ALICANTE

UBICACIÓN
ALICANTE
PROMOTOR
AYUNTAMIENTO DE ALICANTE- CONCEJALÍA DE URBANISMO

FECHA
DICIEMBRE 2025
ESCALA
VARIAS

SCR: ETRS89 UTM 30N



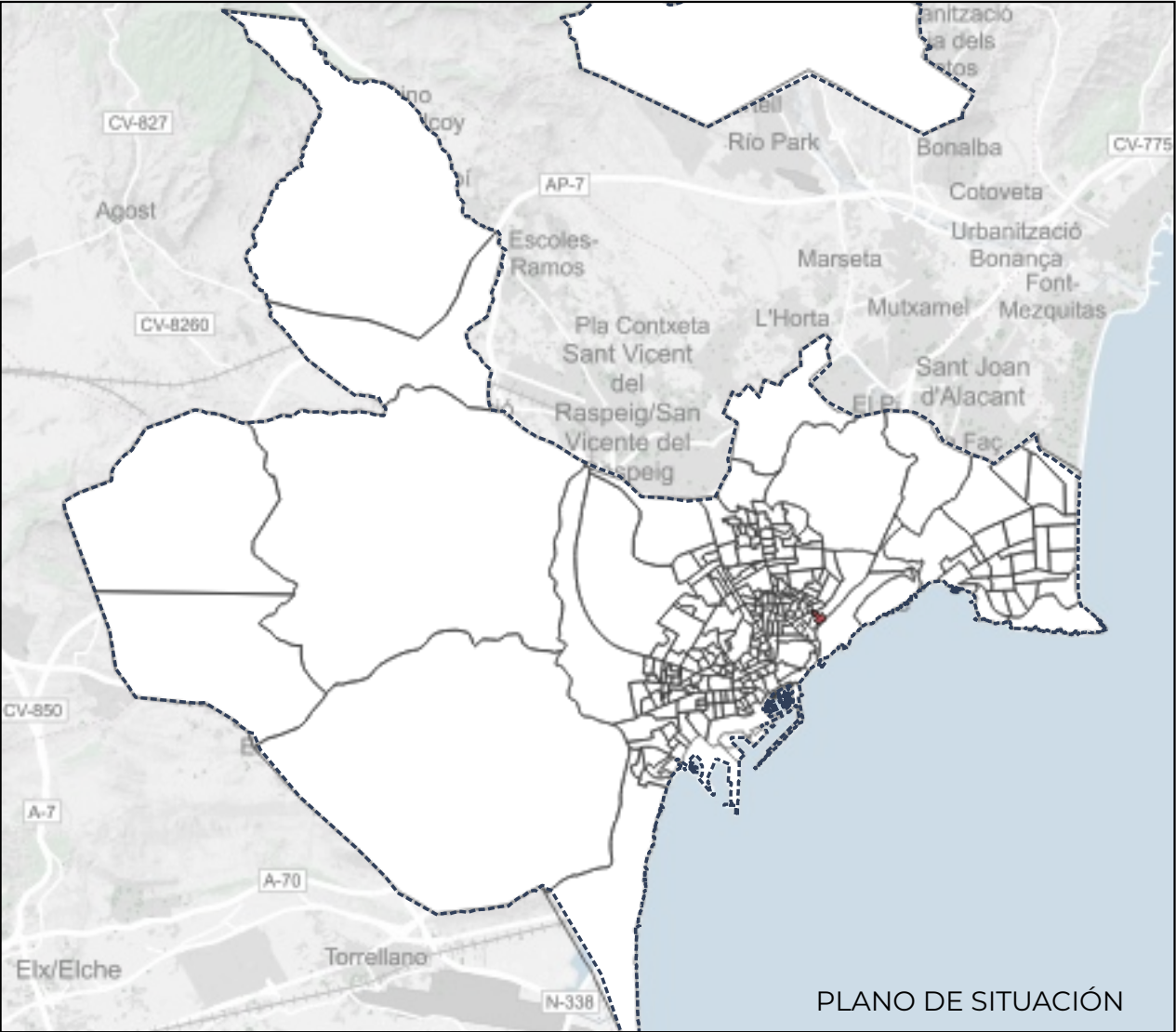
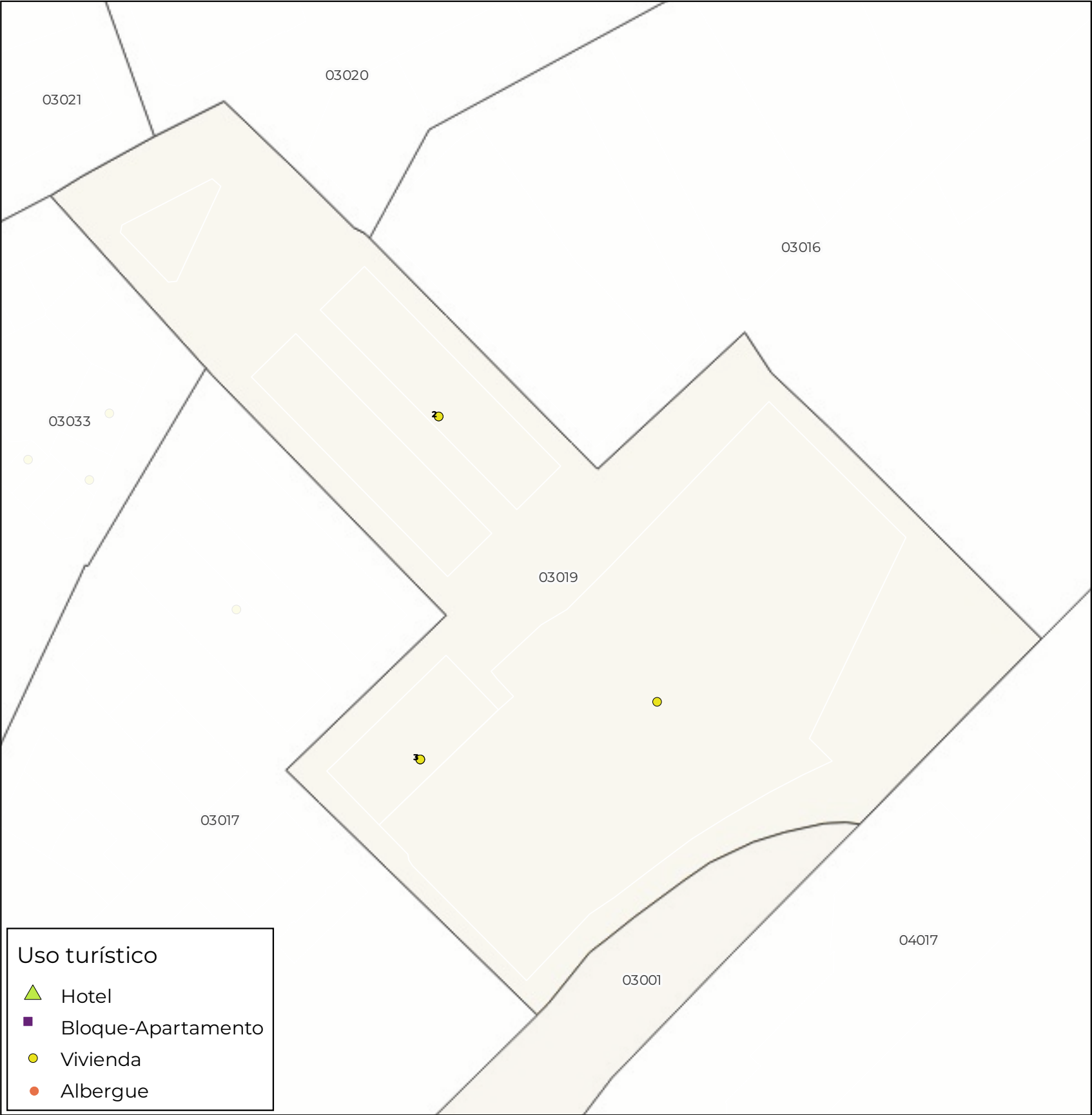
FASE DE PROYECTO
VERSIÓN EXPOSICIÓN AL PÚBLICO

PLANO
ÍNDICE DE PLAZAS TURÍSTICAS
SECCIÓN CENSAL 0301403017

TAMA ESTUDIO SLP_CALLE DEL CONDE DE ALTEA, 22_2º_5_46005_VALENCIA_Tel.960 043 395_e_mail_info@tamaestudio.com
Este documento es copia de su original. Su utilización total o parcial, así como cualquier reproducción o cesión a terceros, requerirá la previa autorización expresa, quedando en todo caso prohibida cualquier modificación unilateral del mismo.



EQUIPO REDACTOR
TERRITORIO
ARQUITECTURA
MEDIO
AMBIENTE
TAMA
ESTUDIO
FRANCISCO J. ÁVILA FERNÁNDEZ
ARQUITECTO COL. 6322



SECCIÓN CENSAL 0301403019

UNIDAD FUNCIONAL: CAROLINAS-EL PLA
BARRIO: PLA DEL BON REPOS

HABITANTES: 1.071

PLAZAS DE USO TURÍSTICO

Hoteles	0
Bloques-Apartamentos	0
Viviendas de uso turístico	34
Albergues	0

PLAZAS TURÍSTICAS POR HABITANTE

<0,1
0,1 - 0,186
0,187 - 0,5
0,5 - 1
1 - 2
>2

ÍNDICE DE PLAZAS TURÍSTICAS POR HABITANTE: 0,032

MODIFICACIÓN PUNTUAL Nº 52 DEL PGMO1987 SOBRE LA NUEVA REGULACIÓN DE LOS USOS DE ALOJAMIENTO TURÍSTICO EN LA CIUDAD DE ALICANTE

UBICACIÓN
ALICANTE
PROMOTOR
AYUNTAMIENTO DE ALICANTE- CONCEJALÍA DE URBANISMO

FECHA
DICIEMBRE 2025
ESCALA
VARIAS

SCR: ETRS89 UTM 30N



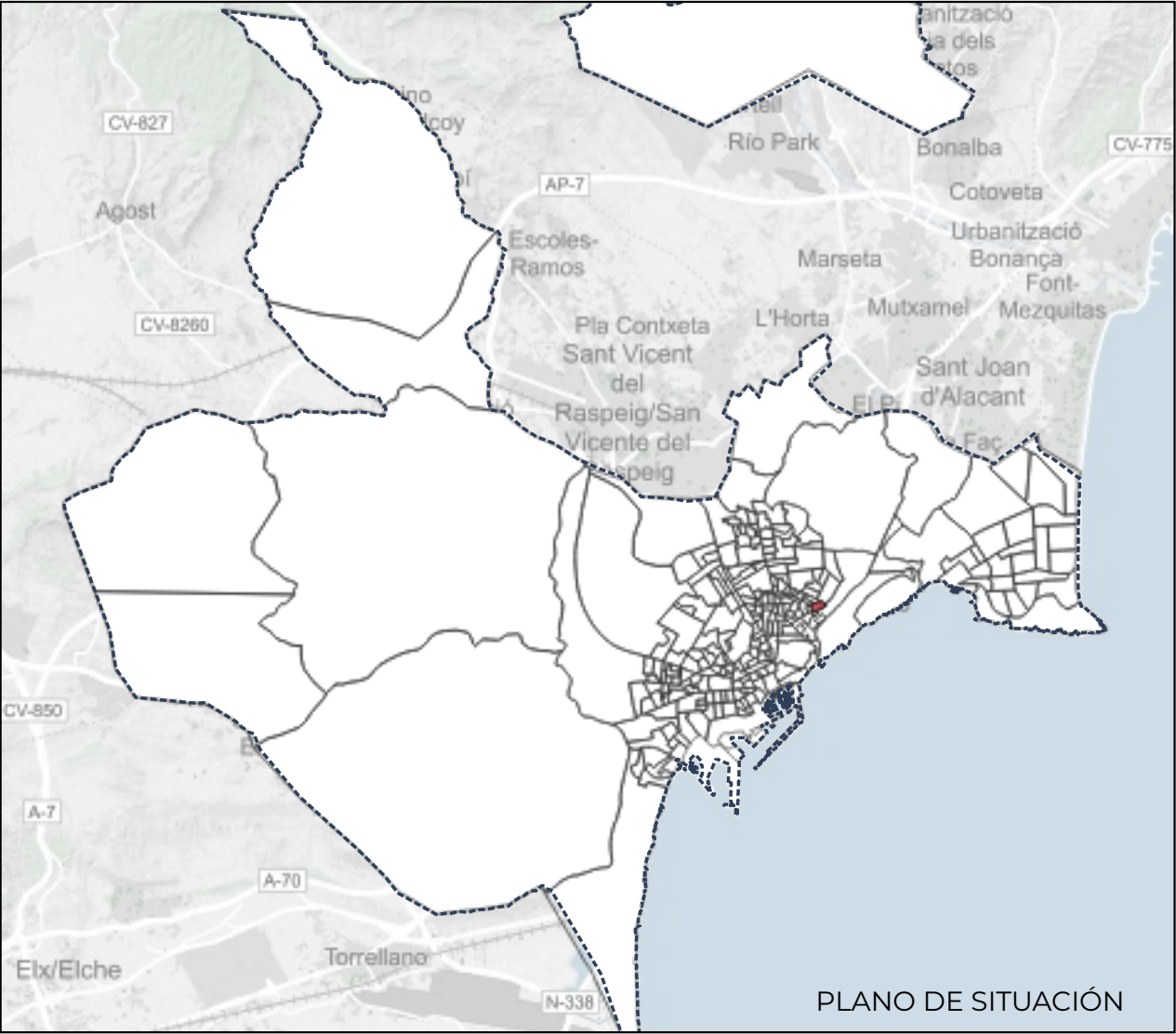
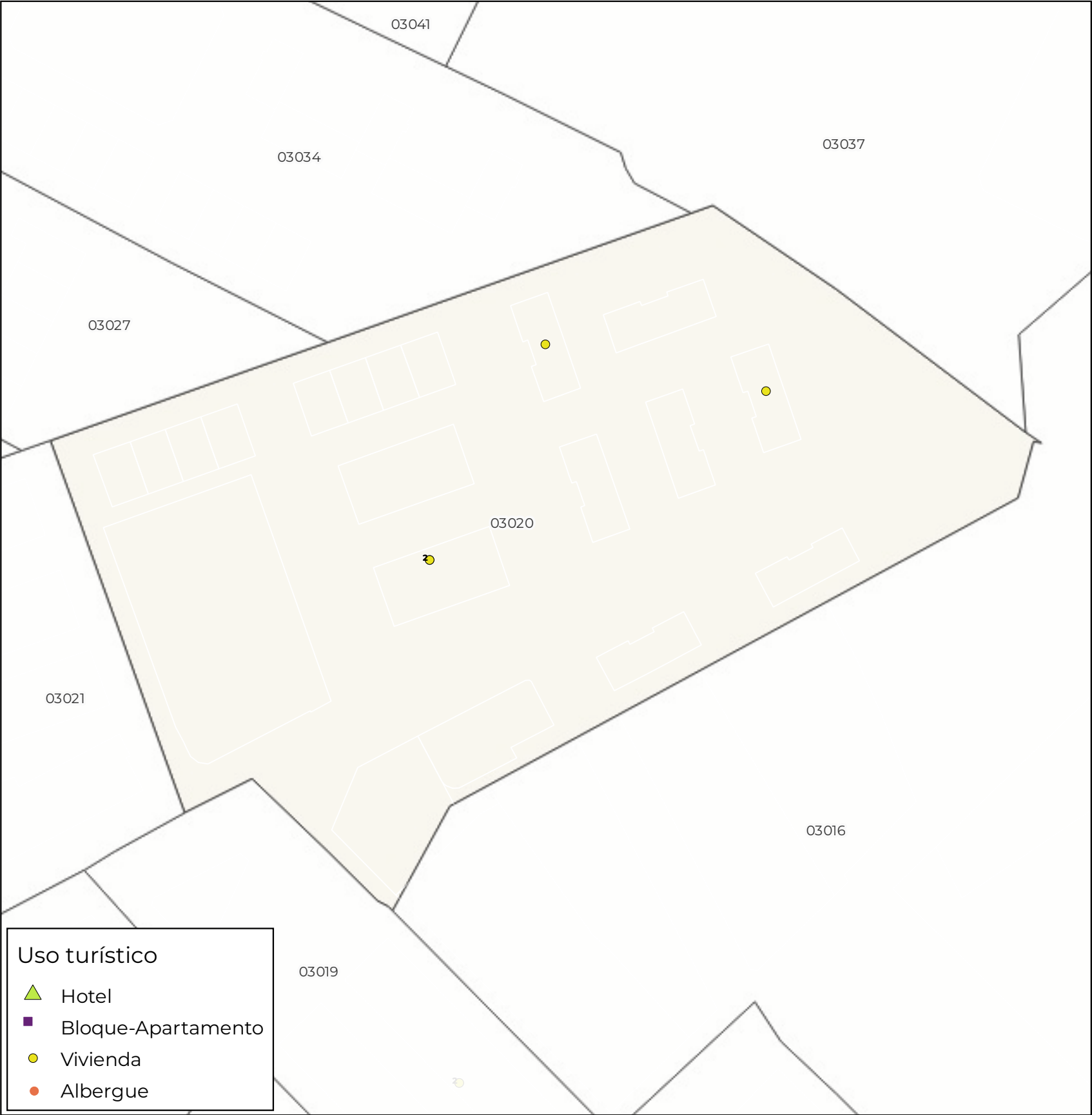
FASE DE PROYECTO
VERSIÓN EXPOSICIÓN AL PÚBLICO

PLANO
ÍNDICE DE PLAZAS TURÍSTICAS
SECCIÓN CENSAL 0301403019

TAMA ESTUDIO SLP_CALLE DEL CONDE DE ALTEA, 22_2º_5_46005_VALENCIA_Tel.960 043 395_e_mail_info@tamaestudio.com
Este documento es copia de su original. Su utilización total o parcial, así como cualquier reproducción o cesión a terceros, requerirá la previa autorización expresa, quedando en todo caso prohibida cualquier modificación unilateral del mismo.



EQUIPO REDACTOR
TERRITORIO
ARQUITECTURA
MEDIO
AMBIENTE
TAMA
ESTUDIO
FRANCISCO J. ÁVILA FERNÁNDEZ
ARQUITECTO COL. 6322



SECCIÓN CENSAL 0301403020

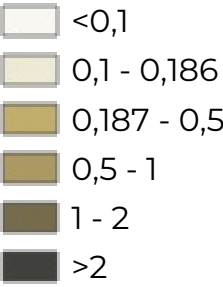
UNIDAD FUNCIONAL: CAROLINAS-EL PLA
BARRIO: PLA DEL BON REPOS

HABITANTES: 1.416

PLAZAS DE USO TURÍSTICO

Hoteles	0
Bloques-Apartamentos	0
Viviendas de uso turístico	19
Albergues	0

PLAZAS TURÍSTICAS POR HABITANTE



ÍNDICE DE PLAZAS TURÍSTICAS POR HABITANTE: 0,013

MODIFICACIÓN PUNTUAL Nº 52 DEL PGMO1987 SOBRE LA NUEVA REGULACIÓN DE LOS USOS DE ALOJAMIENTO TURÍSTICO EN LA CIUDAD DE ALICANTE

UBICACIÓN
ALICANTE
PROMOTOR
AYUNTAMIENTO DE ALICANTE- CONCEJALÍA DE URBANISMO

FECHA
DICIEMBRE 2025
ESCALA
VARIAS

SCR: ETRS89 UTM 30N



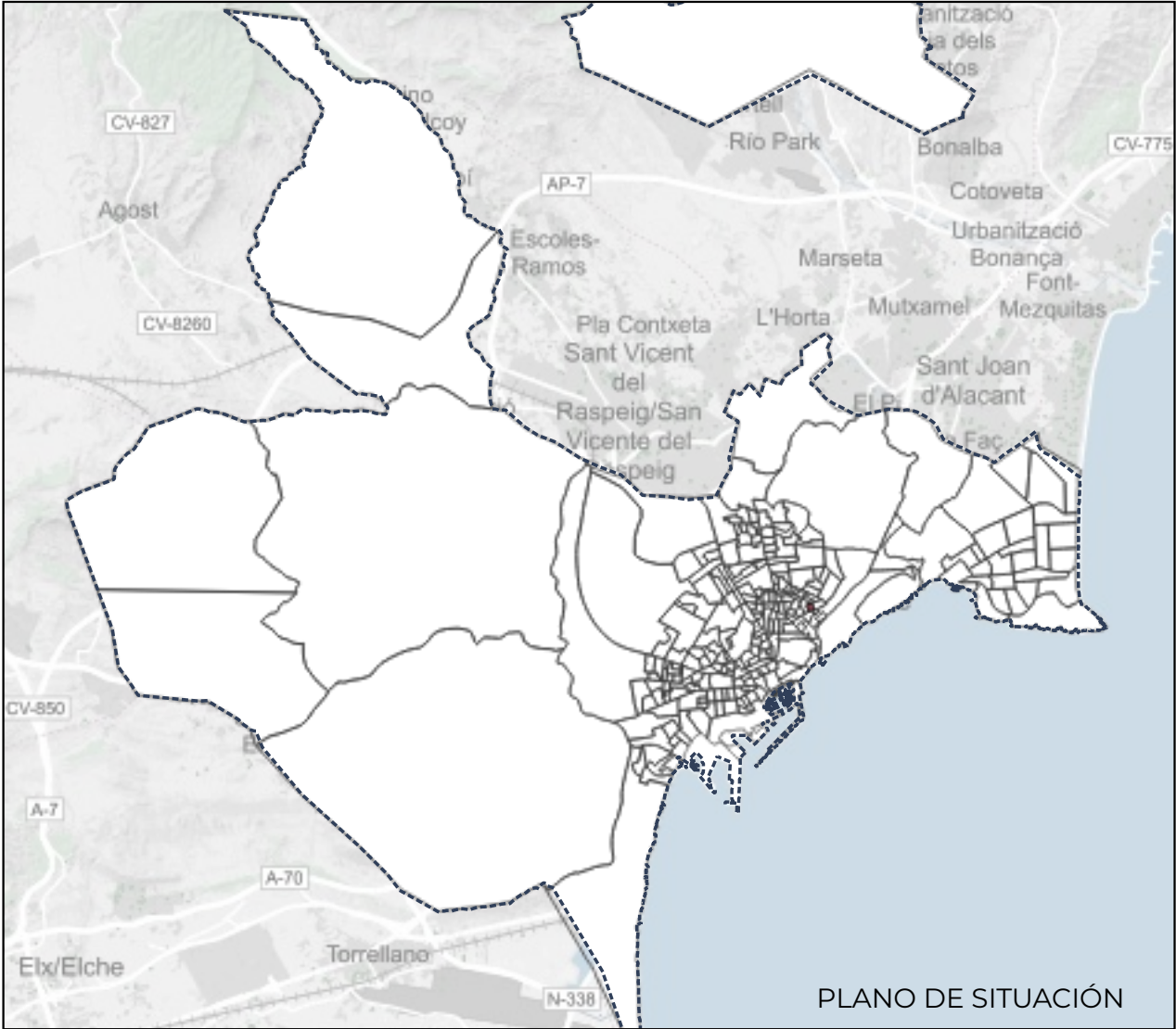
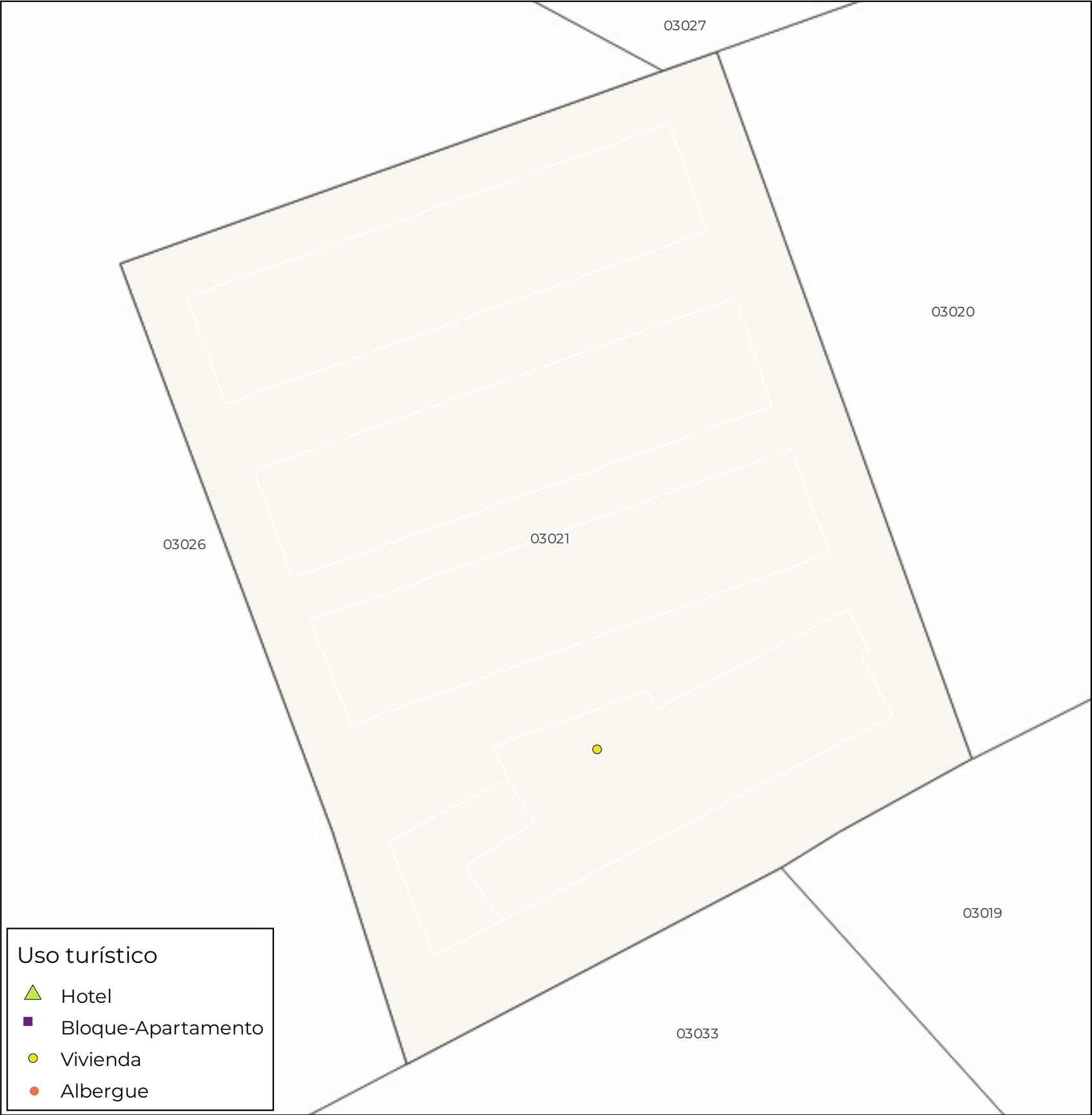
FASE DE PROYECTO
VERSIÓN EXPOSICIÓN AL PÚBLICO

PLANO
**ÍNDICE DE PLAZAS TURÍSTICAS
SECCIÓN CENSAL 0301403020**

TAMA ESTUDIO SLP_CALLE DEL CONDE DE ALTEA, 22_2º_5_46005_VALENCIA_Tel.960 043 395_e_mail_info@tamaestudio.com
Este documento es copia de su original. Su utilización total o parcial, así como cualquier reproducción o cesión a terceros, requerirá la previa autorización expresa, quedando en todo caso prohibida cualquier modificación unilateral del mismo.



EQUIPO REDACTOR
**TERRITORIO
ARQUITECTURA
MEDIO
AMBIENTE
TAMA
ESTUDIO**
FRANCISCO J. ÁVILA FERNÁNDEZ
ARQUITECTO COL. 6322



SECCIÓN CENSAL 0301403021

UNIDAD FUNCIONAL: CAROLINAS-EL PLA
BARRIO: PLA DEL BON REPOS

HABITANTES: 851

PLAZAS DE USO TURÍSTICO

Hoteles	0
Bloques-Apartamentos	0
Viviendas de uso turístico	6
Albergues	0

PLAZAS TURÍSTICAS POR HABITANTE

<0,1
0,1 - 0,186
0,187 - 0,5
0,5 - 1
1 - 2
>2

ÍNDICE DE PLAZAS TURÍSTICAS POR HABITANTE: 0,007

MODIFICACIÓN PUNTUAL Nº 52 DEL PGMO1987 SOBRE LA NUEVA REGULACIÓN DE LOS USOS DE ALOJAMIENTO TURÍSTICO EN LA CIUDAD DE ALICANTE

UBICACIÓN
ALICANTE
PROMOTOR
AYUNTAMIENTO DE ALICANTE- CONCEJALÍA DE URBANISMO

FECHA
DICIEMBRE 2025
ESCALA
VARIAS

SCR: ETRS89 UTM 30N



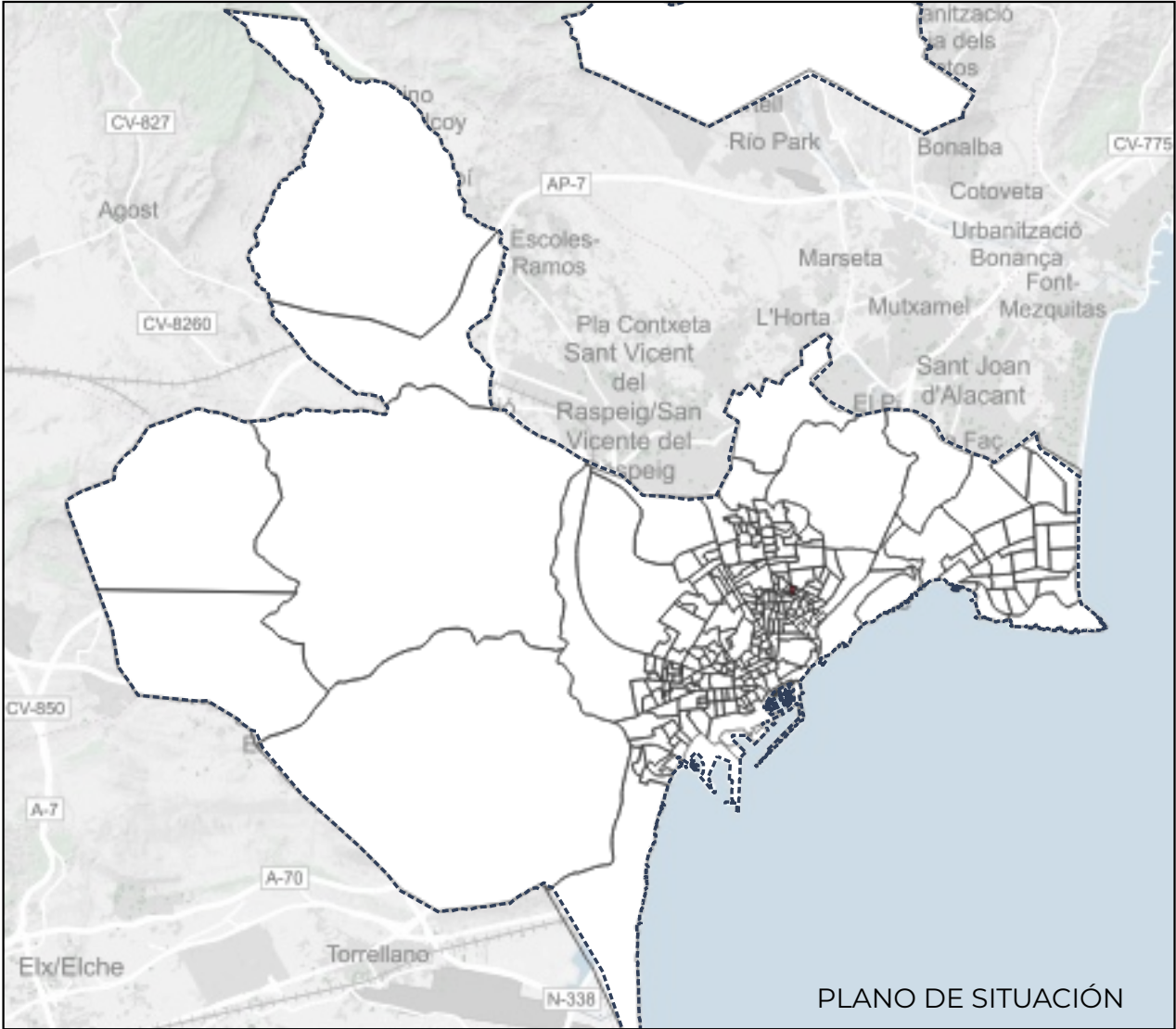
FASE DE PROYECTO
VERSIÓN EXPOSICIÓN AL PÚBLICO

PLANO
ÍNDICE DE PLAZAS TURÍSTICAS
SECCIÓN CENSAL 0301403021

TAMA ESTUDIO SLP_CALLE DEL CONDE DE ALTEA, 22_2º_5_46005_VALENCIA_Tel.960 043 395_e_mail_info@tamaestudio.com
Este documento es copia de su original. Su utilización total o parcial, así como cualquier reproducción o cesión a terceros, requerirá la previa autorización expresa, quedando en todo caso prohibida cualquier modificación unilateral del mismo.



EQUIPO REDACTOR
**TERRITORIO
ARQUITECTURA
MEDIO
AMBIENTE
TAMA
ESTUDIO**
FRANCISCO J. ÁVILA FERNÁNDEZ
ARQUITECTO COL. 6322



SECCIÓN CENSAL 0301403022

UNIDAD FUNCIONAL: CAROLINAS-EL PLA
BARRIO: CAROLINAS ALTAS

HABITANTES: 1.307

PLAZAS DE USO TURÍSTICO

Hoteles	0
Bloques-Apartamentos	0
Viviendas de uso turístico	23
Albergues	0

PLAZAS TURÍSTICAS POR HABITANTE

<0,1
0,1 - 0,186
0,187 - 0,5
0,5 - 1
1 - 2
>2

ÍNDICE DE PLAZAS TURÍSTICAS POR HABITANTE: 0,018

MODIFICACIÓN PUNTUAL Nº 52 DEL PGMO1987 SOBRE LA NUEVA REGULACIÓN DE LOS USOS DE ALOJAMIENTO TURÍSTICO EN LA CIUDAD DE ALICANTE

UBICACIÓN
ALICANTE
PROMOTOR
AYUNTAMIENTO DE ALICANTE- CONCEJALÍA DE URBANISMO

FECHA
DICIEMBRE 2025
ESCALA
VARIAS

SCR: ETRS89 UTM 30N



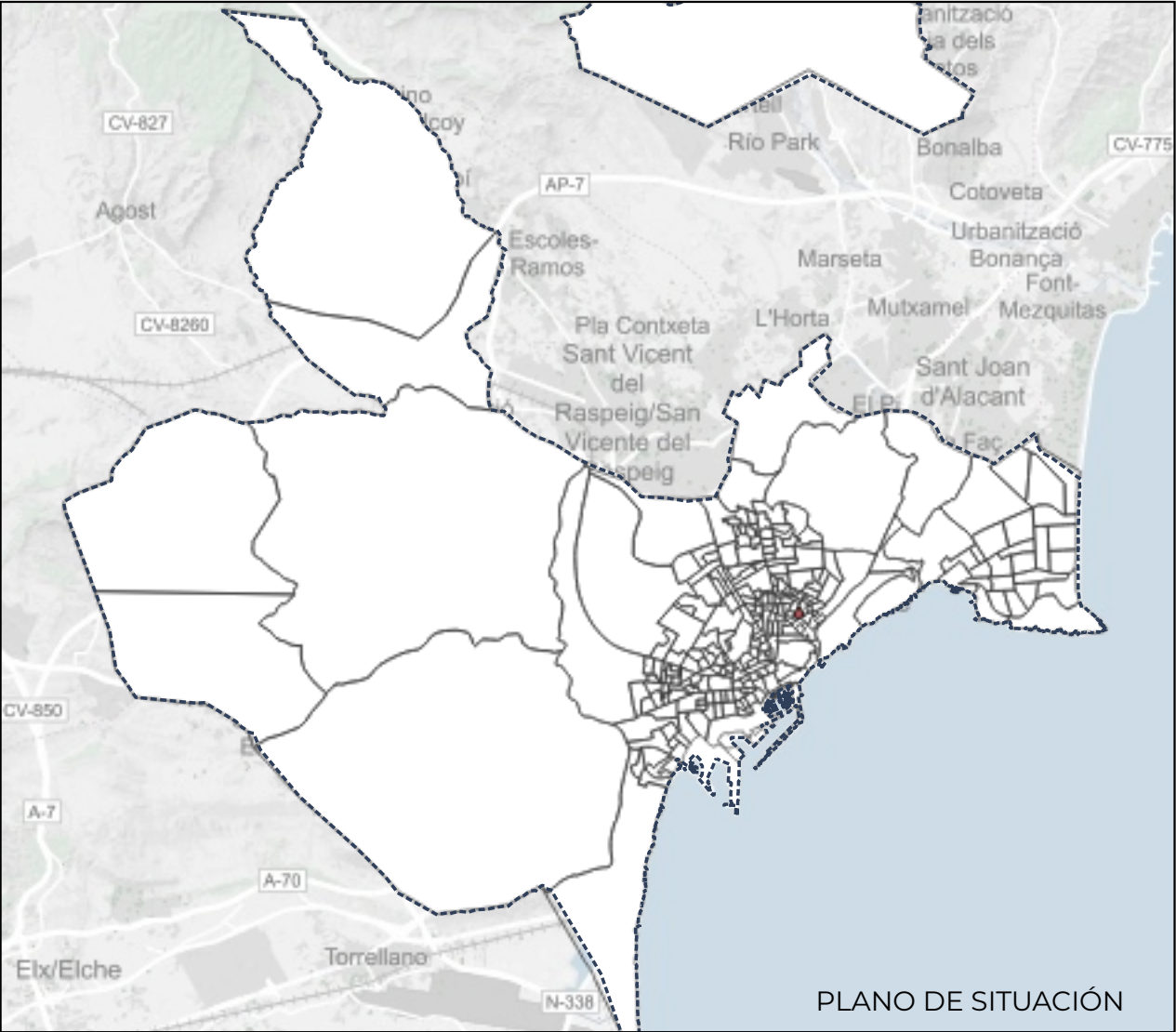
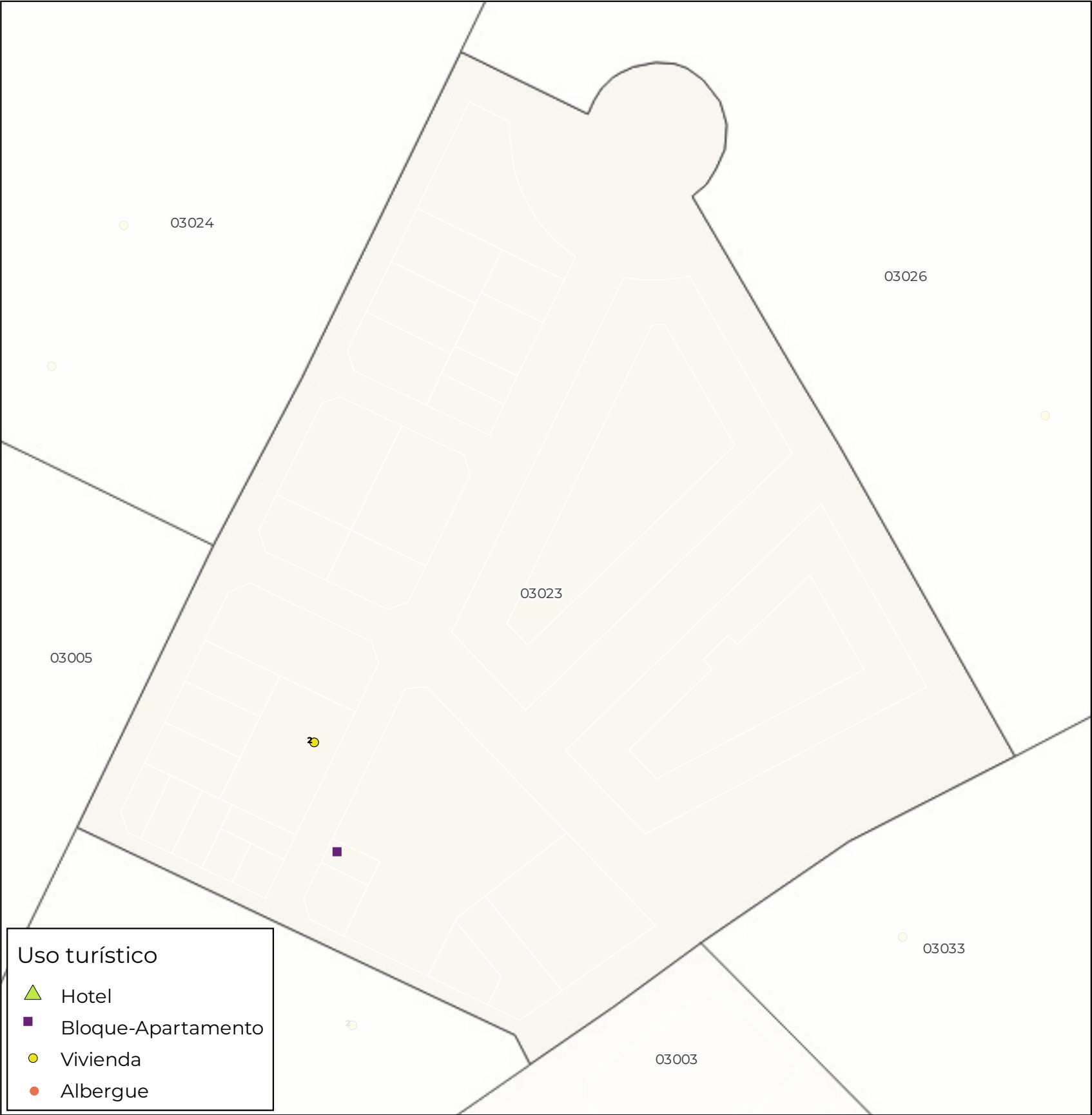
FASE DE PROYECTO
VERSIÓN EXPOSICIÓN AL PÚBLICO

PLANO
ÍNDICE DE PLAZAS TURÍSTICAS
SECCIÓN CENSAL 0301403022

TAMA ESTUDIO SLP_CALLE DEL CONDE DE ALTEA, 22_2º_5_46005_VALENCIA_Tel.960 043 395_e_mail_info@tamaestudio.com



EQUIPO REDACTOR
TERRITORIO
ARQUITECTURA
MEDIO
AMBIENTE
TAMA
ESTUDIO
FRANCISCO J. ÁVILA FERNÁNDEZ
ARQUITECTO COL. 6322



SECCIÓN CENSAL 0301403023

UNIDAD FUNCIONAL: CAROLINAS-EL PLA
BARRIO: PLA DEL BON REPOS

HABITANTES: 1.077

PLAZAS DE USO TURÍSTICO

Hoteles	0
Bloques-Apartamentos	8
Viviendas de uso turístico	9
Albergues	0

PLAZAS TURÍSTICAS POR HABITANTE

<0,1
0,1 - 0,186
0,187 - 0,5
0,5 - 1
1 - 2
>2

ÍNDICE DE PLAZAS TURÍSTICAS POR HABITANTE: 0,016

MODIFICACIÓN PUNTUAL Nº 52 DEL PGMO1987 SOBRE LA NUEVA REGULACIÓN DE LOS USOS DE ALOJAMIENTO TURÍSTICO EN LA CIUDAD DE ALICANTE

UBICACIÓN
ALICANTE
PROMOTOR
AYUNTAMIENTO DE ALICANTE- CONCEJALÍA DE URBANISMO

FECHA
DICIEMBRE 2025
ESCALA
VARIAS

SCR: ETRS89 UTM 30N



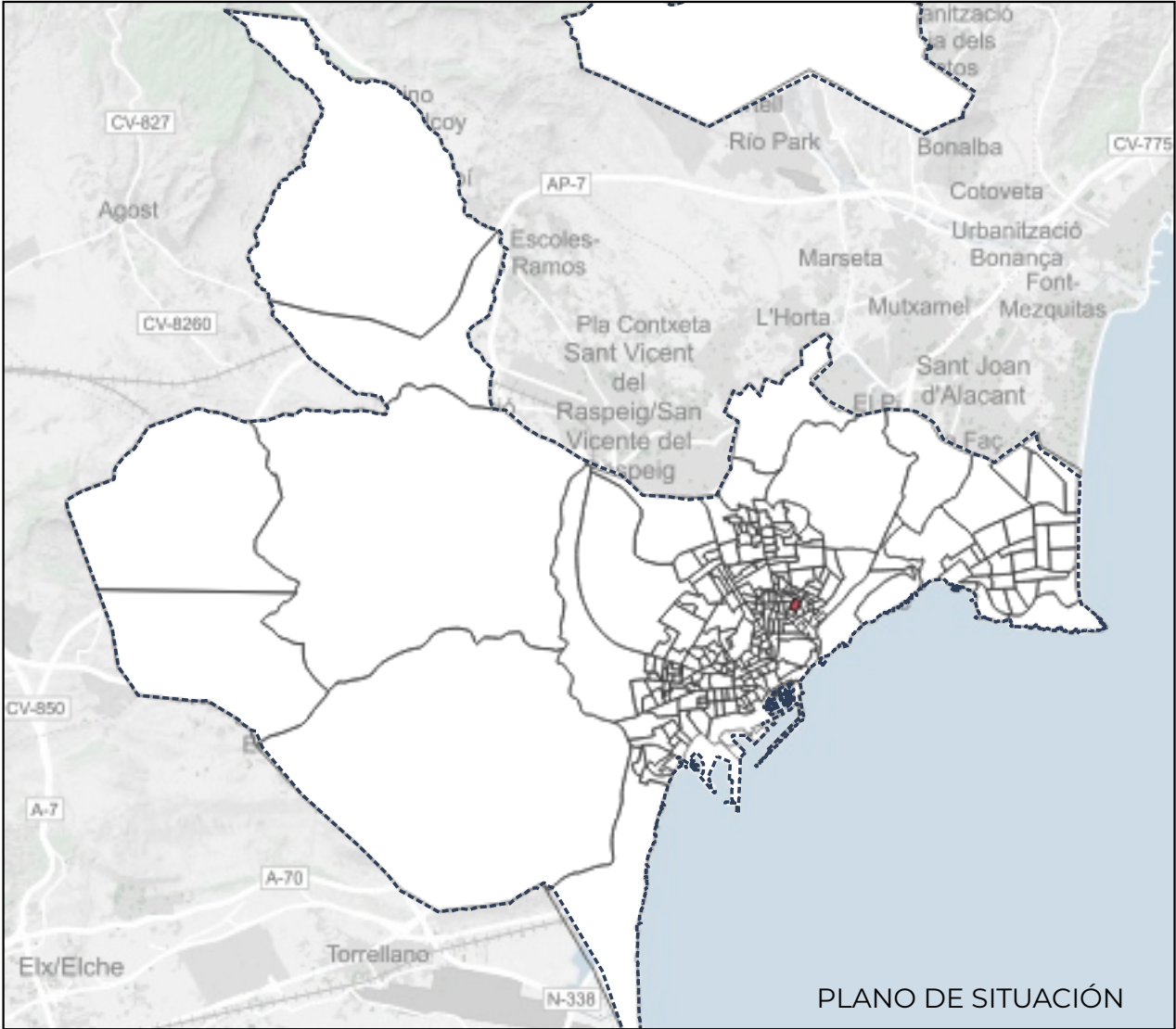
FASE DE PROYECTO
VERSIÓN EXPOSICIÓN AL PÚBLICO

PLANO
ÍNDICE DE PLAZAS TURÍSTICAS
SECCIÓN CENSAL 0301403023

TAMA ESTUDIO SLP_CALLE DEL CONDE DE ALTEA, 22_2º_5_46005_VALENCIA_Tel.960 043 395_e_mail_info@tamaestudio.com
Este documento es copia de su original. Su utilización total o parcial, así como cualquier reproducción o cesión a terceros, requerirá la previa autorización expresa, quedando en todo caso prohibida cualquier modificación unilateral del mismo.



EQUIPO REDACTOR
TERRITORIO
ARQUITECTURA
MEDIO
AMBIENTE
TAMA
ESTUDIO
FRANCISCO J. ÁVILA FERNÁNDEZ
ARQUITECTO COL. 6322



SECCIÓN CENSAL 0301403024

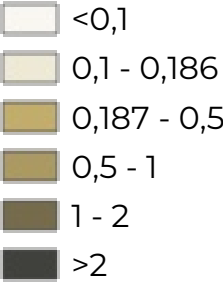
UNIDAD FUNCIONAL: CAROLINAS-EL PLA
BARRIO: CAROLINAS ALTAS

HABITANTES: 1.747

PLAZAS DE USO TURÍSTICO

Hoteles	0
Bloques-Apartamentos	0
Viviendas de uso turístico	19
Albergues	0

PLAZAS TURÍSTICAS POR HABITANTE



ÍNDICE DE PLAZAS TURÍSTICAS POR HABITANTE: 0,011

MODIFICACIÓN PUNTUAL Nº 52 DEL PGMO1987 SOBRE LA NUEVA REGULACIÓN DE LOS USOS DE ALOJAMIENTO TURÍSTICO EN LA CIUDAD DE ALICANTE

UBICACIÓN
ALICANTE
PROMOTOR
AYUNTAMIENTO DE ALICANTE- CONCEJALÍA DE URBANISMO

FECHA
DICIEMBRE 2025
ESCALA
VARIAS

SCR: ETRS89 UTM 30N

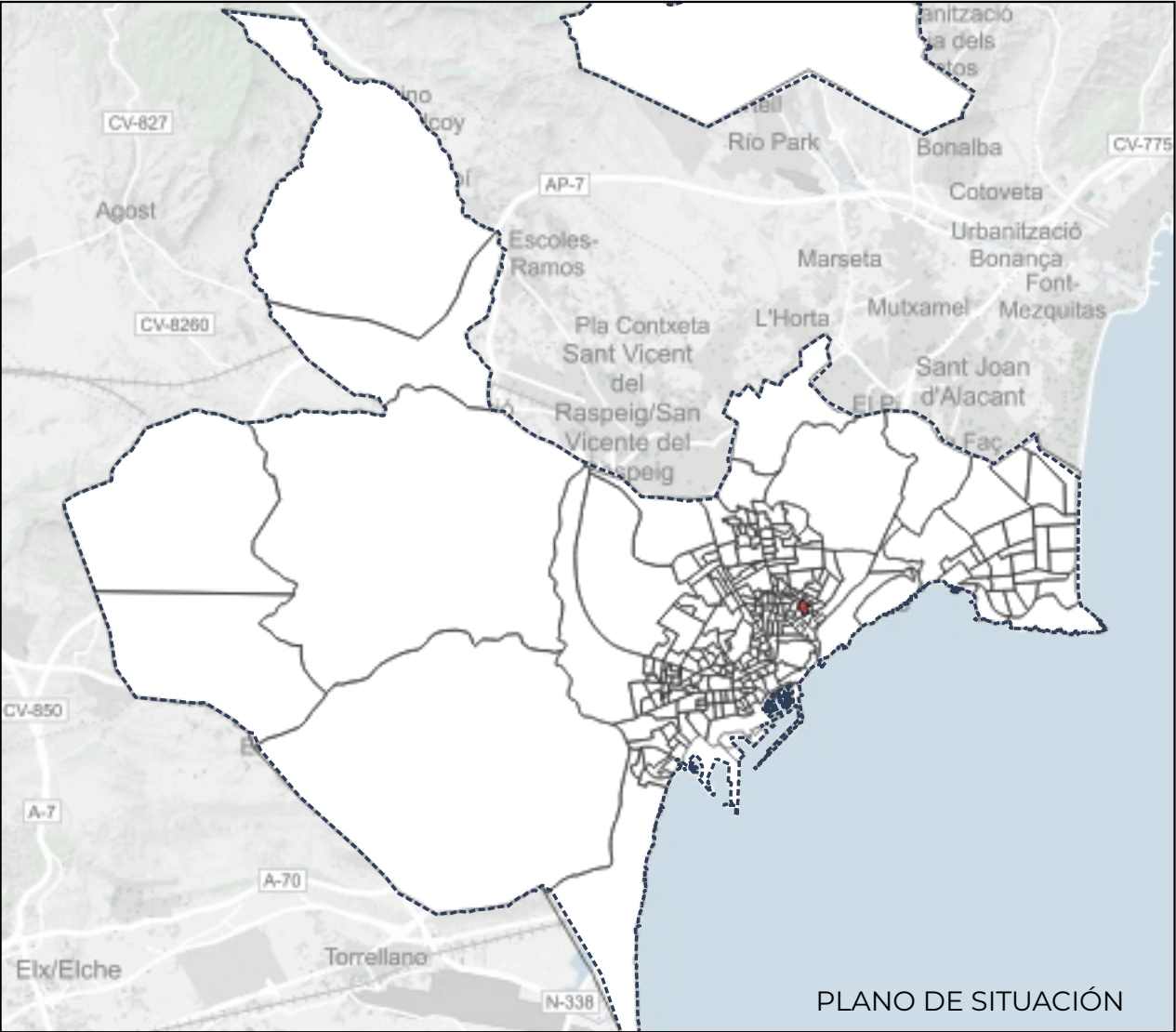
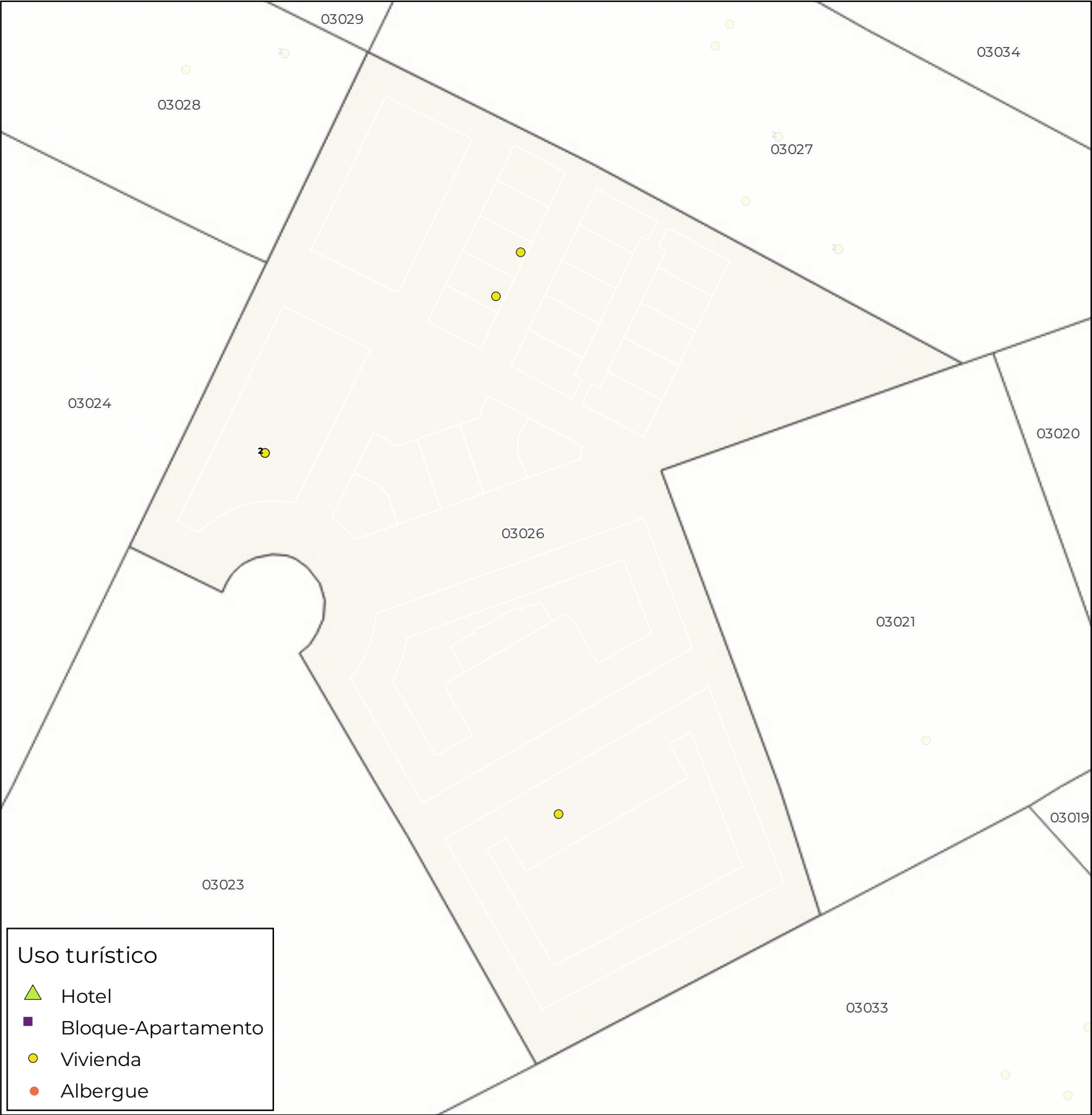


FASE DE PROYECTO
VERSIÓN EXPOSICIÓN AL PÚBLICO

PLANO
**ÍNDICE DE PLAZAS TURÍSTICAS
SECCIÓN CENSAL 0301403024**



EQUIPO REDACTOR
**TERRITORIO
ARQUITECTURA
MEDIO
AMBIENTE
TAMA
ESTUDIO**
FRANCISCO J. ÁVILA FERNÁNDEZ
ARQUITECTO COL. 6322



SECCIÓN CENSAL 0301403026

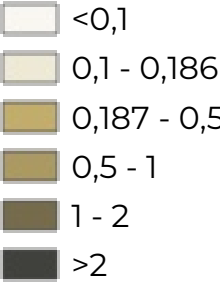
UNIDAD FUNCIONAL: CAROLINAS-EL PLA
BARRIO: PLA DEL BON REPOS

HABITANTES: 1.539

PLAZAS DE USO TURÍSTICO

Hoteles	0
Bloques-Apartamentos	0
Viviendas de uso turístico	18
Albergues	0

PLAZAS TURÍSTICAS POR HABITANTE



ÍNDICE DE PLAZAS TURÍSTICAS POR HABITANTE: 0,012

MODIFICACIÓN PUNTUAL Nº 52 DEL PGMO1987 SOBRE LA NUEVA REGULACIÓN DE LOS USOS DE ALOJAMIENTO TURÍSTICO EN LA CIUDAD DE ALICANTE

UBICACIÓN
ALICANTE
PROMOTOR
AYUNTAMIENTO DE ALICANTE- CONCEJALÍA DE URBANISMO

FECHA
DICIEMBRE 2025
ESCALA
VARIAS

SCR: ETRS89 UTM 30N



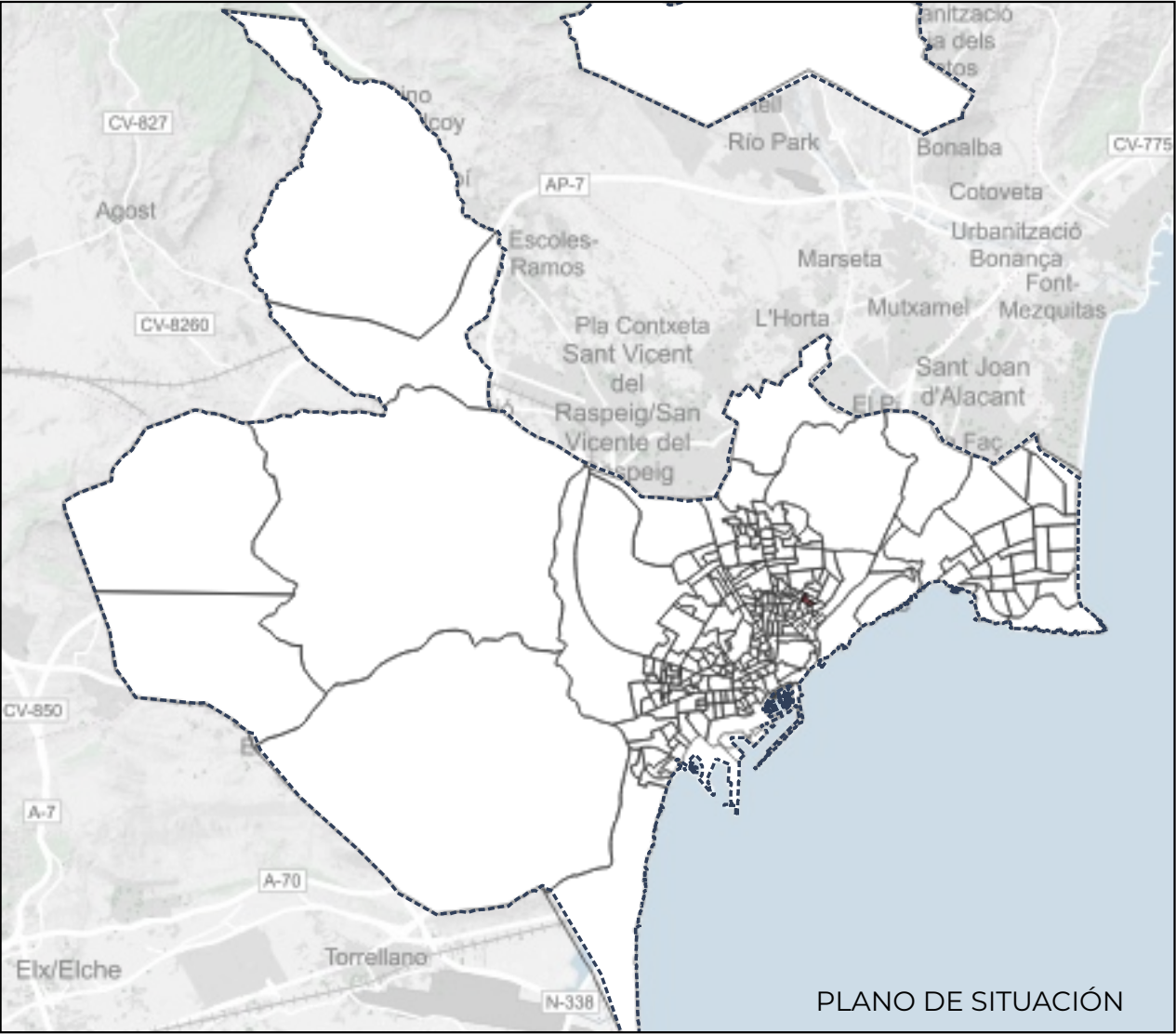
FASE DE PROYECTO
VERSIÓN EXPOSICIÓN AL PÚBLICO

PLANO
ÍNDICE DE PLAZAS TURÍSTICAS
SECCIÓN CENSAL 0301403026

TAMA ESTUDIO SLP_CALLE DEL CONDE DE ALTEA, 22_2º_5_46005_VALENCIA_Tel.960 043 395_e_mail_info@tamaestudio.com
Este documento es copia de su original. Su utilización total o parcial, así como cualquier reproducción o cesión a terceros, requerirá la previa autorización expresa, quedando en todo caso prohibida cualquier modificación unilateral del mismo.



EQUIPO REDACTOR
**TERRITORIO
ARQUITECTURA
MEDIO
AMBIENTE
TAMA
ESTUDIO**
FRANCISCO J. ÁVILA FERNÁNDEZ
ARQUITECTO COL. 6322



SECCIÓN CENSAL 0301403027

UNIDAD FUNCIONAL: CAROLINAS-EL PLA
BARRIO: PLA DEL BON REPOS

HABITANTES: 1.151

PLAZAS DE USO TURÍSTICO

Hoteles	0
Bloques-Apartamentos	0
Viviendas de uso turístico	52
Albergues	0

PLAZAS TURÍSTICAS POR HABITANTE

<0,1
0,1 - 0,186
0,187 - 0,5
0,5 - 1
1 - 2
>2

ÍNDICE DE PLAZAS TURÍSTICAS POR HABITANTE: 0,045

MODIFICACIÓN PUNTUAL Nº 52 DEL PGMO1987 SOBRE LA NUEVA REGULACIÓN DE LOS USOS DE ALOJAMIENTO TURÍSTICO EN LA CIUDAD DE ALICANTE

UBICACIÓN
ALICANTE
PROMOTOR
AYUNTAMIENTO DE ALICANTE- CONCEJALÍA DE URBANISMO

FECHA
DICIEMBRE 2025
ESCALA
VARIAS

SCR: ETRS89 UTM 30N



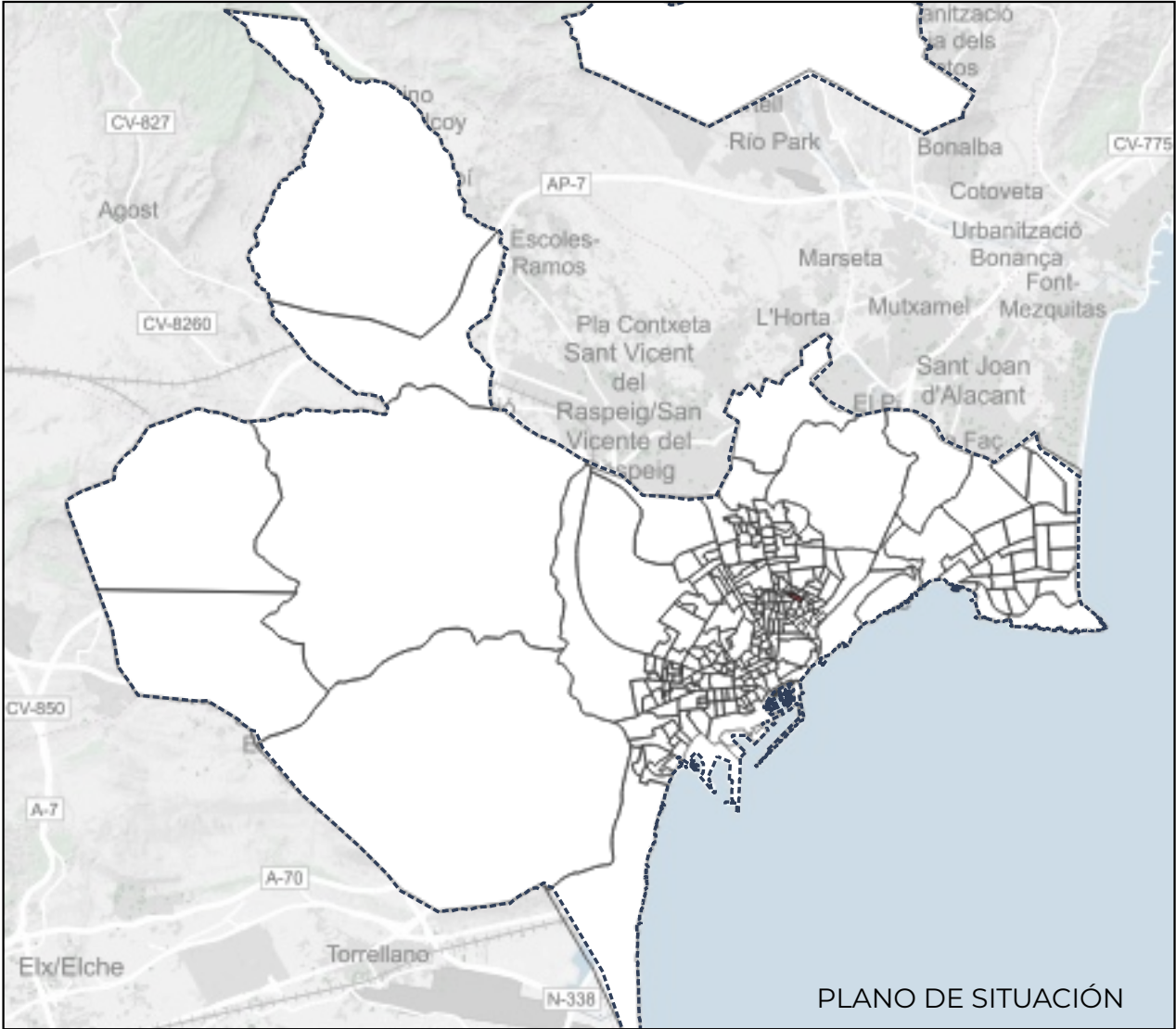
FASE DE PROYECTO
VERSIÓN EXPOSICIÓN AL PÚBLICO

PLANO
ÍNDICE DE PLAZAS TURÍSTICAS
SECCIÓN CENSAL 0301403027

TAMA ESTUDIO SLP_CALLE DEL CONDE DE ALTEA, 22_2º_5_46005_VALENCIA_Tel.960 043 395_e_mail_info@tamaestudio.com
Este documento es copia de su original. Su utilización total o parcial, así como cualquier reproducción o cesión a terceros, requerirá la previa autorización expresa, quedando en todo caso prohibida cualquier modificación unilateral del mismo.



EQUIPO REDACTOR
TERRITORIO
ARQUITECTURA
MEDIO
AMBIENTE
TAMA
ESTUDIO
FRANCISCO J. ÁVILA FERNÁNDEZ
ARQUITECTO COL. 6322



SECCIÓN CENSAL 0301403028

UNIDAD FUNCIONAL: CAROLINAS-EL PLA
BARRIO: CAROLINAS ALTAS

HABITANTES: 1.363

PLAZAS DE USO TURÍSTICO

Hoteles	0
Bloques-Apartamentos	0
Viviendas de uso turístico	35
Albergues	0

PLAZAS TURÍSTICAS POR HABITANTE

<0,1
0,1 - 0,186
0,187 - 0,5
0,5 - 1
1 - 2
>2

ÍNDICE DE PLAZAS TURÍSTICAS POR HABITANTE: 0,026

MODIFICACIÓN PUNTUAL Nº 52 DEL PGMO1987 SOBRE LA NUEVA REGULACIÓN DE LOS USOS DE ALOJAMIENTO TURÍSTICO EN LA CIUDAD DE ALICANTE

UBICACIÓN
ALICANTE
PROMOTOR
AYUNTAMIENTO DE ALICANTE- CONCEJALÍA DE URBANISMO

FECHA
DICIEMBRE 2025
ESCALA
VARIAS

SCR: ETRS89 UTM 30N



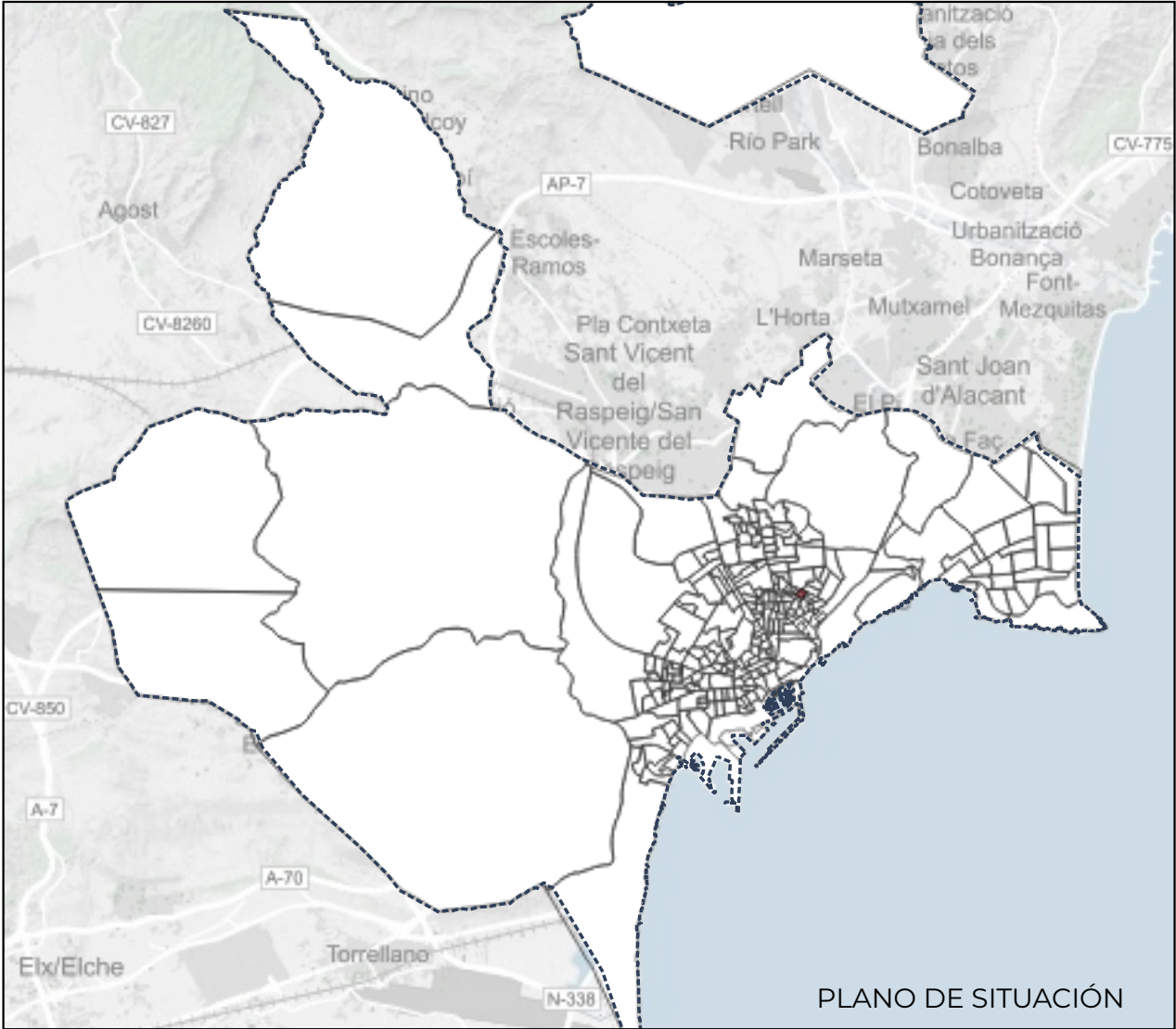
FASE DE PROYECTO
VERSIÓN EXPOSICIÓN AL PÚBLICO

PLANO
ÍNDICE DE PLAZAS TURÍSTICAS
SECCIÓN CENSAL 0301403028

TAMA ESTUDIO SLP_CALLE DEL CONDE DE ALTEA, 22_2º_5_46005_VALENCIA_Tel.960 043 395_e_mail_info@tamaestudio.com



EQUIPO REDACTOR
TERRITORIO
ARQUITECTURA
MEDIO
AMBIENTE
TAMA
ESTUDIO
FRANCISCO J. ÁVILA FERNÁNDEZ
ARQUITECTO COL. 6322



SECCIÓN CENSAL 0301403029

UNIDAD FUNCIONAL: CAROLINAS-EL PLA
BARRIO: CAROLINAS ALTAS

HABITANTES: 1.142

PLAZAS DE USO TURÍSTICO

Hoteles	0
Bloques-Apartamentos	0
Viviendas de uso turístico	0
Albergues	0

PLAZAS TURÍSTICAS POR HABITANTE

<0,1
0,1 - 0,186
0,187 - 0,5
0,5 - 1
1 - 2
>2

ÍNDICE DE PLAZAS TURÍSTICAS POR HABITANTE: 0,000

MODIFICACIÓN PUNTUAL Nº 52 DEL PGMO1987 SOBRE LA NUEVA REGULACIÓN DE LOS USOS DE ALOJAMIENTO TURÍSTICO EN LA CIUDAD DE ALICANTE

UBICACIÓN
ALICANTE
PROMOTOR
AYUNTAMIENTO DE ALICANTE- CONCEJALÍA DE URBANISMO

FECHA
DICIEMBRE 2025
ESCALA
VARIAS

SCR: ETRS89 UTM 30N



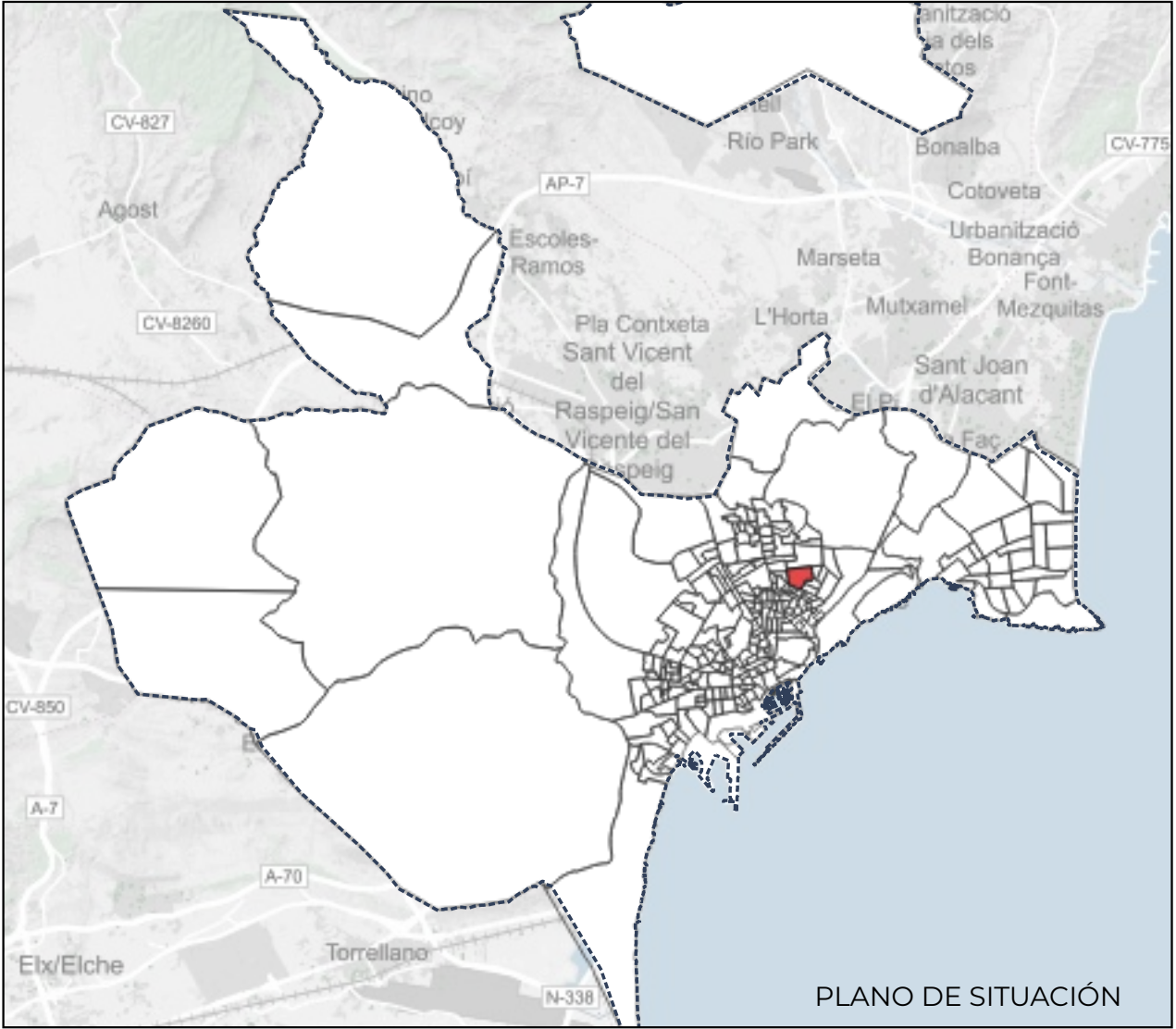
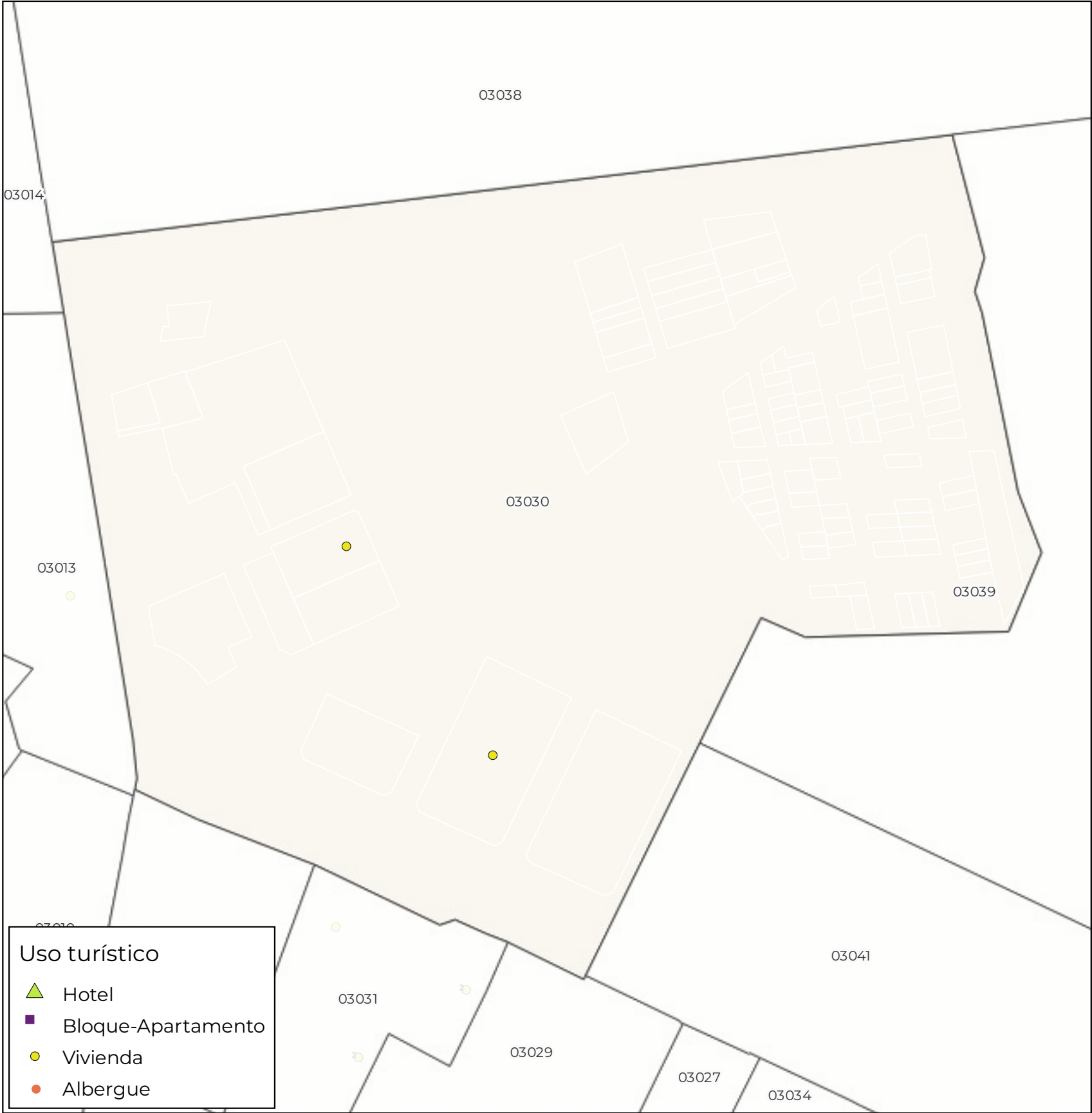
FASE DE PROYECTO
VERSIÓN EXPOSICIÓN AL PÚBLICO

PLANO
ÍNDICE DE PLAZAS TURÍSTICAS
SECCIÓN CENSAL 0301403029

TAMA ESTUDIO SLP_CALLE DEL CONDE DE ALTEA, 22_2º_5_46005_VALENCIA_Tel.960 043 395_e_mail_info@tamaestudio.com
Este documento es copia de su original. Su utilización total o parcial, así como cualquier reproducción o cesión a terceros, requerirá la previa autorización expresa, quedando en todo caso prohibida cualquier modificación unilateral del mismo.



EQUIPO REDACTOR
**TERRITORIO
ARQUITECTURA
MEDIO
AMBIENTE
TAMA
ESTUDIO**
FRANCISCO J. ÁVILA FERNÁNDEZ
ARQUITECTO COL. 6322



SECCIÓN CENSAL 0301403030

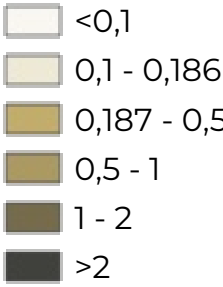
UNIDAD FUNCIONAL: GARBINET
BARRIO: GARBINET

HABITANTES: 1.580

PLAZAS DE USO TURÍSTICO

Hoteles	0
Bloques-Apartamentos	0
Viviendas de uso turístico	11
Albergues	0

PLAZAS TURÍSTICAS POR HABITANTE



ÍNDICE DE PLAZAS TURÍSTICAS POR HABITANTE: 0,007

MODIFICACIÓN PUNTUAL Nº 52 DEL PGMO1987 SOBRE LA NUEVA REGULACIÓN DE LOS USOS DE ALOJAMIENTO TURÍSTICO EN LA CIUDAD DE ALICANTE

UBICACIÓN
ALICANTE
PROMOTOR
AYUNTAMIENTO DE ALICANTE- CONCEJALÍA DE URBANISMO

FECHA
DICIEMBRE 2025
ESCALA
VARIAS

SCR: ETRS89 UTM 30N



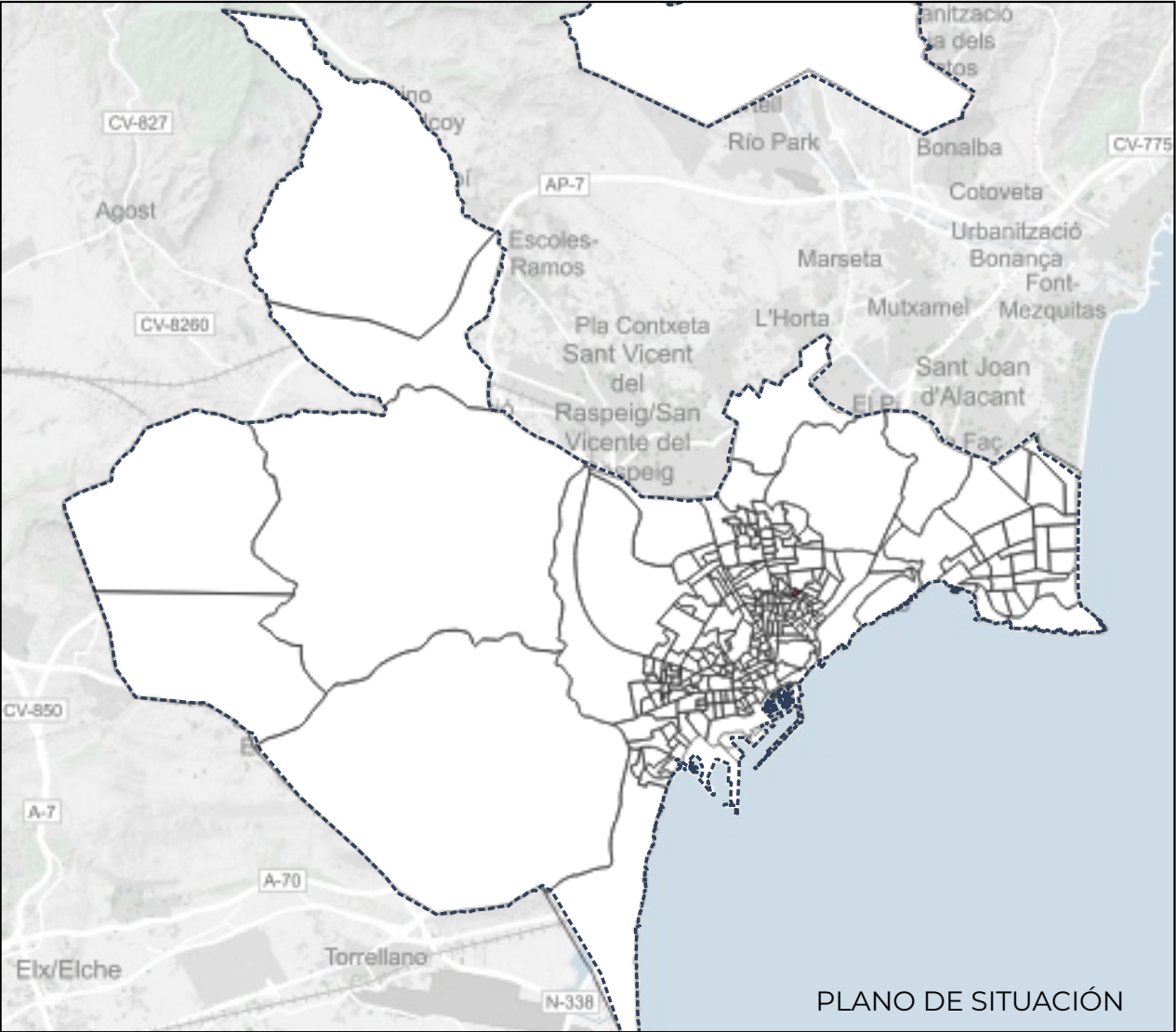
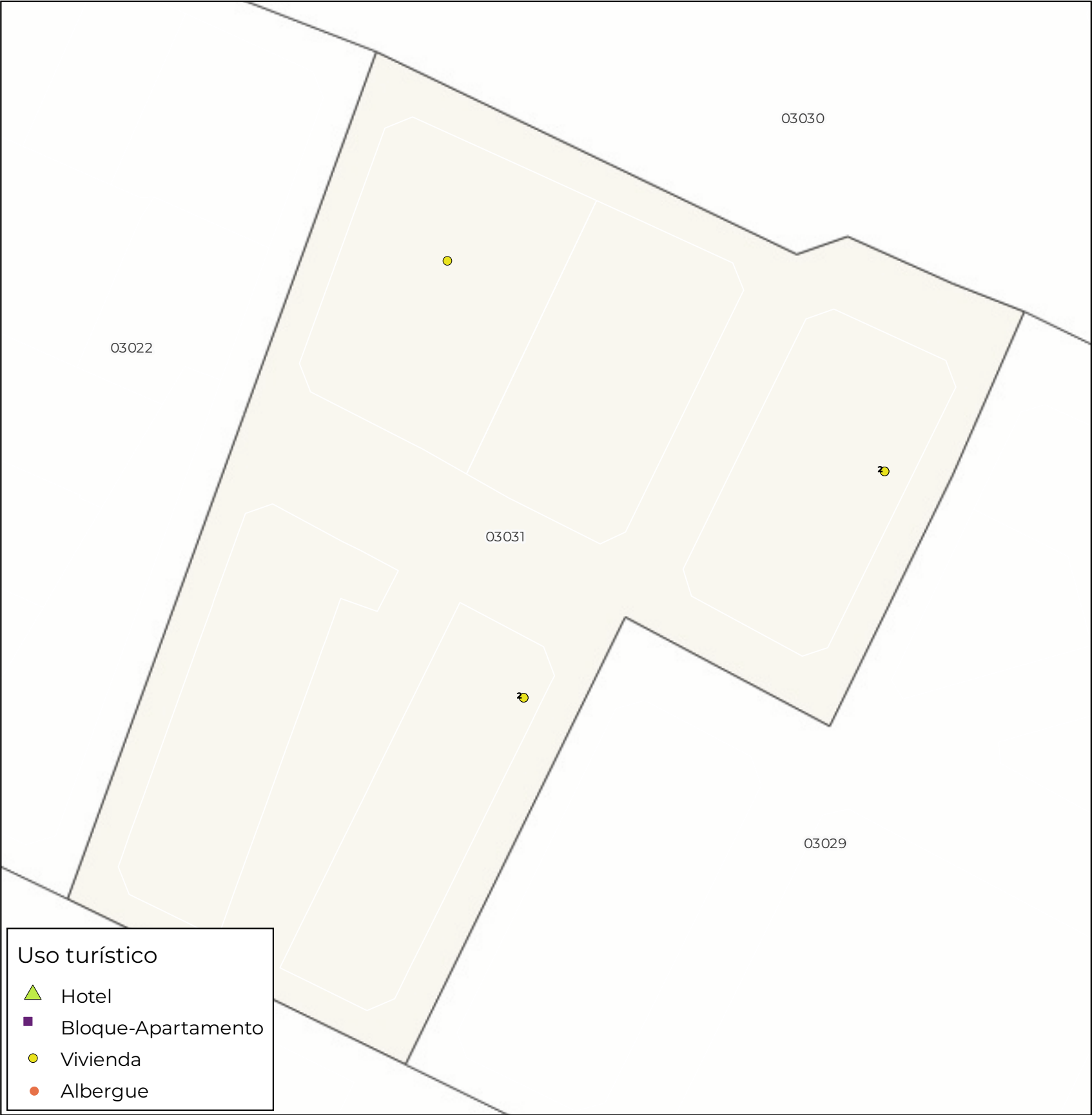
FASE DE PROYECTO
VERSIÓN EXPOSICIÓN AL PÚBLICO

PLANO
ÍNDICE DE PLAZAS TURÍSTICAS
SECCIÓN CENSAL 0301403030

TAMA ESTUDIO SLP_CALLE DEL CONDE DE ALTEA, 22_2º_5_46005_VALENCIA_Tel.960 043 395_e_mail_info@tamaestudio.com
Este documento es copia de su original. Su utilización total o parcial, así como cualquier reproducción o cesión a terceros, requerirá la previa autorización expresa, quedando en todo caso prohibida cualquier modificación unilateral del mismo.



EQUIPO REDACTOR
**TERRITORIO
ARQUITECTURA
MEDIO
AMBIENTE
TAMA
ESTUDIO**
FRANCISCO J. ÁVILA FERNÁNDEZ
ARQUITECTO COL. 6322



SECCIÓN CENSAL 0301403031

UNIDAD FUNCIONAL: CAROLINAS-EL PLA
BARRIO: CAROLINAS ALTAS

HABITANTES: 1.109

PLAZAS DE USO TURÍSTICO

Hoteles	0
Bloques-Apartamentos	0
Viviendas de uso turístico	25
Albergues	0

PLAZAS TURÍSTICAS POR HABITANTE

<0,1
0,1 - 0,186
0,187 - 0,5
0,5 - 1
1 - 2
>2

ÍNDICE DE PLAZAS TURÍSTICAS POR HABITANTE: 0,023

MODIFICACIÓN PUNTUAL Nº 52 DEL PGMO1987 SOBRE LA NUEVA REGULACIÓN DE LOS USOS DE ALOJAMIENTO TURÍSTICO EN LA CIUDAD DE ALICANTE

UBICACIÓN
ALICANTE
PROMOTOR
AYUNTAMIENTO DE ALICANTE- CONCEJALÍA DE URBANISMO

FECHA
DICIEMBRE 2025
ESCALA
VARIAS

SCR: ETRS89 UTM 30N



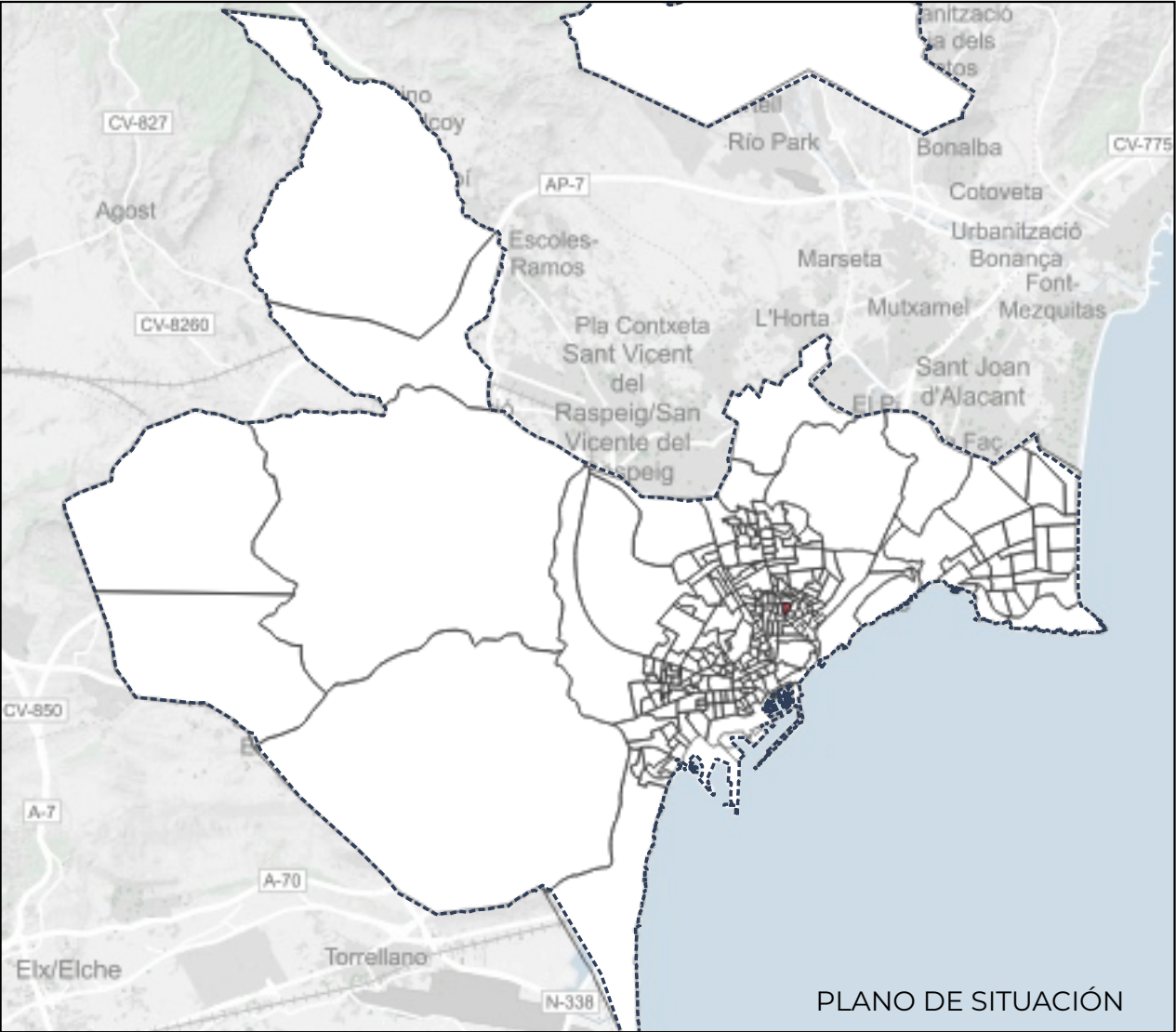
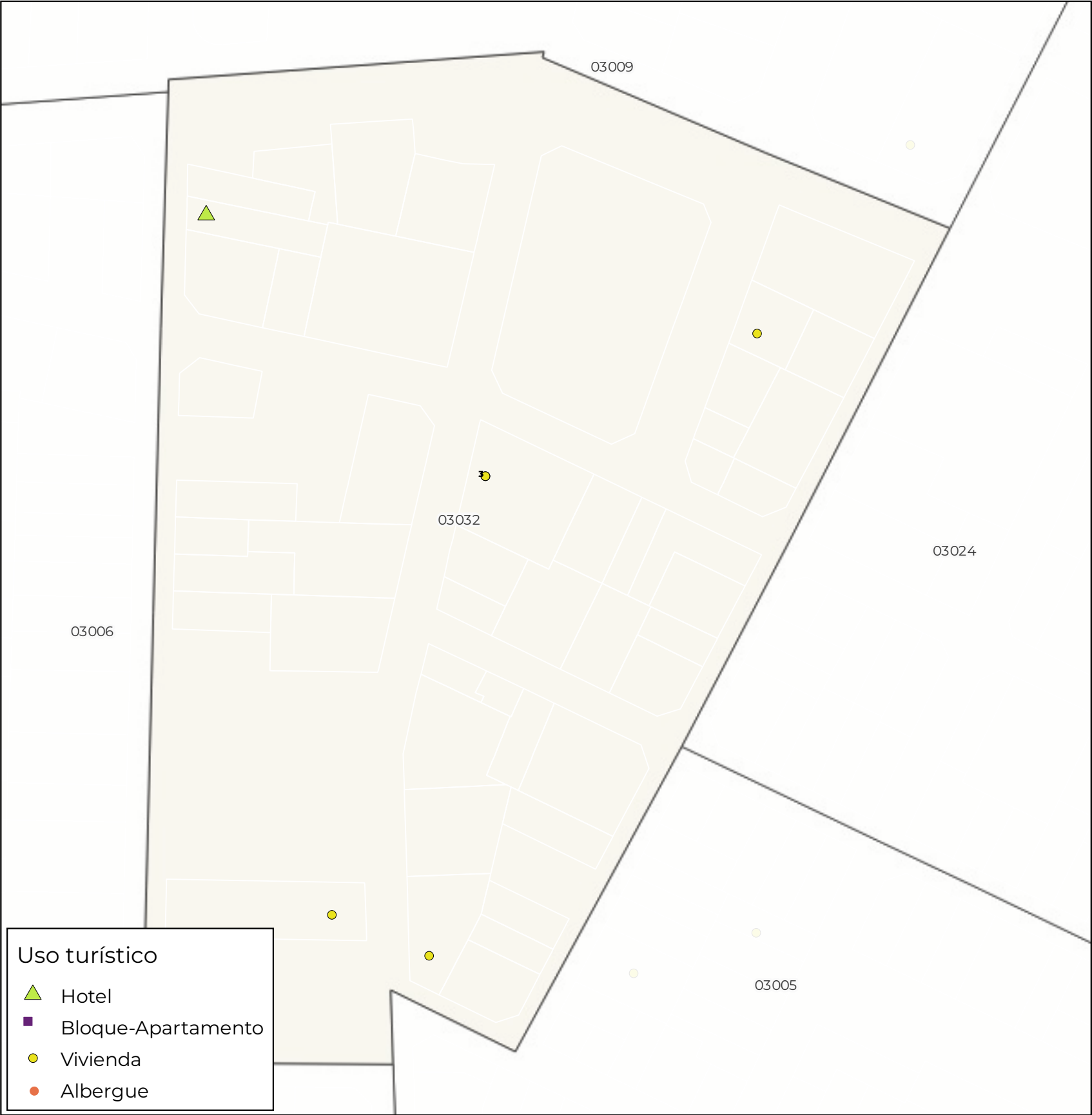
FASE DE PROYECTO
VERSIÓN EXPOSICIÓN AL PÚBLICO

PLANO
ÍNDICE DE PLAZAS TURÍSTICAS
SECCIÓN CENSAL 0301403031

TAMA ESTUDIO SLP_CALLE DEL CONDE DE ALTEA, 22_2º_5_46005_VALENCIA_Tel.960 043 395_e_mail_info@tamaestudio.com



EQUIPO REDACTOR
TERRITORIO
ARQUITECTURA
MEDIO
AMBIENTE
TAMA
ESTUDIO
FRANCISCO J. ÁVILA FERNÁNDEZ
ARQUITECTO COL. 6322



SECCIÓN CENSAL 0301403032

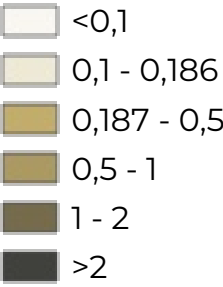
UNIDAD FUNCIONAL: CAROLINAS-EL PLA
BARRIO: CAROLINAS ALTAS

HABITANTES: 1.170

PLAZAS DE USO TURÍSTICO

Hoteles	19
Bloques-Apartamentos	0
Viviendas de uso turístico	17
Albergues	0

PLAZAS TURÍSTICAS POR HABITANTE



ÍNDICE DE PLAZAS TURÍSTICAS POR HABITANTE: 0,031

MODIFICACIÓN PUNTUAL Nº 52 DEL PGMO1987 SOBRE LA NUEVA REGULACIÓN DE LOS USOS DE ALOJAMIENTO TURÍSTICO EN LA CIUDAD DE ALICANTE

UBICACIÓN
ALICANTE
PROMOTOR
AYUNTAMIENTO DE ALICANTE- CONCEJALÍA DE URBANISMO

FECHA
DICIEMBRE 2025
ESCALA
VARIAS

SCR: ETRS89 UTM 30N



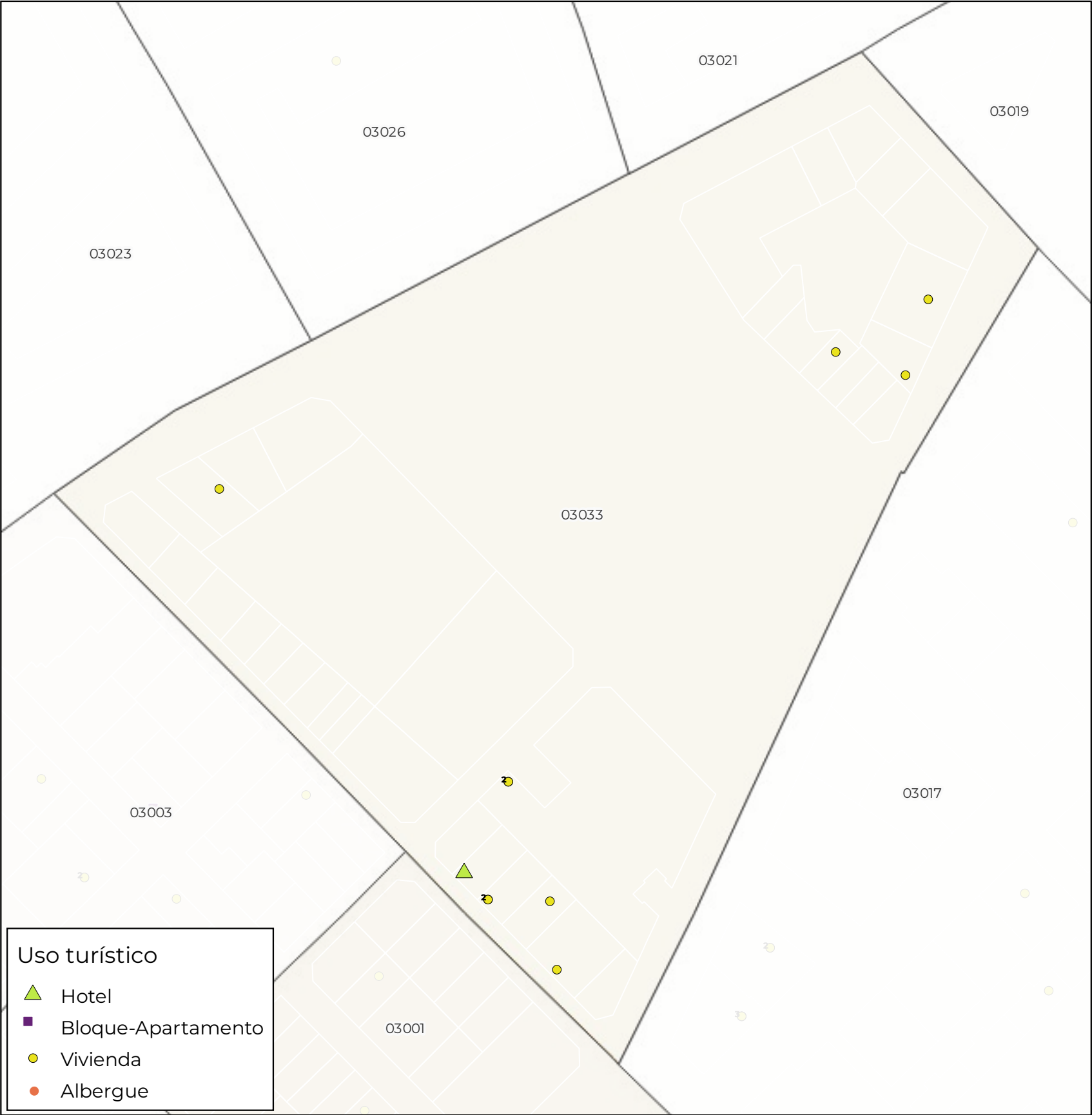
FASE DE PROYECTO
VERSIÓN EXPOSICIÓN AL PÚBLICO

PLANO
ÍNDICE DE PLAZAS TURÍSTICAS
SECCIÓN CENSAL 0301403032

TAMA ESTUDIO SLP_CALLE DEL CONDE DE ALTEA, 22_2º_5_46005_VALENCIA_Tel.960 043 395_e_mail_info@tamaestudio.com
Este documento es copia de su original. Su utilización total o parcial, así como cualquier reproducción o cesión a terceros, requerirá la previa autorización expresa, quedando en todo caso prohibida cualquier modificación unilateral del mismo.

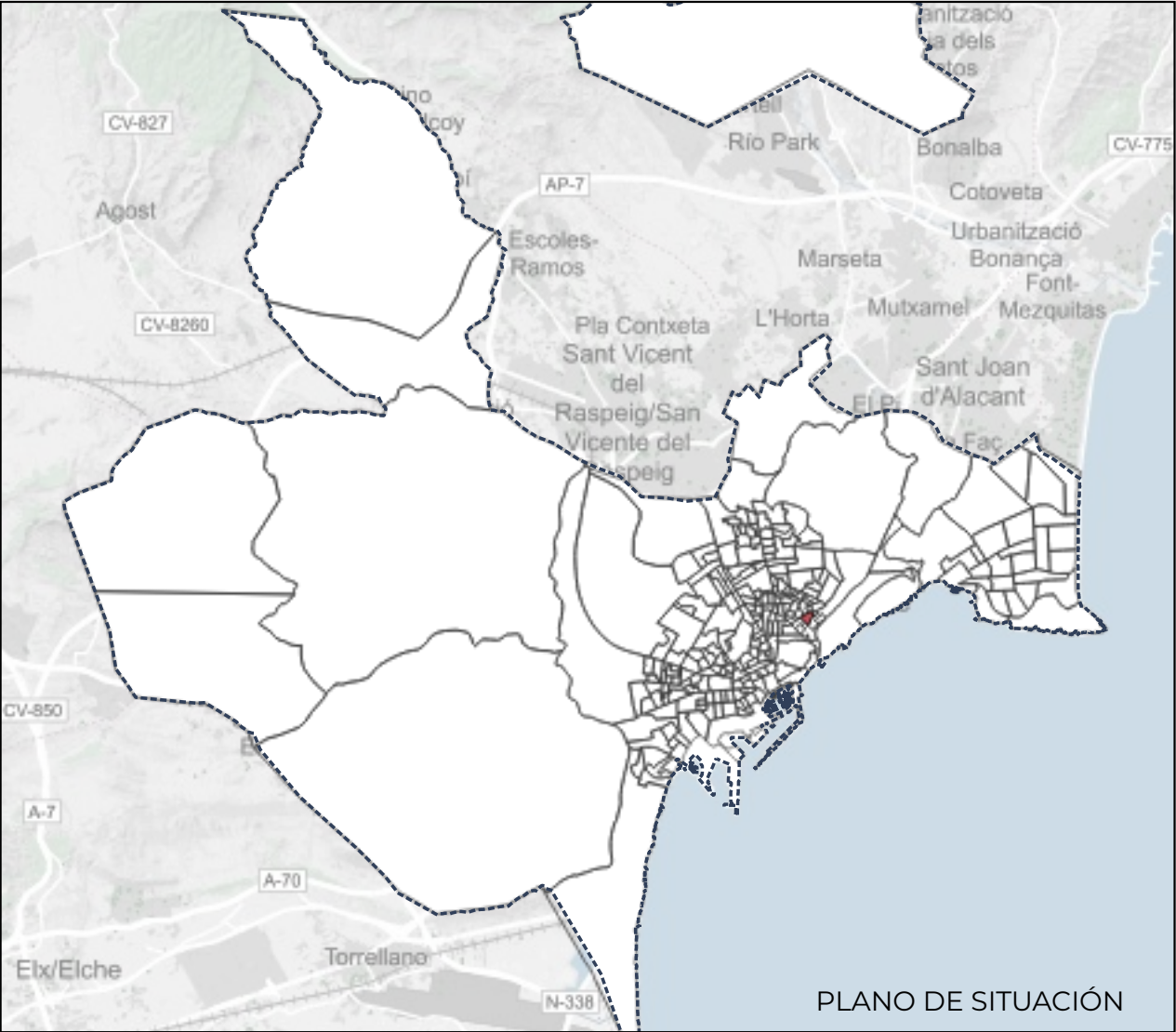


EQUIPO REDACTOR
TERRITORIO
ARQUITECTURA
MEDIO
AMBIENTE
TAMA
ESTUDIO
FRANCISCO J. ÁVILA FERNÁNDEZ
ARQUITECTO COL. 6322



Uso turístico

- Hotel
- Bloque-Apartamento
- Vivienda
- Albergue



SECCIÓN CENSAL 0301403033

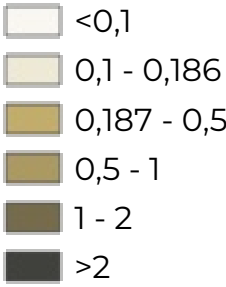
UNIDAD FUNCIONAL: CAROLINAS-EL PLA
BARRIO: PLA DEL BON REPOS

HABITANTES: 1.082

PLAZAS DE USO TURÍSTICO

Hoteles	4
Bloques-Apartamentos	0
Viviendas de uso turístico	63
Albergues	0

PLAZAS TURÍSTICAS POR HABITANTE



ÍNDICE DE PLAZAS TURÍSTICAS POR HABITANTE: 0,062

MODIFICACIÓN PUNTUAL Nº 52 DEL PGMO1987 SOBRE LA NUEVA REGULACIÓN DE LOS USOS DE ALOJAMIENTO TURÍSTICO EN LA CIUDAD DE ALICANTE

UBICACIÓN
ALICANTE
PROMOTOR
AYUNTAMIENTO DE ALICANTE- CONCEJALÍA DE URBANISMO

FECHA
DICIEMBRE 2025
ESCALA
VARIAS

SCR: ETRS89 UTM 30N



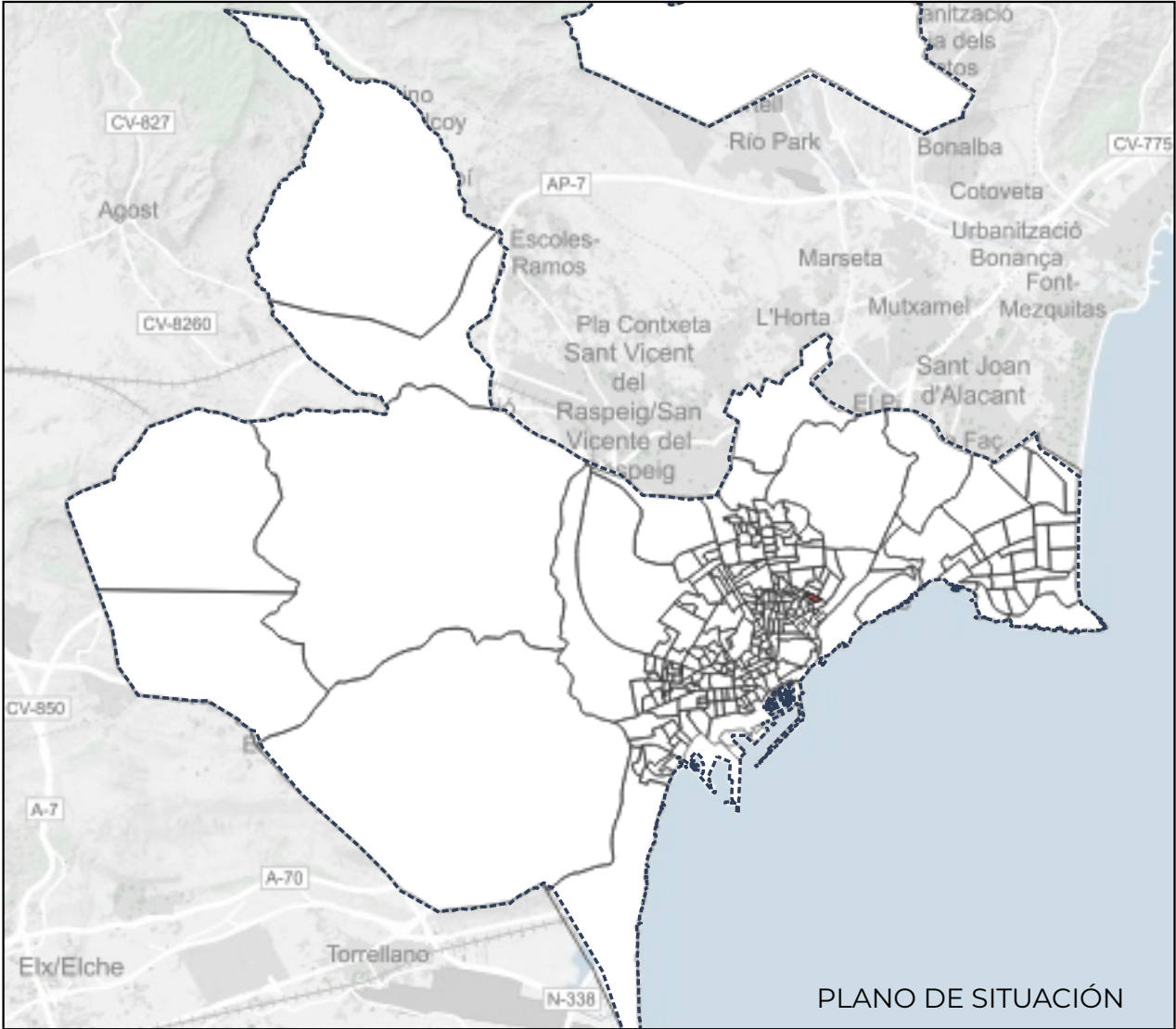
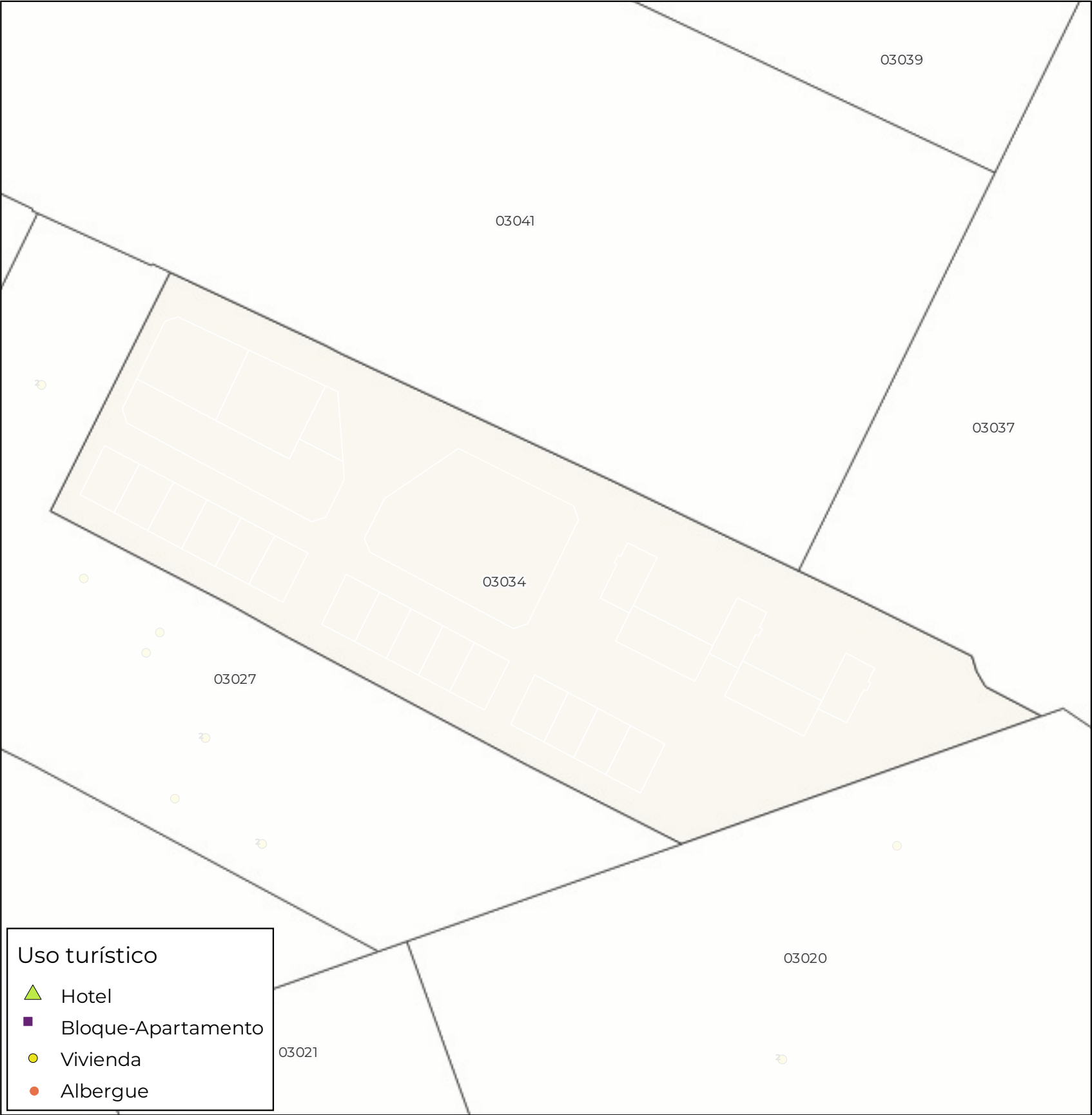
FASE DE PROYECTO
VERSIÓN EXPOSICIÓN AL PÚBLICO

PLANO
ÍNDICE DE PLAZAS TURÍSTICAS
SECCIÓN CENSAL 0301403033

TAMA ESTUDIO SLP_CALLE DEL CONDE DE ALTEA, 22_2º_5_46005_VALENCIA_Tel.960 043 395_e_mail_info@tamaestudio.com



EQUIPO REDACTOR
TERRITORIO
ARQUITECTURA
MEDIO
AMBIENTE
TAMA
ESTUDIO
FRANCISCO J. ÁVILA FERNÁNDEZ
ARQUITECTO COL. 6322



SECCIÓN CENSAL 0301403034

UNIDAD FUNCIONAL: CAROLINAS-EL PLA
BARRIO: PLA DEL BON REPOS

HABITANTES: 1.369

PLAZAS DE USO TURÍSTICO

Hoteles	0
Bloques-Apartamentos	0
Viviendas de uso turístico	0
Albergues	0

PLAZAS TURÍSTICAS POR HABITANTE

<0,1
0,1 - 0,186
0,187 - 0,5
0,5 - 1
1 - 2
>2

ÍNDICE DE PLAZAS TURÍSTICAS POR HABITANTE: 0,000

MODIFICACIÓN PUNTUAL Nº 52 DEL PGMO1987 SOBRE LA NUEVA REGULACIÓN DE LOS USOS DE ALOJAMIENTO TURÍSTICO EN LA CIUDAD DE ALICANTE

UBICACIÓN
ALICANTE
PROMOTOR
AYUNTAMIENTO DE ALICANTE- CONCEJALÍA DE URBANISMO

FECHA
DICIEMBRE 2025
ESCALA
VARIAS

SCR: ETRS89 UTM 30N



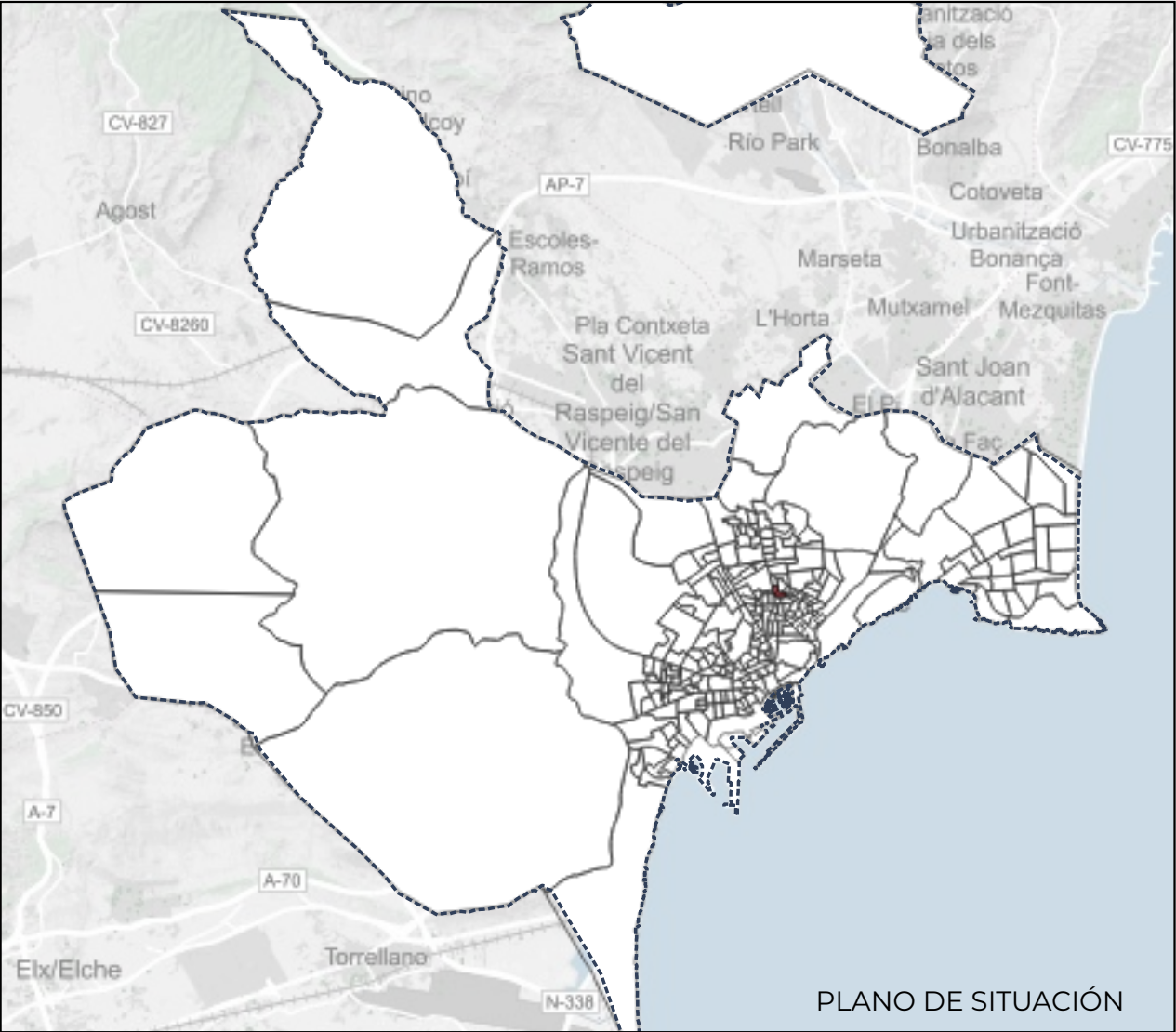
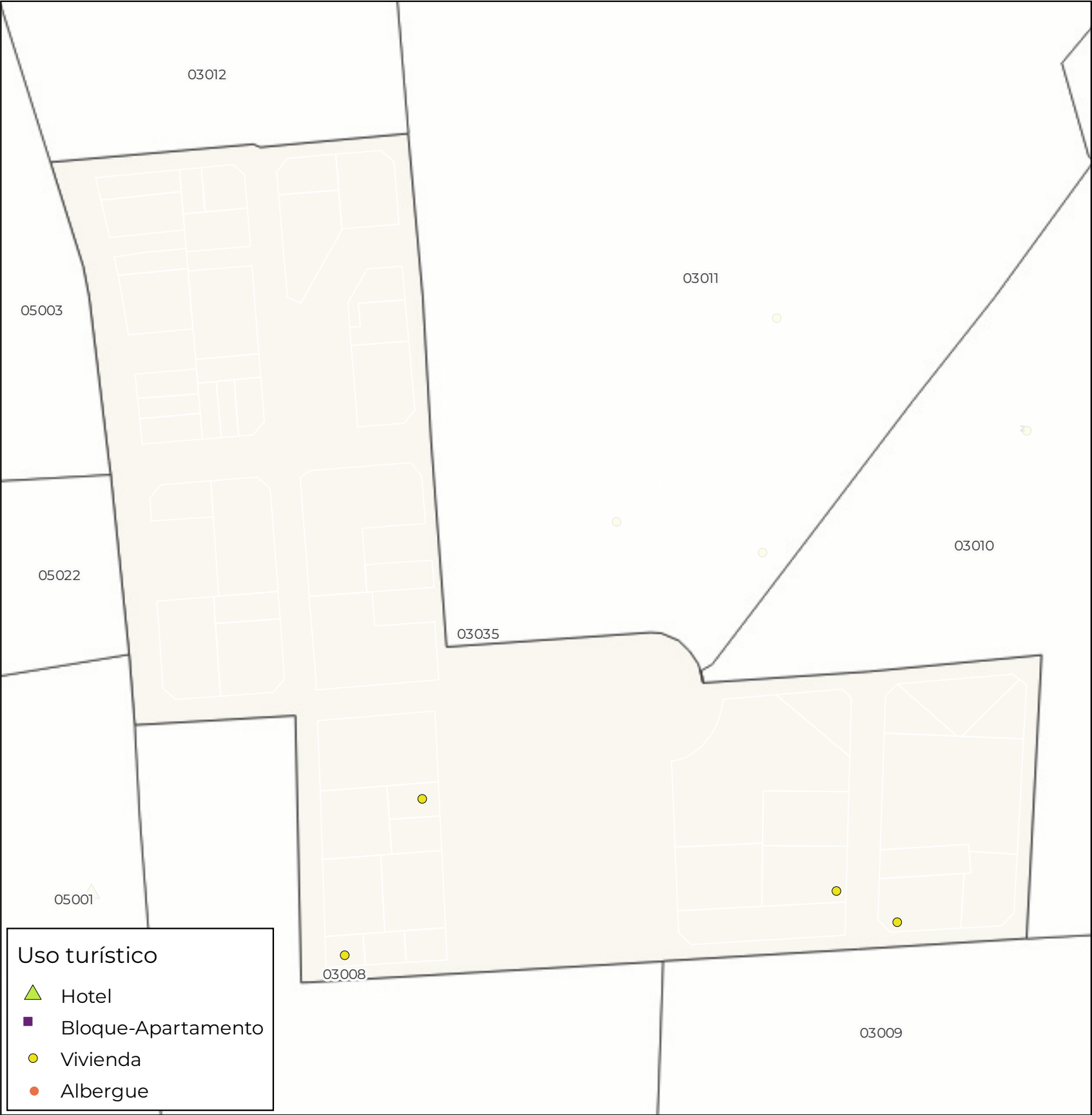
FASE DE PROYECTO
VERSIÓN EXPOSICIÓN AL PÚBLICO

PLANO
ÍNDICE DE PLAZAS TURÍSTICAS
SECCIÓN CENSAL 0301403034

TAMA ESTUDIO SLP_CALLE DEL CONDE DE ALTEA, 22_2º_5_46005_VALENCIA_Tel.960 043 395_e_mail_info@tamaestudio.com
Este documento es copia de su original. Su utilización total o parcial, así como cualquier reproducción o cesión a terceros, requerirá la previa autorización expresa, quedando en todo caso prohibida cualquier modificación unilateral del mismo.



EQUIPO REDACTOR
TERRITORIO
ARQUITECTURA
MEDIO
AMBIENTE
TAMA
ESTUDIO
FRANCISCO J. ÁVILA FERNÁNDEZ
ARQUITECTO COL. 6322



SECCIÓN CENSAL 0301403035

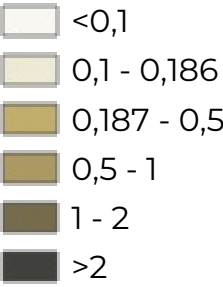
UNIDAD FUNCIONAL: CAROLINAS-EL PLA
BARRIO: CAROLINAS ALTAS

HABITANTES: 1.416

PLAZAS DE USO TURÍSTICO

Hoteles	0
Bloques-Apartamentos	0
Viviendas de uso turístico	18
Albergues	0

PLAZAS TURÍSTICAS POR HABITANTE



ÍNDICE DE PLAZAS TURÍSTICAS POR HABITANTE: 0,013

MODIFICACIÓN PUNTUAL Nº 52 DEL PGMO1987 SOBRE LA NUEVA REGULACIÓN DE LOS USOS DE ALOJAMIENTO TURÍSTICO EN LA CIUDAD DE ALICANTE

UBICACIÓN
ALICANTE
PROMOTOR
AYUNTAMIENTO DE ALICANTE- CONCEJALÍA DE URBANISMO

FECHA
DICIEMBRE 2025
ESCALA
VARIAS

SCR: ETRS89 UTM 30N



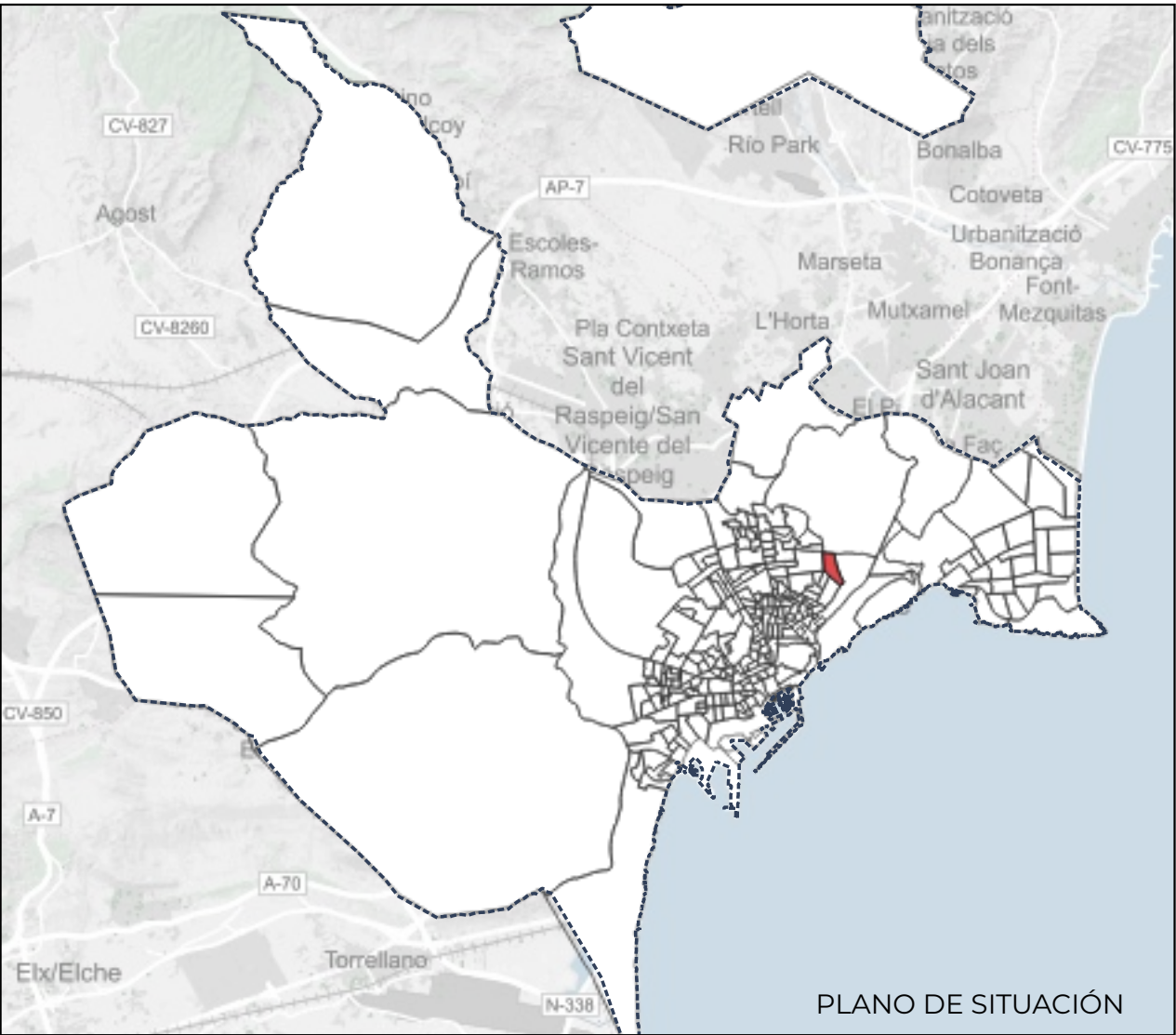
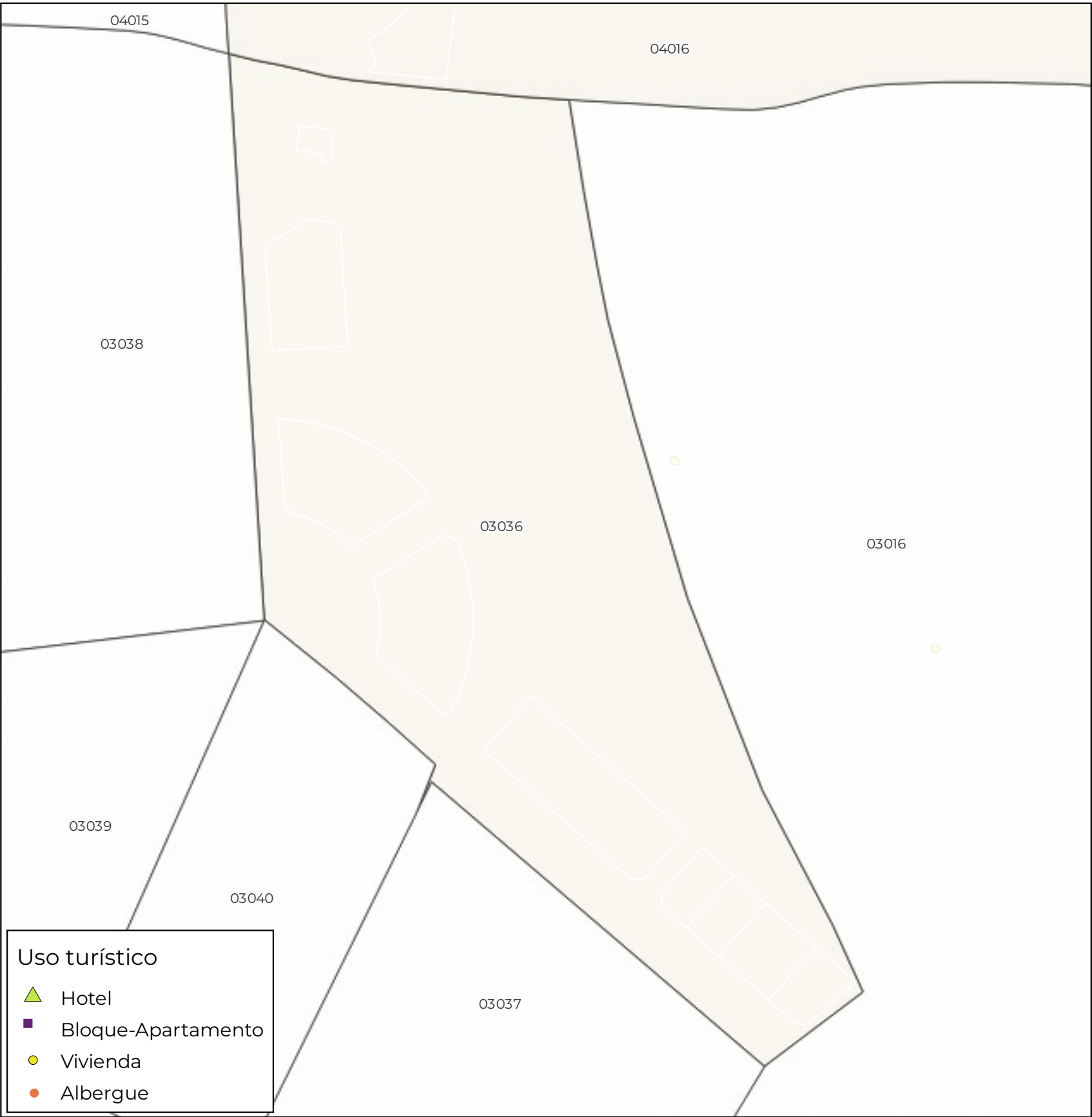
FASE DE PROYECTO
VERSIÓN EXPOSICIÓN AL PÚBLICO

PLANO
ÍNDICE DE PLAZAS TURÍSTICAS
SECCIÓN CENSAL 0301403035

TAMA ESTUDIO SLP_CALLE DEL CONDE DE ALTEA, 22_2º_5_46005_VALENCIA_Tel.960 043 395_e_mail_info@tamaestudio.com



EQUIPO REDACTOR
TERRITORIO
ARQUITECTURA
MEDIO
AMBIENTE
TAMA
ESTUDIO
FRANCISCO J. ÁVILA FERNÁNDEZ
ARQUITECTO COL. 6322



SECCIÓN CENSAL 0301403036

UNIDAD FUNCIONAL: GARBINET
BARRIO: GARBINET

HABITANTES: 1.711

PLAZAS DE USO TURÍSTICO

Hoteles	0
Bloques-Apartamentos	0
Viviendas de uso turístico	0
Albergues	0

PLAZAS TURÍSTICAS POR HABITANTE

<0,1
0,1 - 0,186
0,187 - 0,5
0,5 - 1
1 - 2
>2

ÍNDICE DE PLAZAS TURÍSTICAS POR HABITANTE: 0,000

MODIFICACIÓN PUNTUAL Nº 52 DEL PGMO1987 SOBRE LA NUEVA REGULACIÓN DE LOS USOS DE ALOJAMIENTO TURÍSTICO EN LA CIUDAD DE ALICANTE

UBICACIÓN
ALICANTE
PROMOTOR
AYUNTAMIENTO DE ALICANTE- CONCEJALÍA DE URBANISMO

FECHA
DICIEMBRE 2025
ESCALA
VARIAS

SCR: ETRS89 UTM 30N



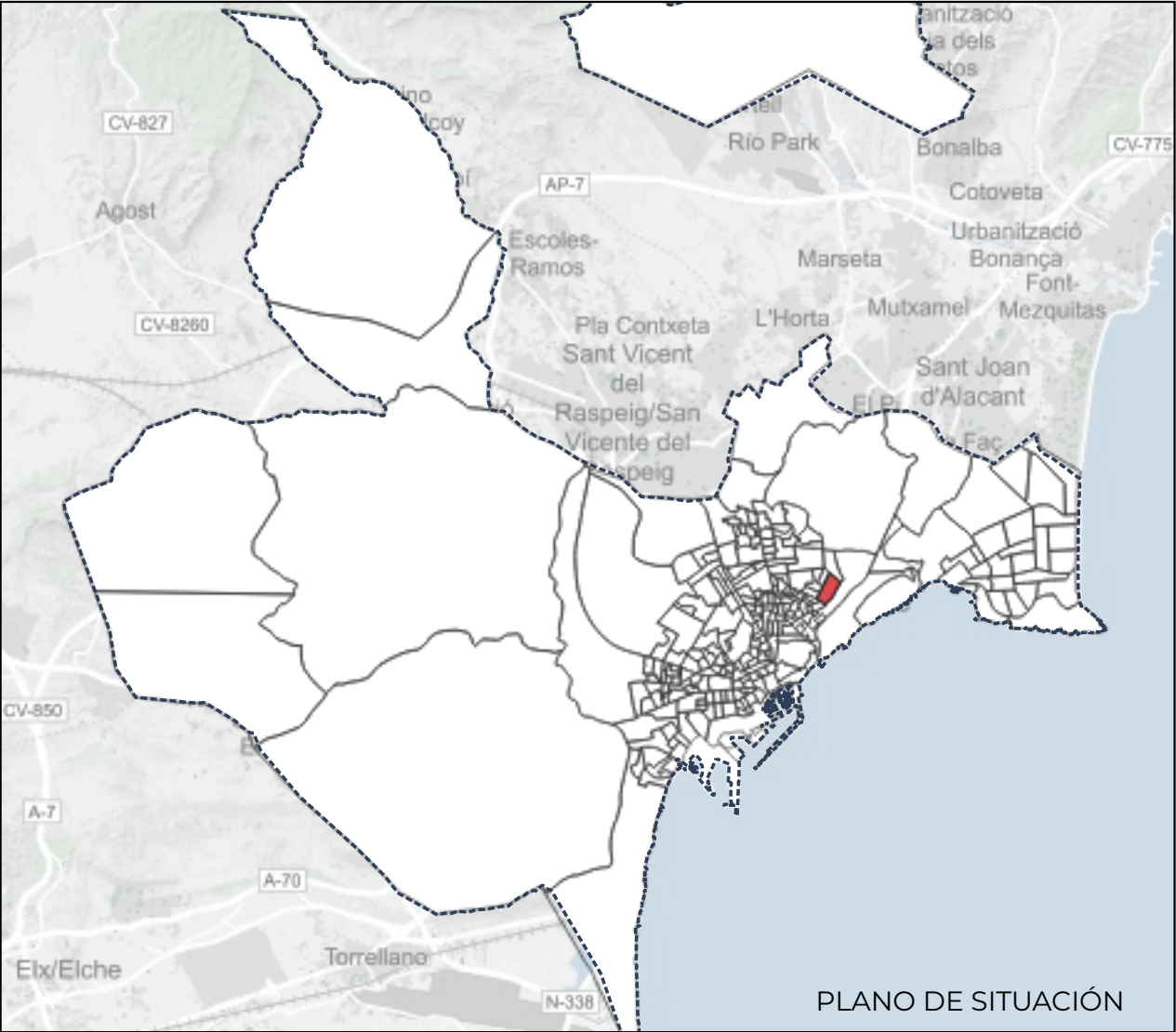
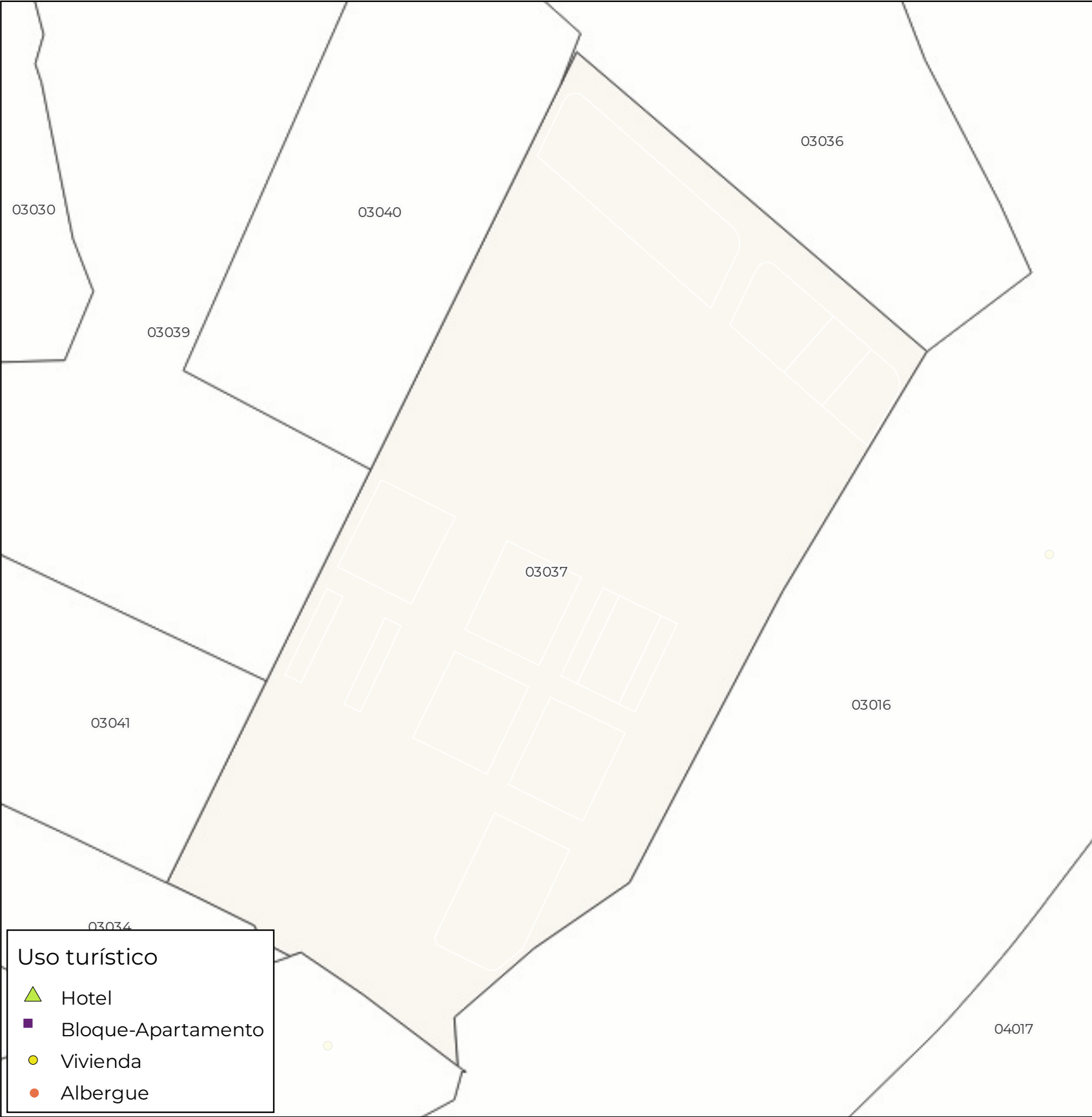
FASE DE PROYECTO
VERSIÓN EXPOSICIÓN AL PÚBLICO

PLANO
ÍNDICE DE PLAZAS TURÍSTICAS
SECCIÓN CENSAL 0301403036

TAMA ESTUDIO SLP_CALLE DEL CONDE DE ALTEA, 22_2º_5_46005_VALENCIA_Tel.960 043 395_e_mail_info@tamaestudio.com
Este documento es copia de su original. Su utilización total o parcial, así como cualquier reproducción o cesión a terceros, requerirá la previa autorización expresa, quedando en todo caso prohibida cualquier modificación unilateral del mismo.



EQUIPO REDACTOR
TERRITORIO
ARQUITECTURA
MEDIO
AMBIENTE
TAMA
ESTUDIO
FRANCISCO J. ÁVILA FERNÁNDEZ
ARQUITECTO COL. 6322



SECCIÓN CENSAL 0301403037

UNIDAD FUNCIONAL: GARBINET
BARRIO: GARBINET

HABITANTES: 2.300

PLAZAS DE USO TURÍSTICO

Hoteles	0
Bloques-Apartamentos	0
Viviendas de uso turístico	0
Albergues	0

PLAZAS TURÍSTICAS POR HABITANTE

<0,1
0,1 - 0,186
0,187 - 0,5
0,5 - 1
1 - 2
>2

ÍNDICE DE PLAZAS TURÍSTICAS POR HABITANTE: 0,000

MODIFICACIÓN PUNTUAL Nº 52 DEL PGMO1987 SOBRE LA NUEVA REGULACIÓN DE LOS USOS DE ALOJAMIENTO TURÍSTICO EN LA CIUDAD DE ALICANTE

UBICACIÓN
ALICANTE
PROMOTOR
AYUNTAMIENTO DE ALICANTE- CONCEJALÍA DE URBANISMO

FECHA
DICIEMBRE 2025
ESCALA
VARIAS

SCR: ETRS89 UTM 30N



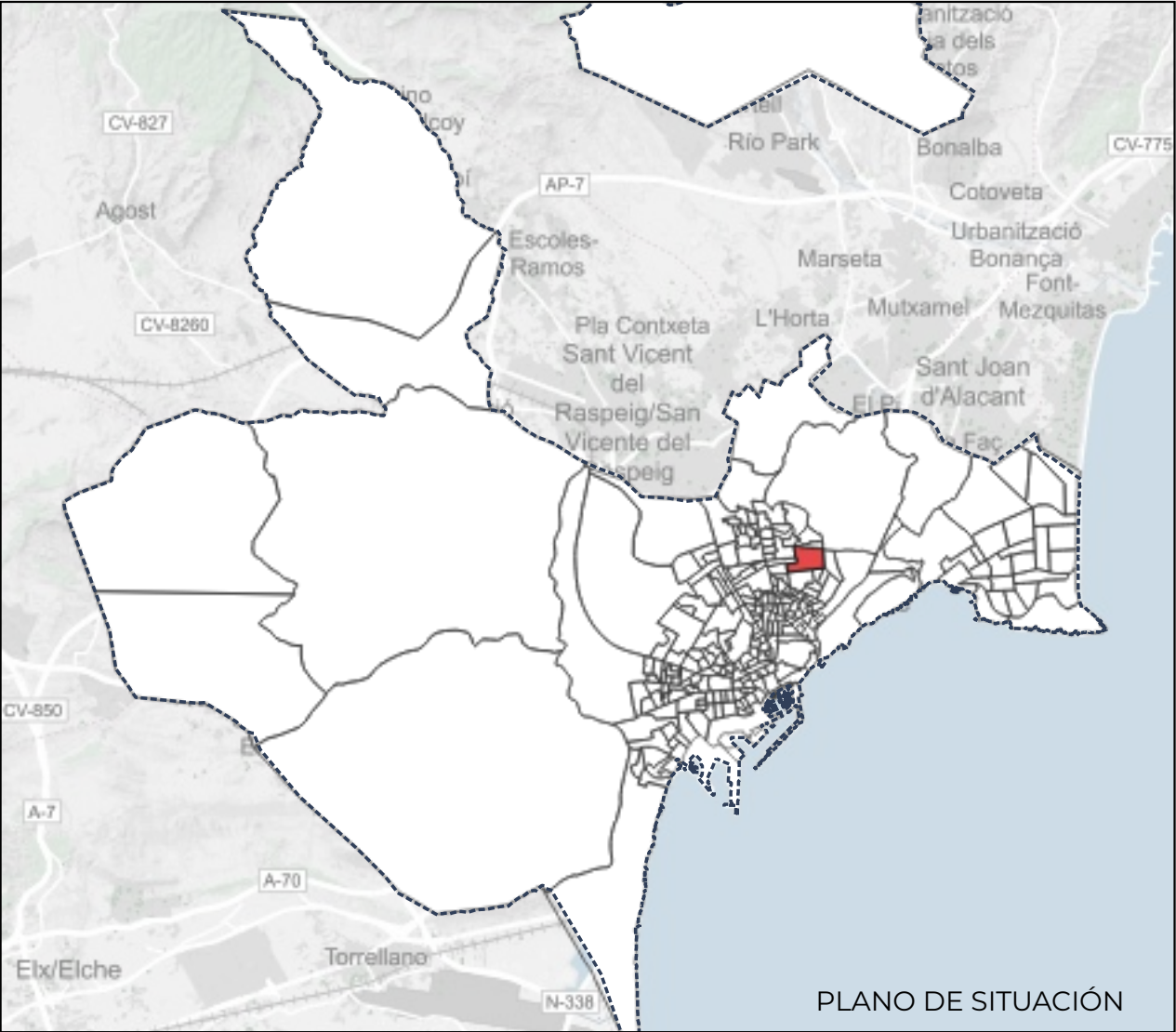
FASE DE PROYECTO
VERSIÓN EXPOSICIÓN AL PÚBLICO

PLANO
ÍNDICE DE PLAZAS TURÍSTICAS
SECCIÓN CENSAL 0301403037

TAMA ESTUDIO SLP_CALLE DEL CONDE DE ALTEA, 22_2º_5_46005_VALENCIA_Tel.960 043 395_e_mail_info@tamaestudio.com
Este documento es copia de su original. Su utilización total o parcial, así como cualquier reproducción o cesión a terceros, requerirá la previa autorización expresa, quedando en todo caso prohibida cualquier modificación unilateral del mismo.



EQUIPO REDACTOR
**TERRITORIO
ARQUITECTURA
MEDIO
AMBIENTE
TAMA
ESTUDIO**
FRANCISCO J. ÁVILA FERNÁNDEZ
ARQUITECTO COL. 6322



SECCIÓN CENSAL 0301403038

UNIDAD FUNCIONAL: JUAN XXIII-COLONIA REQUENA
BARRIO: GARBINET

HABITANTES: 2.662

PLAZAS DE USO TURÍSTICO

Hoteles	0
Bloques-Apartamentos	0
Viviendas de uso turístico	0
Albergues	0

PLAZAS TURÍSTICAS POR HABITANTE

<0,1
0,1 - 0,186
0,187 - 0,5
0,5 - 1
1 - 2
>2

ÍNDICE DE PLAZAS TURÍSTICAS POR HABITANTE: 0,000

MODIFICACIÓN PUNTUAL Nº 52 DEL PGMO1987 SOBRE LA NUEVA REGULACIÓN DE LOS USOS DE ALOJAMIENTO TURÍSTICO EN LA CIUDAD DE ALICANTE

UBICACIÓN
ALICANTE
PROMOTOR
AYUNTAMIENTO DE ALICANTE- CONCEJALÍA DE URBANISMO

FECHA
DICIEMBRE 2025
ESCALA
VARIAS

SCR: ETRS89 UTM 30N



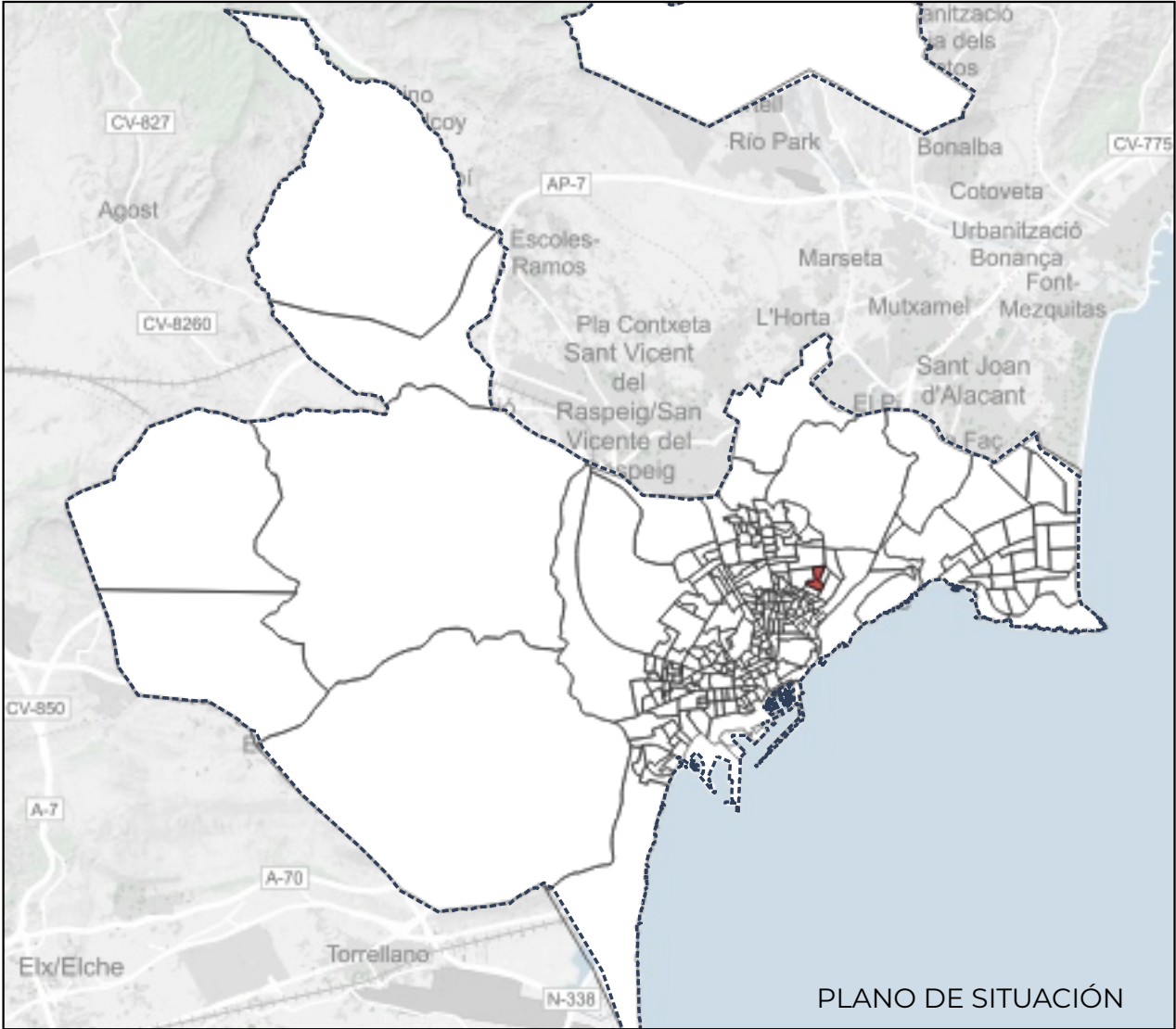
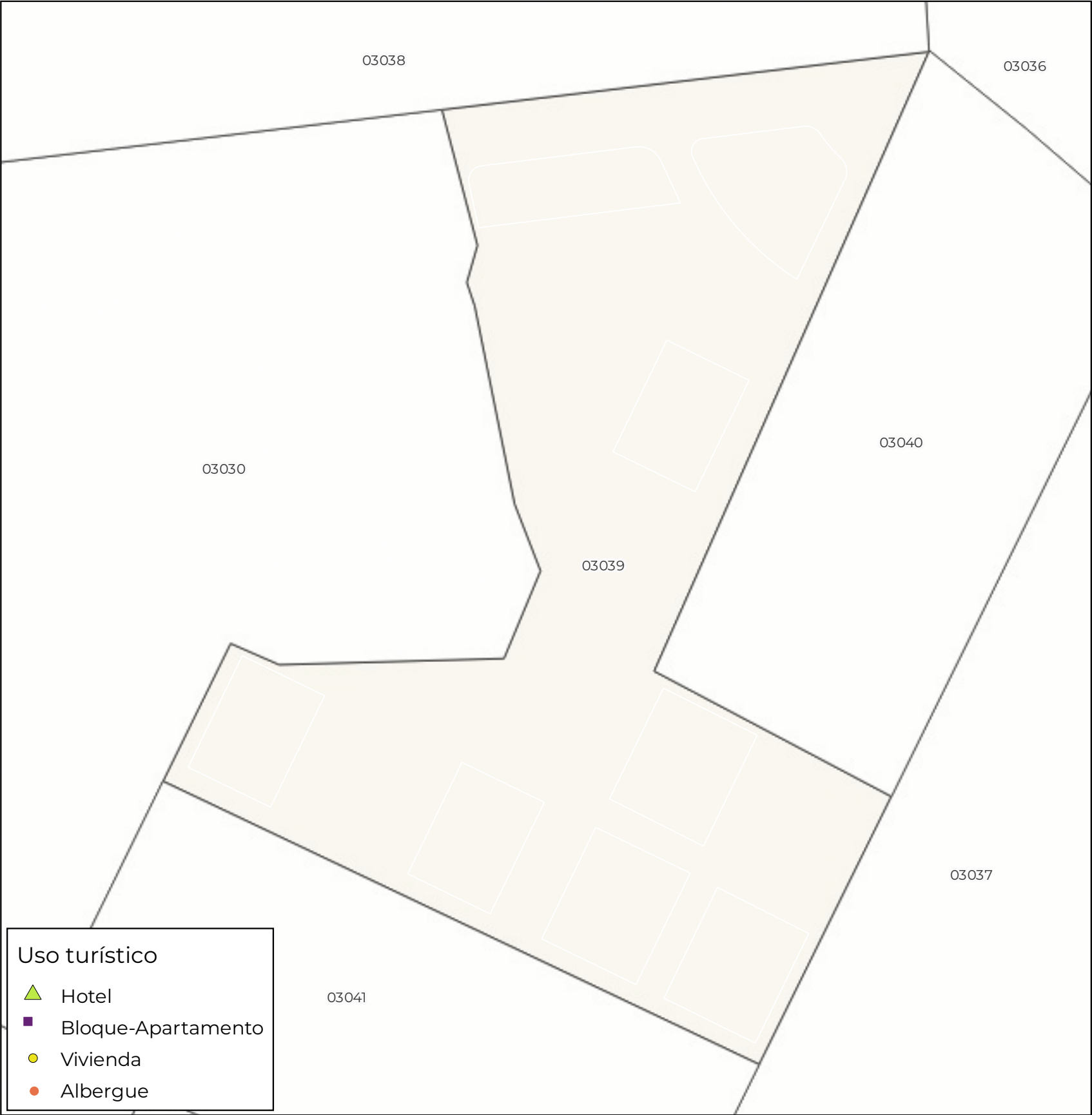
FASE DE PROYECTO
VERSIÓN EXPOSICIÓN AL PÚBLICO

PLANO
ÍNDICE DE PLAZAS TURÍSTICAS
SECCIÓN CENSAL 0301403038

TAMA ESTUDIO SLP_CALLE DEL CONDE DE ALTEA, 22_2º_5_46005_VALENCIA_Tel.960 043 395_e_mail_info@tamaestudio.com



EQUIPO REDACTOR
TERRITORIO
ARQUITECTURA
MEDIO
AMBIENTE
TAMA
ESTUDIO
FRANCISCO J. ÁVILA FERNÁNDEZ
ARQUITECTO COL. 6322



SECCIÓN CENSAL 0301403039

UNIDAD FUNCIONAL: GARBINET
BARRIO: GARBINET

HABITANTES: 1.818

PLAZAS DE USO TURÍSTICO

Hoteles	0
Bloques-Apartamentos	0
Viviendas de uso turístico	0
Albergues	0

PLAZAS TURÍSTICAS POR HABITANTE

<0,1
0,1 - 0,186
0,187 - 0,5
0,5 - 1
1 - 2
>2

ÍNDICE DE PLAZAS TURÍSTICAS POR HABITANTE: 0,000

MODIFICACIÓN PUNTUAL Nº 52 DEL PGMO1987 SOBRE LA NUEVA REGULACIÓN DE LOS USOS DE ALOJAMIENTO TURÍSTICO EN LA CIUDAD DE ALICANTE

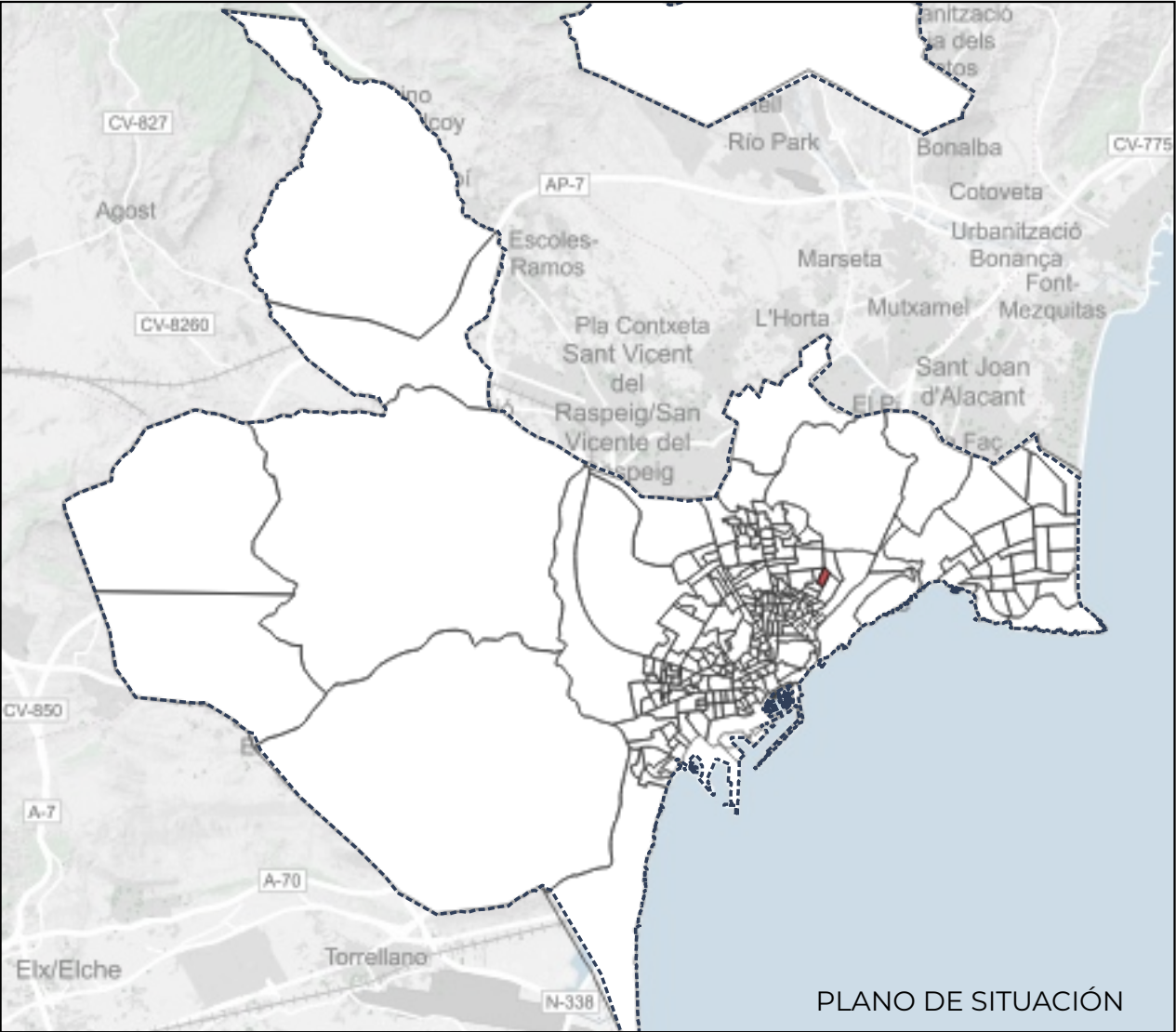
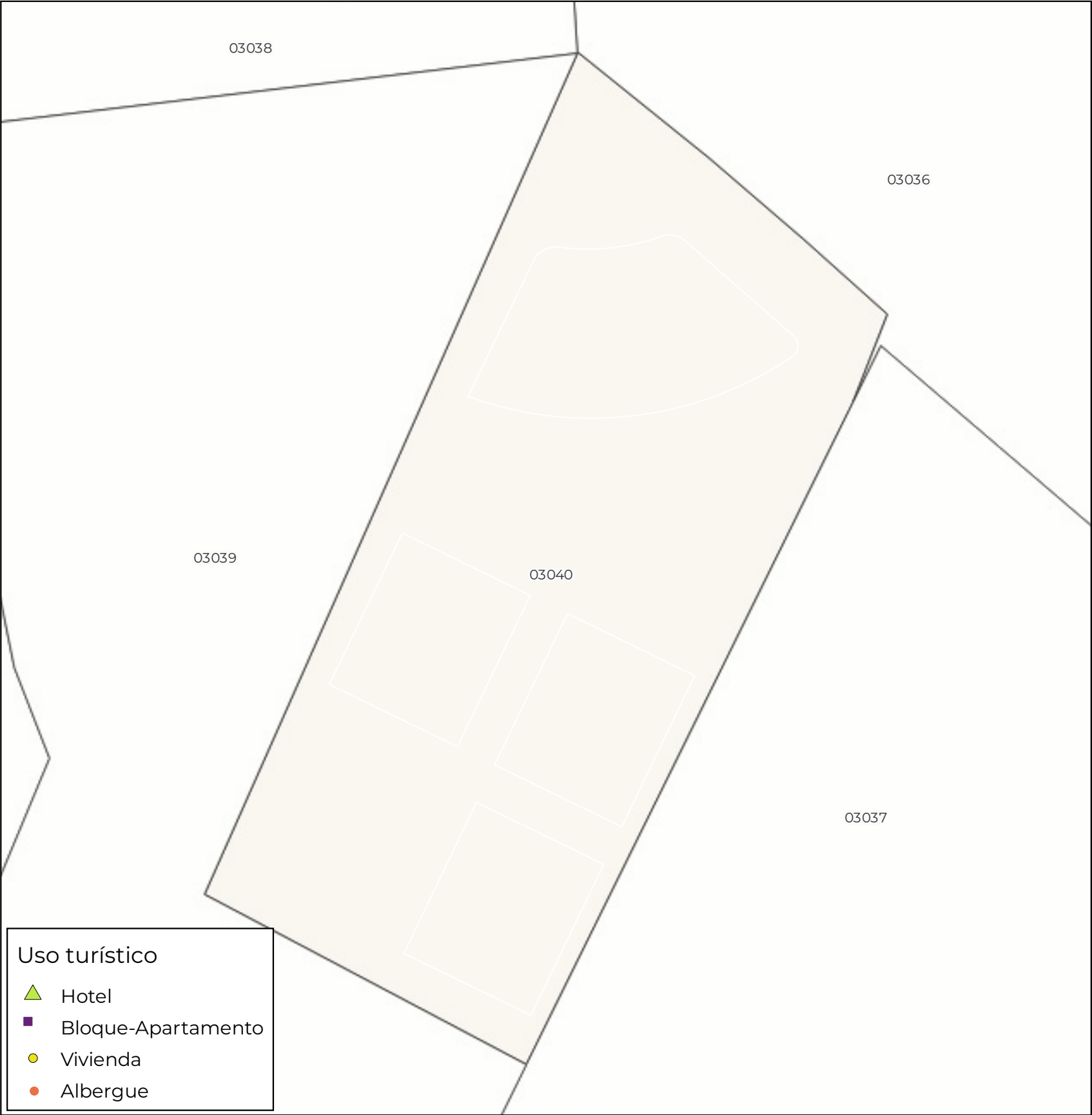
UBICACIÓN	FECHA
ALICANTE	DICIEMBRE 2025
PROMOTOR	ESCALA
AYUNTAMIENTO DE ALICANTE- CONCEJALÍA DE URBANISMO	VARIAS

FASE DE PROYECTO
VERSIÓN EXPOSICIÓN AL PÚBLICO

PLANO
ÍNDICE DE PLAZAS TURÍSTICAS
SECCIÓN CENSAL 0301403039



EQUIPO REDACTOR
TERRITORIO
ARQUITECTURA
MEDIO
AMBIENTE
TAMA
ESTUDIO
FRANCISCO J. ÁVILA FERNÁNDEZ
ARQUITECTO COL. 6322



SECCIÓN CENSAL 0301403040

UNIDAD FUNCIONAL: GARBINET
BARRIO: GARBINET

HABITANTES: 1.093

PLAZAS DE USO TURÍSTICO

Hoteles	0
Bloques-Apartamentos	0
Viviendas de uso turístico	0
Albergues	0

PLAZAS TURÍSTICAS POR HABITANTE

<0,1
0,1 - 0,186
0,187 - 0,5
0,5 - 1
1 - 2
>2

ÍNDICE DE PLAZAS TURÍSTICAS POR HABITANTE: 0,000

MODIFICACIÓN PUNTUAL Nº 52 DEL PGMO1987 SOBRE LA NUEVA REGULACIÓN DE LOS USOS DE ALOJAMIENTO TURÍSTICO EN LA CIUDAD DE ALICANTE

UBICACIÓN
ALICANTE
PROMOTOR
AYUNTAMIENTO DE ALICANTE- CONCEJALÍA DE URBANISMO

FECHA
DICIEMBRE 2025
ESCALA
VARIAS

SCR: ETRS89 UTM 30N



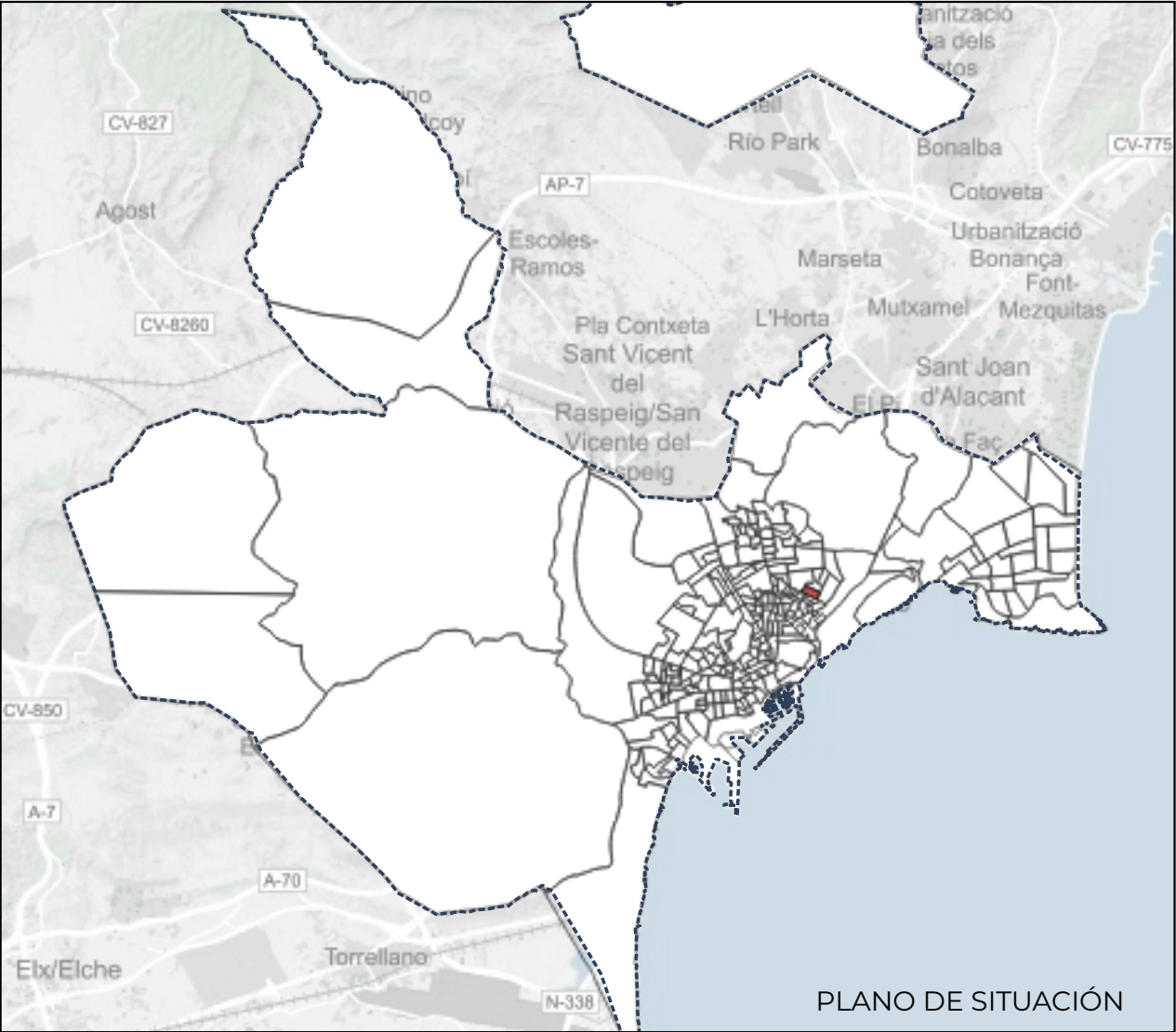
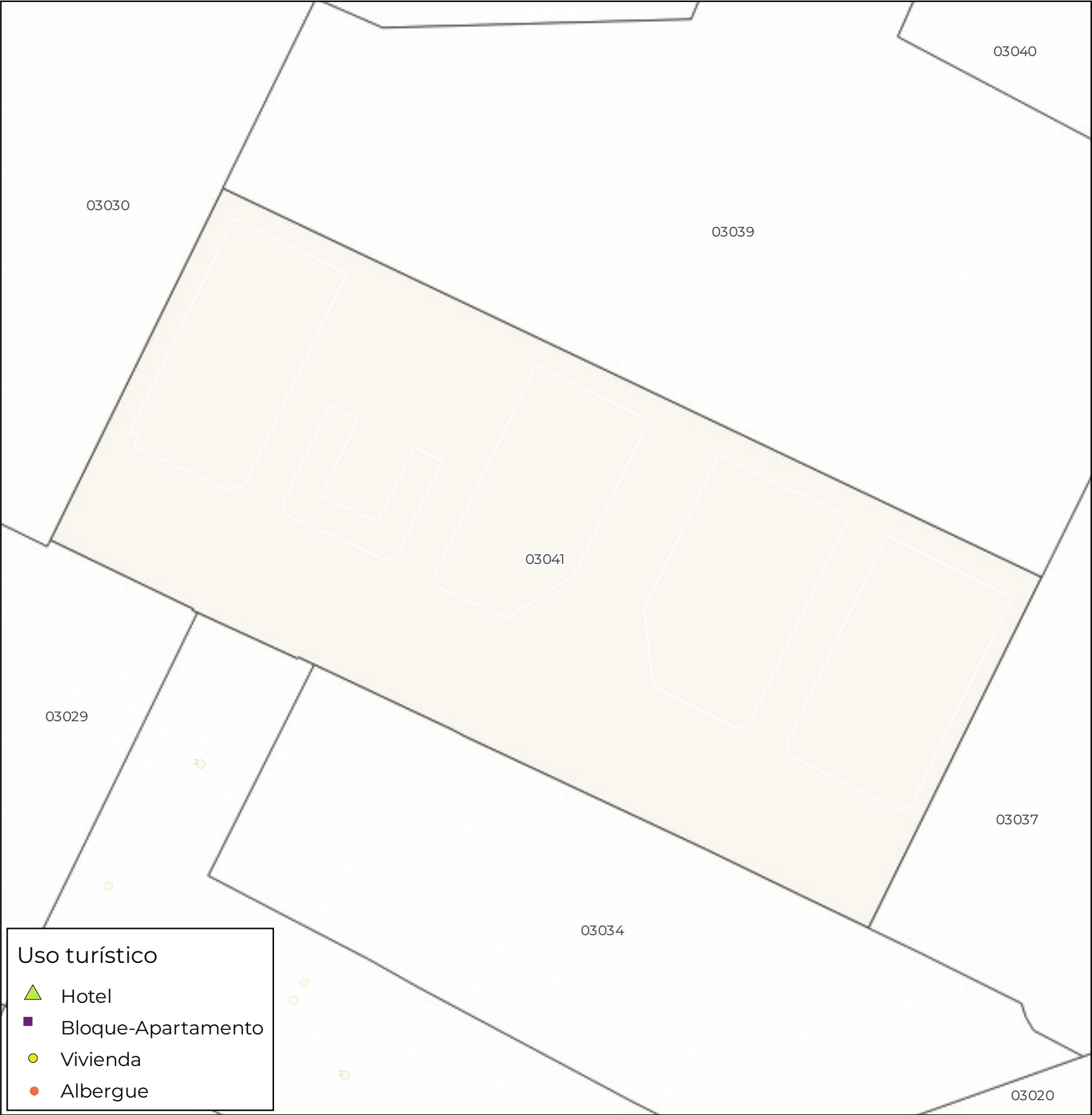
FASE DE PROYECTO
VERSIÓN EXPOSICIÓN AL PÚBLICO

PLANO
ÍNDICE DE PLAZAS TURÍSTICAS
SECCIÓN CENSAL 0301403040

TAMA ESTUDIO SLP_CALLE DEL CONDE DE ALTEA, 22_2º_5_46005_VALENCIA_Tel.960 043 395_e_mail_info@tamaestudio.com
Este documento es copia de su original. Su utilización total o parcial, así como cualquier reproducción o cesión a terceros, requerirá la previa autorización expresa, quedando en todo caso prohibida cualquier modificación unilateral del mismo.



EQUIPO REDACTOR
TERRITORIO
ARQUITECTURA
MEDIO
AMBIENTE
TAMA
ESTUDIO
FRANCISCO J. ÁVILA FERNÁNDEZ
ARQUITECTO COL. 6322



SECCIÓN CENSAL 0301403041

UNIDAD FUNCIONAL: GARBINET
BARRIO: GARBINET

HABITANTES: 1.239

PLAZAS DE USO TURÍSTICO

Hoteles	0
Bloques-Apartamentos	0
Viviendas de uso turístico	0
Albergues	0

PLAZAS TURÍSTICAS POR HABITANTE

<0,1
0,1 - 0,186
0,187 - 0,5
0,5 - 1
1 - 2
>2

ÍNDICE DE PLAZAS TURÍSTICAS POR HABITANTE: 0,000

MODIFICACIÓN PUNTUAL Nº 52 DEL PGMO1987 SOBRE LA NUEVA REGULACIÓN DE LOS USOS DE ALOJAMIENTO TURÍSTICO EN LA CIUDAD DE ALICANTE

UBICACIÓN
ALICANTE
PROMOTOR
AYUNTAMIENTO DE ALICANTE- CONCEJALÍA DE URBANISMO

FECHA
DICIEMBRE 2025
ESCALA
VARIAS

SCR: ETRS89 UTM 30N



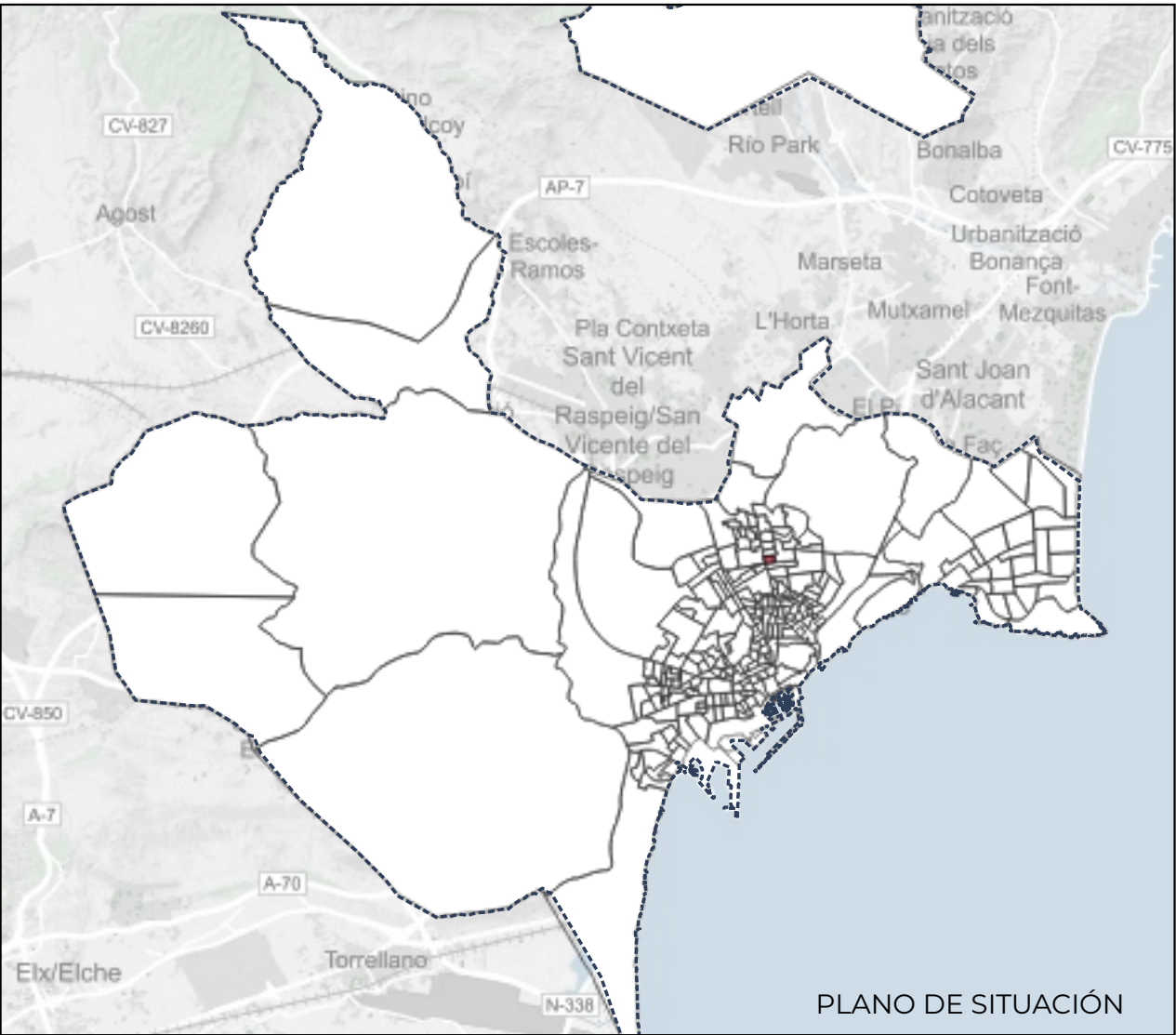
FASE DE PROYECTO
VERSIÓN EXPOSICIÓN AL PÚBLICO

PLANO
ÍNDICE DE PLAZAS TURÍSTICAS
SECCIÓN CENSAL 0301403041

TAMA ESTUDIO SLP_CALLE DEL CONDE DE ALTEA, 22_2º_5_46005_VALENCIA_Tel.960 043 395_e_mail_info@tamaestudio.com



EQUIPO REDACTOR
TERRITORIO
ARQUITECTURA
MEDIO
AMBIENTE
TAMA
ESTUDIO
FRANCISCO J. ÁVILA FERNÁNDEZ
ARQUITECTO COL. 6322



SECCIÓN CENSAL 0301404001

UNIDAD FUNCIONAL: JUAN XXIII-COLONIA REQUENA
BARRIO: VIRGEN DEL CARMEN

HABITANTES: 949

PLAZAS DE USO TURÍSTICO

Hoteles	0
Bloques-Apartamentos	0
Viviendas de uso turístico	0
Albergues	0

PLAZAS TURÍSTICAS POR HABITANTE

<0,1
0,1 - 0,186
0,187 - 0,5
0,5 - 1
1 - 2
>2

ÍNDICE DE PLAZAS TURÍSTICAS POR HABITANTE: 0,000

MODIFICACIÓN PUNTUAL Nº 52 DEL PGMO1987 SOBRE LA NUEVA REGULACIÓN DE LOS USOS DE ALOJAMIENTO TURÍSTICO EN LA CIUDAD DE ALICANTE

UBICACIÓN
ALICANTE
PROMOTOR
AYUNTAMIENTO DE ALICANTE- CONCEJALÍA DE URBANISMO

FECHA
DICIEMBRE 2025
ESCALA
VARIAS

SCR: ETRS89 UTM 30N



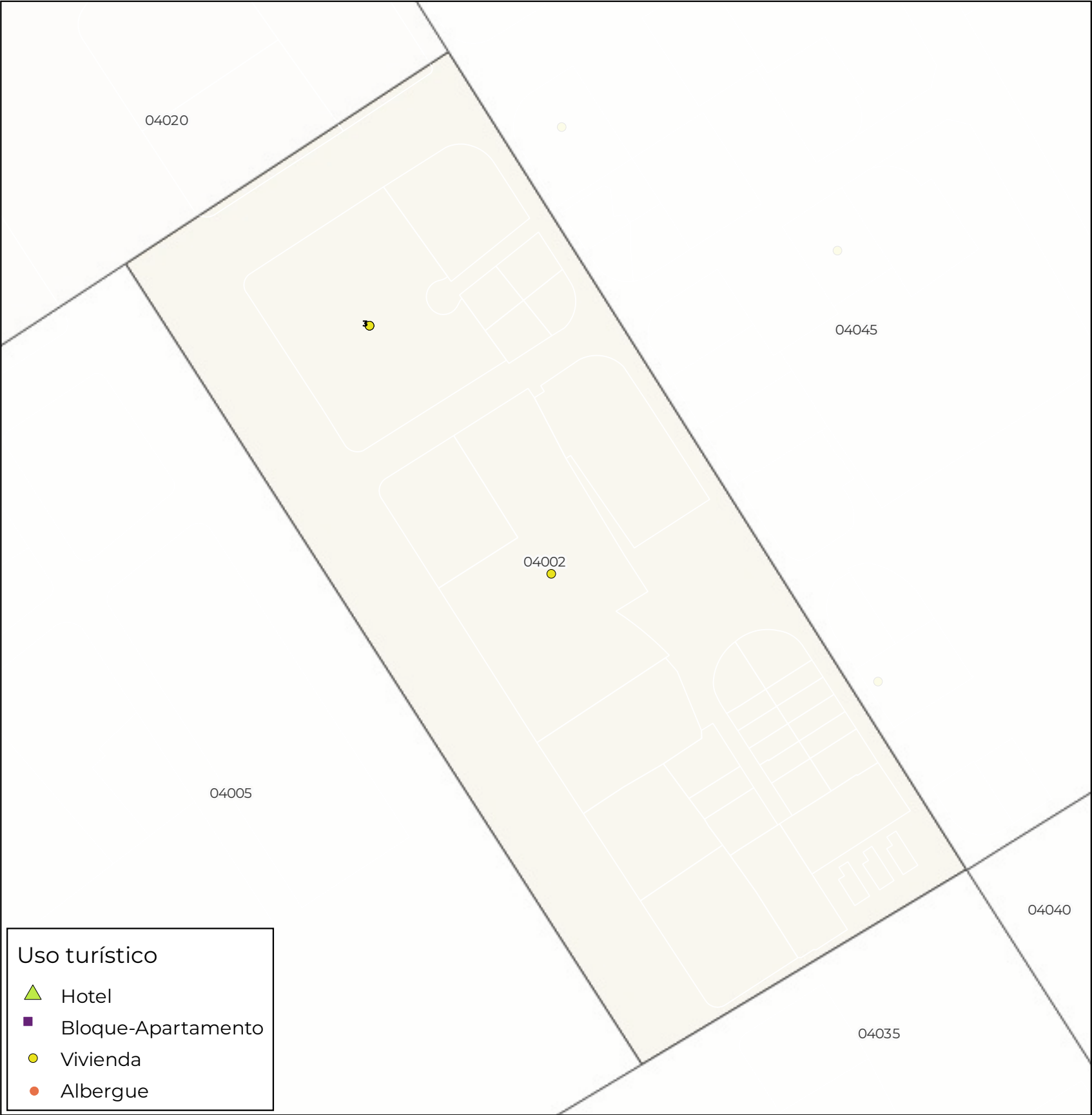
FASE DE PROYECTO
VERSIÓN EXPOSICIÓN AL PÚBLICO

PLANO
ÍNDICE DE PLAZAS TURÍSTICAS
SECCIÓN CENSAL 0301404001

TAMA ESTUDIO SLP_CALLE DEL CONDE DE ALTEA, 22_2º_5_46005_VALENCIA_Tel.960 043 395_e_mail_info@tamaestudio.com

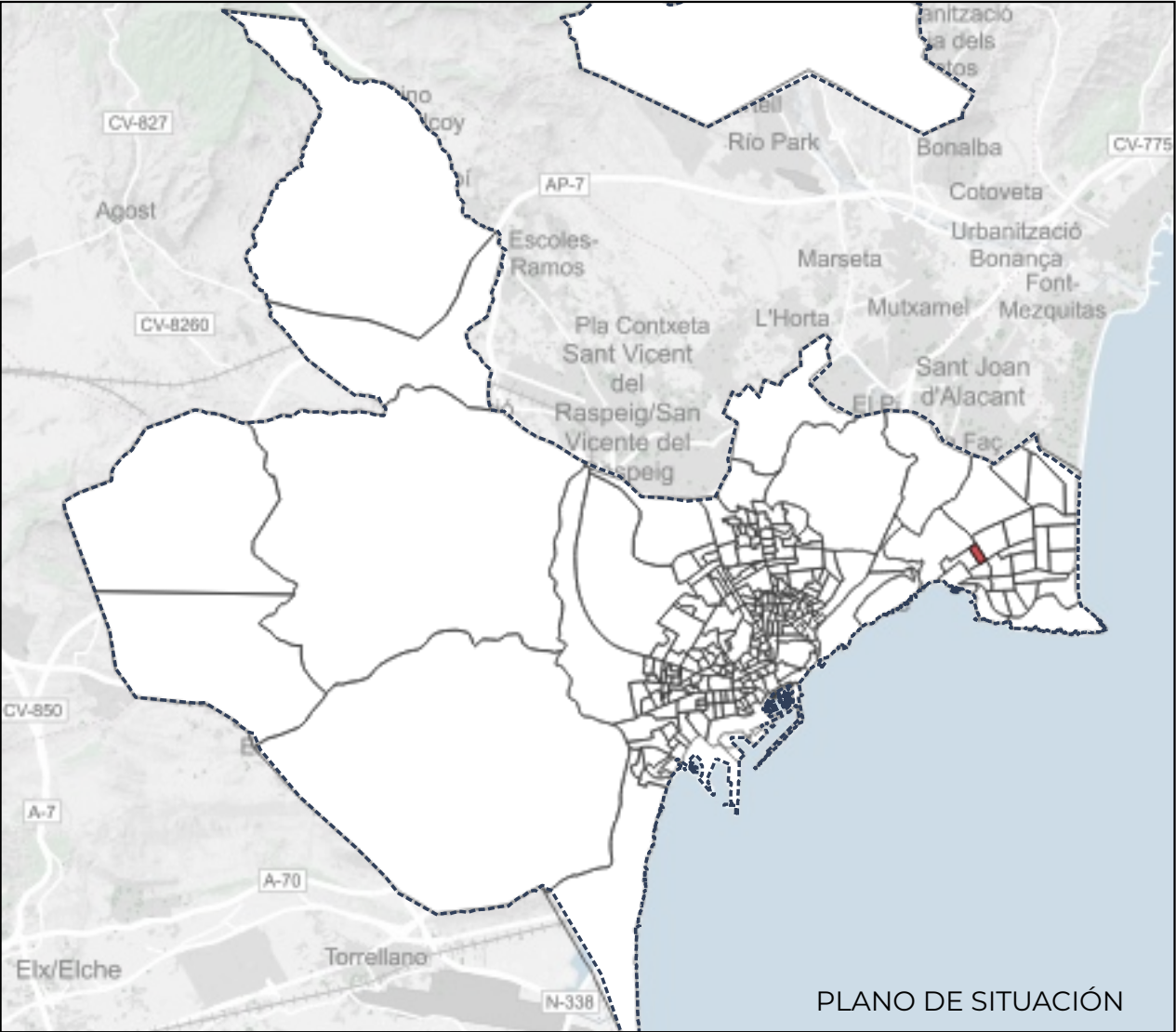


EQUIPO REDACTOR
TERRITORIO
ARQUITECTURA
MEDIO
AMBIENTE
TAMA
ESTUDIO
FRANCISCO J. ÁVILA FERNÁNDEZ
ARQUITECTO COL. 6322



Uso turístico

- Hotel
- Bloque-Apartamento
- Vivienda
- Albergue



SECCIÓN CENSAL 0301404002

UNIDAD FUNCIONAL: ALBUFERETA
BARRIO: ALBUFERETA

HABITANTES: 1.437

PLAZAS DE USO TURÍSTICO

Hoteles	0
Bloques-Apartamentos	0
Viviendas de uso turístico	22
Albergues	0

PLAZAS TURÍSTICAS POR HABITANTE

<0,1
0,1 - 0,186
0,187 - 0,5
0,5 - 1
1 - 2
>2

ÍNDICE DE PLAZAS TURÍSTICAS POR HABITANTE: 0,015

MODIFICACIÓN PUNTUAL Nº 52 DEL PGMO1987 SOBRE LA NUEVA REGULACIÓN DE LOS USOS DE ALOJAMIENTO TURÍSTICO EN LA CIUDAD DE ALICANTE

UBICACIÓN
ALICANTE
PROMOTOR
AYUNTAMIENTO DE ALICANTE- CONCEJALÍA DE URBANISMO

FECHA
DICIEMBRE 2025
ESCALA
VARIAS

SCR: ETRS89 UTM 30N



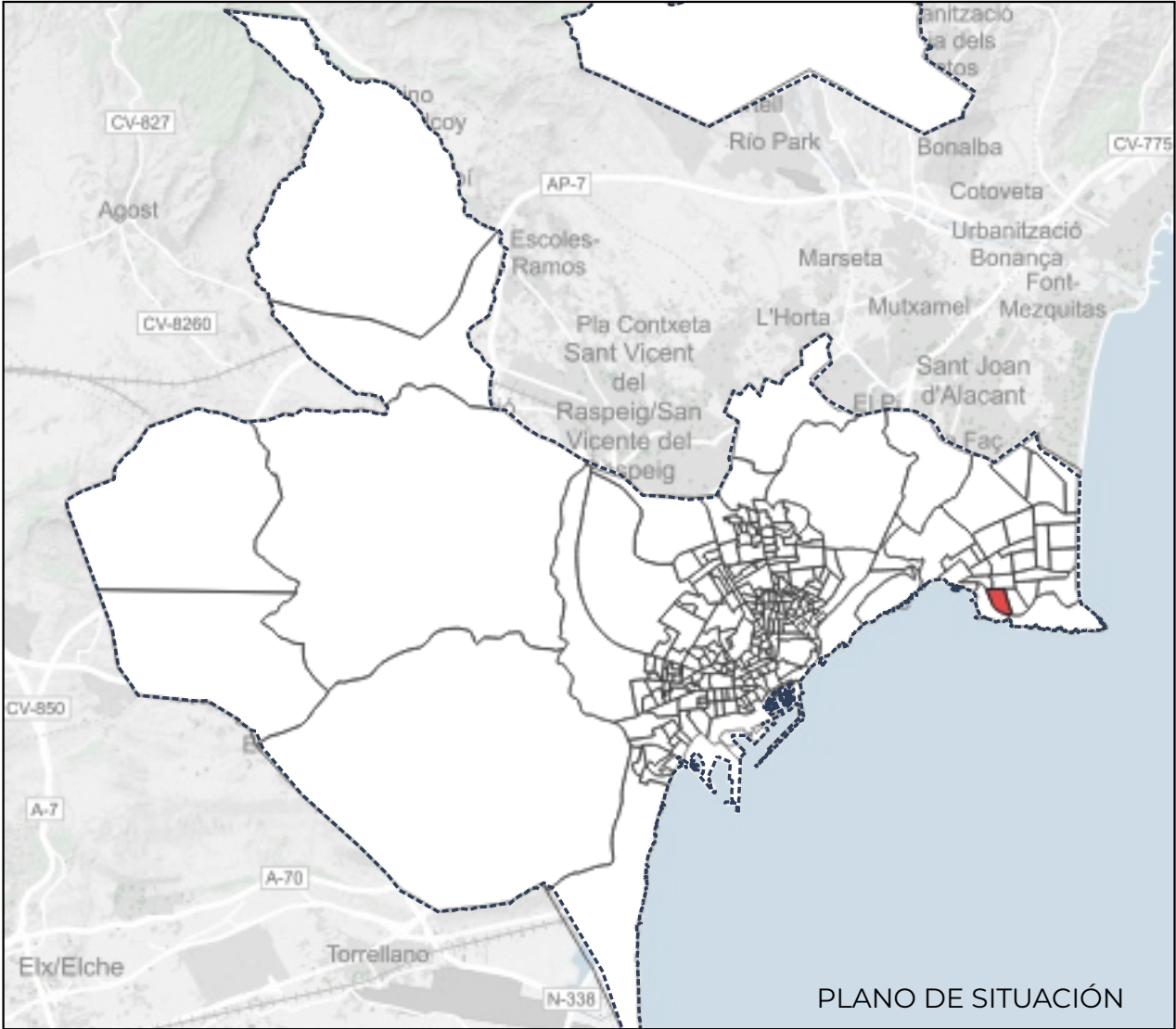
FASE DE PROYECTO
VERSIÓN EXPOSICIÓN AL PÚBLICO

PLANO
ÍNDICE DE PLAZAS TURÍSTICAS
SECCIÓN CENSAL 0301404002

TAMA ESTUDIO SLP_CALLE DEL CONDE DE ALTEA, 22_2º_5_46005_VALENCIA_Tel.960 043 395_e_mail_info@tamaestudio.com



EQUIPO REDACTOR
TERRITORIO
ARQUITECTURA
MEDIO
AMBIENTE
TAMA
ESTUDIO
FRANCISCO J. ÁVILA FERNÁNDEZ
ARQUITECTO COL. 6322



SECCIÓN CENSAL 0301404003

UNIDAD FUNCIONAL: CABO DE LA HUERTA
BARRIO: CABO DE LA HUERTA

HABITANTES: 1.252

PLAZAS DE USO TURÍSTICO

Hoteles	0
Bloques-Apartamentos	0
Viviendas de uso turístico	52
Albergues	0

PLAZAS TURÍSTICAS POR HABITANTE

<0,1
0,1 - 0,186
0,187 - 0,5
0,5 - 1
1 - 2
>2

ÍNDICE DE PLAZAS TURÍSTICAS POR HABITANTE: 0,042

MODIFICACIÓN PUNTUAL Nº 52 DEL PGMO1987 SOBRE LA NUEVA REGULACIÓN DE LOS USOS DE ALOJAMIENTO TURÍSTICO EN LA CIUDAD DE ALICANTE

UBICACIÓN
ALICANTE
PROMOTOR
AYUNTAMIENTO DE ALICANTE- CONCEJALÍA DE URBANISMO

FECHA
DICIEMBRE 2025
ESCALA
VARIAS

SCR: ETRS89 UTM 30N



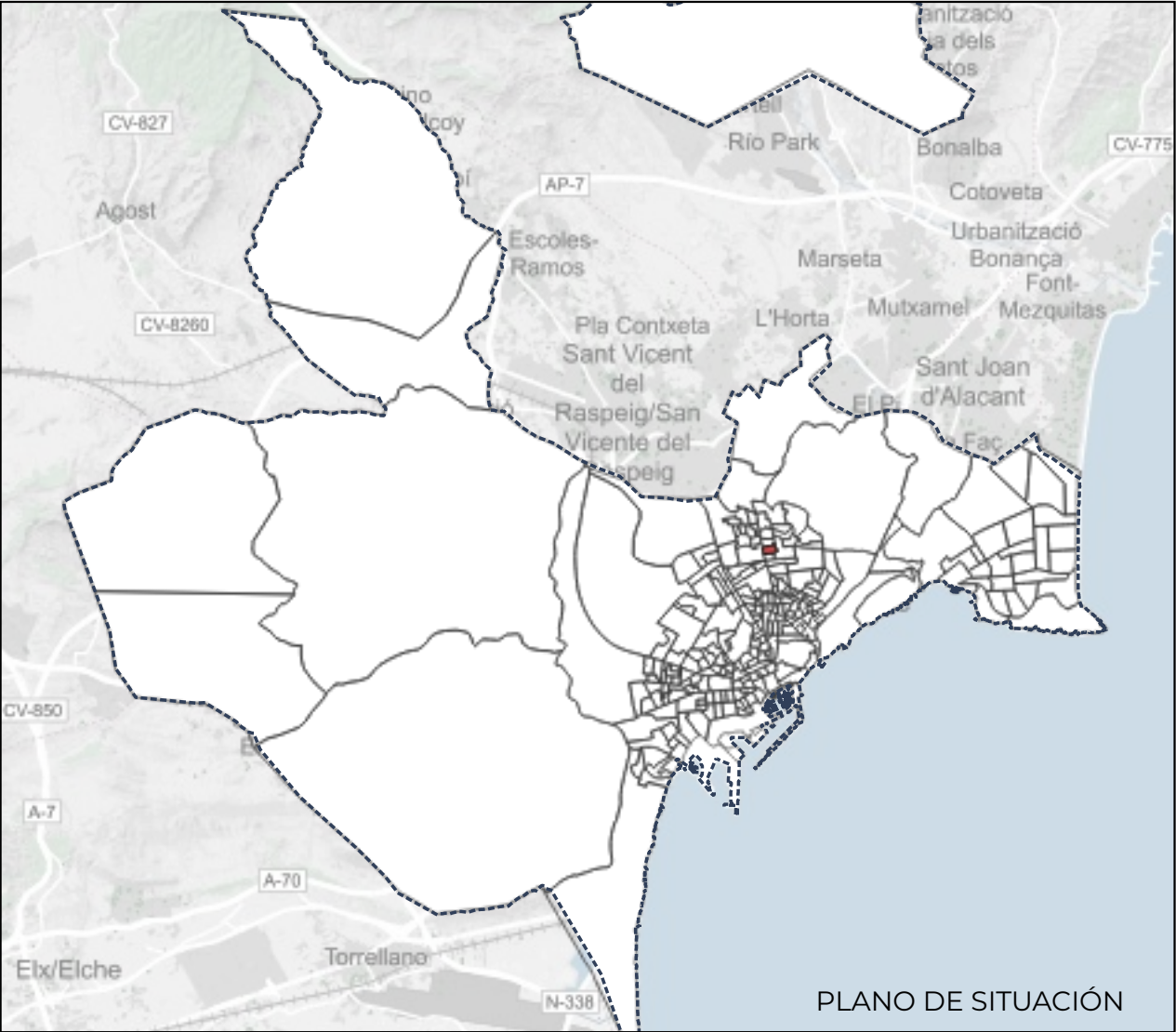
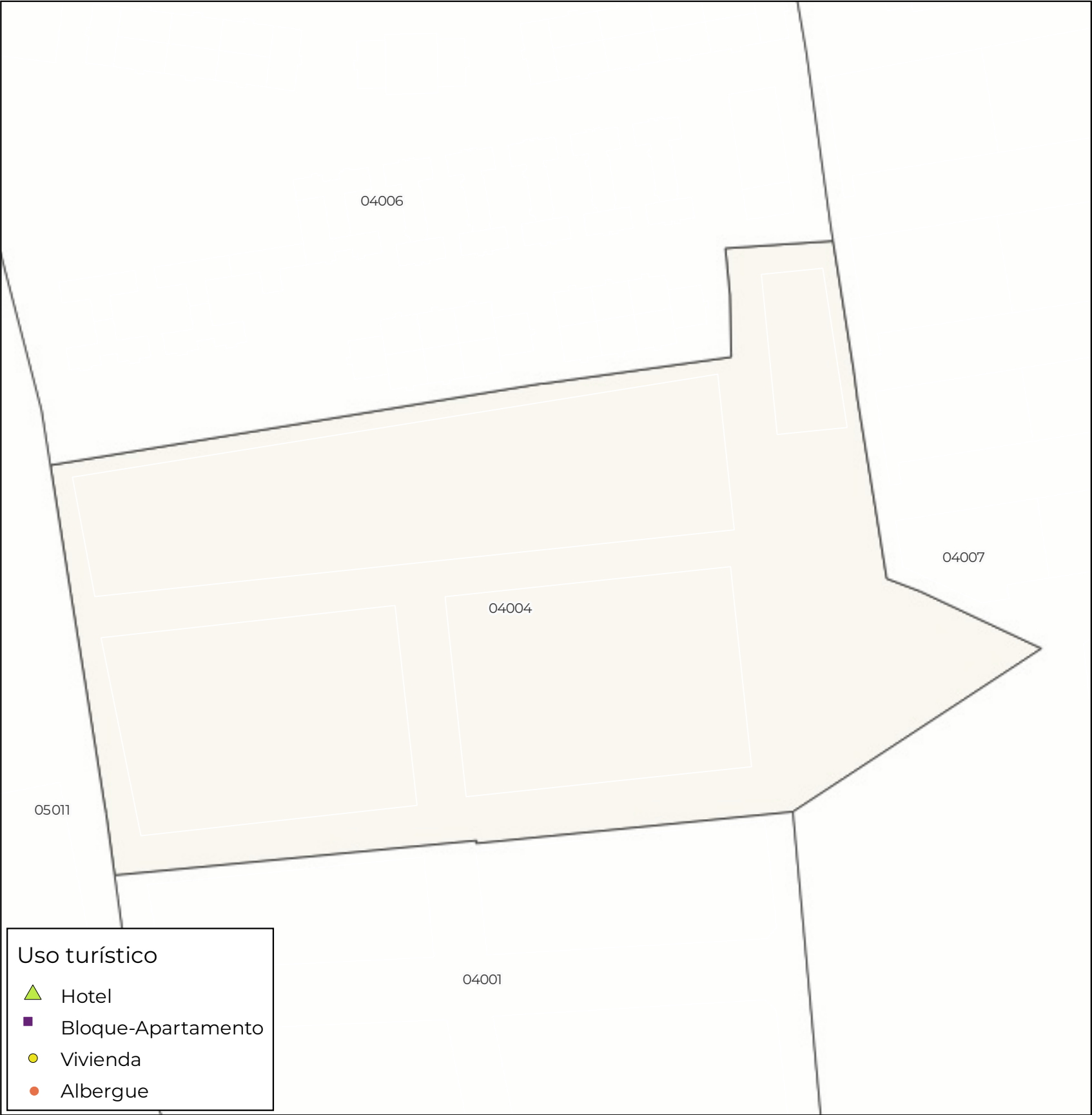
FASE DE PROYECTO
VERSIÓN EXPOSICIÓN AL PÚBLICO

PLANO
ÍNDICE DE PLAZAS TURÍSTICAS
SECCIÓN CENSAL 0301404003

TAMA ESTUDIO SLP_CALLE DEL CONDE DE ALTEA, 22_2º_5_46005_VALENCIA_Tel.960 043 395_e_mail_info@tamaestudio.com
Este documento es copia de su original. Su utilización total o parcial, así como cualquier reproducción o cesión a terceros, requerirá la previa autorización expresa, quedando en todo caso prohibida cualquier modificación unilateral del mismo.



EQUIPO REDACTOR
TERRITORIO
ARQUITECTURA
MEDIO
AMBIENTE
TAMA
ESTUDIO
FRANCISCO J. ÁVILA FERNÁNDEZ
ARQUITECTO COL. 6322



SECCIÓN CENSAL 0301404004

UNIDAD FUNCIONAL: JUAN XXIII-COLONIA REQUENA
BARRIO: VIRGEN DEL CARMEN

HABITANTES: 1.252

PLAZAS DE USO TURÍSTICO

Hoteles	0
Bloques-Apartamentos	0
Viviendas de uso turístico	0
Albergues	0

PLAZAS TURÍSTICAS POR HABITANTE

<0,1
0,1 - 0,186
0,187 - 0,5
0,5 - 1
1 - 2
>2

ÍNDICE DE PLAZAS TURÍSTICAS POR HABITANTE: 0,000

MODIFICACIÓN PUNTUAL Nº 52 DEL PGMO1987 SOBRE LA NUEVA REGULACIÓN DE LOS USOS DE ALOJAMIENTO TURÍSTICO EN LA CIUDAD DE ALICANTE

UBICACIÓN
ALICANTE
PROMOTOR
AYUNTAMIENTO DE ALICANTE- CONCEJALÍA DE URBANISMO

FECHA
DICIEMBRE 2025
ESCALA
VARIAS

SCR: ETRS89 UTM 30N



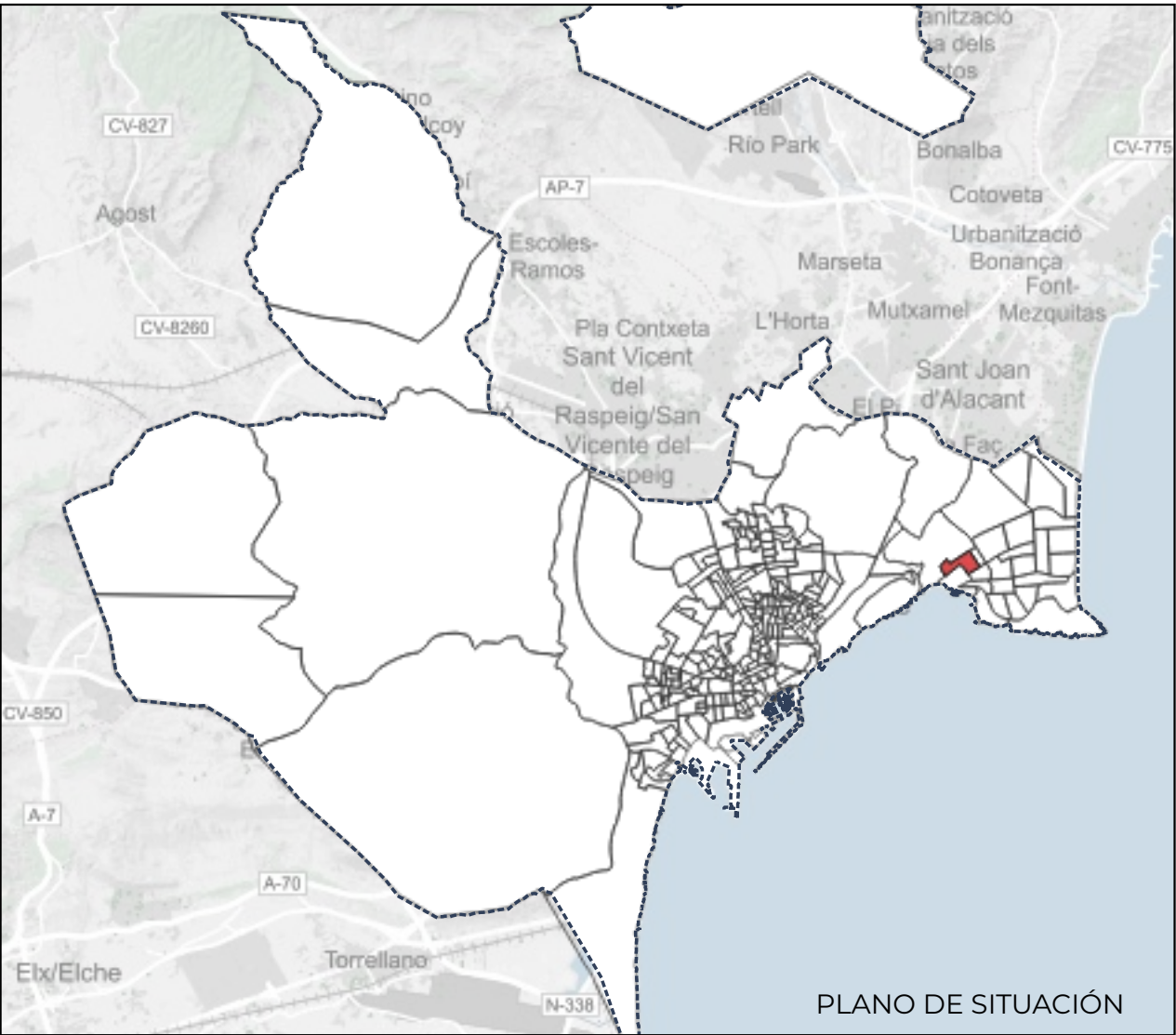
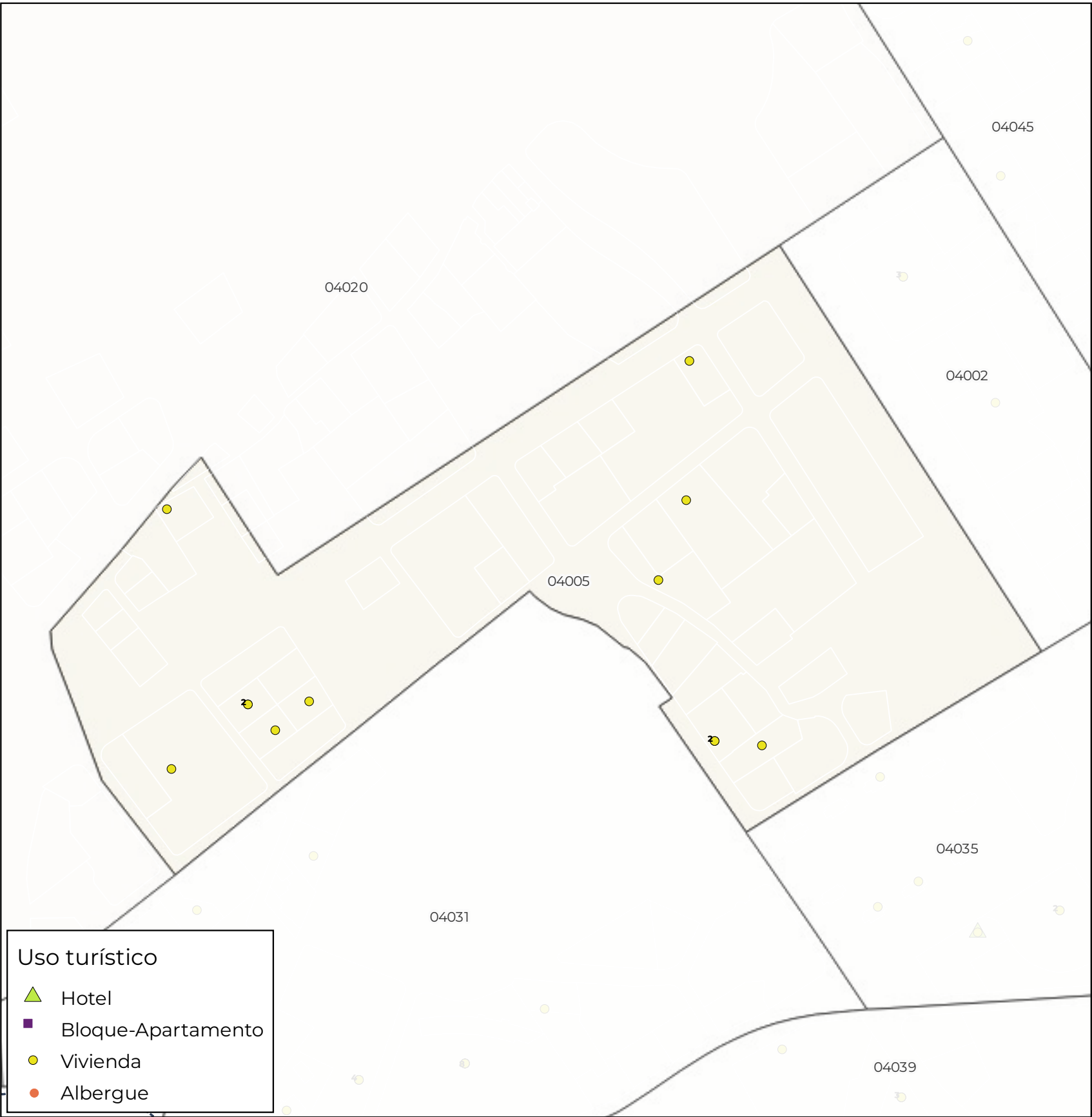
FASE DE PROYECTO
VERSIÓN EXPOSICIÓN AL PÚBLICO

PLANO
ÍNDICE DE PLAZAS TURÍSTICAS
SECCIÓN CENSAL 0301404004

TAMA ESTUDIO SLP_CALLE DEL CONDE DE ALTEA, 22_2º_5_46005_VALENCIA_Tel.960 043 395_e_mail_info@tamaestudio.com



EQUIPO REDACTOR
TERRITORIO
ARQUITECTURA
MEDIO
AMBIENTE
TAMA
ESTUDIO
FRANCISCO J. ÁVILA FERNÁNDEZ
ARQUITECTO COL. 6322



SECCIÓN CENSAL 0301404005

UNIDAD FUNCIONAL: ALBUFERETA
BARRIO: ALBUFERETA

HABITANTES: 2.140

PLAZAS DE USO TURÍSTICO

Hoteles	0
Bloques-Apartamentos	0
Viviendas de uso turístico	51
Albergues	0

PLAZAS TURÍSTICAS POR HABITANTE

<0,1
0,1 - 0,186
0,187 - 0,5
0,5 - 1
1 - 2
>2

ÍNDICE DE PLAZAS TURÍSTICAS POR HABITANTE: 0,024

MODIFICACIÓN PUNTUAL Nº 52 DEL PGMO1987 SOBRE LA NUEVA REGULACIÓN DE LOS USOS DE ALOJAMIENTO TURÍSTICO EN LA CIUDAD DE ALICANTE

UBICACIÓN
ALICANTE
PROMOTOR
AYUNTAMIENTO DE ALICANTE- CONCEJALÍA DE URBANISMO

FECHA
DICIEMBRE 2025
ESCALA
VARIAS

SCR: ETRS89 UTM 30N



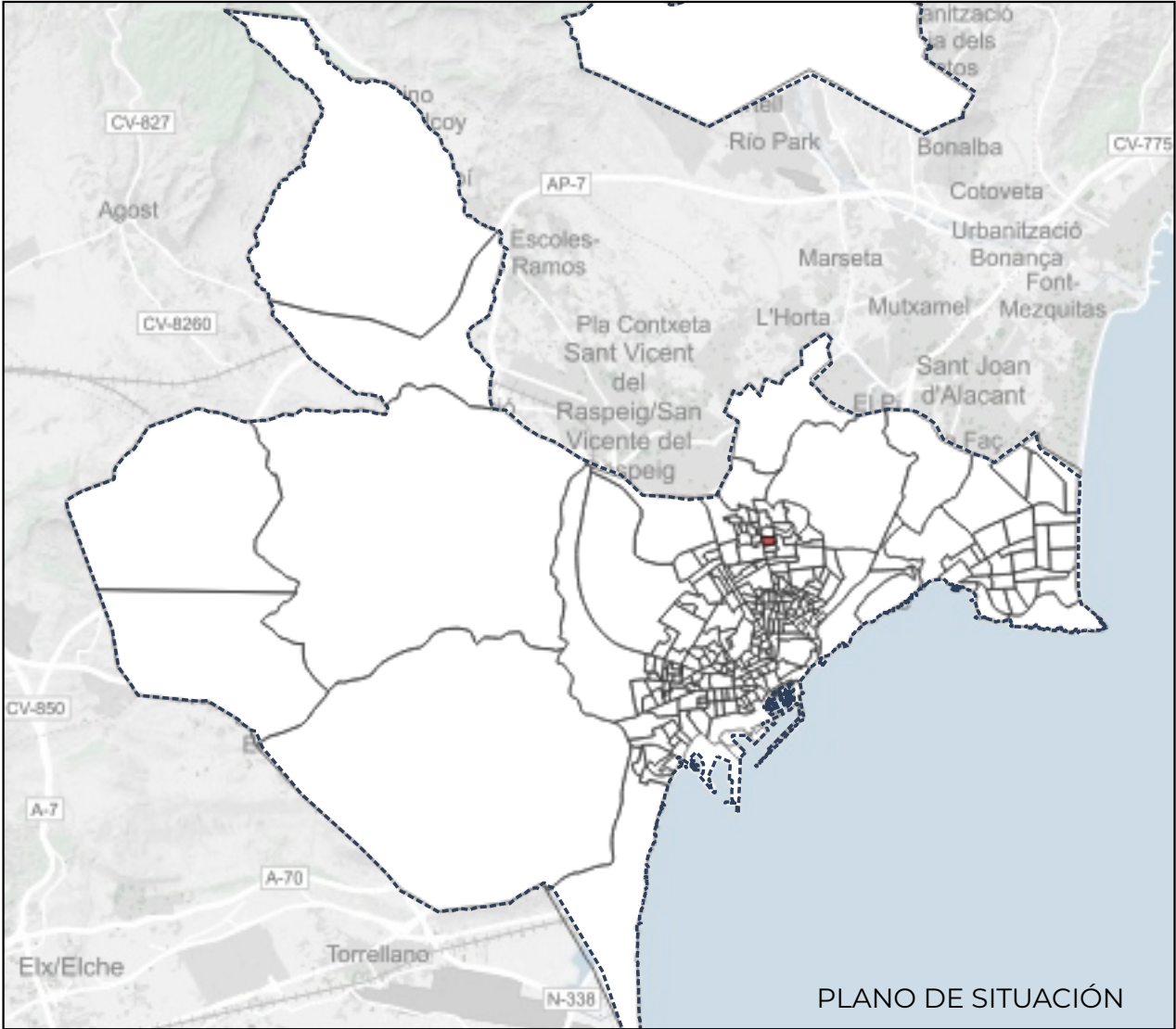
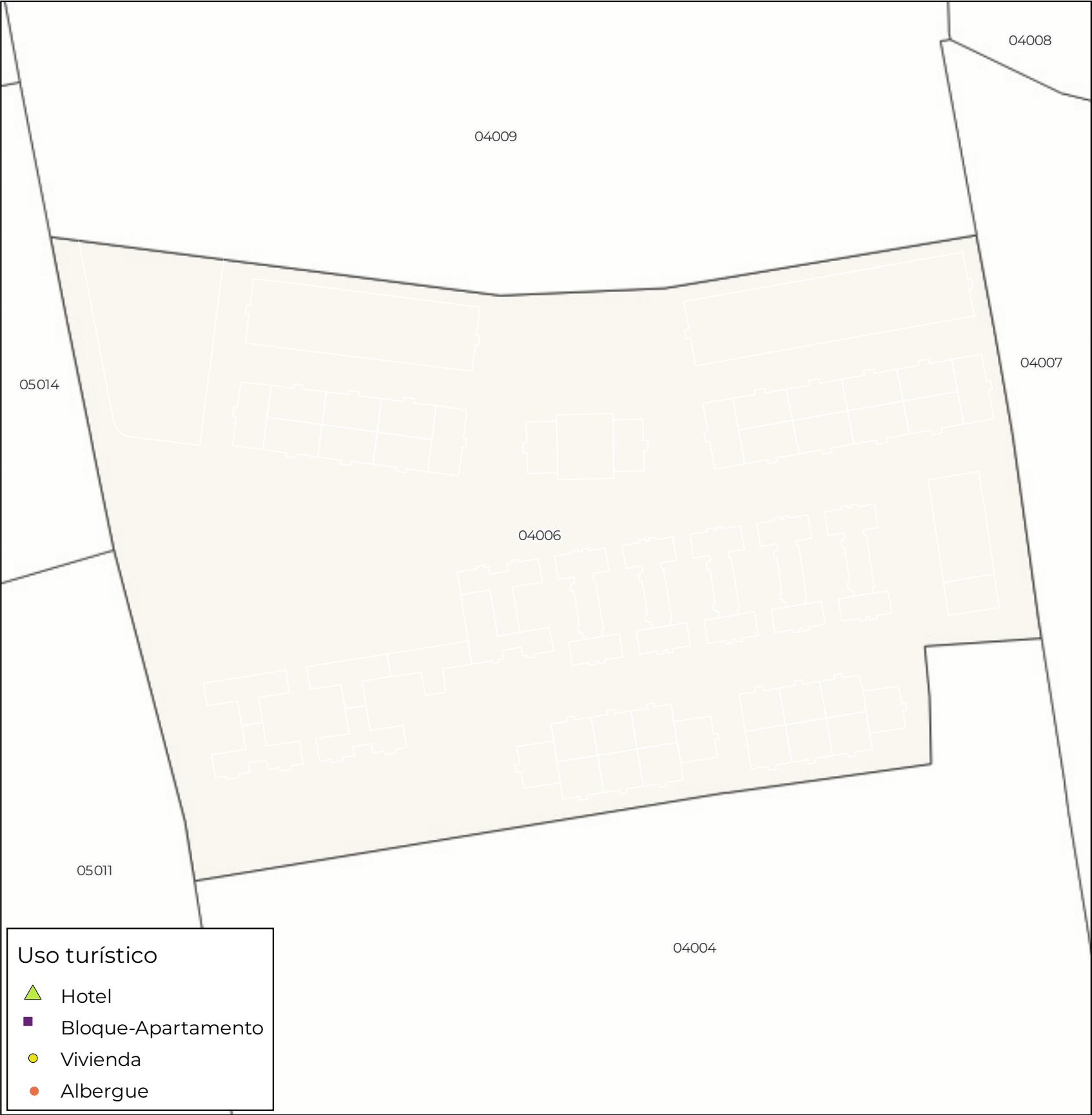
FASE DE PROYECTO
VERSIÓN EXPOSICIÓN AL PÚBLICO

PLANO
ÍNDICE DE PLAZAS TURÍSTICAS
SECCIÓN CENSAL 0301404005

TAMA ESTUDIO SLP_CALLE DEL CONDE DE ALTEA, 22_2º_5_46005_VALENCIA_Tel.960 043 395_e_mail_info@tamaestudio.com



EQUIPO REDACTOR
TERRITORIO
ARQUITECTURA
MEDIO
AMBIENTE
TAMA
ESTUDIO
FRANCISCO J. ÁVILA FERNÁNDEZ
ARQUITECTO COL. 6322



SECCIÓN CENSAL 0301404006

UNIDAD FUNCIONAL: JUAN XXIII-COLONIA REQUENA
BARRIO: VIRGEN DEL CARMEN

HABITANTES: 2.421

PLAZAS DE USO TURÍSTICO

Hoteles	0
Bloques-Apartamentos	0
Viviendas de uso turístico	0
Albergues	0

PLAZAS TURÍSTICAS POR HABITANTE

<0,1
0,1 - 0,186
0,187 - 0,5
0,5 - 1
1 - 2
>2

ÍNDICE DE PLAZAS TURÍSTICAS POR HABITANTE: 0,000

MODIFICACIÓN PUNTUAL Nº 52 DEL PGMO1987 SOBRE LA NUEVA REGULACIÓN DE LOS USOS DE ALOJAMIENTO TURÍSTICO EN LA CIUDAD DE ALICANTE

UBICACIÓN
ALICANTE
PROMOTOR
AYUNTAMIENTO DE ALICANTE- CONCEJALÍA DE URBANISMO

FECHA
DICIEMBRE 2025
ESCALA
VARIAS

SCR: ETRS89 UTM 30N



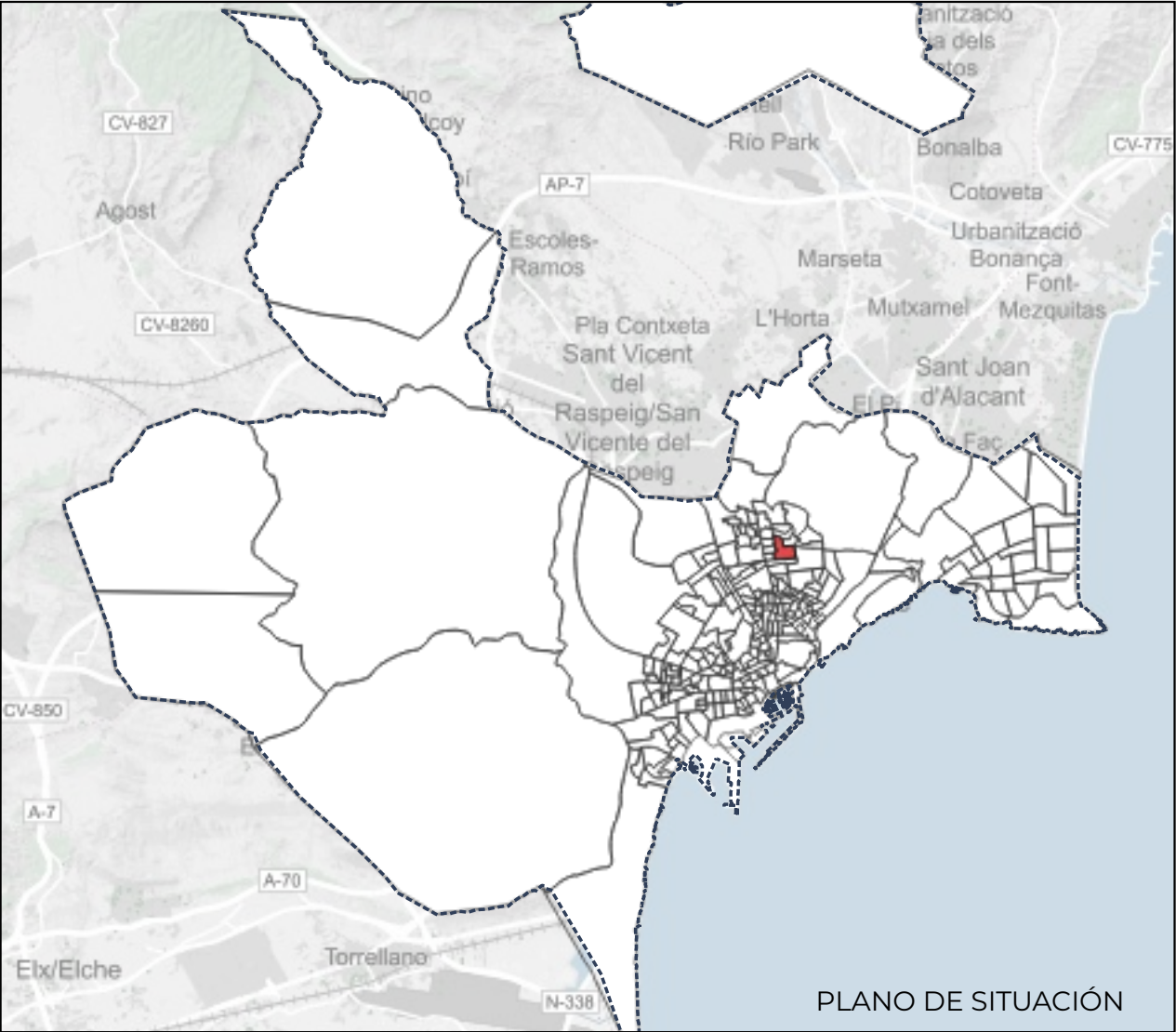
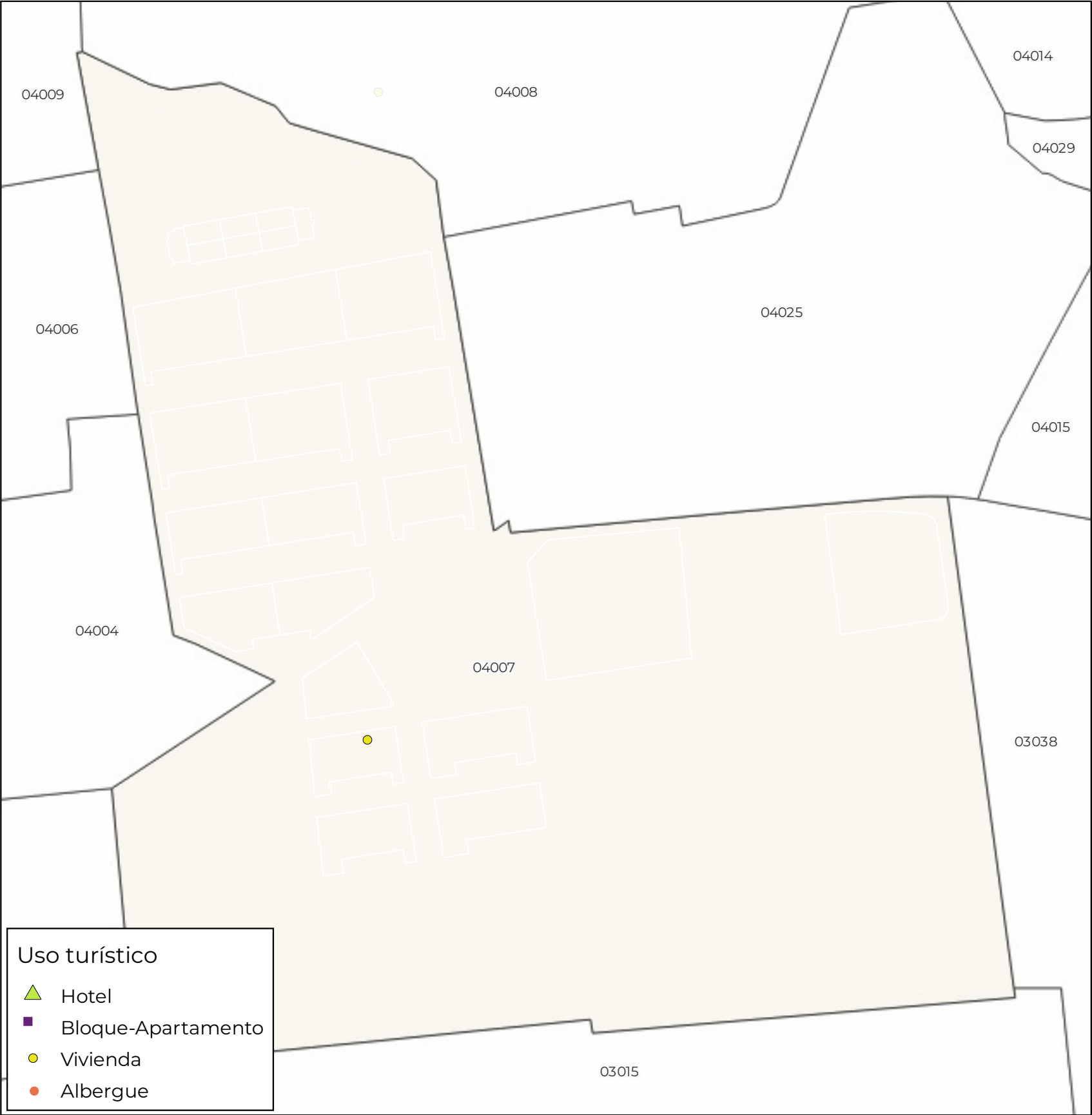
FASE DE PROYECTO
VERSIÓN EXPOSICIÓN AL PÚBLICO

PLANO
ÍNDICE DE PLAZAS TURÍSTICAS
SECCIÓN CENSAL 0301404006

TAMA ESTUDIO SLP_CALLE DEL CONDE DE ALTEA, 22_2º_5_46005_VALENCIA_Tel.960 043 395_e_mail_info@tamaestudio.com
Este documento es copia de su original. Su utilización total o parcial, así como cualquier reproducción o cesión a terceros, requerirá la previa autorización expresa, quedando en todo caso prohibida cualquier modificación unilateral del mismo.



EQUIPO REDACTOR
**TERRITORIO
ARQUITECTURA
MEDIO
AMBIENTE
TAMA
ESTUDIO**
FRANCISCO J. ÁVILA FERNÁNDEZ
ARQUITECTO COL. 6322



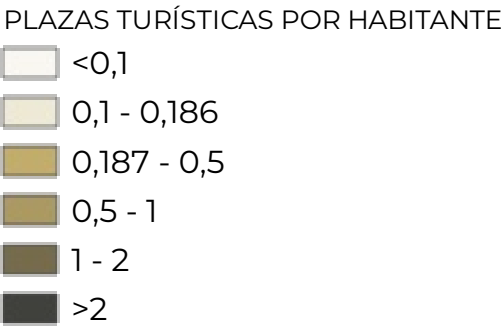
SECCIÓN CENSAL 0301404007

UNIDAD FUNCIONAL: JUAN XXIII-COLONIA REQUENA
BARRIO: CUATROCIENTAS VIVIENDAS

HABITANTES: 1.617

PLAZAS DE USO TURÍSTICO

Hoteles	0
Bloques-Apartamentos	0
Viviendas de uso turístico	5
Albergues	0



ÍNDICE DE PLAZAS TURÍSTICAS POR HABITANTE: 0,003

MODIFICACIÓN PUNTUAL Nº 52 DEL PGMO1987 SOBRE LA NUEVA REGULACIÓN DE LOS USOS DE ALOJAMIENTO TURÍSTICO EN LA CIUDAD DE ALICANTE

UBICACIÓN
ALICANTE
PROMOTOR
AYUNTAMIENTO DE ALICANTE- CONCEJALÍA DE URBANISMO

FECHA
DICIEMBRE 2025
ESCALA
VARIAS

SCR: ETRS89 UTM 30N



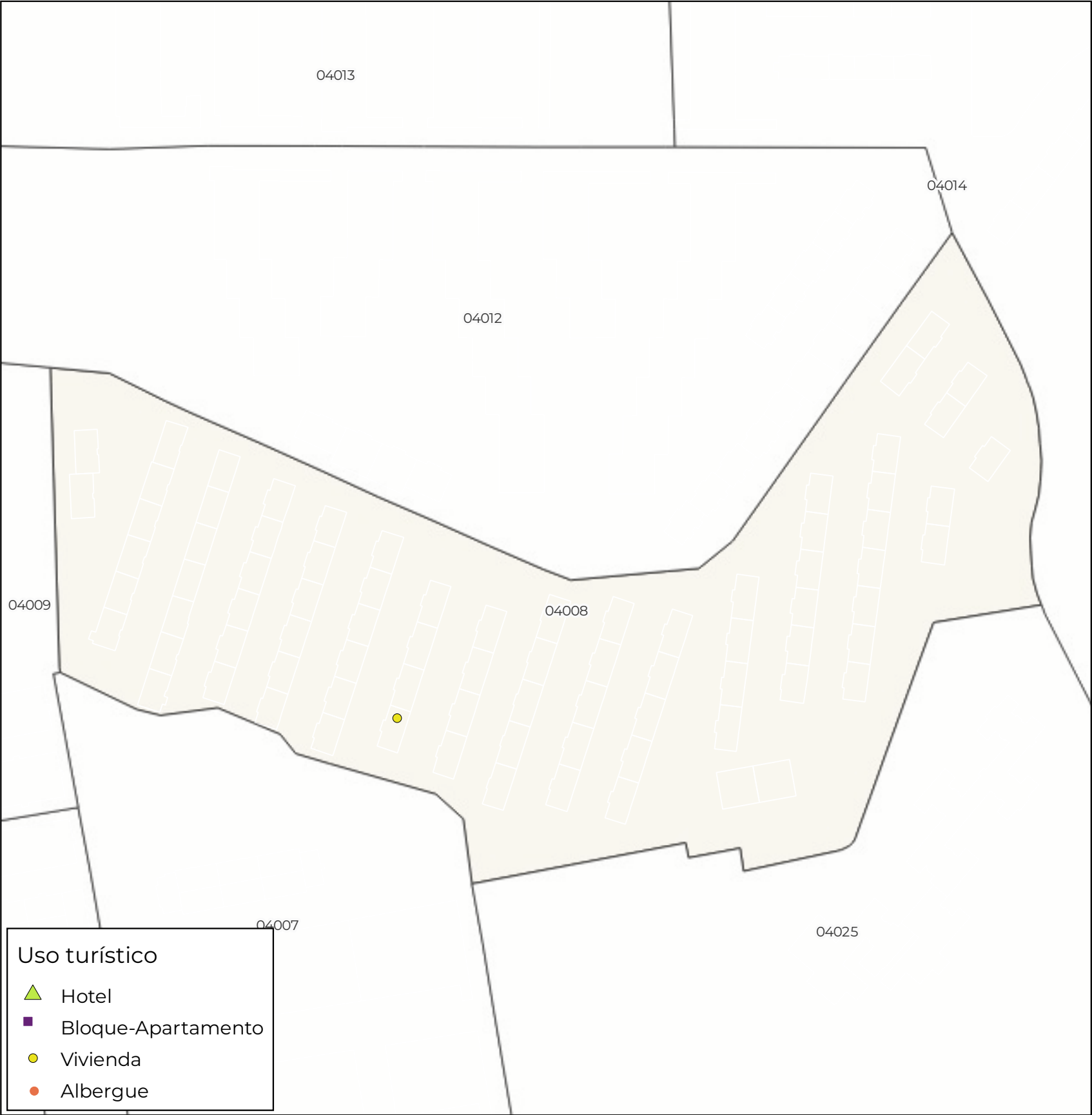
FASE DE PROYECTO
VERSIÓN EXPOSICIÓN AL PÚBLICO

PLANO
ÍNDICE DE PLAZAS TURÍSTICAS
SECCIÓN CENSAL 0301404007

TAMA ESTUDIO SLP_CALLE DEL CONDE DE ALTEA, 22_2º_5_46005_VALENCIA_Tel.960 043 395_e_mail_info@tamaestudio.com
Este documento es copia de su original. Su utilización total o parcial, así como cualquier reproducción o cesión a terceros, requerirá la previa autorización expresa, quedando en todo caso prohibida cualquier modificación unilateral del mismo.



EQUIPO REDACTOR
TERRITORIO
ARQUITECTURA
MEDIO
AMBIENTE
TAMA
ESTUDIO
FRANCISCO J. ÁVILA FERNÁNDEZ
ARQUITECTO COL. 6322



Uso turístico

▲

 Hotel

■

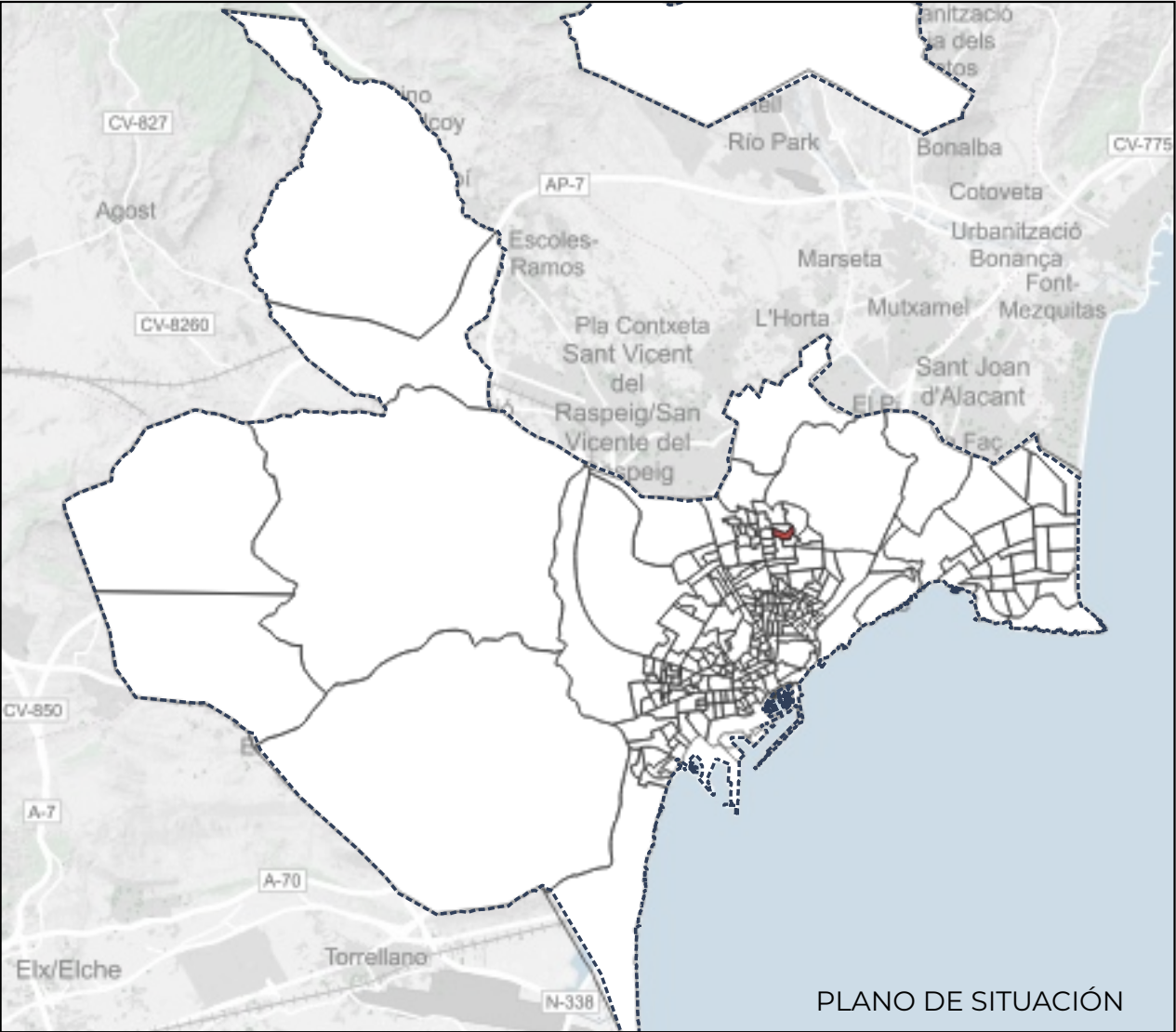
 Bloque-Apartamento

●

 Vivienda

●

 Albergue



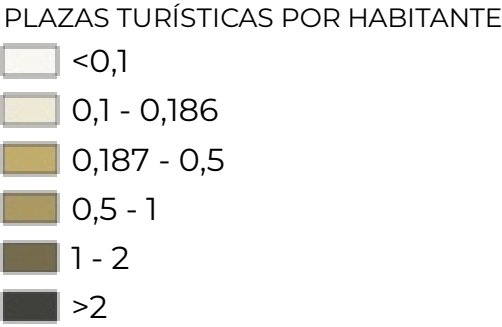
SECCIÓN CENSAL 0301404008

UNIDAD FUNCIONAL: JUAN XXIII-COLONIA REQUENA
BARRIO: JUAN XXIII

HABITANTES: 1.556

PLAZAS DE USO TURÍSTICO

Hoteles	0
Bloques-Apartamentos	0
Viviendas de uso turístico	8
Albergues	0



ÍNDICE DE PLAZAS TURÍSTICAS POR HABITANTE: 0,005

MODIFICACIÓN PUNTUAL Nº 52 DEL PGMO1987 SOBRE LA NUEVA REGULACIÓN DE LOS USOS DE ALOJAMIENTO TURÍSTICO EN LA CIUDAD DE ALICANTE

UBICACIÓN
ALICANTE

PROMOTOR
AYUNTAMIENTO DE ALICANTE- CONCEJALÍA DE URBANISMO

FECHA
DICIEMBRE 2025

ESCALA
VARIAS

SCR: ETRS89 UTM 30N



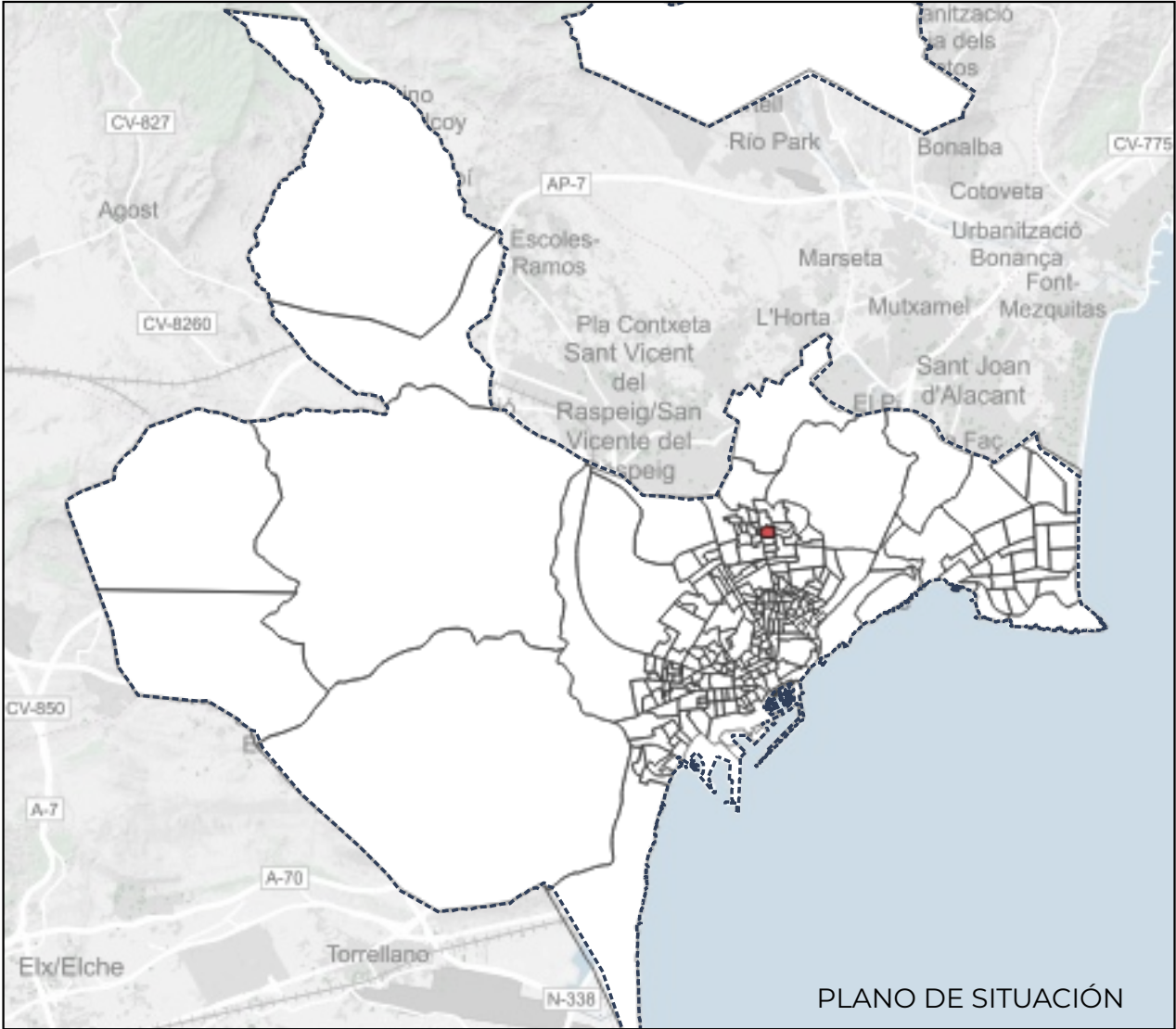
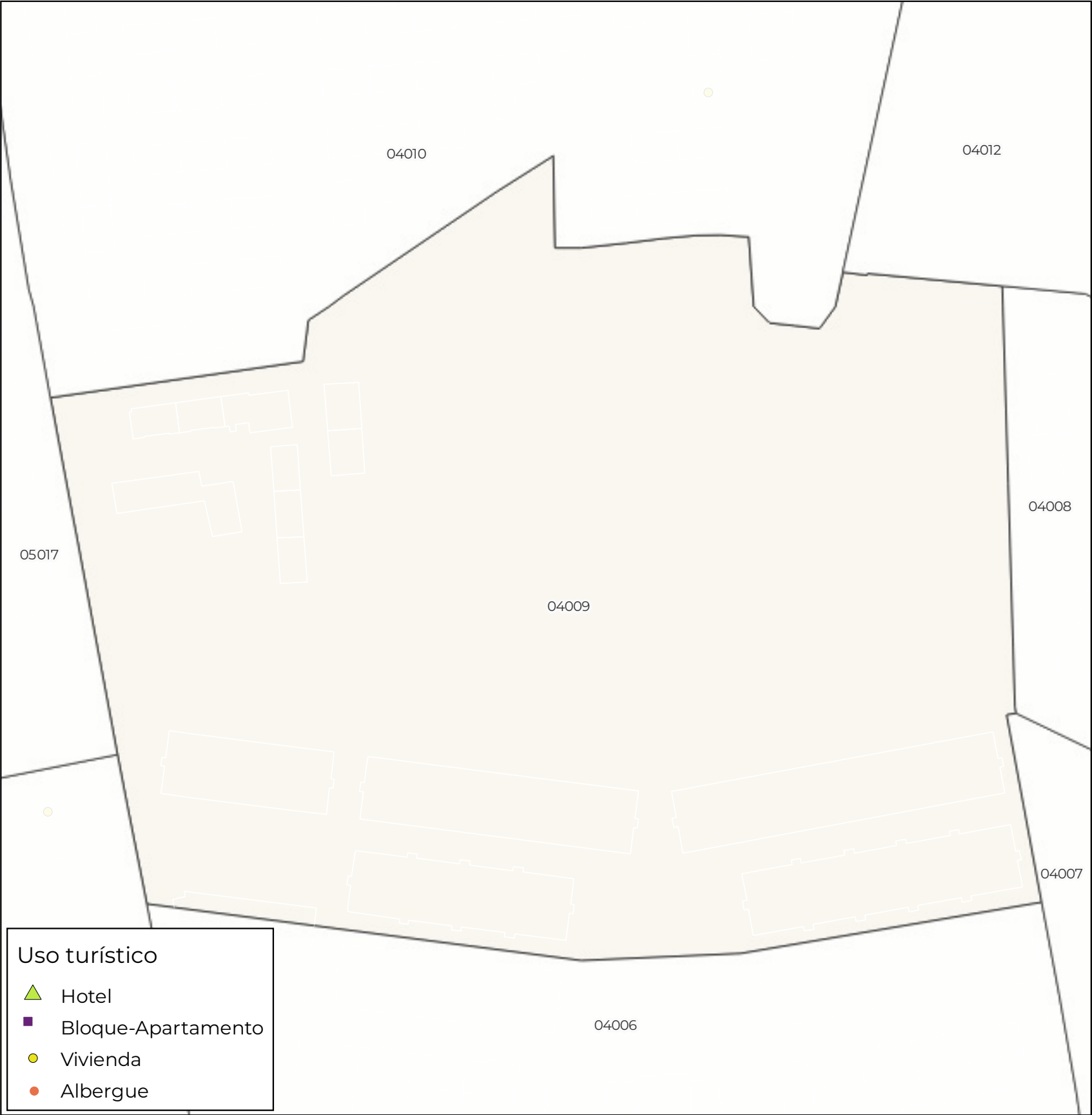
FASE DE PROYECTO
VERSIÓN EXPOSICIÓN AL PÚBLICO

PLANO
ÍNDICE DE PLAZAS TURÍSTICAS
SECCIÓN CENSAL 0301404008

TAMA ESTUDIO SLP_CALLE DEL CONDE DE ALTEA, 22_2º_5_46005_VALENCIA_Tel.960 043 395_e_mail_info@tamaestudio.com



EQUIPO REDACTOR
TERRITORIO
ARQUITECTURA
MEDIO
AMBIENTE
TAMA
ESTUDIO
FRANCISCO J. ÁVILA FERNÁNDEZ
ARQUITECTO COL. 6322



SECCIÓN CENSAL 0301404009

UNIDAD FUNCIONAL: JUAN XXIII-COLONIA REQUENA
BARRIO: VIRGEN DEL REMEDIO

HABITANTES: 1.445

PLAZAS DE USO TURÍSTICO

Hoteles	0
Bloques-Apartamentos	0
Viviendas de uso turístico	0
Albergues	0

PLAZAS TURÍSTICAS POR HABITANTE

<0,1
0,1 - 0,186
0,187 - 0,5
0,5 - 1
1 - 2
>2

ÍNDICE DE PLAZAS TURÍSTICAS POR HABITANTE: 0,000

MODIFICACIÓN PUNTUAL Nº 52 DEL PGMO1987 SOBRE LA NUEVA REGULACIÓN DE LOS USOS DE ALOJAMIENTO TURÍSTICO EN LA CIUDAD DE ALICANTE

UBICACIÓN
ALICANTE
PROMOTOR
AYUNTAMIENTO DE ALICANTE- CONCEJALÍA DE URBANISMO

FECHA
DICIEMBRE 2025
ESCALA
VARIAS

SCR: ETRS89 UTM 30N



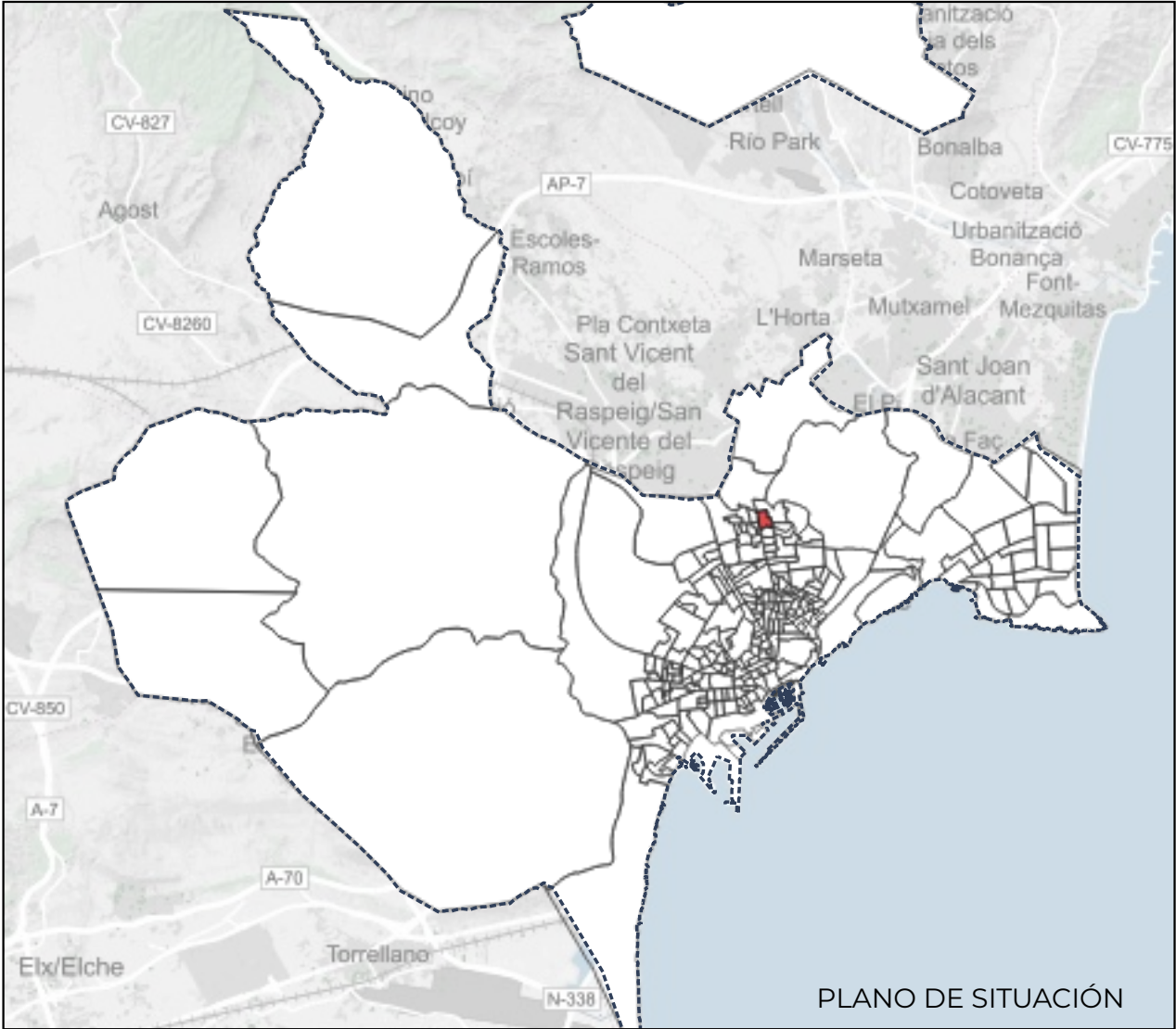
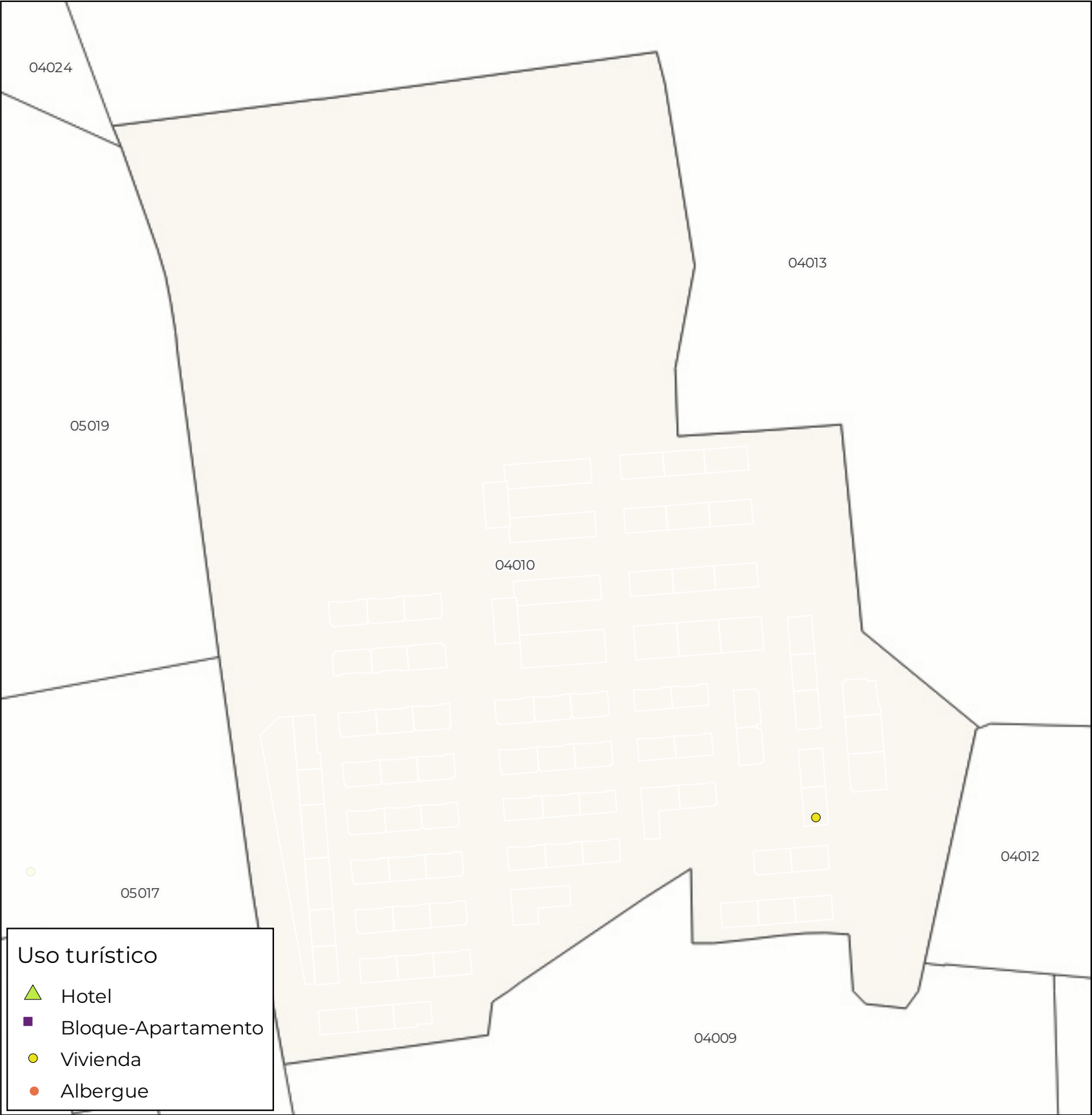
FASE DE PROYECTO
VERSIÓN EXPOSICIÓN AL PÚBLICO

PLANO
ÍNDICE DE PLAZAS TURÍSTICAS
SECCIÓN CENSAL 0301404009

TAMA ESTUDIO SLP_CALLE DEL CONDE DE ALTEA, 22_2º_5_46005_VALENCIA_Tel.960 043 395_e_mail_info@tamaestudio.com
Este documento es copia de su original. Su utilización total o parcial, así como cualquier reproducción o cesión a terceros, requerirá la previa autorización expresa, quedando en todo caso prohibida cualquier modificación unilateral del mismo.



EQUIPO REDACTOR
**TERRITORIO
ARQUITECTURA
MEDIO
AMBIENTE
TAMA
ESTUDIO**
FRANCISCO J. ÁVILA FERNÁNDEZ
ARQUITECTO COL. 6322



SECCIÓN CENSAL 0301404010

UNIDAD FUNCIONAL: JUAN XXIII-COLONIA REQUENA
BARRIO: COLONIA REQUENA

HABITANTES: 2.657

PLAZAS DE USO TURÍSTICO

Hoteles	0
Bloques-Apartamentos	0
Viviendas de uso turístico	6
Albergues	0

PLAZAS TURÍSTICAS POR HABITANTE	
<0,1	
0,1 - 0,186	
0,187 - 0,5	
0,5 - 1	
1 - 2	
>2	

ÍNDICE DE PLAZAS TURÍSTICAS POR HABITANTE: 0,002

MODIFICACIÓN PUNTUAL Nº 52 DEL PGMO1987 SOBRE LA NUEVA REGULACIÓN DE LOS USOS DE ALOJAMIENTO TURÍSTICO EN LA CIUDAD DE ALICANTE

UBICACIÓN
ALICANTE
PROMOTOR
AYUNTAMIENTO DE ALICANTE- CONCEJALÍA DE URBANISMO

FECHA
DICIEMBRE 2025
ESCALA
VARIAS

SCR: ETRS89 UTM 30N



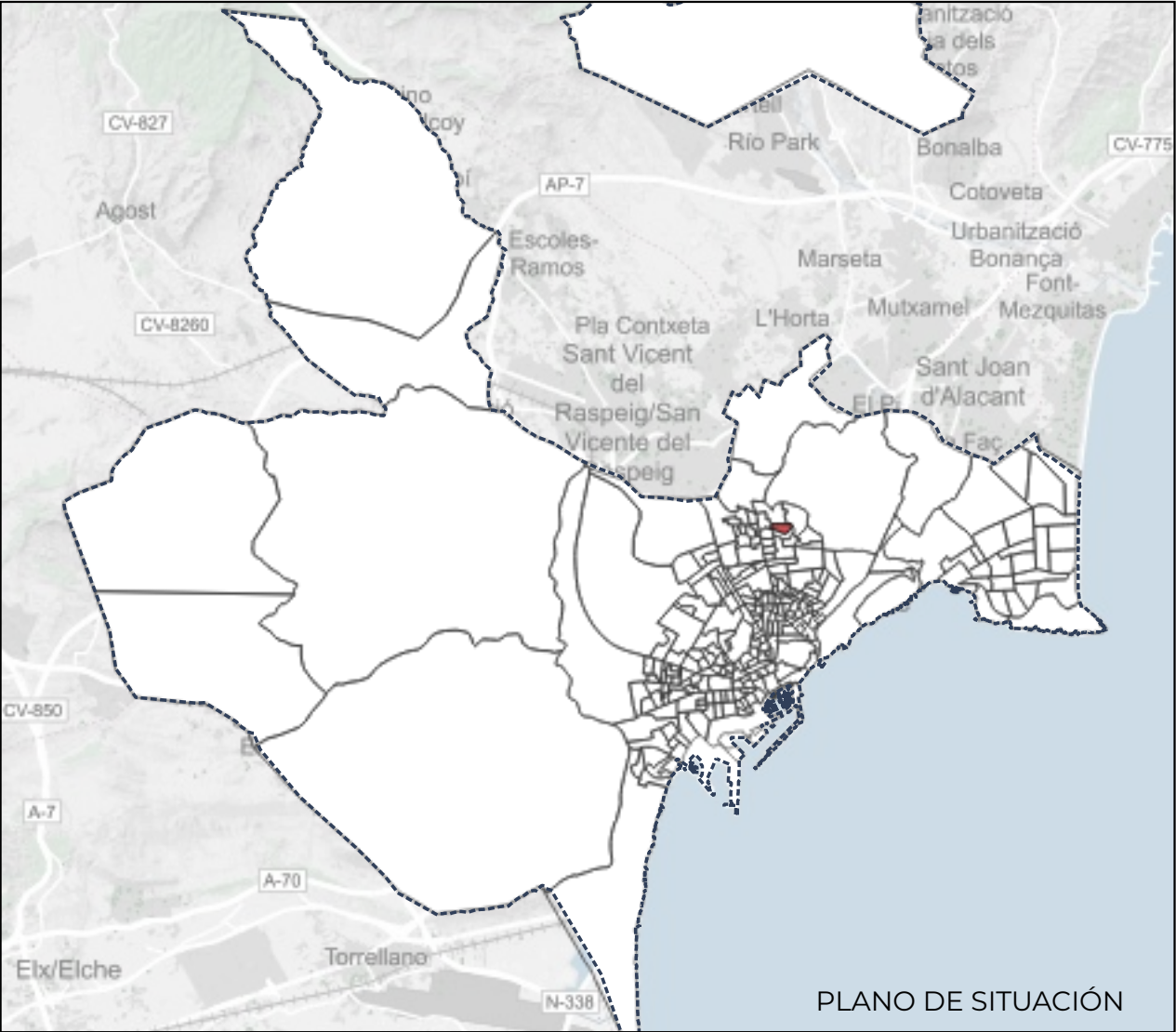
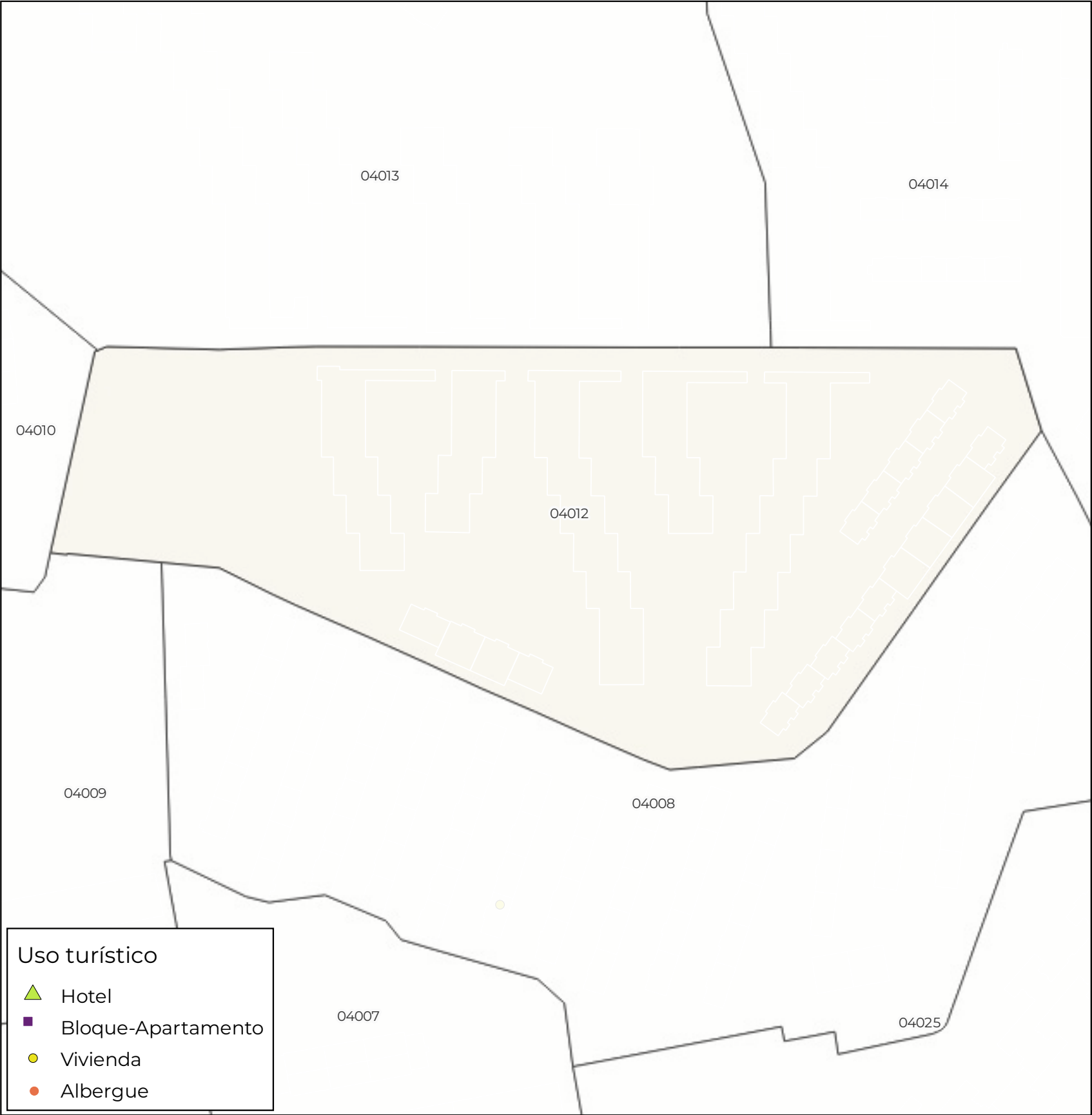
FASE DE PROYECTO
VERSIÓN EXPOSICIÓN AL PÚBLICO

PLANO
ÍNDICE DE PLAZAS TURÍSTICAS
SECCIÓN CENSAL 0301404010

TAMA ESTUDIO SLP_CALLE DEL CONDE DE ALTEA, 22_2º_5_46005_VALENCIA_Tel.960 043 395_e_mail_info@tamaestudio.com
Este documento es copia de su original. Su utilización total o parcial, así como cualquier reproducción o cesión a terceros, requerirá la previa autorización expresa, quedando en todo caso prohibida cualquier modificación unilateral del mismo.



EQUIPO REDACTOR
TERRITORIO
ARQUITECTURA
MEDIO
AMBIENTE
TAMA
ESTUDIO
FRANCISCO J. ÁVILA FERNÁNDEZ
ARQUITECTO COL. 6322



SECCIÓN CENSAL 0301404012

UNIDAD FUNCIONAL: JUAN XXIII-COLONIA REQUENA
BARRIO: JUAN XXIII

HABITANTES: 1.503

PLAZAS DE USO TURÍSTICO

Hoteles	0
Bloques-Apartamentos	0
Viviendas de uso turístico	0
Albergues	0

PLAZAS TURÍSTICAS POR HABITANTE

<0,1
0,1 - 0,186
0,187 - 0,5
0,5 - 1
1 - 2
>2

ÍNDICE DE PLAZAS TURÍSTICAS POR HABITANTE: 0,000

MODIFICACIÓN PUNTUAL Nº 52 DEL PGMO1987 SOBRE LA NUEVA REGULACIÓN DE LOS USOS DE ALOJAMIENTO TURÍSTICO EN LA CIUDAD DE ALICANTE

UBICACIÓN
ALICANTE
PROMOTOR
AYUNTAMIENTO DE ALICANTE- CONCEJALÍA DE URBANISMO

FECHA
DICIEMBRE 2025
ESCALA
VARIAS

SCR: ETRS89 UTM 30N



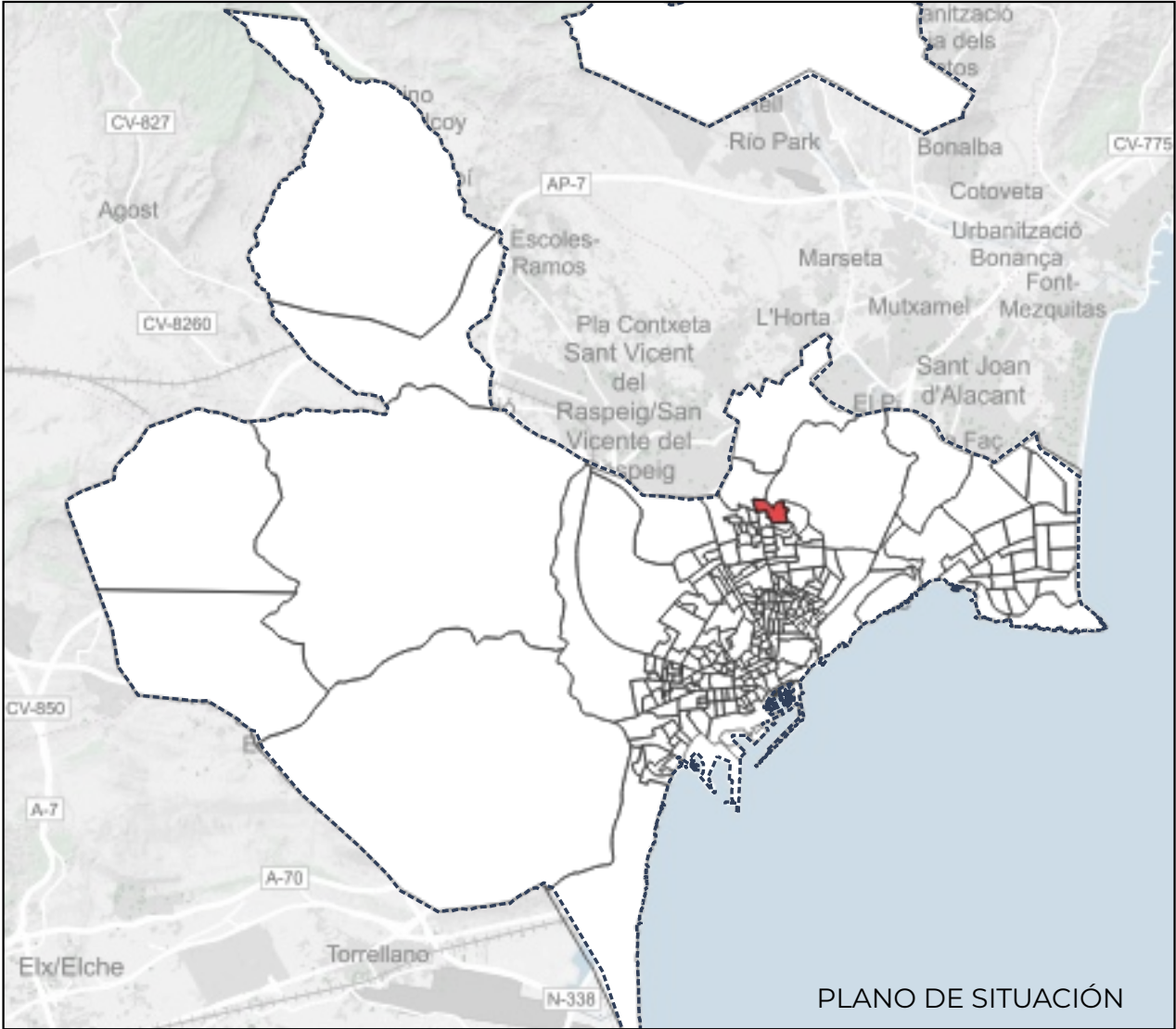
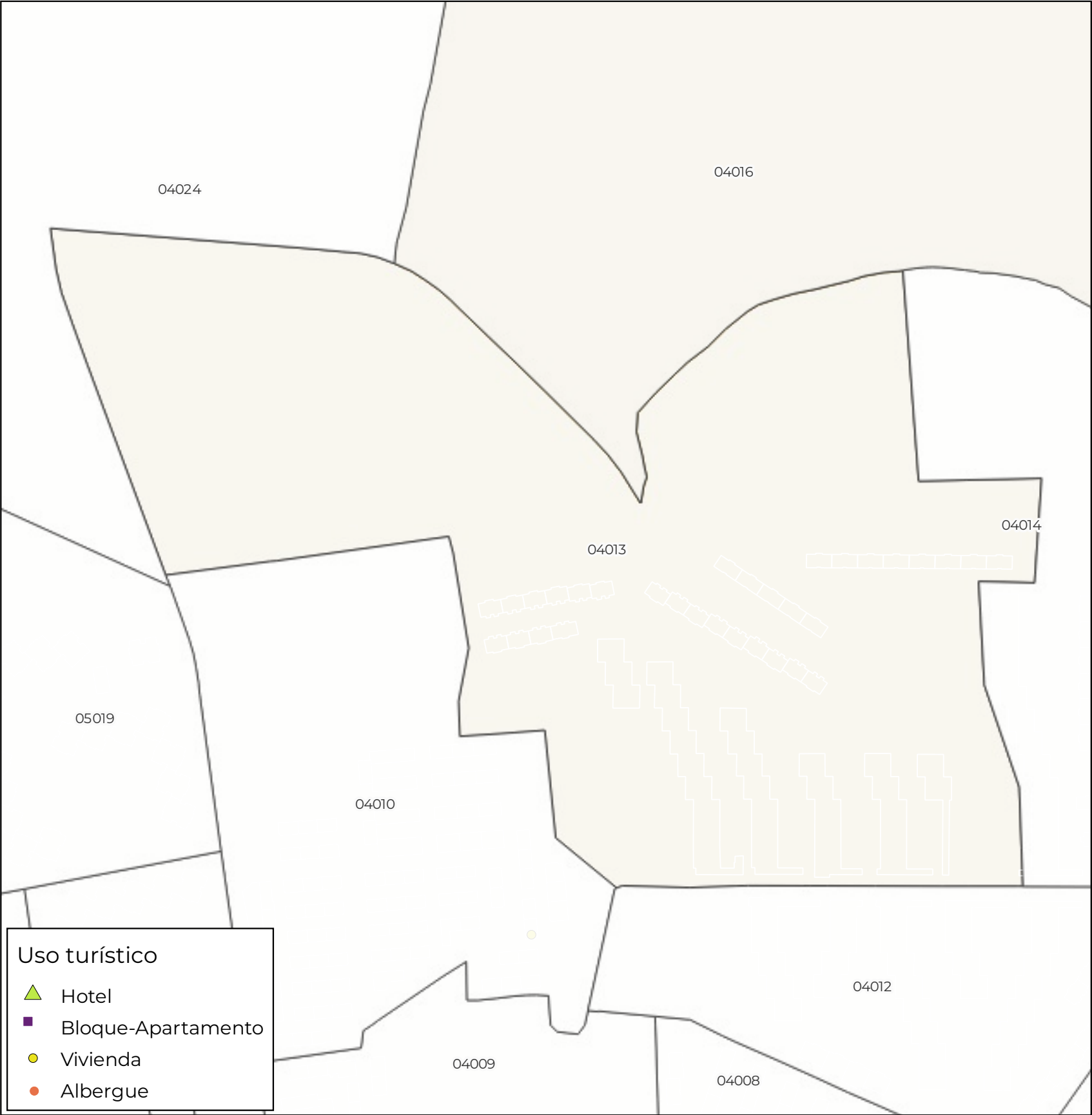
FASE DE PROYECTO
VERSIÓN EXPOSICIÓN AL PÚBLICO

PLANO
ÍNDICE DE PLAZAS TURÍSTICAS
SECCIÓN CENSAL 0301404012

TAMA ESTUDIO SLP_CALLE DEL CONDE DE ALTEA, 22_2º_5_46005_VALENCIA_Tel.960 043 395_e_mail_info@tamaestudio.com



EQUIPO REDACTOR
TERRITORIO
ARQUITECTURA
MEDIO
AMBIENTE
TAMA
ESTUDIO
FRANCISCO J. ÁVILA FERNÁNDEZ
ARQUITECTO COL. 6322



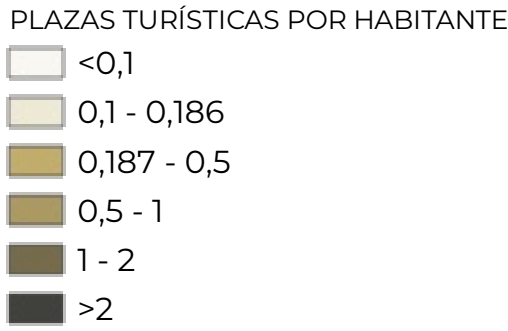
SECCIÓN CENSAL 0301404013

UNIDAD FUNCIONAL: JUAN XXIII-COLONIA REQUENA
BARRIO: JUAN XXIII

HABITANTES: 1.794

PLAZAS DE USO TURÍSTICO

Hoteles	0
Bloques-Apartamentos	0
Viviendas de uso turístico	0
Albergues	0



ÍNDICE DE PLAZAS TURÍSTICAS POR HABITANTE: 0,000

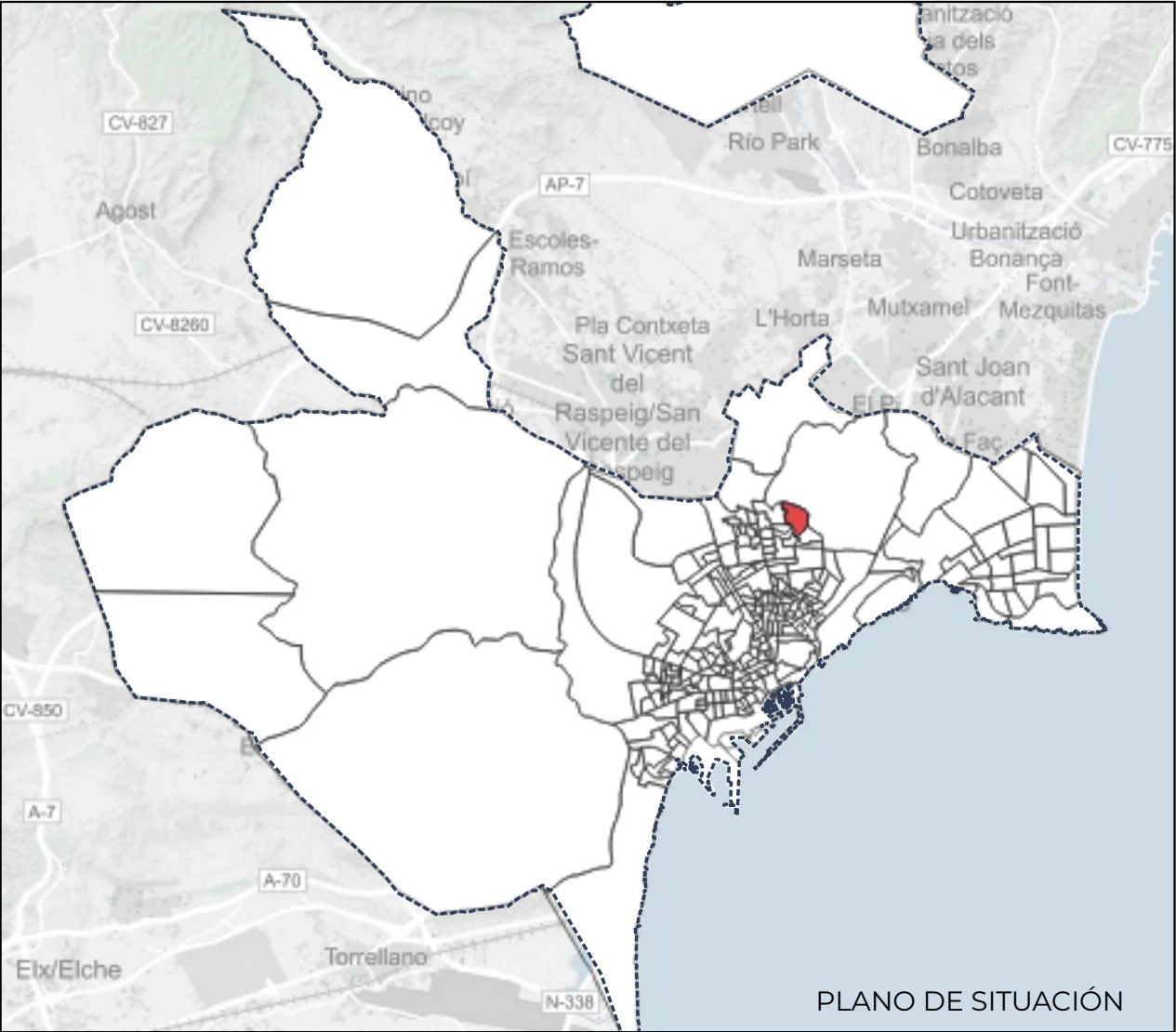
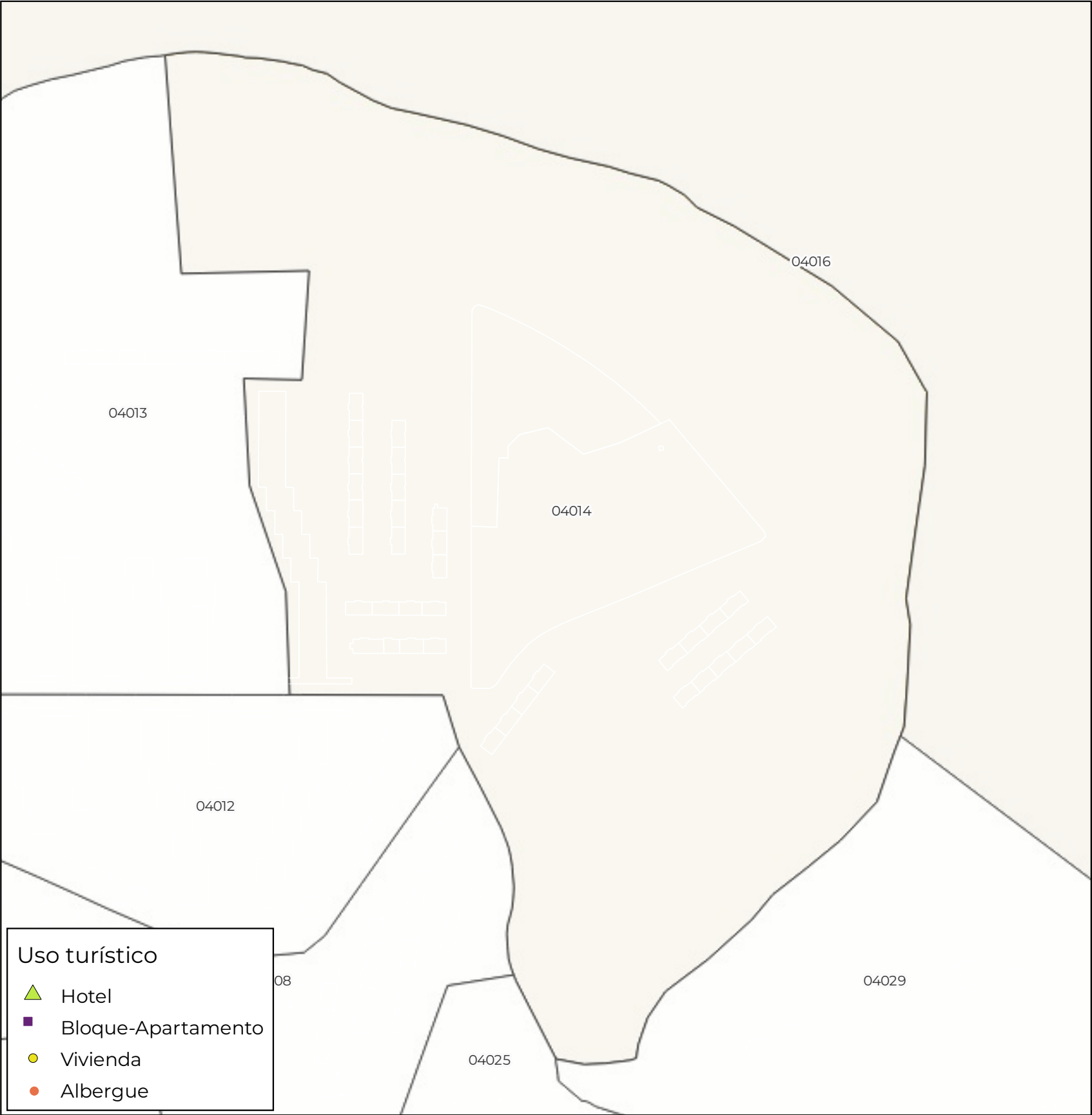
MODIFICACIÓN PUNTUAL Nº 52 DEL PGMO1987 SOBRE LA NUEVA REGULACIÓN DE LOS USOS DE ALOJAMIENTO TURÍSTICO EN LA CIUDAD DE ALICANTE

UBICACIÓN	FECHA
ALICANTE	DICIEMBRE 2025
PROMOTOR	ESCALA
AYUNTAMIENTO DE ALICANTE- CONCEJALÍA DE URBANISMO	VARIAS

FASE DE PROYECTO
VERSIÓN EXPOSICIÓN AL PÚBLICO

PLANO
ÍNDICE DE PLAZAS TURÍSTICAS
SECCIÓN CENSAL 0301404013





SECCIÓN CENSAL 0301404014

UNIDAD FUNCIONAL: JUAN XXIII-COLONIA REQUENA
BARRIO: JUAN XXIII

HABITANTES: 1.570

PLAZAS DE USO TURÍSTICO

Hoteles	0
Bloques-Apartamentos	0
Viviendas de uso turístico	0
Albergues	0

PLAZAS TURÍSTICAS POR HABITANTE

<0,1
0,1 - 0,186
0,187 - 0,5
0,5 - 1
1 - 2
>2

ÍNDICE DE PLAZAS TURÍSTICAS POR HABITANTE: 0,000

MODIFICACIÓN PUNTUAL Nº 52 DEL PGMO1987 SOBRE LA NUEVA REGULACIÓN DE LOS USOS DE ALOJAMIENTO TURÍSTICO EN LA CIUDAD DE ALICANTE

UBICACIÓN
ALICANTE
PROMOTOR
AYUNTAMIENTO DE ALICANTE- CONCEJALÍA DE URBANISMO

FECHA
DICIEMBRE 2025
ESCALA
VARIAS

SCR: ETRS89 UTM 30N



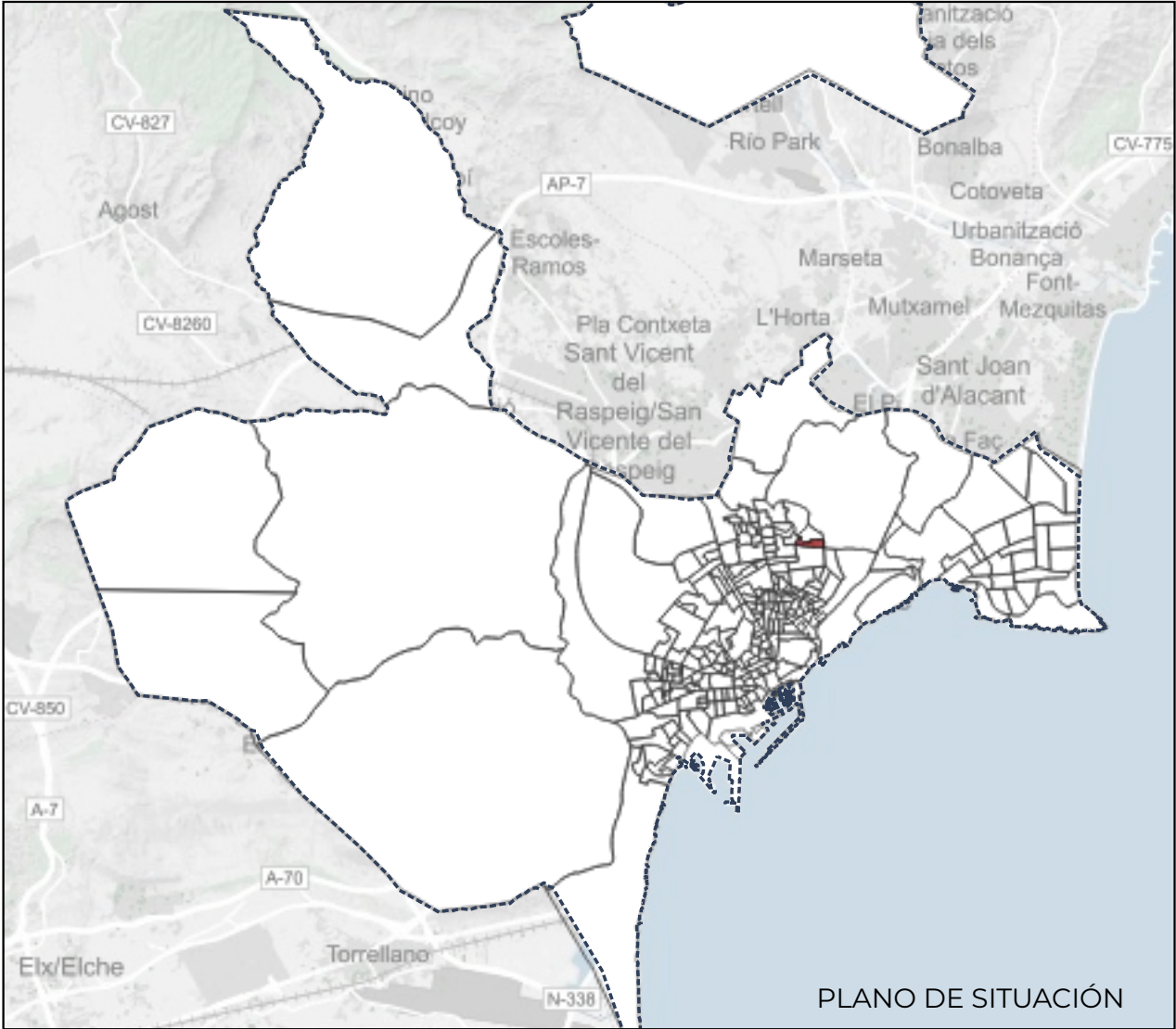
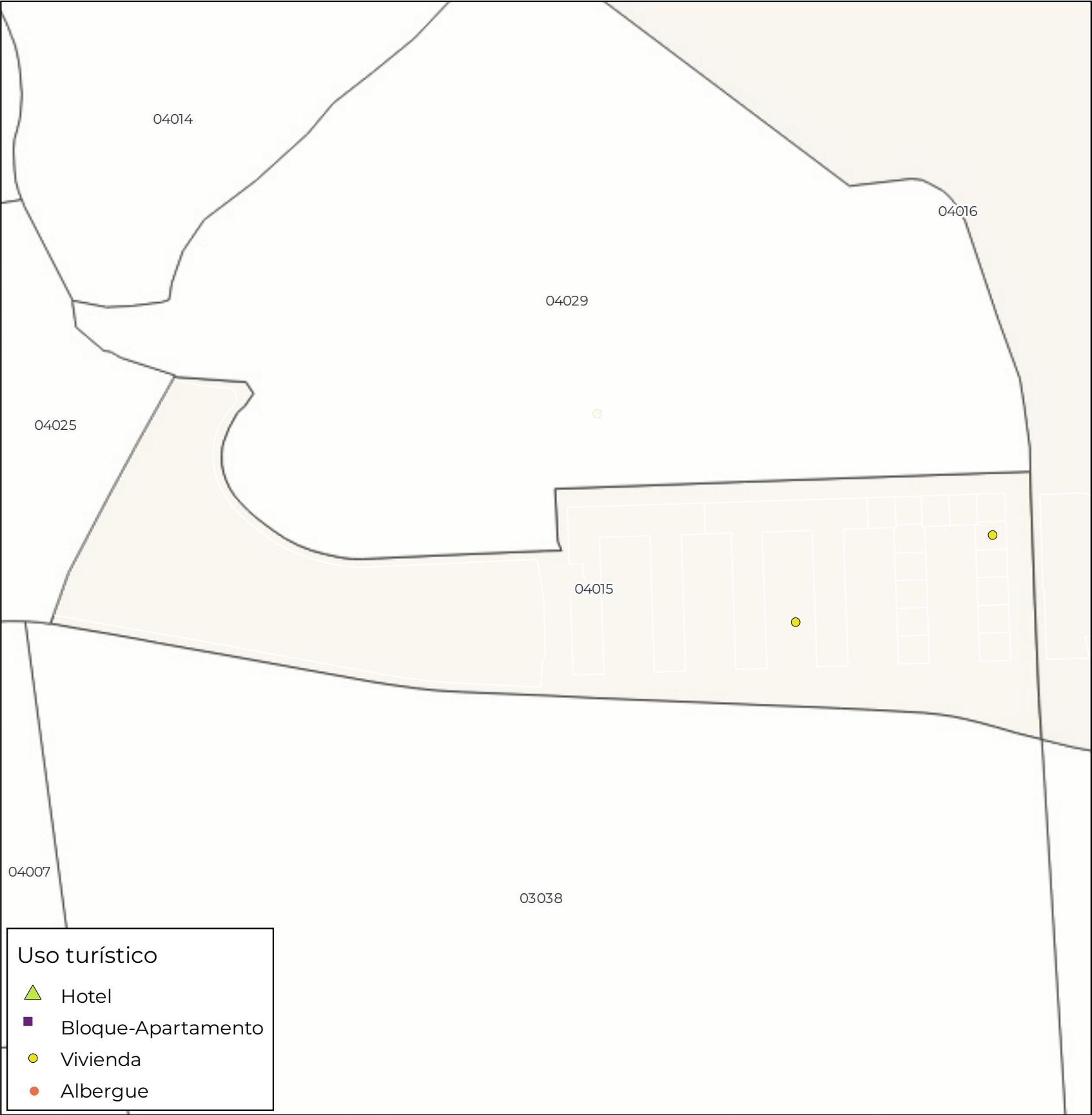
FASE DE PROYECTO
VERSIÓN EXPOSICIÓN AL PÚBLICO

PLANO
ÍNDICE DE PLAZAS TURÍSTICAS
SECCIÓN CENSAL 0301404014

TAMA ESTUDIO SLP_CALLE DEL CONDE DE ALTEA, 22_2º_5_46005_VALENCIA_Tel.960 043 395_e_mail_info@tamaestudio.com
Este documento es copia de su original. Su utilización total o parcial, así como cualquier reproducción o cesión a terceros, requerirá la previa autorización expresa, quedando en todo caso prohibida cualquier modificación unilateral del mismo.



EQUIPO REDACTOR
TERRITORIO
ARQUITECTURA
MEDIO
AMBIENTE
TAMA
ESTUDIO
FRANCISCO J. ÁVILA FERNÁNDEZ
ARQUITECTO COL. 6322



SECCIÓN CENSAL 0301404015

UNIDAD FUNCIONAL: JUAN XXIII-COLONIA REQUENA
BARRIO: CIUDAD ELEGIDA

HABITANTES: 1.919

PLAZAS DE USO TURÍSTICO

Hoteles	0
Bloques-Apartamentos	0
Viviendas de uso turístico	8
Albergues	0

PLAZAS TURÍSTICAS POR HABITANTE

<0,1
0,1 - 0,186
0,187 - 0,5
0,5 - 1
1 - 2
>2

ÍNDICE DE PLAZAS TURÍSTICAS POR HABITANTE: 0,004

MODIFICACIÓN PUNTUAL Nº 52 DEL PGMO1987 SOBRE LA NUEVA REGULACIÓN DE LOS USOS DE ALOJAMIENTO TURÍSTICO EN LA CIUDAD DE ALICANTE

UBICACIÓN
ALICANTE
PROMOTOR
AYUNTAMIENTO DE ALICANTE- CONCEJALÍA DE URBANISMO

FECHA
DICIEMBRE 2025
ESCALA
VARIAS

SCR: ETRS89 UTM 30N



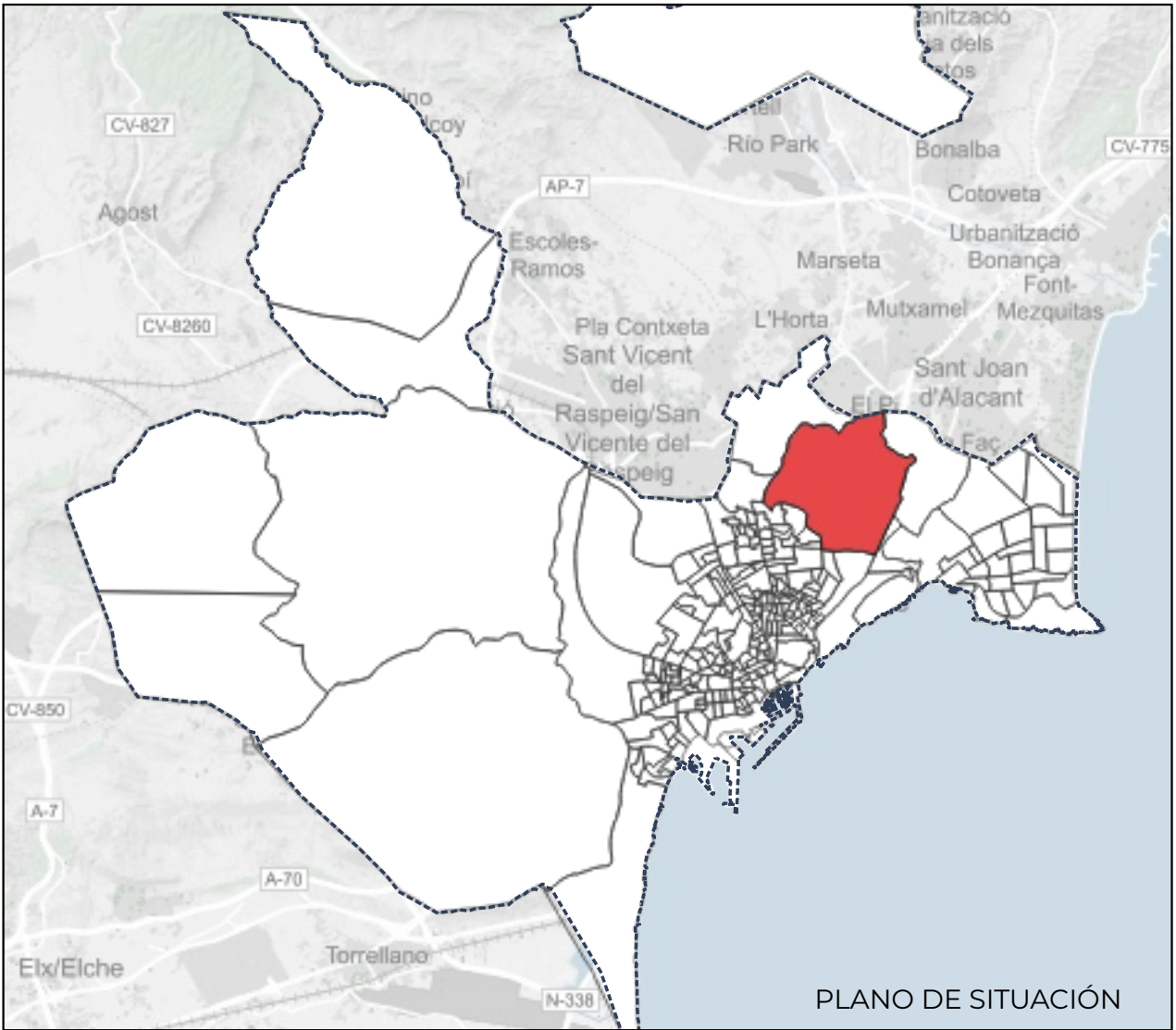
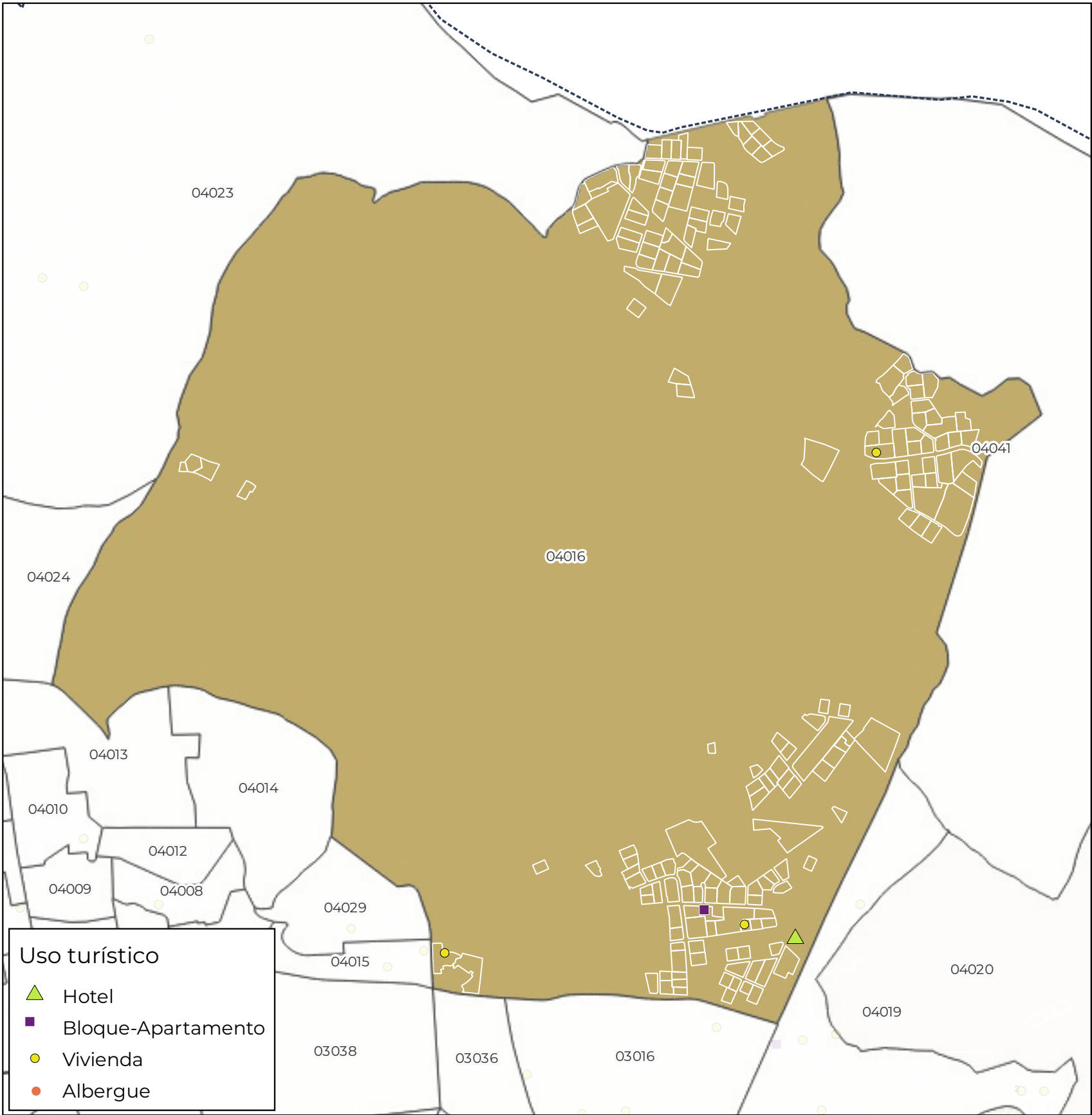
FASE DE PROYECTO
VERSIÓN EXPOSICIÓN AL PÚBLICO

PLANO
ÍNDICE DE PLAZAS TURÍSTICAS
SECCIÓN CENSAL 0301404015

TAMA ESTUDIO SLP_CALLE DEL CONDE DE ALTEA, 22_2º_5_46005_VALENCIA_Tel.960 043 395_e_mail_info@tamaestudio.com
Este documento es copia de su original. Su utilización total o parcial, así como cualquier reproducción o cesión a terceros, requerirá la previa autorización expresa, quedando en todo caso prohibida cualquier modificación unilateral del mismo.



EQUIPO REDACTOR
TERRITORIO
ARQUITECTURA
MEDIO
AMBIENTE
TAMA
ESTUDIO
FRANCISCO J. ÁVILA FERNÁNDEZ
ARQUITECTO COL. 6322



PLANO DE SITUACIÓN

SECCIÓN CENSAL 0301404016

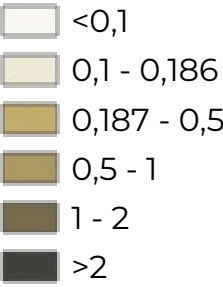
UNIDAD FUNCIONAL: LOMAS DE GARBINET
BARRIO: JUAN XXIII

HABITANTES: 914

PLAZAS DE USO TURÍSTICO

Hoteles	268
Bloques-Apartamentos	30
Viviendas de uso turístico	33
Albergues	0

PLAZAS TURÍSTICAS POR HABITANTE



ÍNDICE DE PLAZAS TURÍSTICAS POR HABITANTE: 0,362

MODIFICACIÓN PUNTUAL Nº 52 DEL PGMO1987 SOBRE LA NUEVA REGULACIÓN DE LOS USOS DE ALOJAMIENTO TURÍSTICO EN LA CIUDAD DE ALICANTE

UBICACIÓN
ALICANTE
PROMOTOR
AYUNTAMIENTO DE ALICANTE- CONCEJALÍA DE URBANISMO

FECHA
DICIEMBRE 2025
ESCALA
VARIAS

SCR: ETRS89 UTM 30N



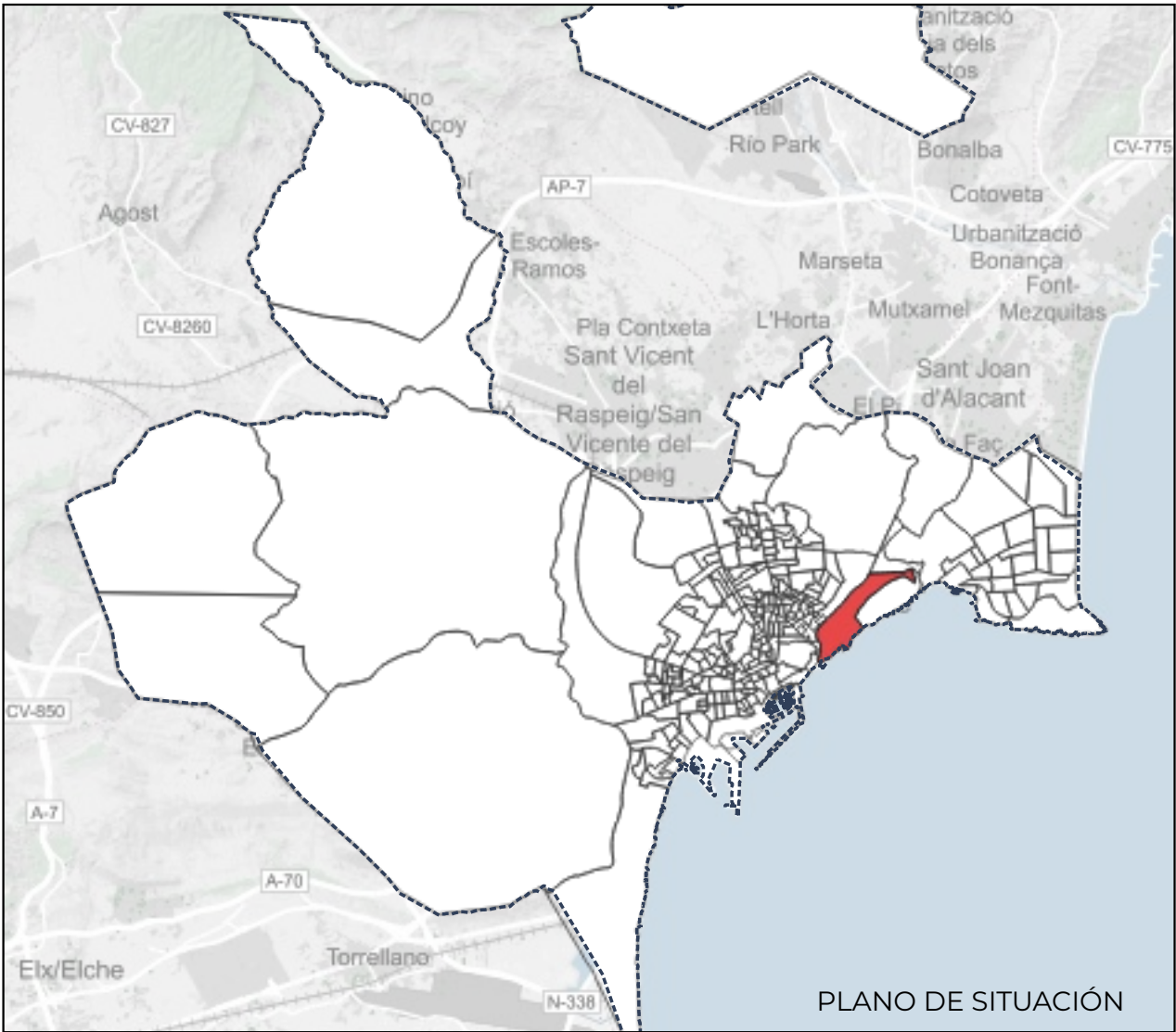
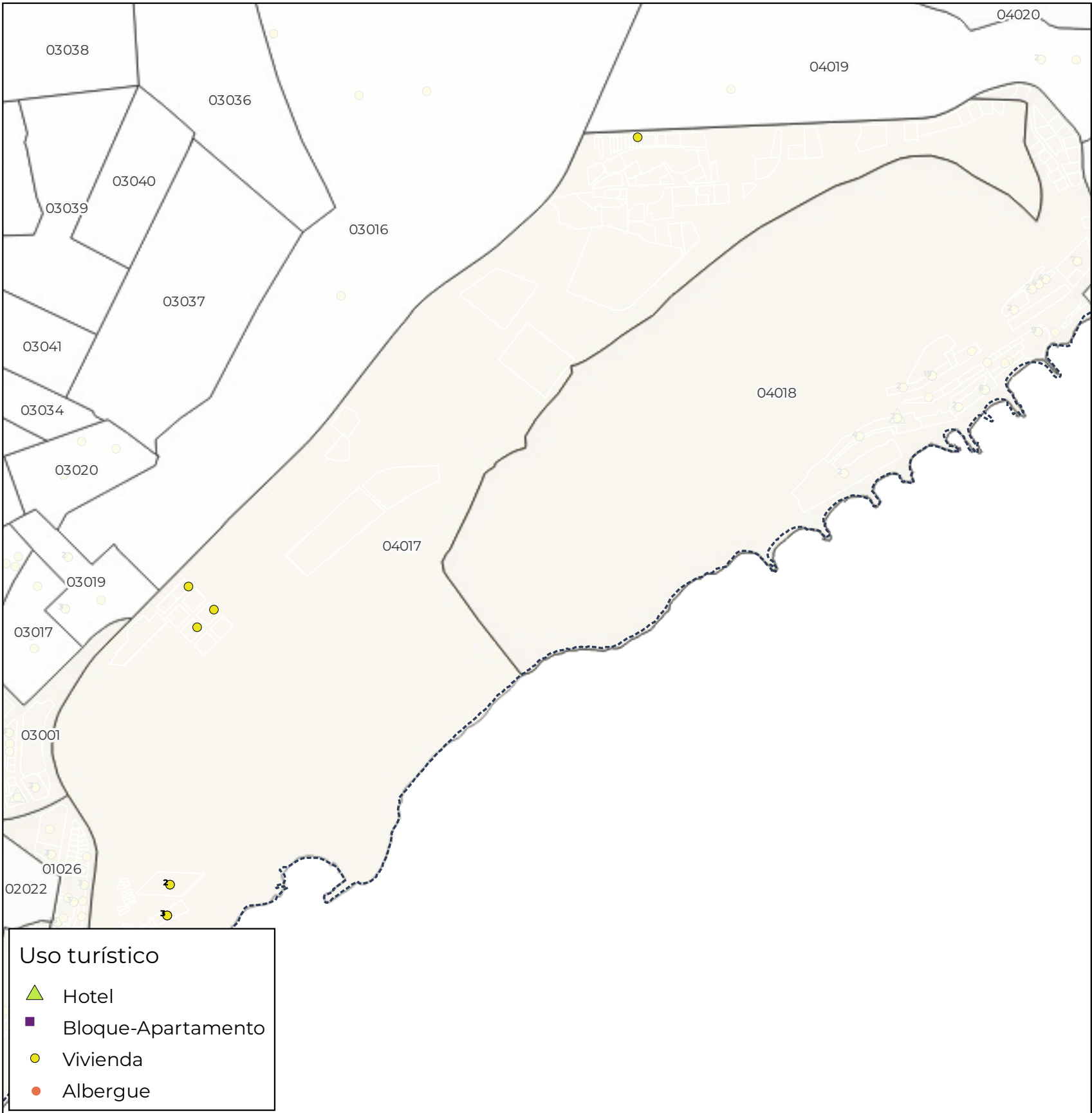
FASE DE PROYECTO
VERSIÓN EXPOSICIÓN AL PÚBLICO

PLANO
ÍNDICE DE PLAZAS TURÍSTICAS
SECCIÓN CENSAL 0301404016

TAMA ESTUDIO SLP_CALLE DEL CONDE DE ALTEA, 22_2º_5_46005_VALENCIA_Tel.960 043 395_e_mail_info@tamaestudio.com
Este documento es copia de su original. Su utilización total o parcial, así como cualquier reproducción o cesión a terceros, requerirá la previa autorización expresa, quedando en todo caso prohibida cualquier modificación unilateral del mismo.



EQUIPO REDACTOR
**TERRITORIO
ARQUITECTURA
MEDIO
AMBIENTE
TAMA
ESTUDIO**
FRANCISCO J. ÁVILA FERNÁNDEZ
ARQUITECTO COL. 6322



SECCIÓN CENSAL 0301404017

UNIDAD FUNCIONAL: VISTAHERMOSA
BARRIO: VISTAHERMOSA

HABITANTES: 2.516

PLAZAS DE USO TURÍSTICO

Hoteles	0
Bloques-Apartamentos	0
Viviendas de uso turístico	42
Albergues	0

PLAZAS TURÍSTICAS POR HABITANTE

<0,1
0,1 - 0,186
0,187 - 0,5
0,5 - 1
1 - 2
>2

ÍNDICE DE PLAZAS TURÍSTICAS POR HABITANTE: 0,017

MODIFICACIÓN PUNTUAL Nº 52 DEL PGMO1987 SOBRE LA NUEVA REGULACIÓN DE LOS USOS DE ALOJAMIENTO TURÍSTICO EN LA CIUDAD DE ALICANTE

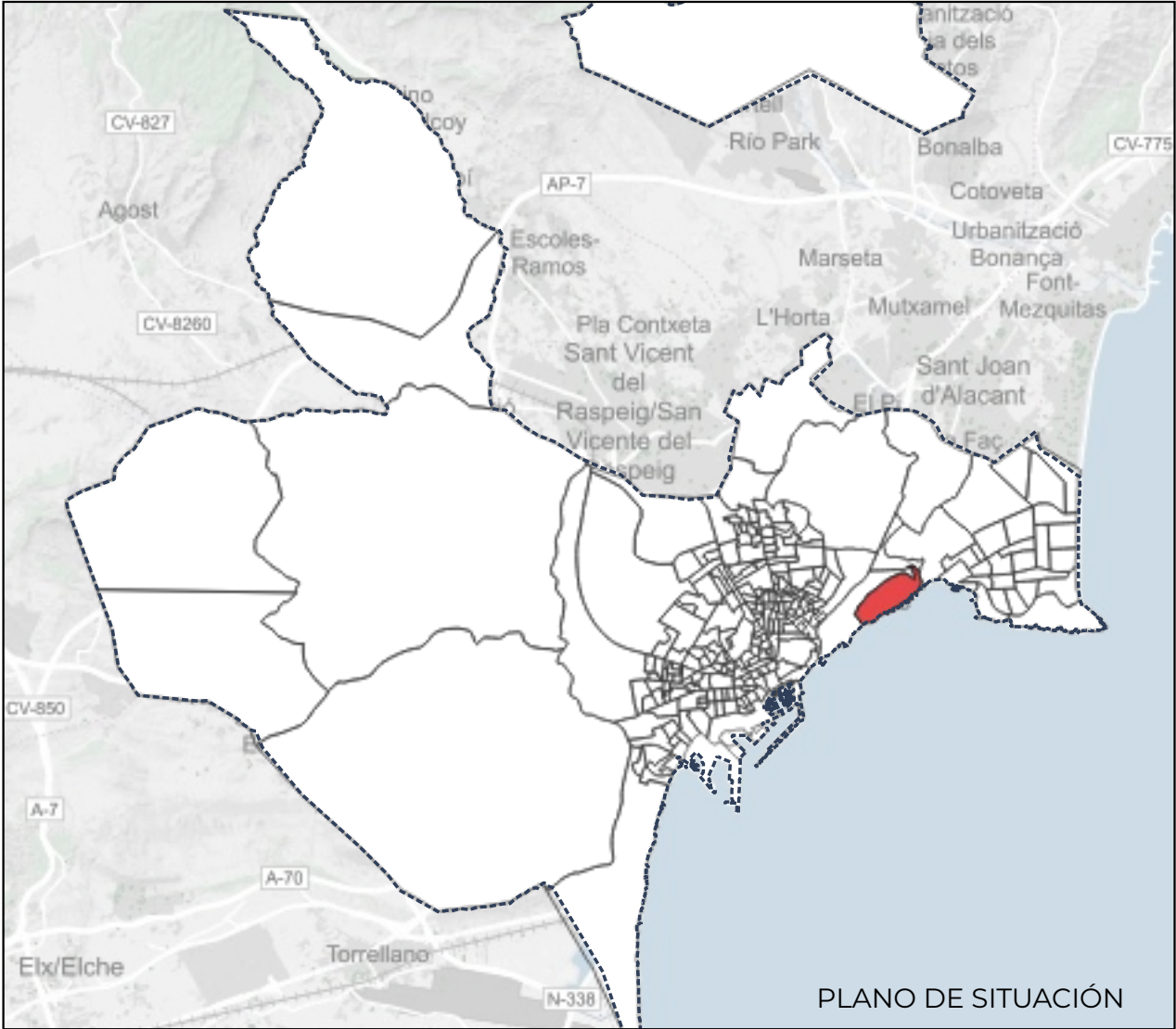
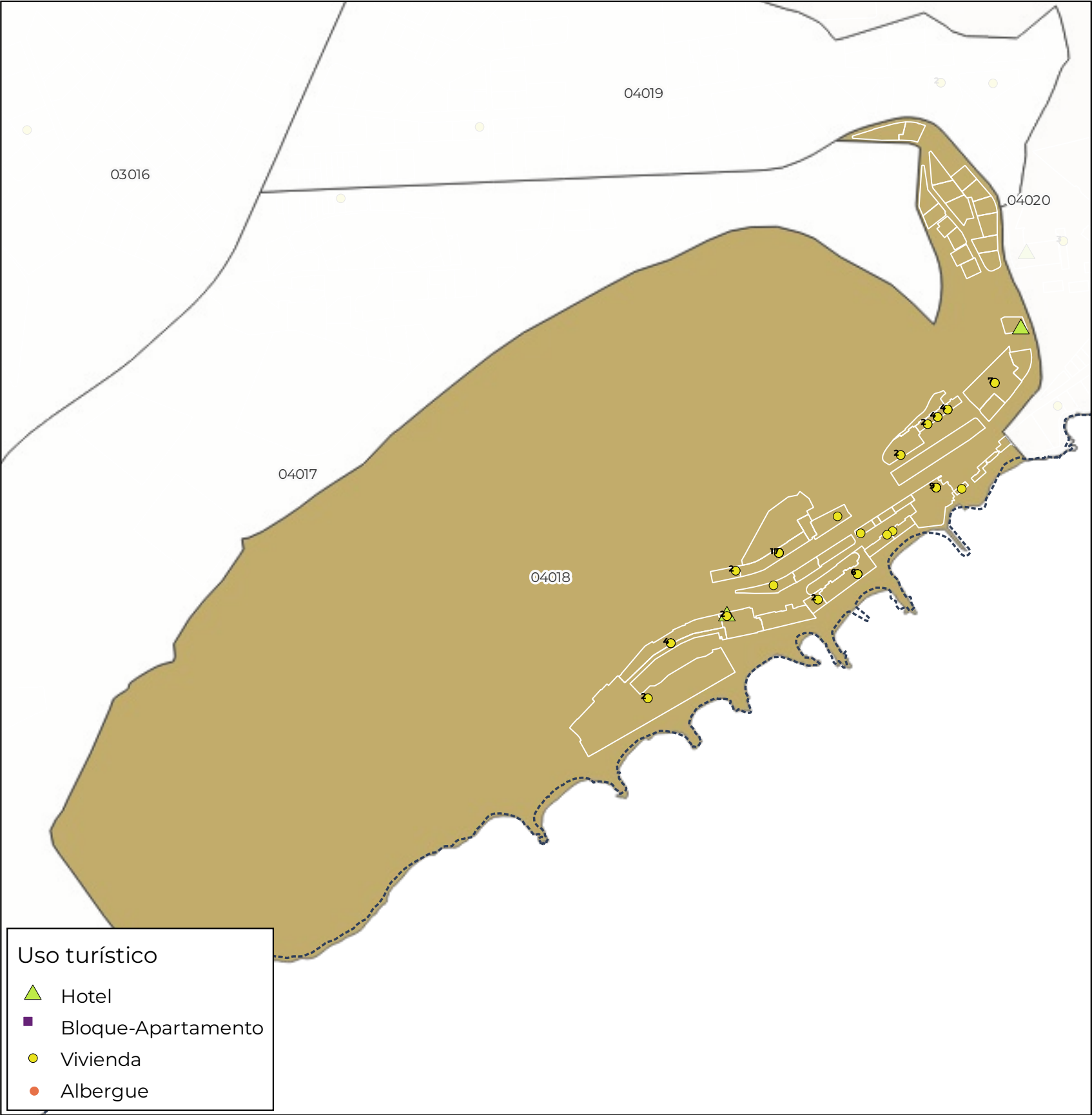
UBICACIÓN	FECHA
ALICANTE	DICIEMBRE 2025
PROMOTOR	ESCALA
AYUNTAMIENTO DE ALICANTE- CONCEJALÍA DE URBANISMO	VARIAS

FASE DE PROYECTO
VERSIÓN EXPOSICIÓN AL PÚBLICO

PLANO
ÍNDICE DE PLAZAS TURÍSTICAS
SECCIÓN CENSAL 0301404017



EQUIPO REDACTOR
**TERRITORIO
ARQUITECTURA
MEDIO
AMBIENTE
TAMA
ESTUDIO**
FRANCISCO J. ÁVILA FERNÁNDEZ
ARQUITECTO COL. 6322

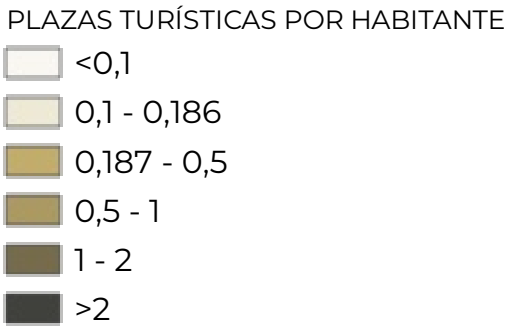


SECCIÓN CENSAL 0301404018

UNIDAD FUNCIONAL: ALBUFERETA
BARRIO: ALBUFERETA

HABITANTES: 2.078

PLAZAS DE USO TURÍSTICO	
Hoteles	204
Bloques-Apartamentos	0
Viviendas de uso turístico	270
Albergues	0



ÍNDICE DE PLAZAS TURÍSTICAS POR HABITANTE: 0,228

MODIFICACIÓN PUNTUAL Nº 52 DEL PGMO1987 SOBRE LA NUEVA REGULACIÓN DE LOS USOS DE ALOJAMIENTO TURÍSTICO EN LA CIUDAD DE ALICANTE

UBICACIÓN
ALICANTE
PROMOTOR
AYUNTAMIENTO DE ALICANTE- CONCEJALÍA DE URBANISMO

FECHA
DICIEMBRE 2025
ESCALA
VARIAS

SCR: ETRS89 UTM 30N

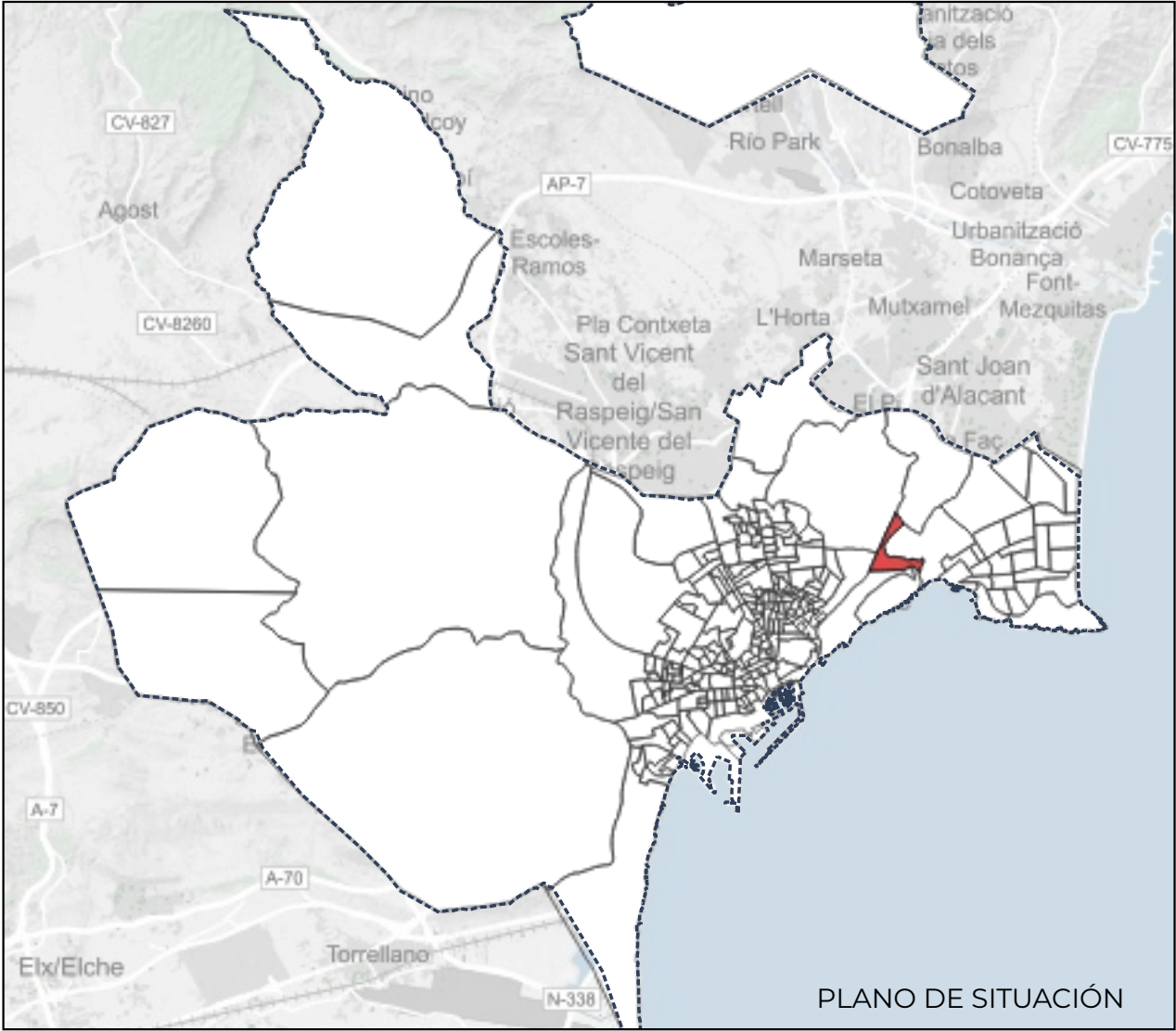
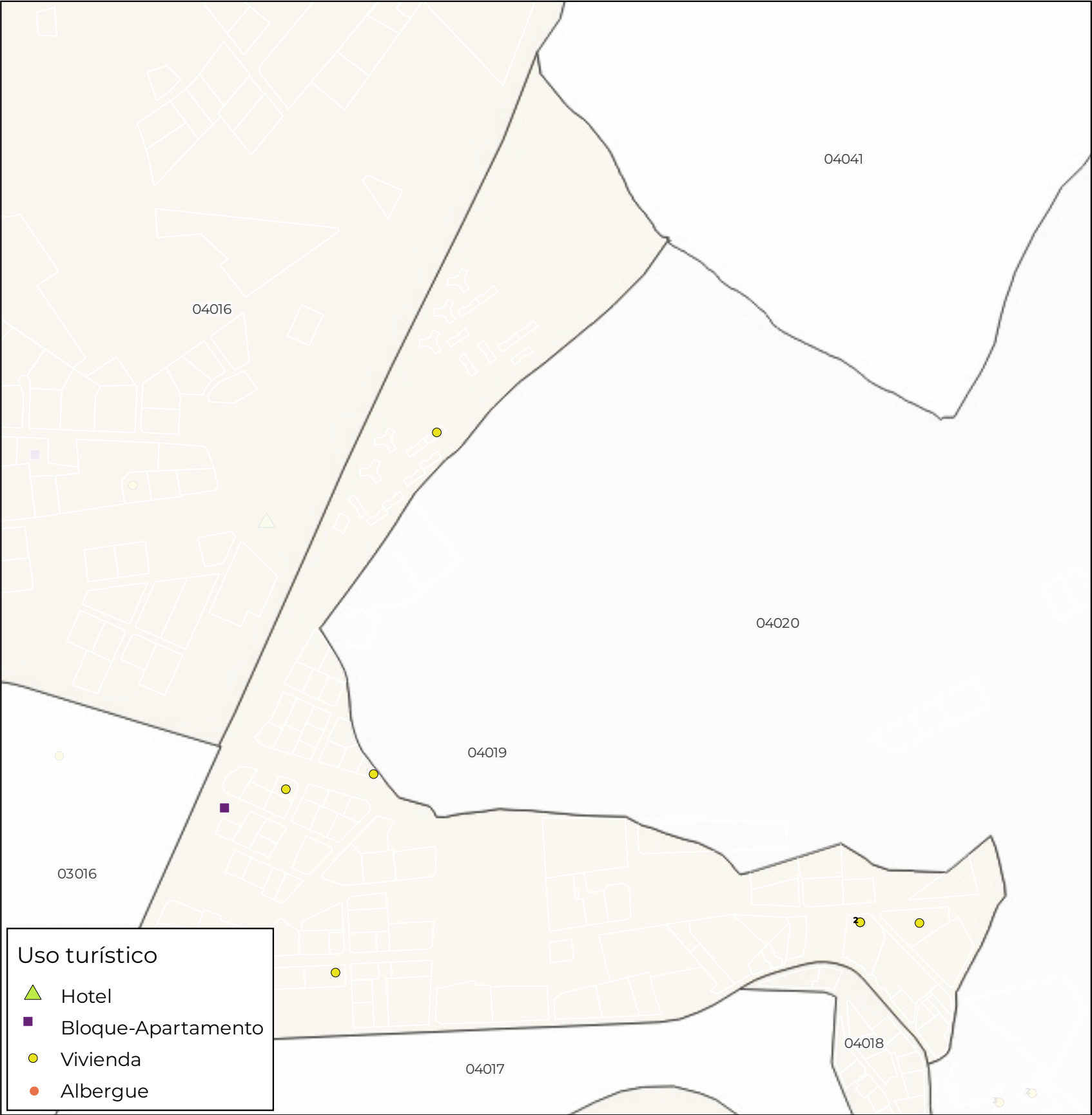


FASE DE PROYECTO
VERSIÓN EXPOSICIÓN AL PÚBLICO

PLANO
ÍNDICE DE PLAZAS TURÍSTICAS
SECCIÓN CENSAL 0301404018



EQUIPO REDACTOR
TERRITORIO
ARQUITECTURA
MEDIO
AMBIENTE
TAMA
ESTUDIO
FRANCISCO J. ÁVILA FERNÁNDEZ
ARQUITECTO COL. 6322



SECCIÓN CENSAL 0301404019

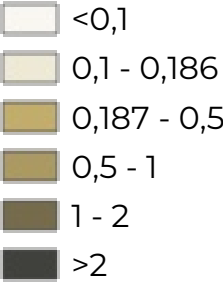
UNIDAD FUNCIONAL: VISTAHERMOSA
BARRIO: VISTAHERMOSA

HABITANTES: 1.327

PLAZAS DE USO TURÍSTICO

Hoteles	0
Bloques-Apartamentos	20
Viviendas de uso turístico	56
Albergues	0

PLAZAS TURÍSTICAS POR HABITANTE



ÍNDICE DE PLAZAS TURÍSTICAS POR HABITANTE: 0,057

MODIFICACIÓN PUNTUAL Nº 52 DEL PGMO1987 SOBRE LA NUEVA REGULACIÓN DE LOS USOS DE ALOJAMIENTO TURÍSTICO EN LA CIUDAD DE ALICANTE

UBICACIÓN
ALICANTE
PROMOTOR
AYUNTAMIENTO DE ALICANTE- CONCEJALÍA DE URBANISMO

FECHA
DICIEMBRE 2025
ESCALA
VARIAS

SCR: ETRS89 UTM 30N



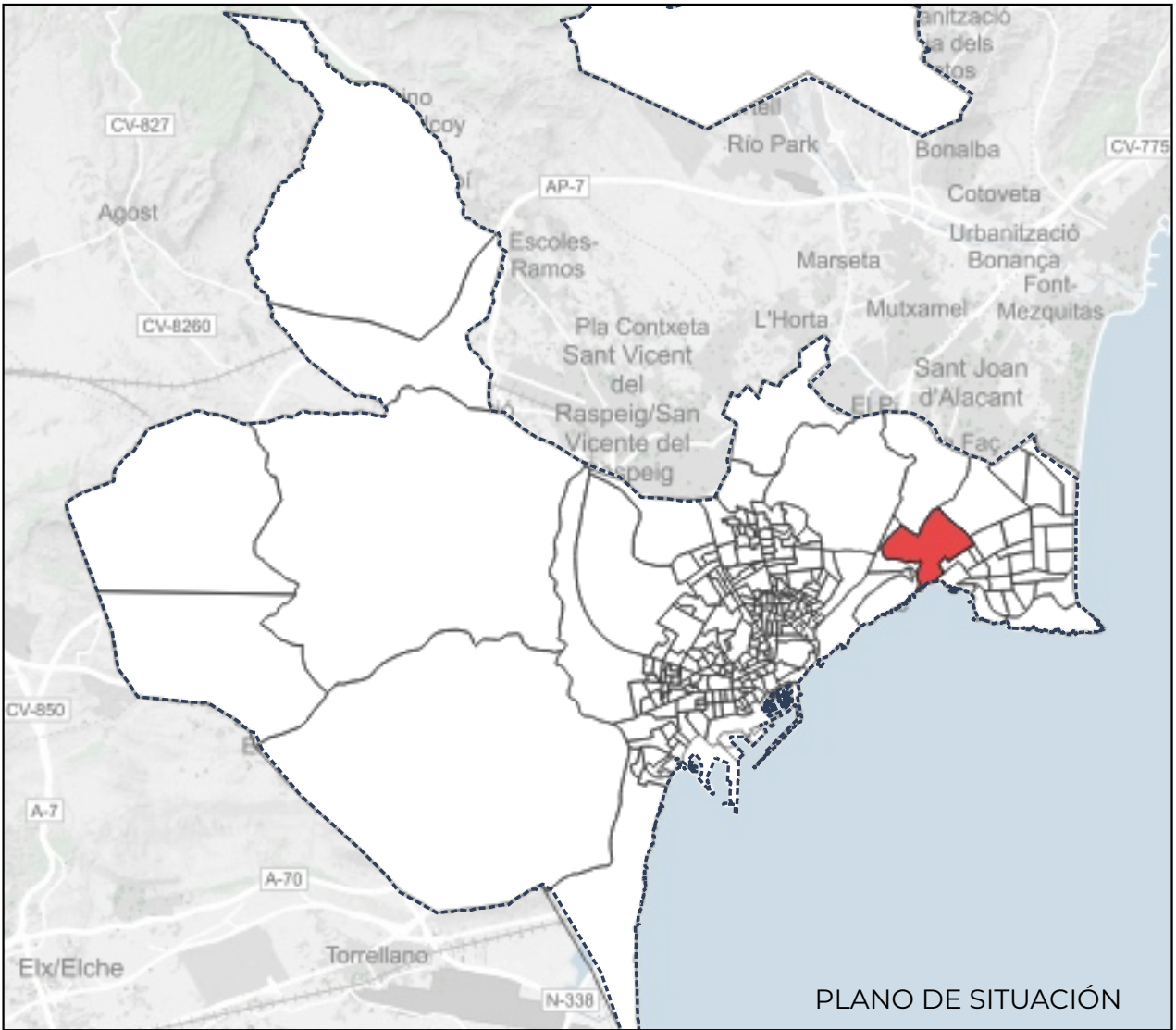
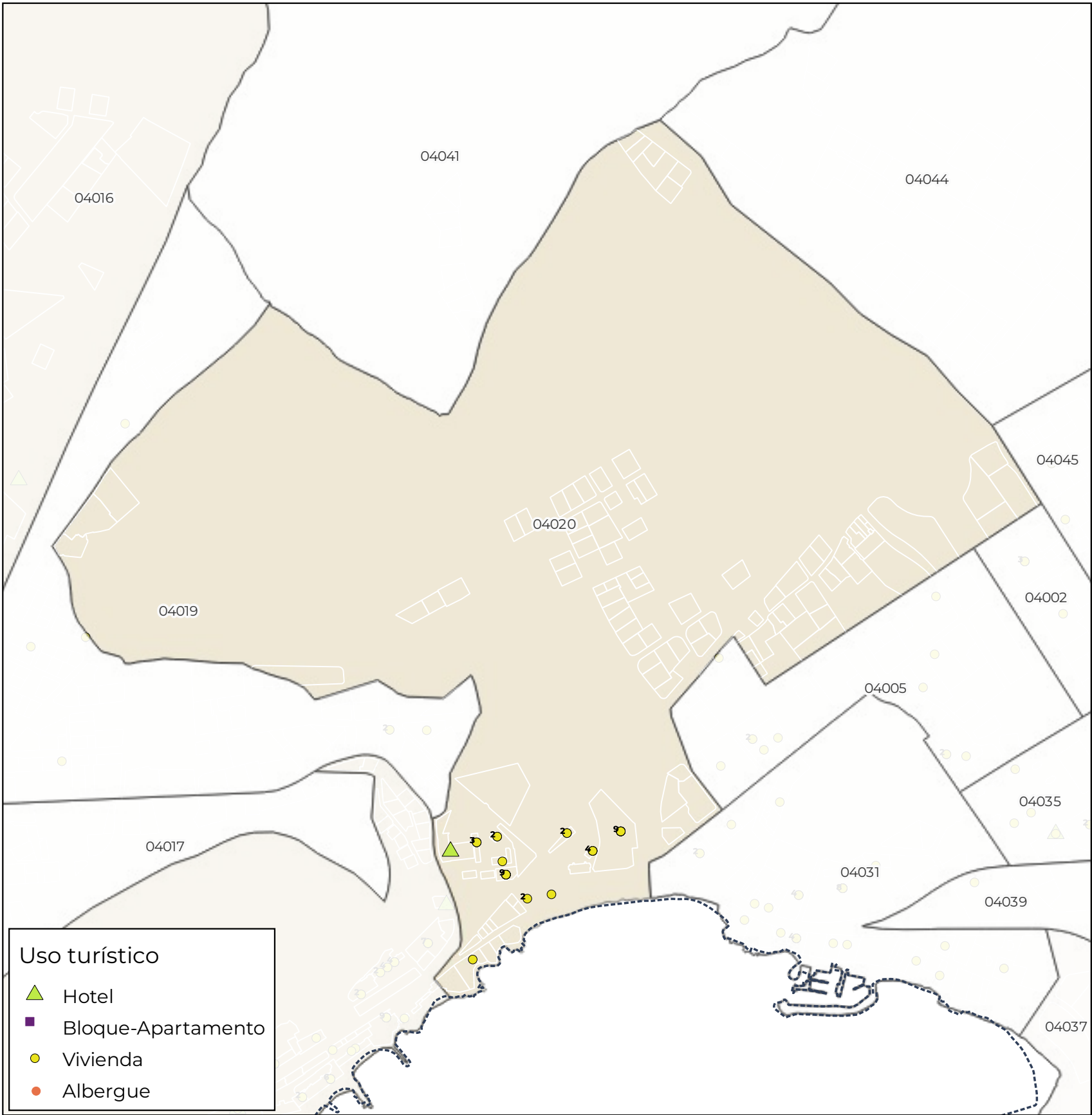
FASE DE PROYECTO
VERSIÓN EXPOSICIÓN AL PÚBLICO

PLANO
ÍNDICE DE PLAZAS TURÍSTICAS
SECCIÓN CENSAL 0301404019

TAMA ESTUDIO SLP_CALLE DEL CONDE DE ALTEA, 22_2º_5_46005_VALENCIA_Tel.960 043 395_e_mail_info@tamaestudio.com
Este documento es copia de su original. Su utilización total o parcial, así como cualquier reproducción o cesión a terceros, requerirá la previa autorización expresa, quedando en todo caso prohibida cualquier modificación unilateral del mismo.



EQUIPO REDACTOR
TERRITORIO
ARQUITECTURA
MEDIO
AMBIENTE
TAMA
ESTUDIO
FRANCISCO J. ÁVILA FERNÁNDEZ
ARQUITECTO COL. 6322



SECCIÓN CENSAL 0301404020


UNIDAD FUNCIONAL: ALBUFERETA
BARRIO: ALBUFERETA

HABITANTES: 1.529

PLAZAS DE USO TURÍSTICO

Hoteles	32
Bloques-Apartamentos	0
Viviendas de uso turístico	149
Albergues	0

PLAZAS TURÍSTICAS POR HABITANTE



ÍNDICE DE PLAZAS TURÍSTICAS POR HABITANTE: 0,118

MODIFICACIÓN PUNTUAL Nº 52 DEL PGMO1987 SOBRE LA NUEVA REGULACIÓN DE LOS USOS DE ALOJAMIENTO TURÍSTICO EN LA CIUDAD DE ALICANTE

UBICACIÓN
ALICANTE
PROMOTOR
AYUNTAMIENTO DE ALICANTE- CONCEJALÍA DE URBANISMO

FECHA
DICIEMBRE 2025
ESCALA
VARIAS

SCR: ETRS89 UTM 30N



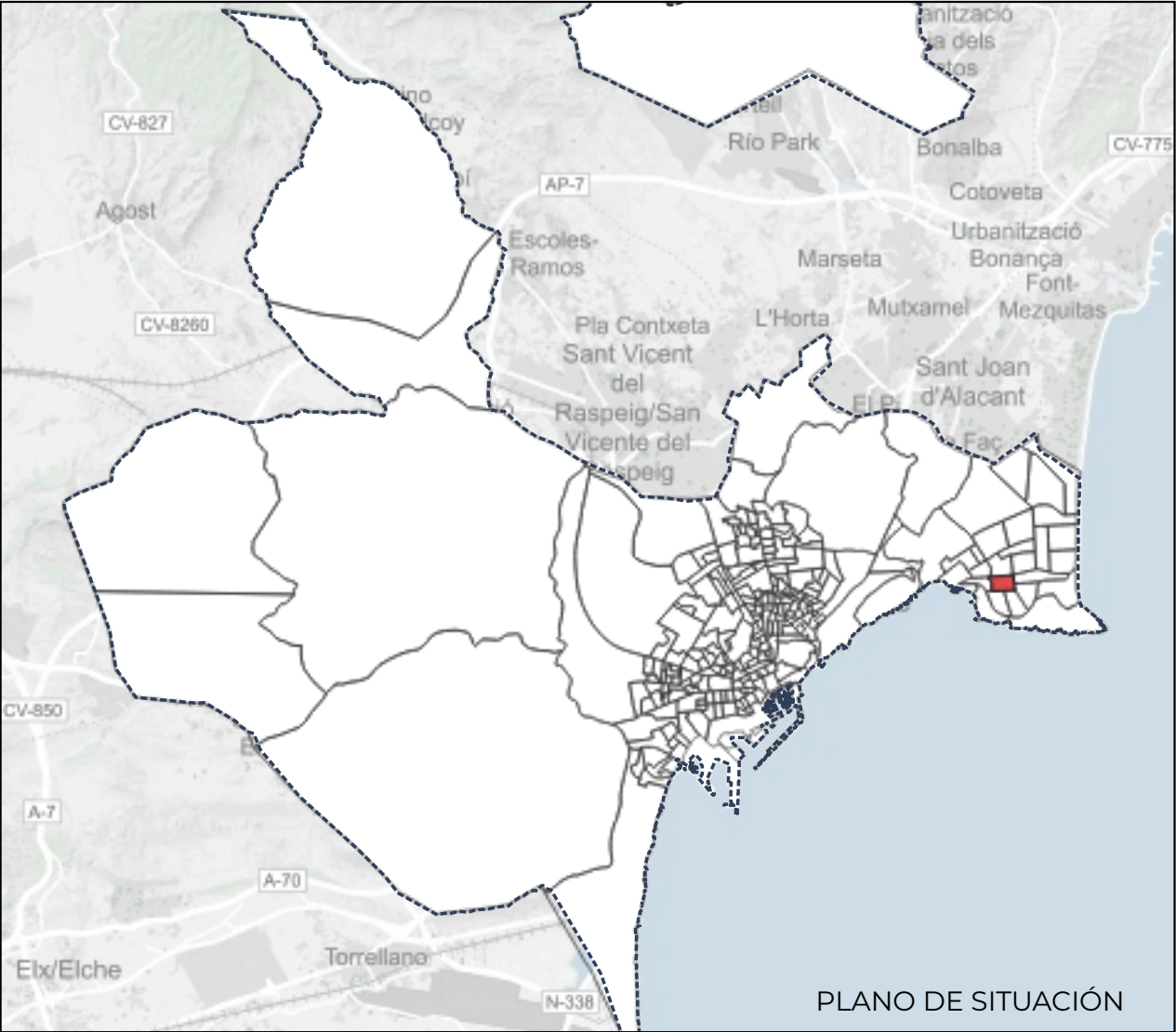
FASE DE PROYECTO
VERSIÓN EXPOSICIÓN AL PÚBLICO

PLANO
ÍNDICE DE PLAZAS TURÍSTICAS
SECCIÓN CENSAL 0301404020

TAMA ESTUDIO SLP_CALLE DEL CONDE DE ALTEA, 22_2º_5_46005_VALENCIA_Tel.960 043 395_e_mail_info@tamaestudio.com



EQUIPO REDACTOR
TERRITORIO
ARQUITECTURA
MEDIO
AMBIENTE
TAMA
ESTUDIO
FRANCISCO J. ÁVILA FERNÁNDEZ
ARQUITECTO COL. 6322



SECCIÓN CENSAL 0301404021

UNIDAD FUNCIONAL: CABO DE LA HUERTA
BARRIO: POLÍGONO BABEL

HABITANTES: 2.126

PLAZAS DE USO TURÍSTICO

Hoteles	0
Bloques-Apartamentos	0
Viviendas de uso turístico	10
Albergues	0

PLAZAS TURÍSTICAS POR HABITANTE

<0,1
0,1 - 0,186
0,187 - 0,5
0,5 - 1
1 - 2
>2

ÍNDICE DE PLAZAS TURÍSTICAS POR HABITANTE: 0,005

MODIFICACIÓN PUNTUAL Nº 52 DEL PGMO1987 SOBRE LA NUEVA REGULACIÓN DE LOS USOS DE ALOJAMIENTO TURÍSTICO EN LA CIUDAD DE ALICANTE

UBICACIÓN
ALICANTE
PROMOTOR
AYUNTAMIENTO DE ALICANTE- CONCEJALÍA DE URBANISMO

FECHA
DICIEMBRE 2025
ESCALA
VARIAS

SCR: ETRS89 UTM 30N



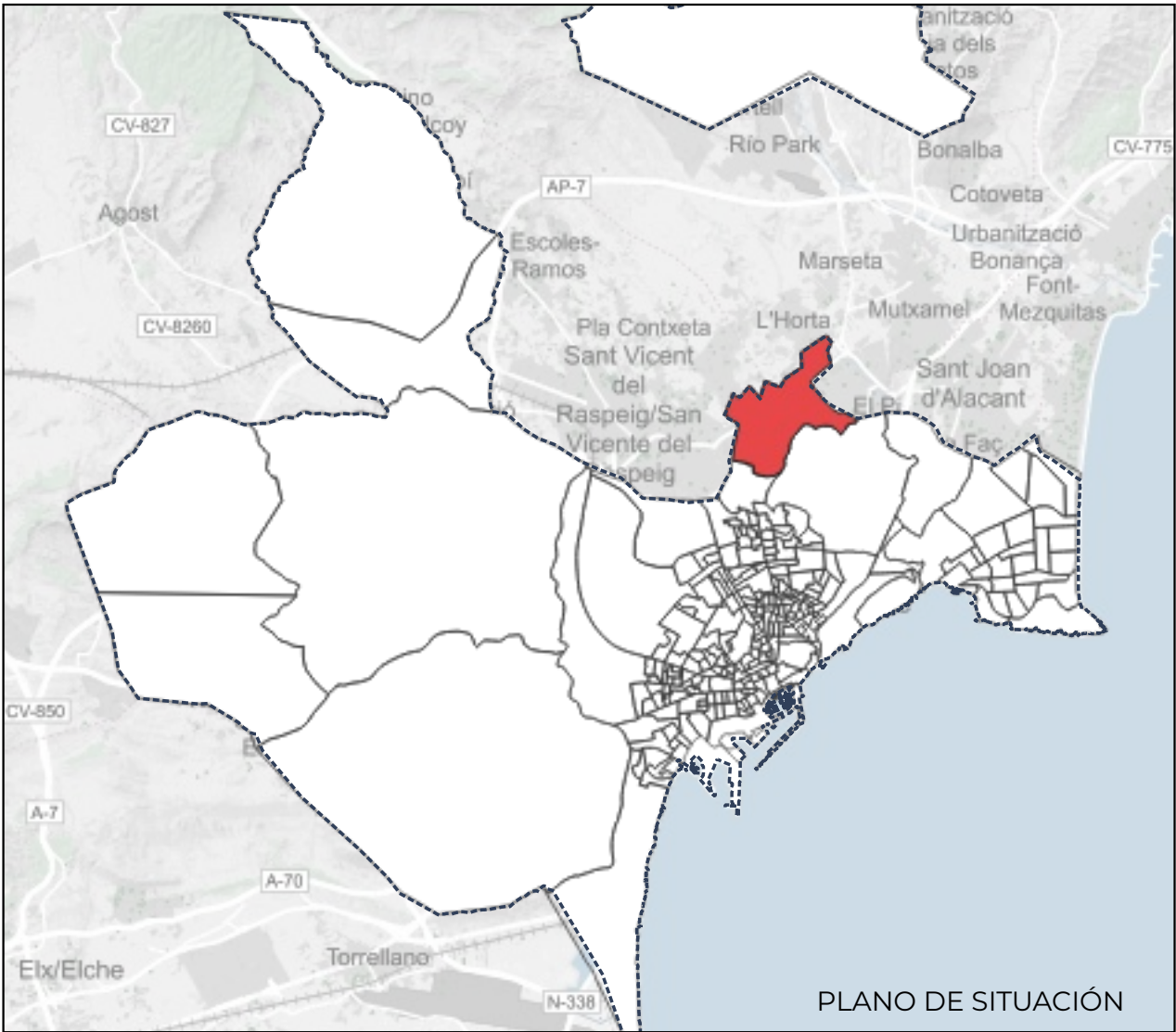
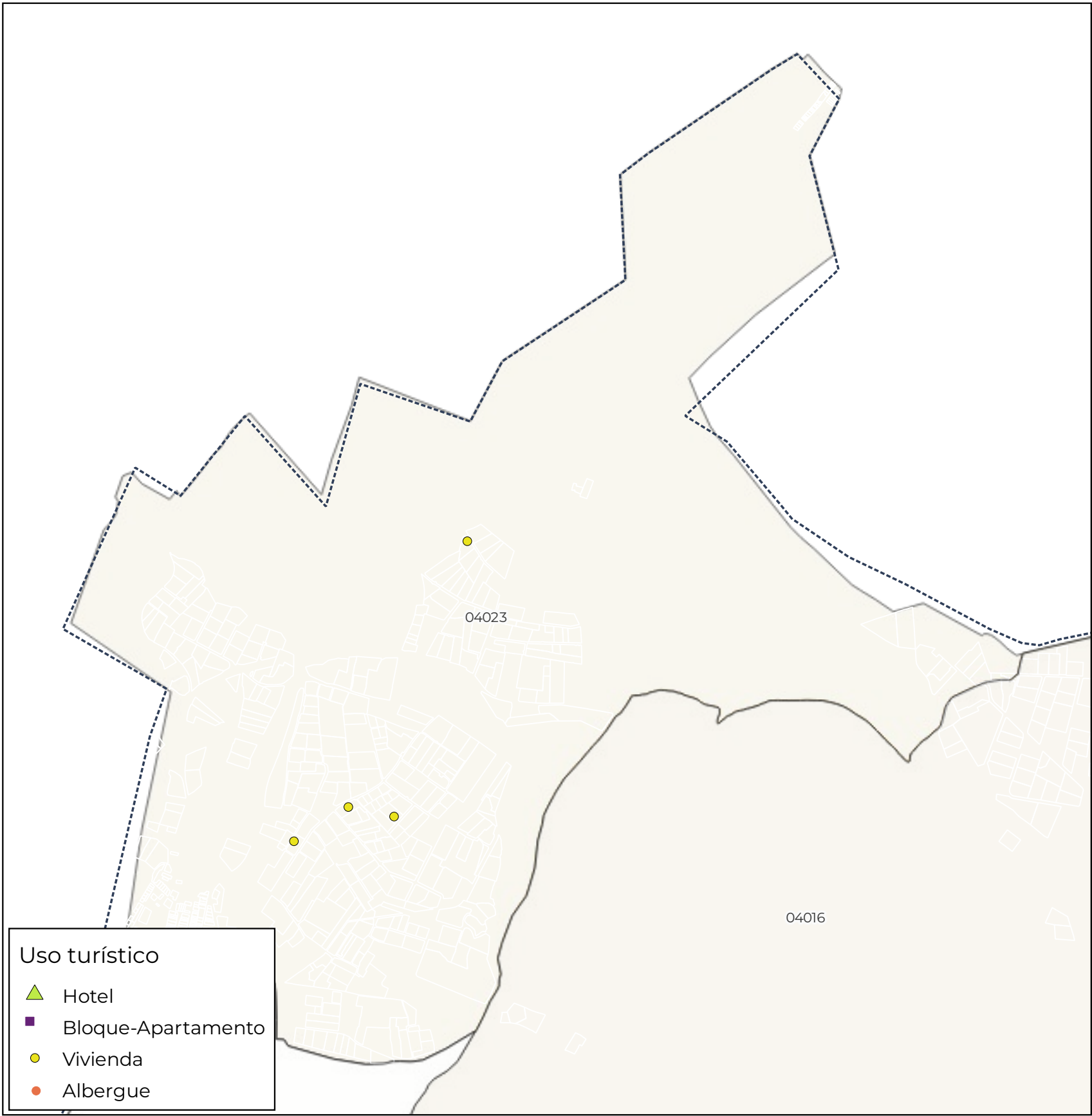
FASE DE PROYECTO
VERSIÓN EXPOSICIÓN AL PÚBLICO

PLANO
ÍNDICE DE PLAZAS TURÍSTICAS
SECCIÓN CENSAL 0301404021

TAMA ESTUDIO SLP_CALLE DEL CONDE DE ALTEA, 22_2º_5_46005_VALENCIA_Tel.960 043 395_e_mail_info@tamaestudio.com
Este documento es copia de su original. Su utilización total o parcial, así como cualquier reproducción o cesión a terceros, requerirá la previa autorización expresa, quedando en todo caso prohibida cualquier modificación unilateral del mismo.



EQUIPO REDACTOR
TERRITORIO
ARQUITECTURA
MEDIO
AMBIENTE
TAMA
ESTUDIO
FRANCISCO J. ÁVILA FERNÁNDEZ
ARQUITECTO COL. 6322



SECCIÓN CENSAL 0301404023

UNIDAD FUNCIONAL: LOMAS DE GARBINET
BARRIO: VILLAFRANQUEZA-SANTA FAZ

HABITANTES: 2.174

PLAZAS DE USO TURÍSTICO

Hoteles	0
Bloques-Apartamentos	0
Viviendas de uso turístico	32
Albergues	0

PLAZAS TURÍSTICAS POR HABITANTE

<0,1
0,1 - 0,186
0,187 - 0,5
0,5 - 1
1 - 2
>2

ÍNDICE DE PLAZAS TURÍSTICAS POR HABITANTE: 0,015

MODIFICACIÓN PUNTUAL Nº 52 DEL PGMO1987 SOBRE LA NUEVA REGULACIÓN DE LOS USOS DE ALOJAMIENTO TURÍSTICO EN LA CIUDAD DE ALICANTE

UBICACIÓN
ALICANTE
PROMOTOR
AYUNTAMIENTO DE ALICANTE- CONCEJALÍA DE URBANISMO

FECHA
DICIEMBRE 2025
ESCALA
VARIAS

SCR: ETRS89 UTM 30N



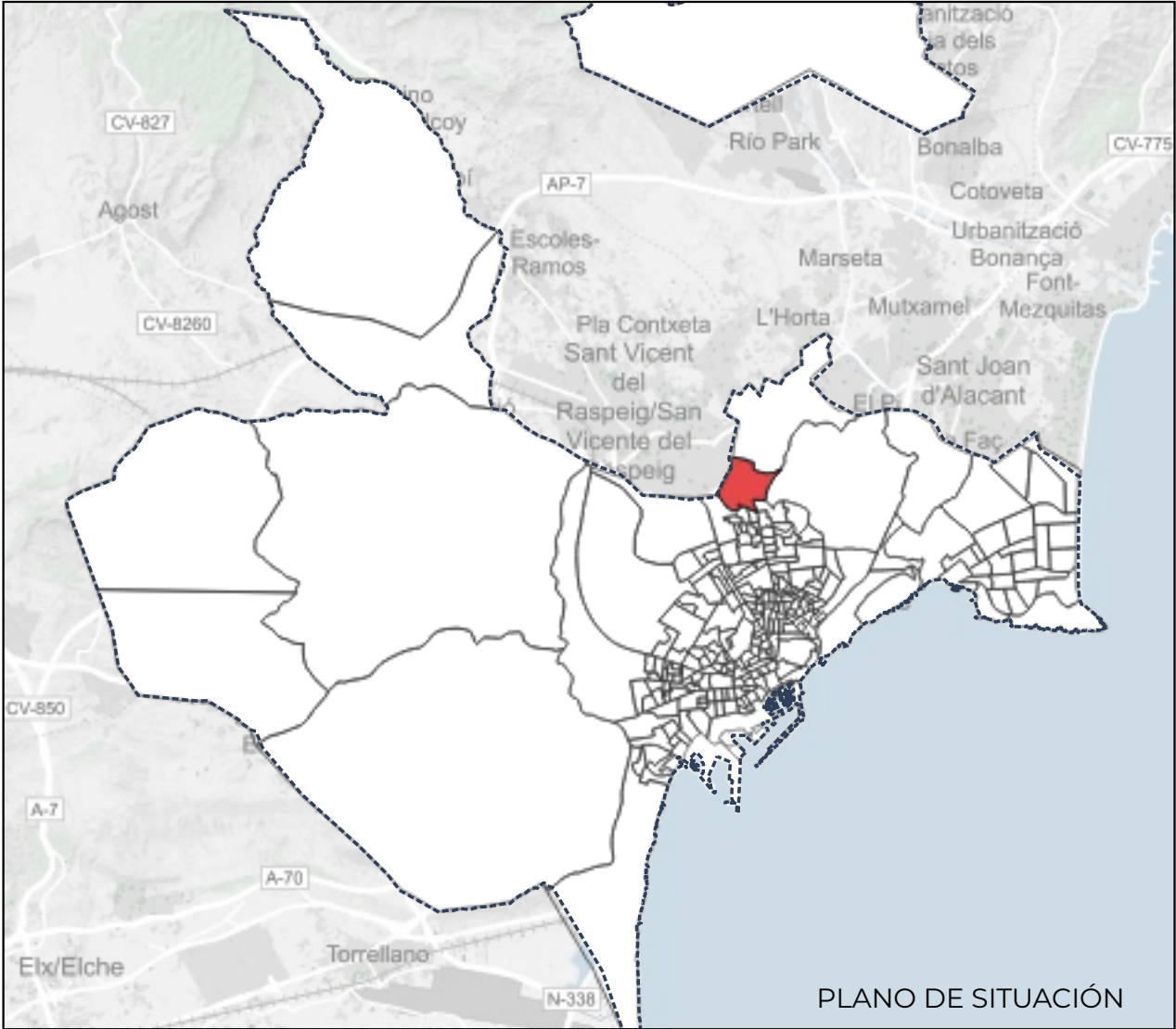
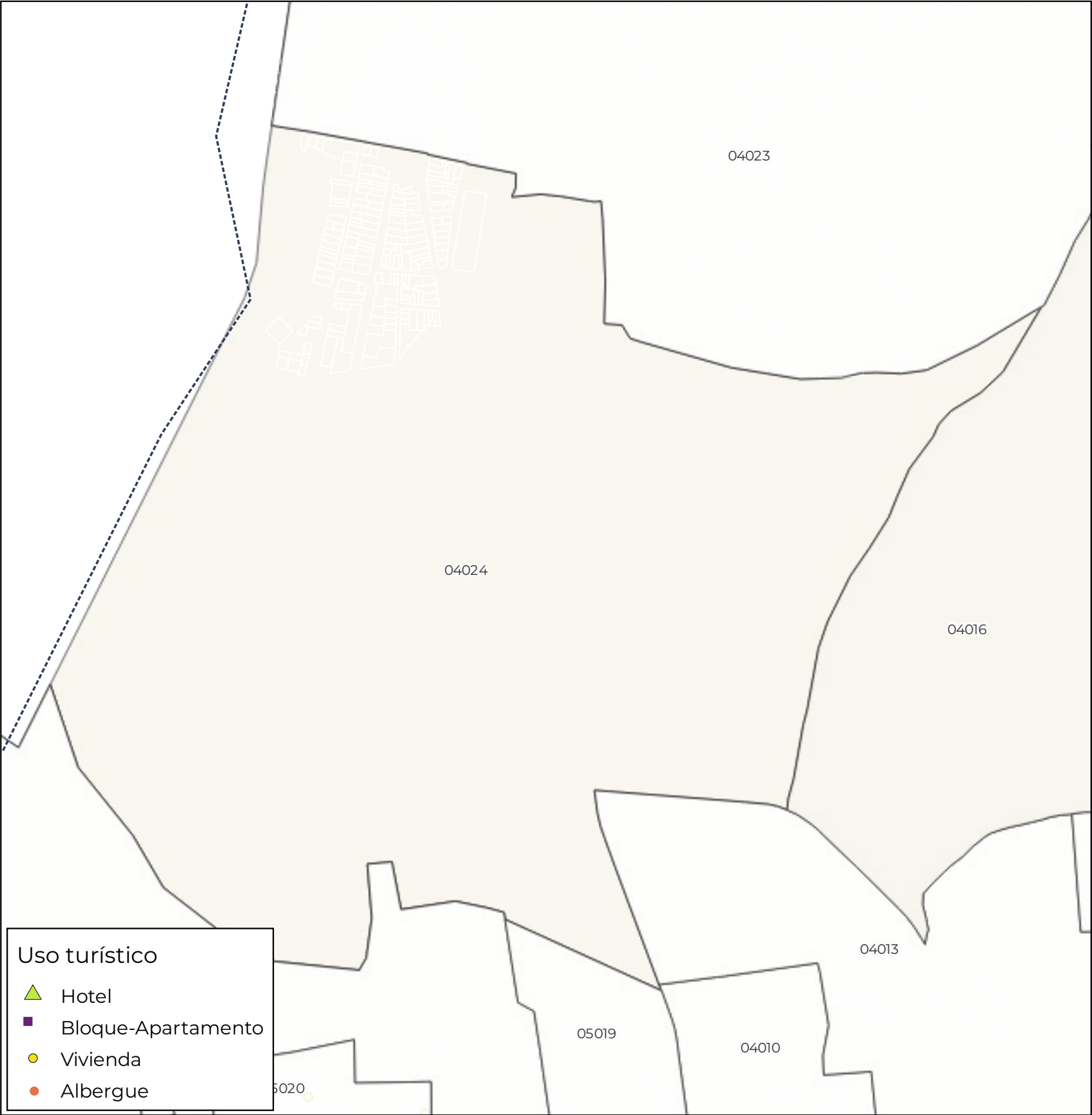
FASE DE PROYECTO
VERSIÓN EXPOSICIÓN AL PÚBLICO

PLANO
ÍNDICE DE PLAZAS TURÍSTICAS
SECCIÓN CENSAL 0301404023

TAMA ESTUDIO SLP_CALLE DEL CONDE DE ALTEA, 22_2º_5_46005_VALENCIA_Tel.960 043 395_e_mail_info@tamaestudio.com
Este documento es copia de su original. Su utilización total o parcial, así como cualquier reproducción o cesión a terceros, requerirá la previa autorización expresa, quedando en todo caso prohibida cualquier modificación unilateral del mismo.



EQUIPO REDACTOR
TERRITORIO
ARQUITECTURA
MEDIO
AMBIENTE
TAMA
ESTUDIO
FRANCISCO J. ÁVILA FERNÁNDEZ
ARQUITECTO COL. 6322



SECCIÓN CENSAL 0301404024

UNIDAD FUNCIONAL: LOMAS DE GARBINET
BARRIO: VILAFRANQUEZA-SANTA FAZ

HABITANTES: 1.398

PLAZAS DE USO TURÍSTICO

Hoteles	0
Bloques-Apartamentos	0
Viviendas de uso turístico	0
Albergues	0

PLAZAS TURÍSTICAS POR HABITANTE

<0,1
0,1 - 0,186
0,187 - 0,5
0,5 - 1
1 - 2
>2

ÍNDICE DE PLAZAS TURÍSTICAS POR HABITANTE: 0,000

MODIFICACIÓN PUNTUAL Nº 52 DEL PGMO1987 SOBRE LA NUEVA REGULACIÓN DE LOS USOS DE ALOJAMIENTO TURÍSTICO EN LA CIUDAD DE ALICANTE

UBICACIÓN
ALICANTE
PROMOTOR
AYUNTAMIENTO DE ALICANTE- CONCEJALÍA DE URBANISMO

FECHA
DICIEMBRE 2025
ESCALA
VARIAS

SCR: ETRS89 UTM 30N



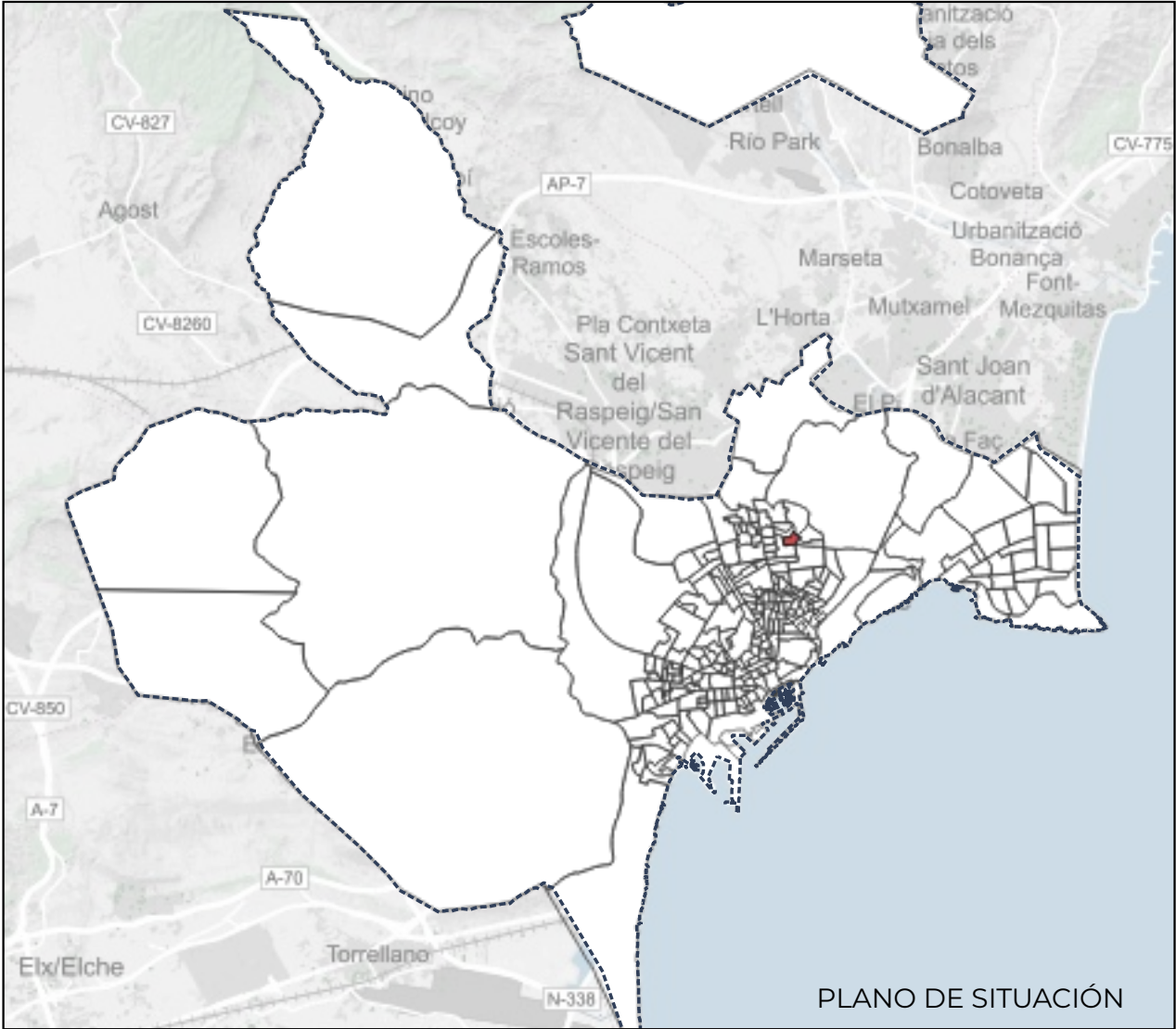
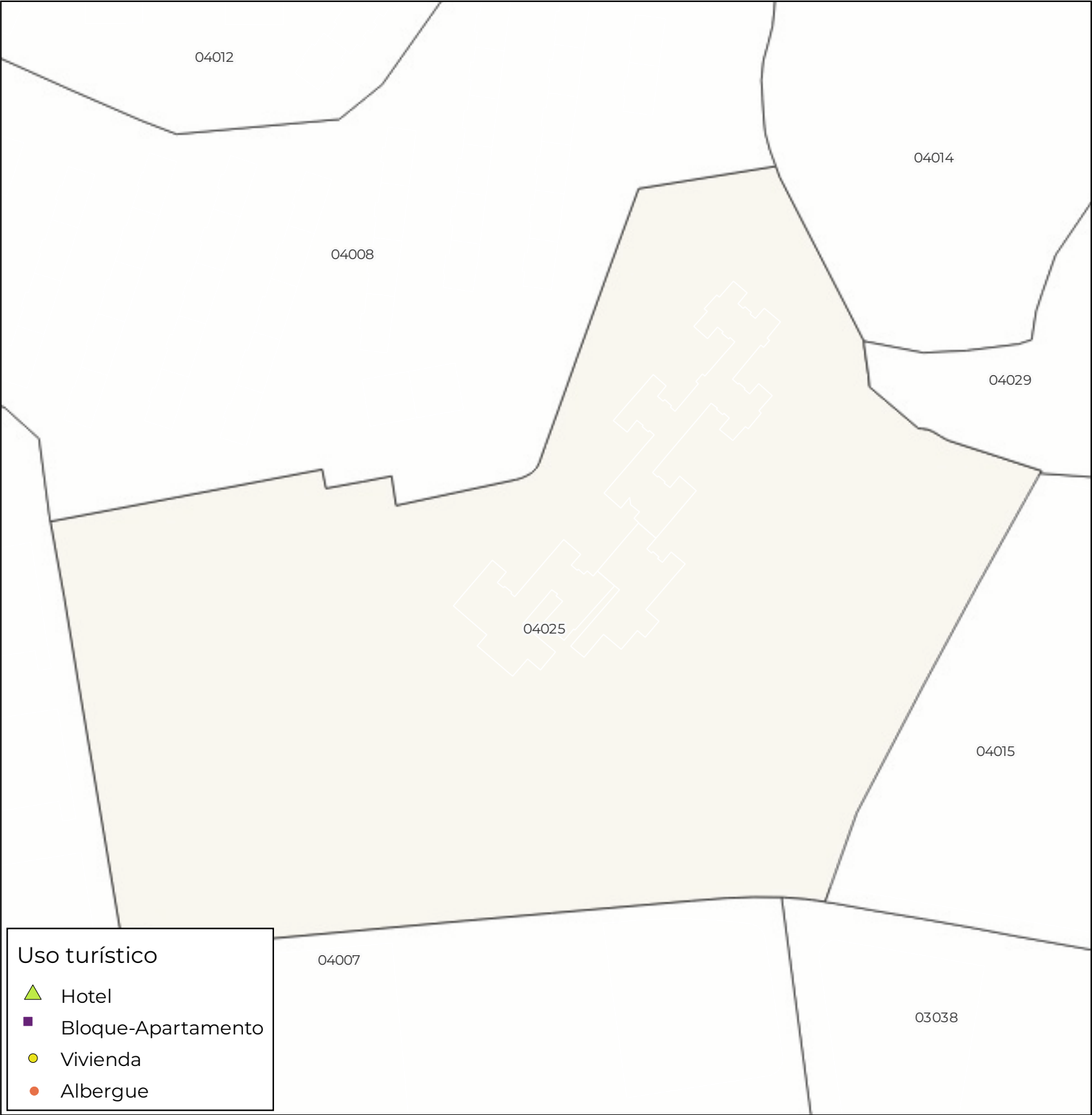
FASE DE PROYECTO
VERSIÓN EXPOSICIÓN AL PÚBLICO

PLANO
ÍNDICE DE PLAZAS TURÍSTICAS
SECCIÓN CENSAL 0301404024

TAMA ESTUDIO SLP_CALLE DEL CONDE DE ALTEA, 22_2º_5_46005_VALENCIA_Tel.960 043 395_e_mail_info@tamaestudio.com
Este documento es copia de su original. Su utilización total o parcial, así como cualquier reproducción o cesión a terceros, requerirá la previa autorización expresa, quedando en todo caso prohibida cualquier modificación unilateral del mismo.



EQUIPO REDACTOR
**TERRITORIO
ARQUITECTURA
MEDIO
AMBIENTE
TAMA
ESTUDIO**
FRANCISCO J. ÁVILA FERNÁNDEZ
ARQUITECTO COL. 6322



SECCIÓN CENSAL 0301404025

UNIDAD FUNCIONAL: JUAN XXIII-COLONIA REQUENA
BARRIO: JUAN XXIII

HABITANTES: 1.091

PLAZAS DE USO TURÍSTICO

Hoteles	0
Bloques-Apartamentos	0
Viviendas de uso turístico	0
Albergues	0

PLAZAS TURÍSTICAS POR HABITANTE

<0,1
0,1 - 0,186
0,187 - 0,5
0,5 - 1
1 - 2
>2

ÍNDICE DE PLAZAS TURÍSTICAS POR HABITANTE: 0,000

MODIFICACIÓN PUNTUAL Nº 52 DEL PGMO1987 SOBRE LA NUEVA REGULACIÓN DE LOS USOS DE ALOJAMIENTO TURÍSTICO EN LA CIUDAD DE ALICANTE

UBICACIÓN
ALICANTE
PROMOTOR
AYUNTAMIENTO DE ALICANTE- CONCEJALÍA DE URBANISMO

FECHA
DICIEMBRE 2025
ESCALA
VARIAS

SCR: ETRS89 UTM 30N



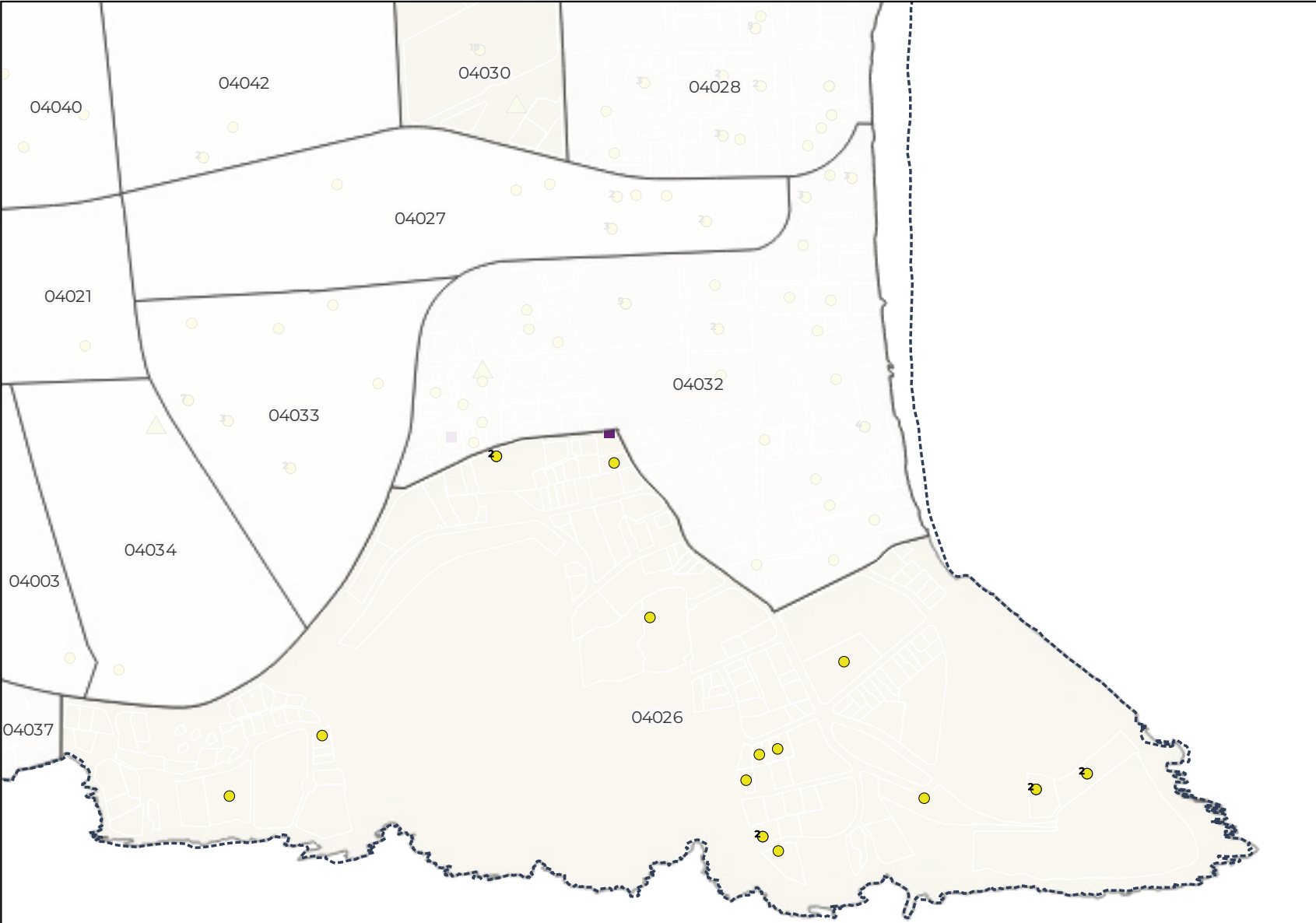
FASE DE PROYECTO
VERSIÓN EXPOSICIÓN AL PÚBLICO

PLANO
ÍNDICE DE PLAZAS TURÍSTICAS
SECCIÓN CENSAL 0301404025

TAMA ESTUDIO SLP_CALLE DEL CONDE DE ALTEA, 22_2º_5_46005_VALENCIA_Tel.960 043 395_e_mail_info@tamaestudio.com

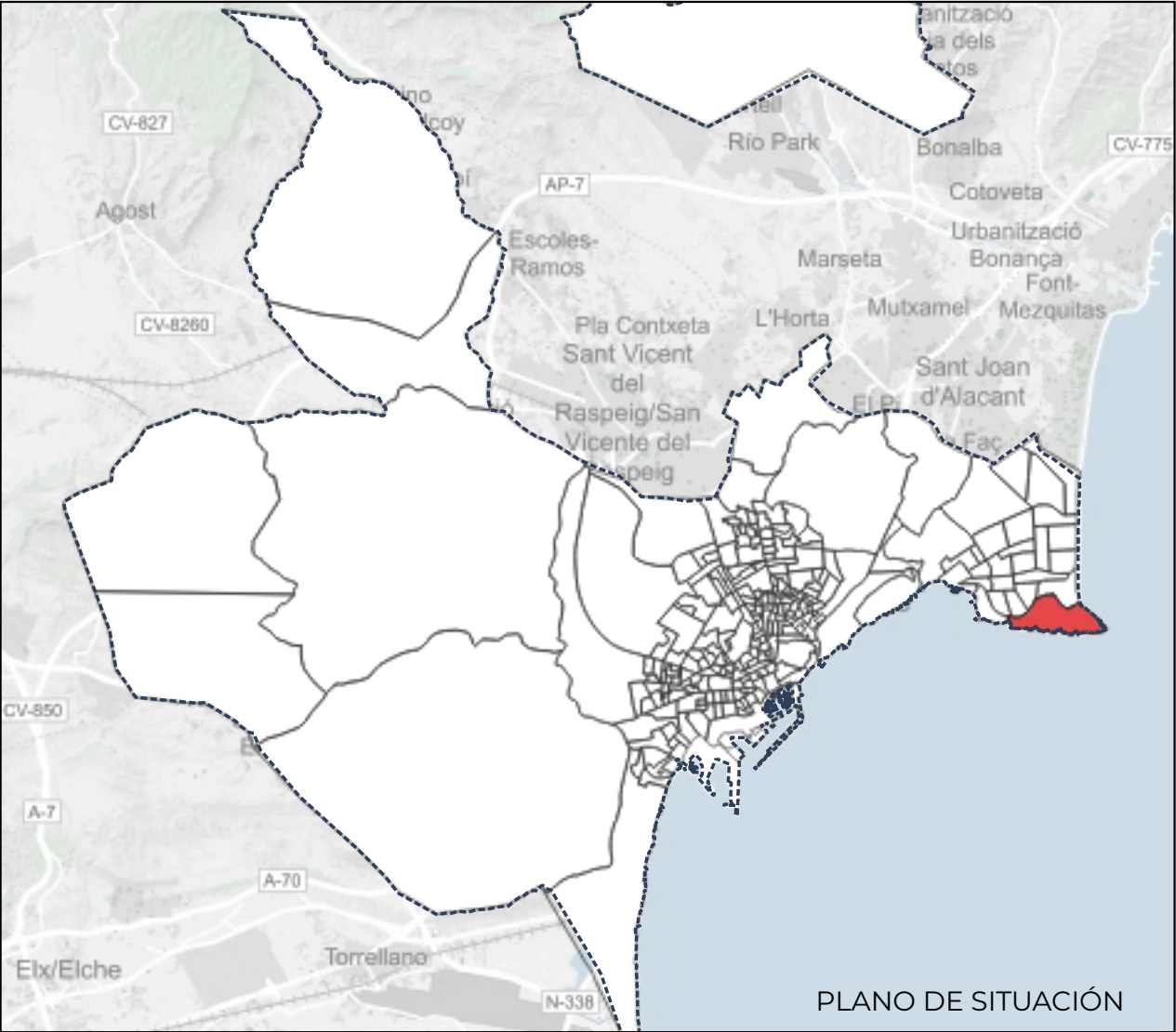


EQUIPO REDACTOR
TERRITORIO
ARQUITECTURA
MEDIO
AMBIENTE
TAMA
ESTUDIO
FRANCISCO J. ÁVILA FERNÁNDEZ
ARQUITECTO COL. 6322



Uso turístico

- Hotel
- Bloque-Apartamento
- Vivienda
- Albergue



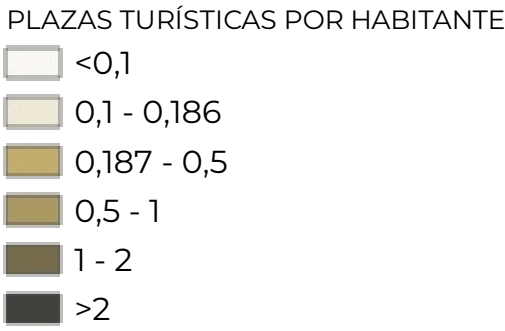
SECCIÓN CENSAL 0301404026

UNIDAD FUNCIONAL: CABO DE LA HUERTA
BARRIO: POLÍGONO BABEL

HABITANTES: 2.310

PLAZAS DE USO TURÍSTICO

Hoteles	0
Bloques-Apartamentos	50
Viviendas de uso turístico	130
Albergues	0



ÍNDICE DE PLAZAS TURÍSTICAS POR HABITANTE: 0,078

MODIFICACIÓN PUNTUAL Nº 52 DEL PGMO1987 SOBRE LA NUEVA REGULACIÓN DE LOS USOS DE ALOJAMIENTO TURÍSTICO EN LA CIUDAD DE ALICANTE

UBICACIÓN
ALICANTE

PROMOTOR
AYUNTAMIENTO DE ALICANTE- CONCEJALÍA DE URBANISMO

FECHA
DICIEMBRE 2025

ESCALA
VARIAS

SCR: ETRS89 UTM 30N



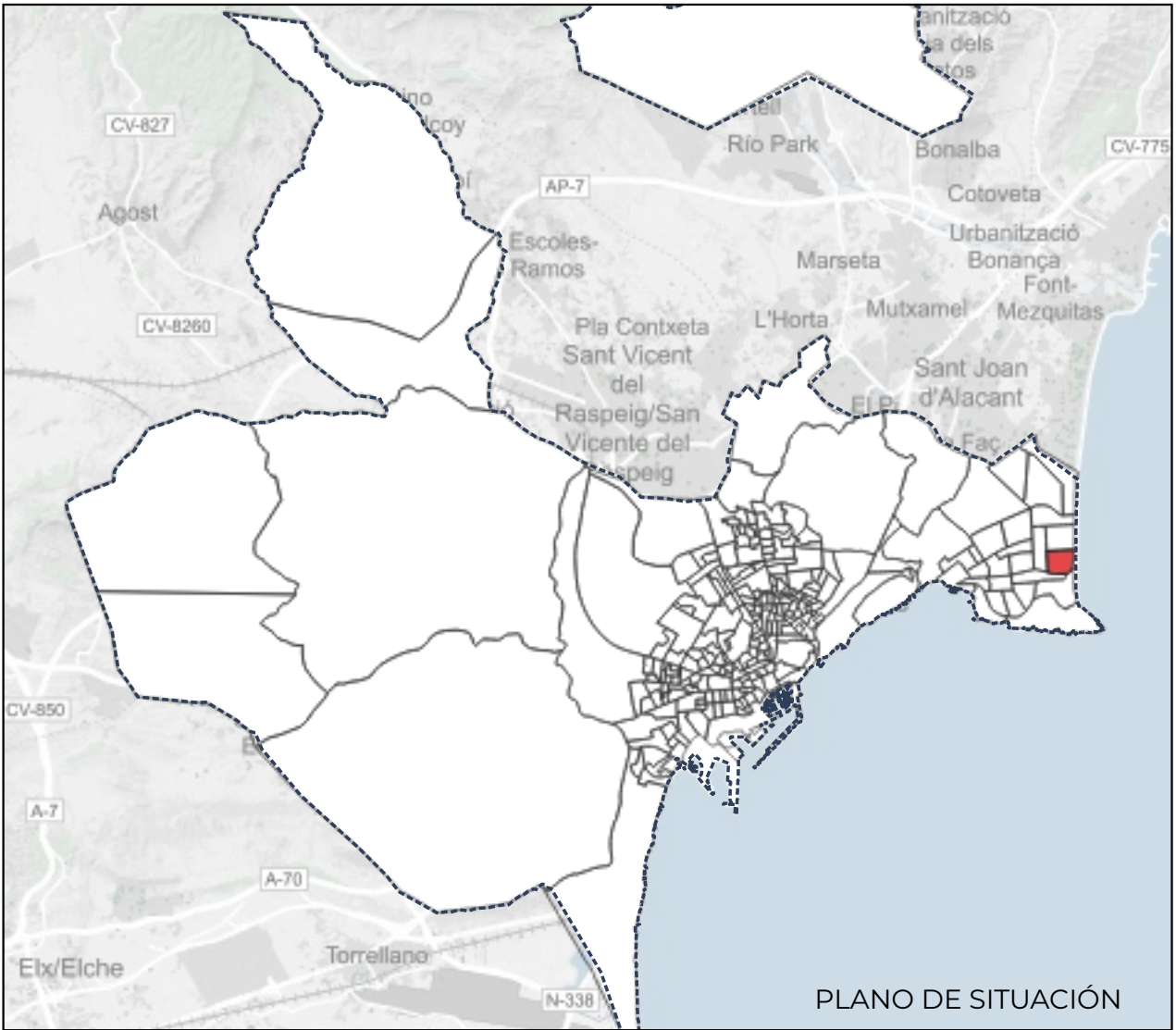
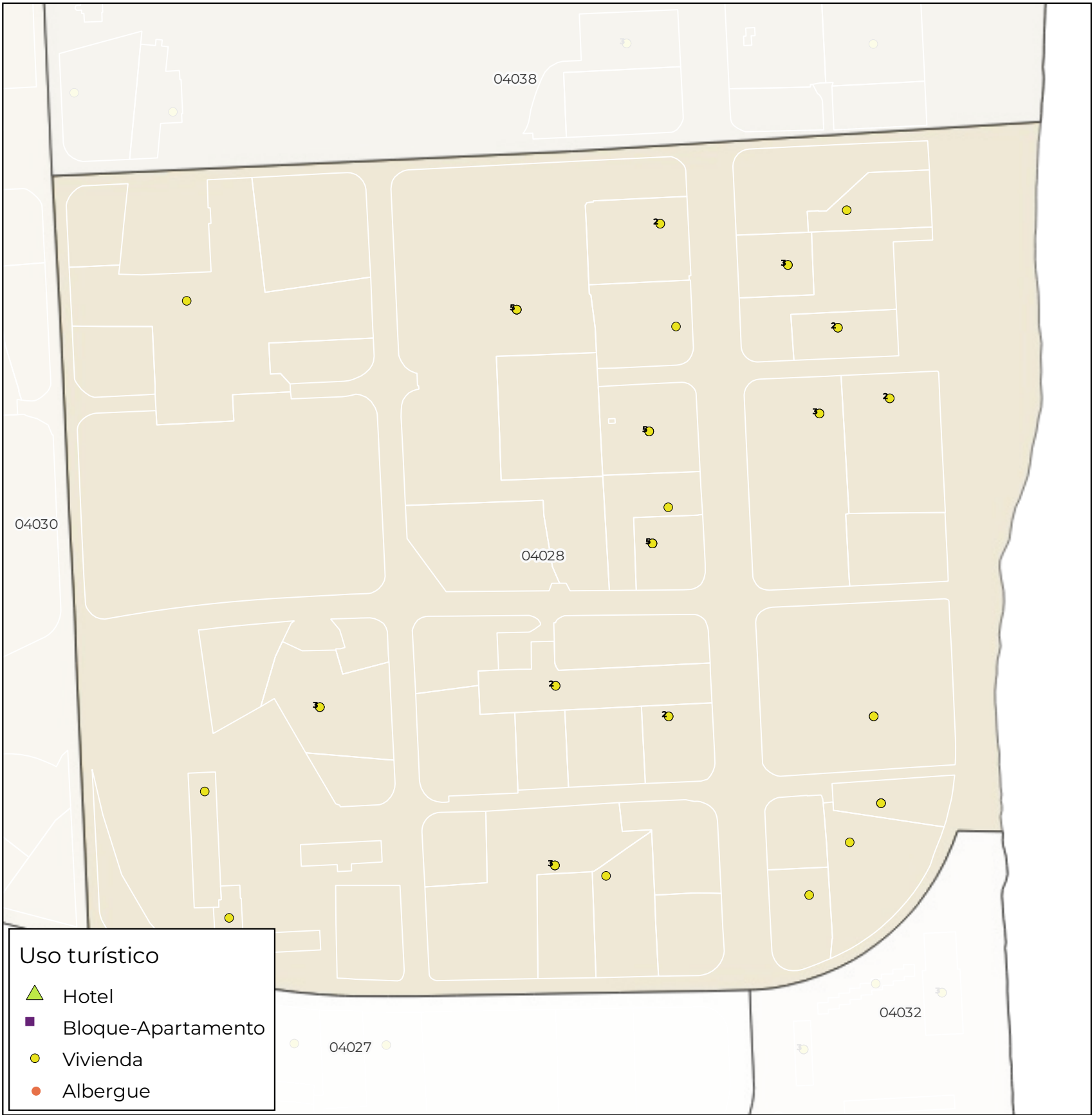
FASE DE PROYECTO
VERSIÓN EXPOSICIÓN AL PÚBLICO

PLANO
ÍNDICE DE PLAZAS TURÍSTICAS
SECCIÓN CENSAL 0301404026

TAMA ESTUDIO SLP_CALLE DEL CONDE DE ALTEA, 22_2º_5_46005_VALENCIA_Tel.960 043 395_e_mail_info@tamaestudio.com



EQUIPO REDACTOR
TERRITORIO
ARQUITECTURA
MEDIO
AMBIENTE
TAMA
ESTUDIO
FRANCISCO J. ÁVILA FERNÁNDEZ
ARQUITECTO COL. 6322



SECCIÓN CENSAL 0301404028


UNIDAD FUNCIONAL: PLAYA DE SAN JUAN
BARRIO: PLAYA DE SAN JUAN

HABITANTES: 1.532

PLAZAS DE USO TURÍSTICO

Hoteles	0
Bloques-Apartamentos	0
Viviendas de uso turístico	258
Albergues	0

PLAZAS TURÍSTICAS POR HABITANTE



ÍNDICE DE PLAZAS TURÍSTICAS POR HABITANTE: 0,168

MODIFICACIÓN PUNTUAL Nº 52 DEL PGMO1987 SOBRE LA NUEVA REGULACIÓN DE LOS USOS DE ALOJAMIENTO TURÍSTICO EN LA CIUDAD DE ALICANTE

UBICACIÓN
ALICANTE
PROMOTOR
AYUNTAMIENTO DE ALICANTE- CONCEJALÍA DE URBANISMO

FECHA
DICIEMBRE 2025
ESCALA
VARIAS

SCR: ETRS89 UTM 30N



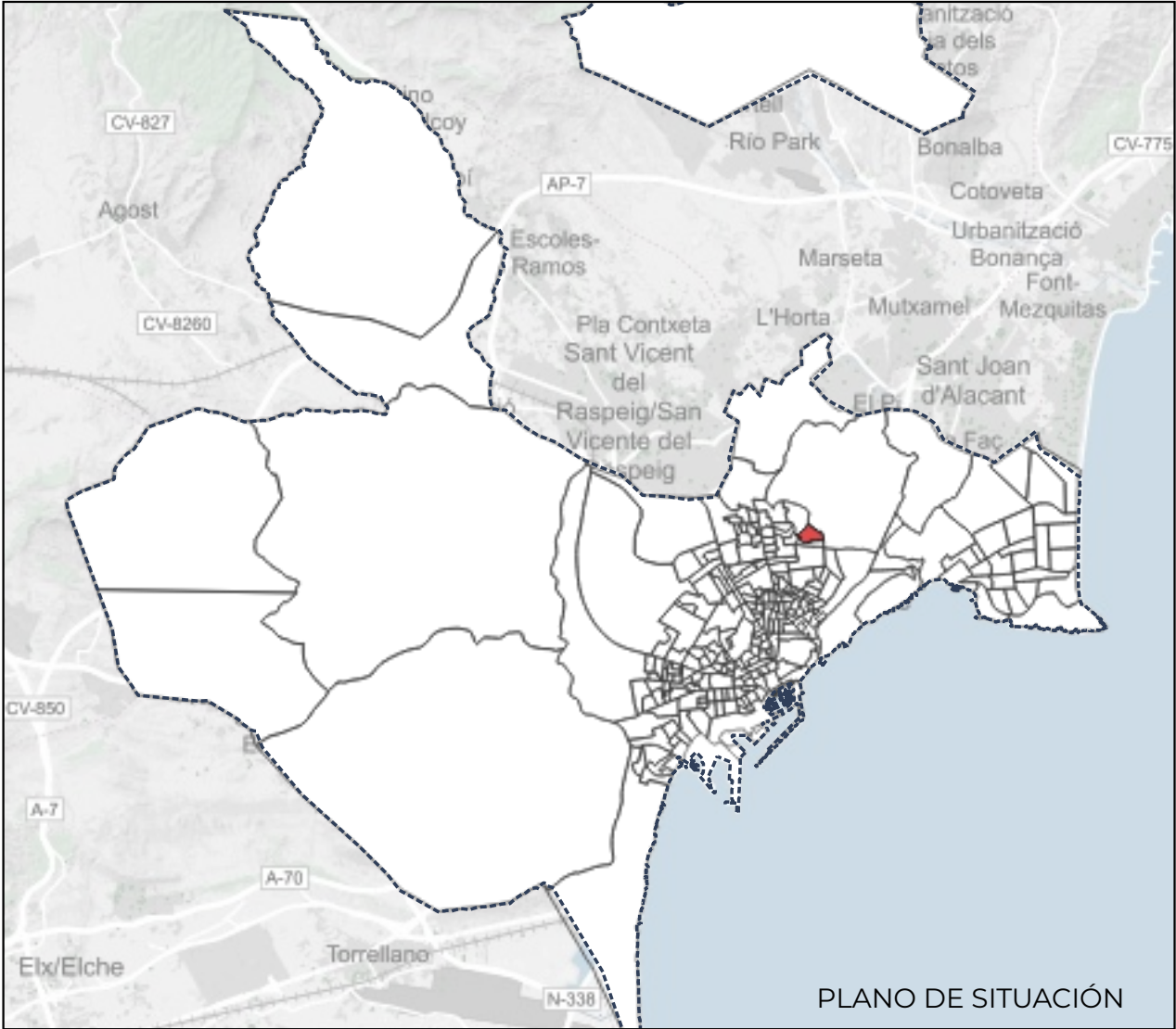
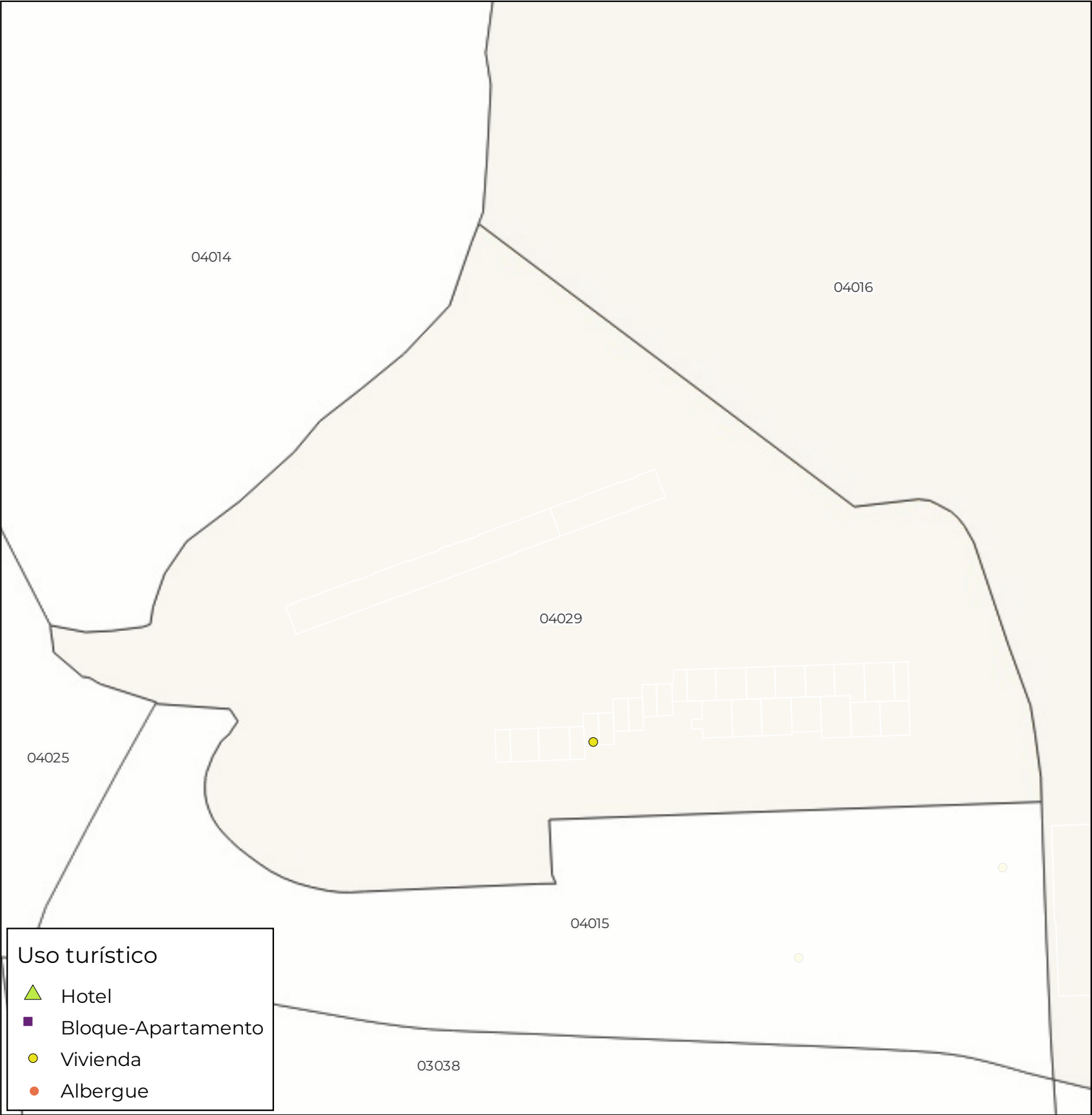
FASE DE PROYECTO
VERSIÓN EXPOSICIÓN AL PÚBLICO

PLANO
ÍNDICE DE PLAZAS TURÍSTICAS
SECCIÓN CENSAL 0301404028

TAMA ESTUDIO SLP_CALLE DEL CONDE DE ALTEA, 22_2º_5_46005_VALENCIA_Tel.960 043 395_e_mail_info@tamaestudio.com



EQUIPO REDACTOR
TERRITORIO
ARQUITECTURA
MEDIO
AMBIENTE
TAMA
ESTUDIO
FRANCISCO J. ÁVILA FERNÁNDEZ
ARQUITECTO COL. 6322



SECCIÓN CENSAL 0301404029

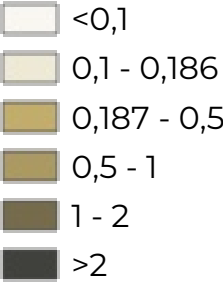
UNIDAD FUNCIONAL: JUAN XXIII-COLONIA REQUENA
BARRIO: CIUDAD ELEGIDA

HABITANTES: 1.550

PLAZAS DE USO TURÍSTICO

Hoteles	0
Bloques-Apartamentos	0
Viviendas de uso turístico	6
Albergues	0

PLAZAS TURÍSTICAS POR HABITANTE



ÍNDICE DE PLAZAS TURÍSTICAS POR HABITANTE: 0,004

MODIFICACIÓN PUNTUAL Nº 52 DEL PGMO1987 SOBRE LA NUEVA REGULACIÓN DE LOS USOS DE ALOJAMIENTO TURÍSTICO EN LA CIUDAD DE ALICANTE

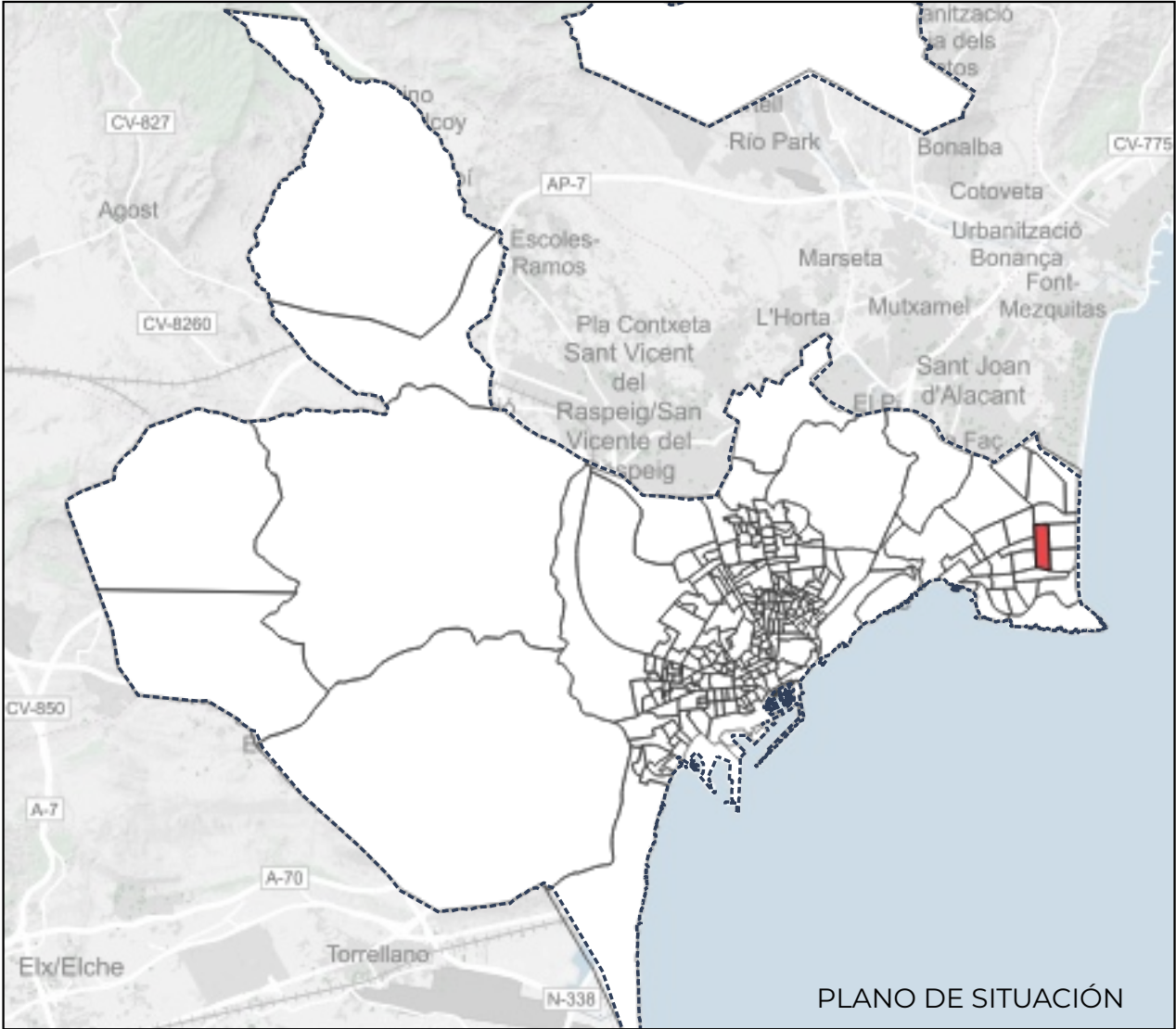
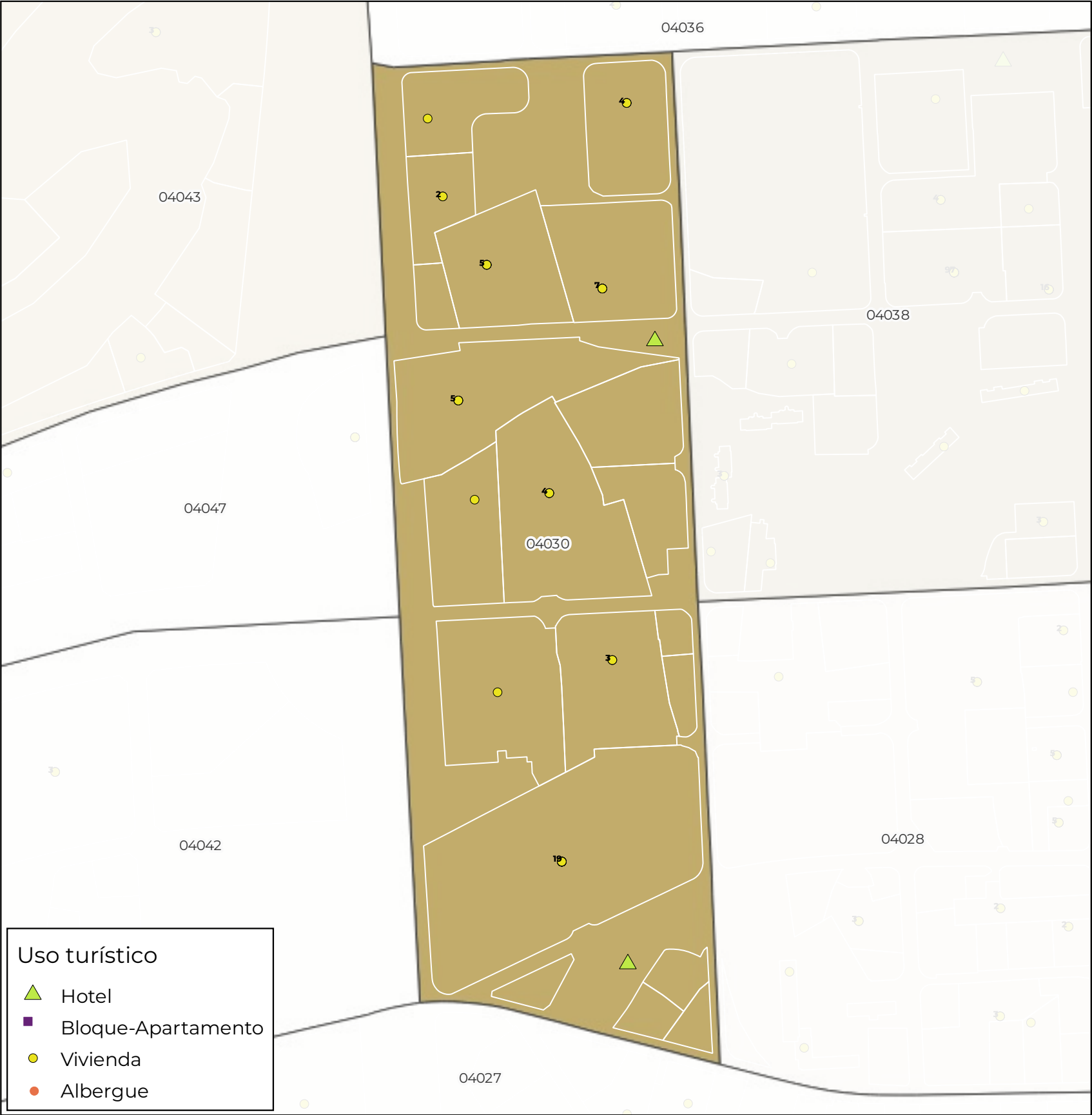
UBICACIÓN	FECHA
ALICANTE	DICIEMBRE 2025
PROMOTOR	ESCALA
AYUNTAMIENTO DE ALICANTE- CONCEJALÍA DE URBANISMO	VARIAS

FASE DE PROYECTO
VERSIÓN EXPOSICIÓN AL PÚBLICO

PLANO
ÍNDICE DE PLAZAS TURÍSTICAS
SECCIÓN CENSAL 0301404029



EQUIPO REDACTOR
**TERRITORIO
ARQUITECTURA
MEDIO
AMBIENTE**
**TAMA
ESTUDIO**
FRANCISCO J. ÁVILA FERNÁNDEZ
ARQUITECTO COL. 6322



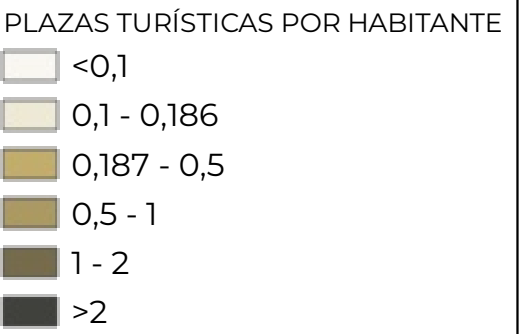
SECCIÓN CENSAL 0301404030

UNIDAD FUNCIONAL: PLAYA DE SAN JUAN
BARRIO: PLAYA DE SAN JUAN

HABITANTES: 2.269

PLAZAS DE USO TURÍSTICO

Hoteles	445
Bloques-Apartamentos	0
Viviendas de uso turístico	204
Albergues	0



ÍNDICE DE PLAZAS TURÍSTICAS POR HABITANTE: 0,286

MODIFICACIÓN PUNTUAL Nº 52 DEL PGMO1987 SOBRE LA NUEVA REGULACIÓN DE LOS USOS DE ALOJAMIENTO TURÍSTICO EN LA CIUDAD DE ALICANTE

UBICACIÓN
ALICANTE
PROMOTOR
AYUNTAMIENTO DE ALICANTE- CONCEJALÍA DE URBANISMO

FECHA
DICIEMBRE 2025
ESCALA
VARIAS

SCR: ETRS89 UTM 30N



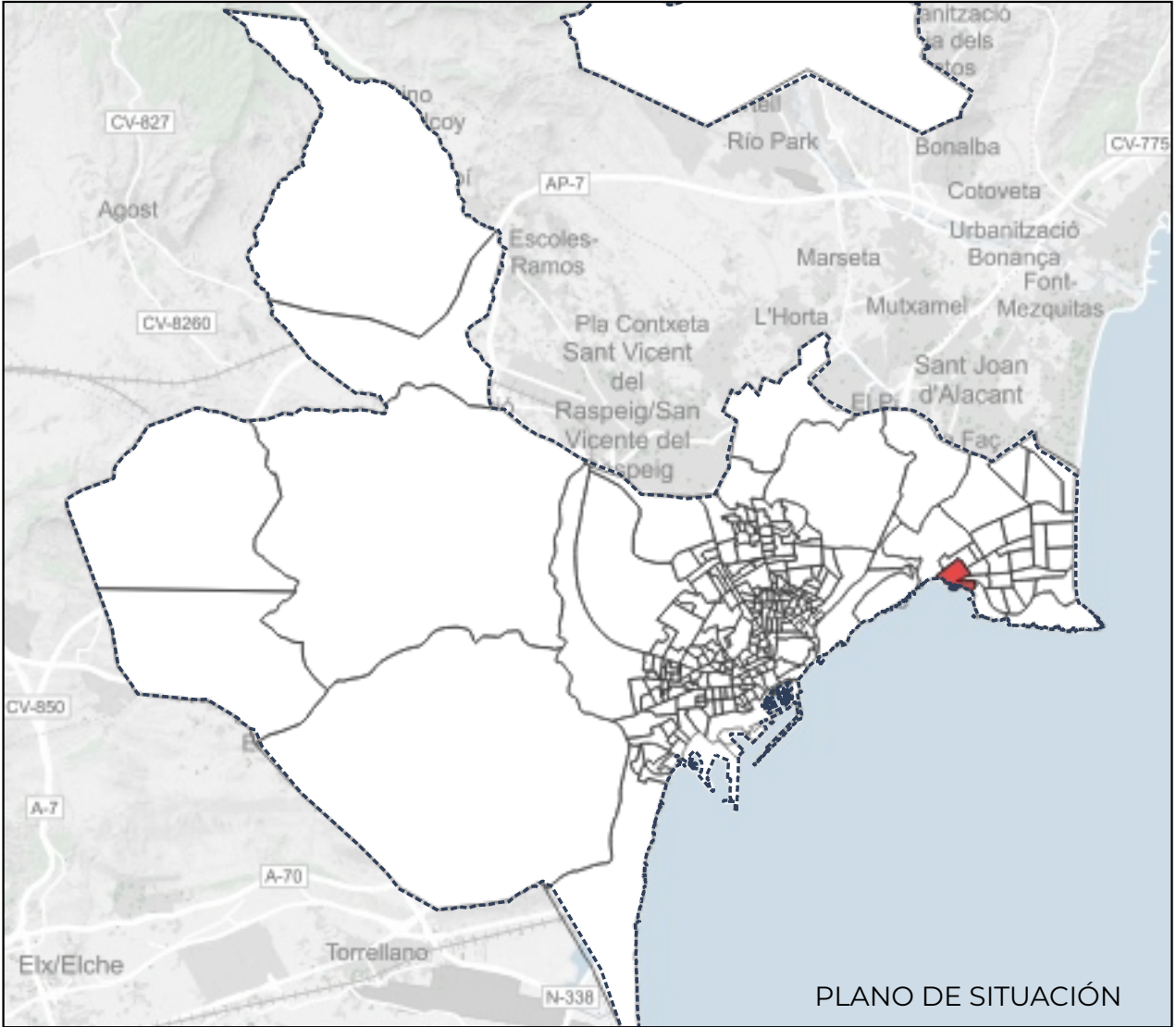
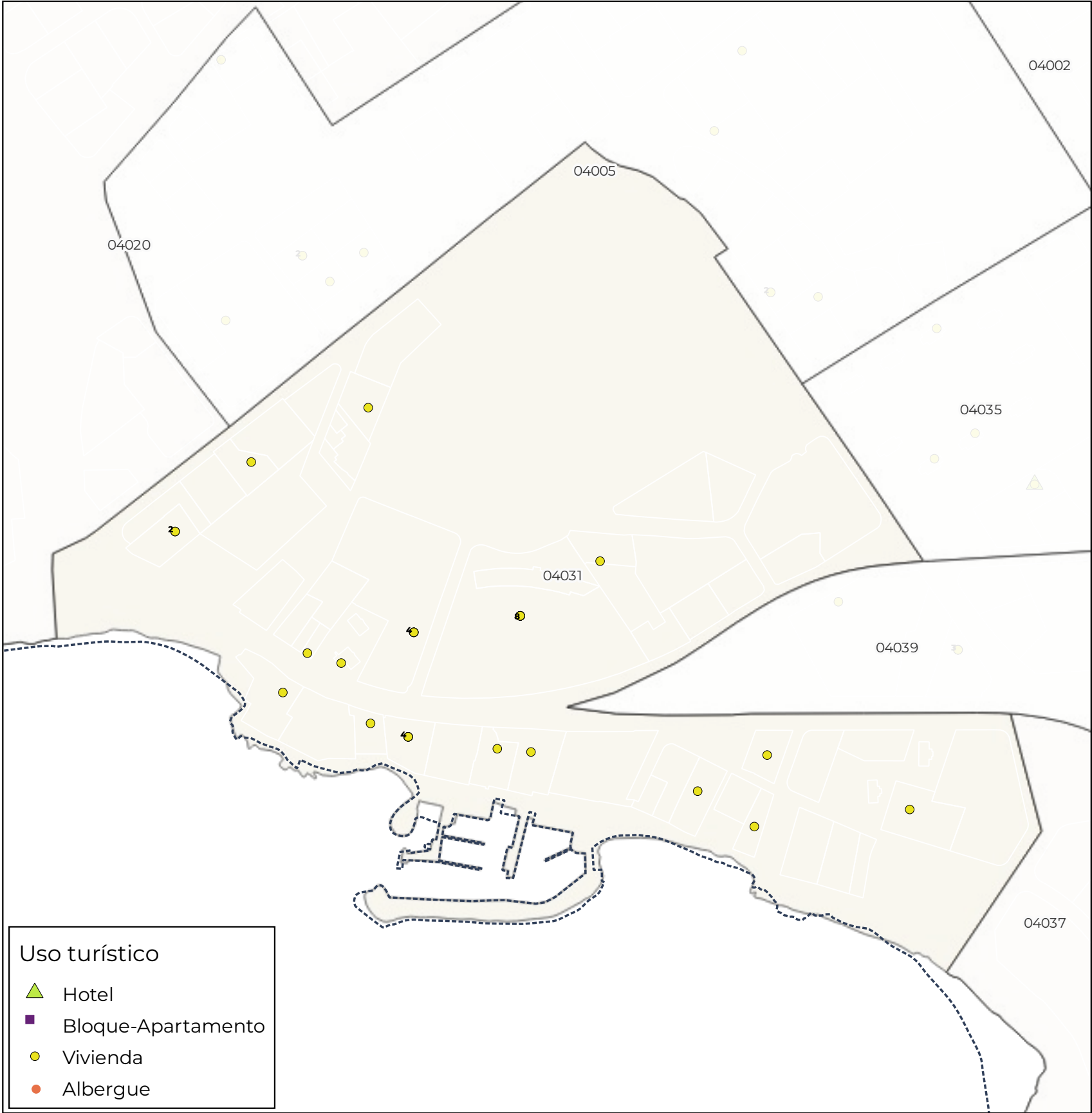
FASE DE PROYECTO
VERSIÓN EXPOSICIÓN AL PÚBLICO

PLANO
**ÍNDICE DE PLAZAS TURÍSTICAS
SECCIÓN CENSAL 0301404030**

TAMA ESTUDIO SLP_CALLE DEL CONDE DE ALTEA, 22_2º_5_46005_VALENCIA_Tel.960 043 395_e_mail_info@tamaestudio.com
Este documento es copia de su original. Su utilización total o parcial, así como cualquier reproducción o cesión a terceros, requerirá la previa autorización expresa, quedando en todo caso prohibida cualquier modificación unilateral del mismo.



EQUIPO REDACTOR
**TERRITORIO
ARQUITECTURA
MEDIO
AMBIENTE
TAMA
ESTUDIO**
FRANCISCO J. ÁVILA FERNÁNDEZ
ARQUITECTO COL. 6322



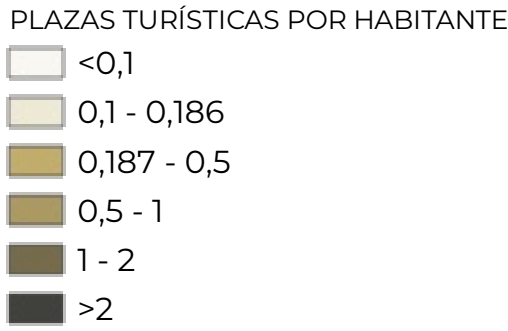
SECCIÓN CENSAL 0301404031

UNIDAD FUNCIONAL: ALBUFERETA
BARRIO: ALBUFERETA

HABITANTES: 1.497

PLAZAS DE USO TURÍSTICO

Hoteles	0
Bloques-Apartamentos	0
Viviendas de uso turístico	149
Albergues	0



ÍNDICE DE PLAZAS TURÍSTICAS POR HABITANTE: 0,100

MODIFICACIÓN PUNTUAL Nº 52 DEL PGMO1987 SOBRE LA NUEVA REGULACIÓN DE LOS USOS DE ALOJAMIENTO TURÍSTICO EN LA CIUDAD DE ALICANTE

UBICACIÓN
ALICANTE
PROMOTOR
AYUNTAMIENTO DE ALICANTE- CONCEJALÍA DE URBANISMO

FECHA
DICIEMBRE 2025
ESCALA
VARIAS

SCR: ETRS89 UTM 30N

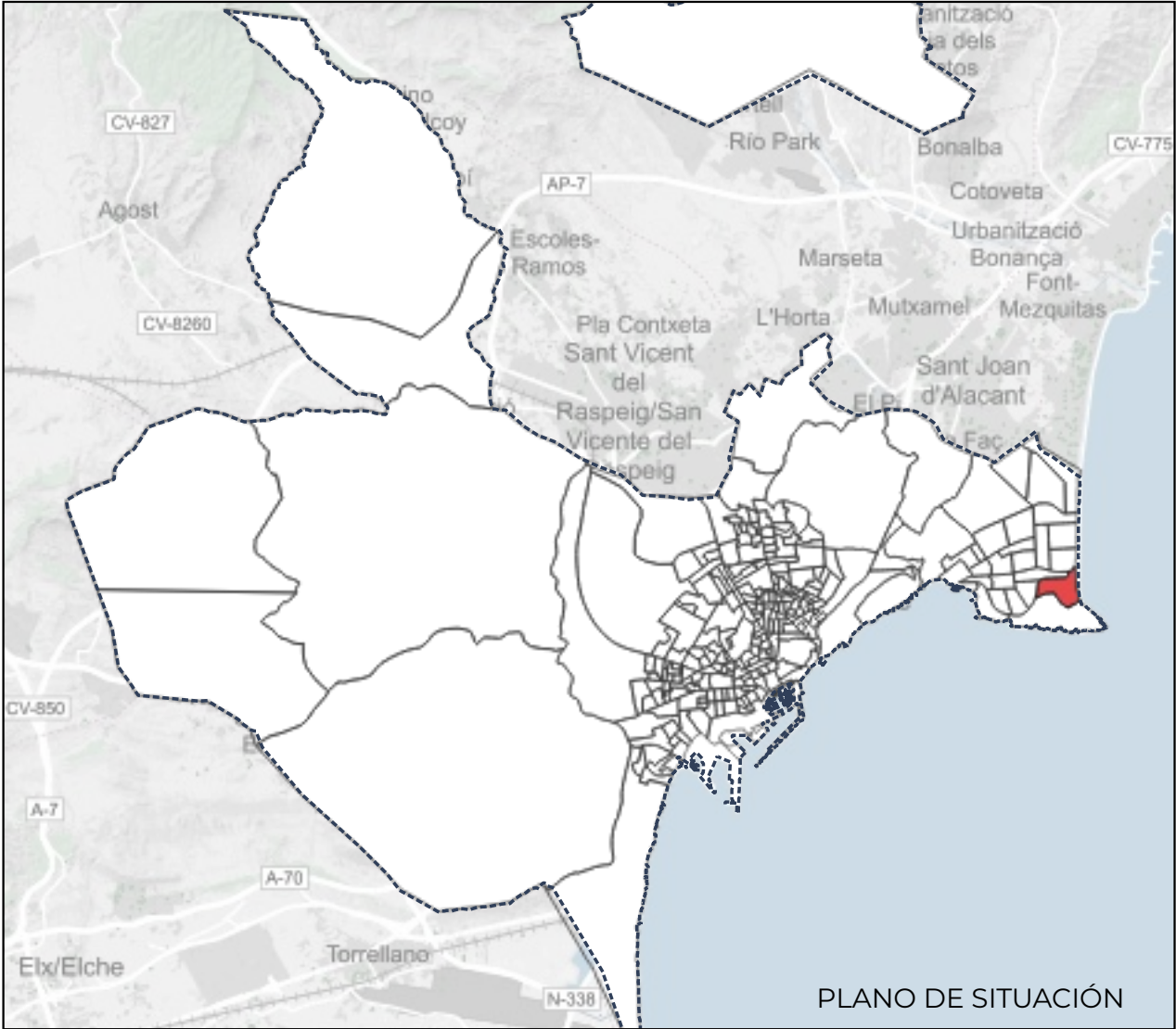
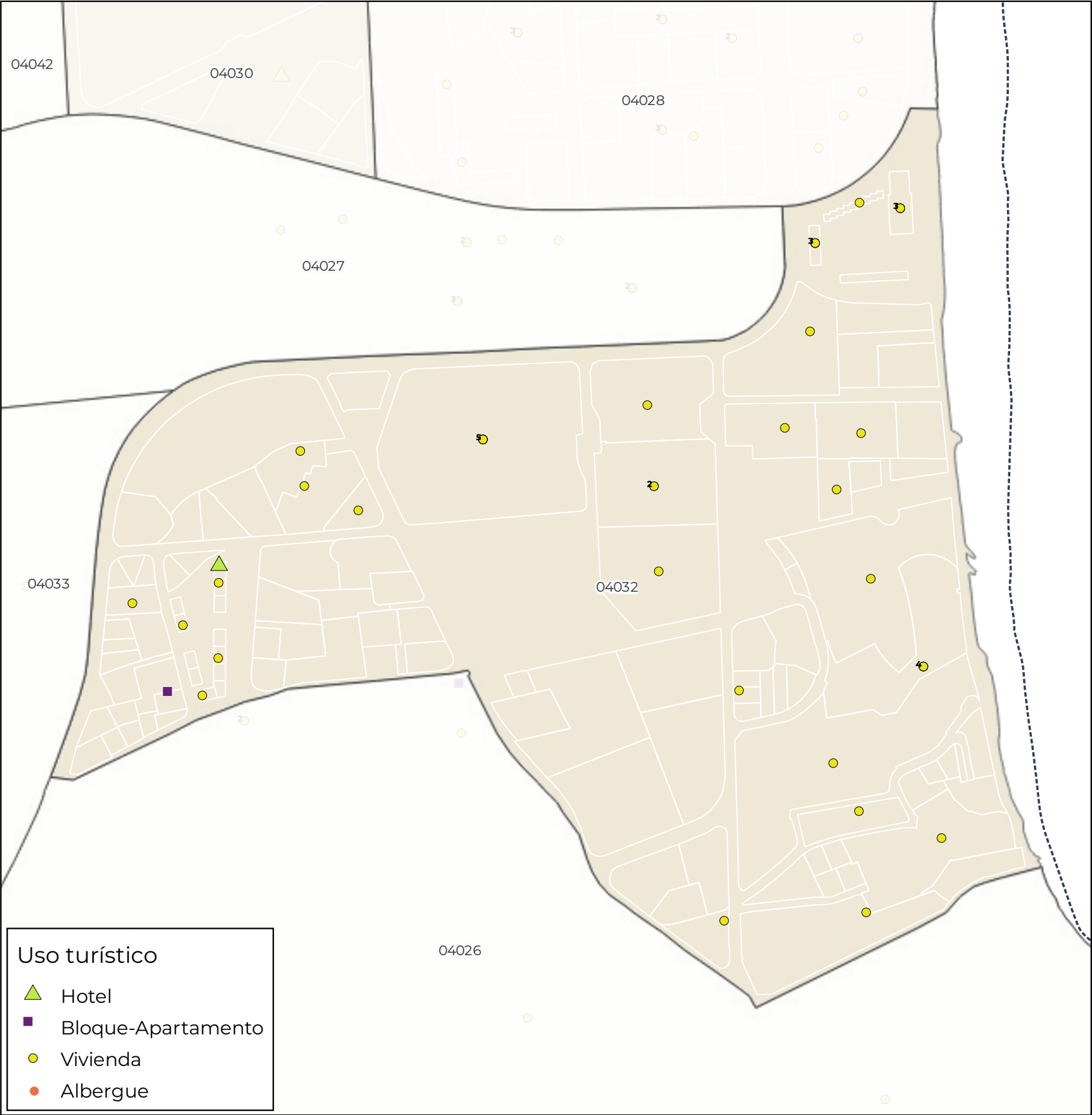


FASE DE PROYECTO
VERSIÓN EXPOSICIÓN AL PÚBLICO

PLANO
**ÍNDICE DE PLAZAS TURÍSTICAS
SECCIÓN CENSAL 0301404031**



EQUIPO REDACTOR
**TERRITORIO
ARQUITECTURA
MEDIO
AMBIENTE
TAMA
ESTUDIO**
FRANCISCO J. ÁVILA FERNÁNDEZ
ARQUITECTO COL. 6322



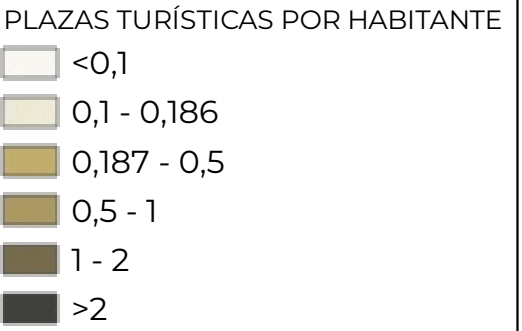
SECCIÓN CENSAL 0301404032

UNIDAD FUNCIONAL: CABO DE LA HUERTA
BARRIO: CABO DE LA HUERTA

HABITANTES: 2.169

PLAZAS DE USO TURÍSTICO

Hoteles	32
Bloques-Apartamentos	10
Viviendas de uso turístico	230
Albergues	0



ÍNDICE DE PLAZAS TURÍSTICAS POR HABITANTE: 0,125

MODIFICACIÓN PUNTUAL Nº 52 DEL PGMO1987 SOBRE LA NUEVA REGULACIÓN DE LOS USOS DE ALOJAMIENTO TURÍSTICO EN LA CIUDAD DE ALICANTE

UBICACIÓN
ALICANTE
PROMOTOR
AYUNTAMIENTO DE ALICANTE- CONCEJALÍA DE URBANISMO

FECHA
DICIEMBRE 2025
ESCALA
VARIAS

SCR: ETRS89 UTM 30N



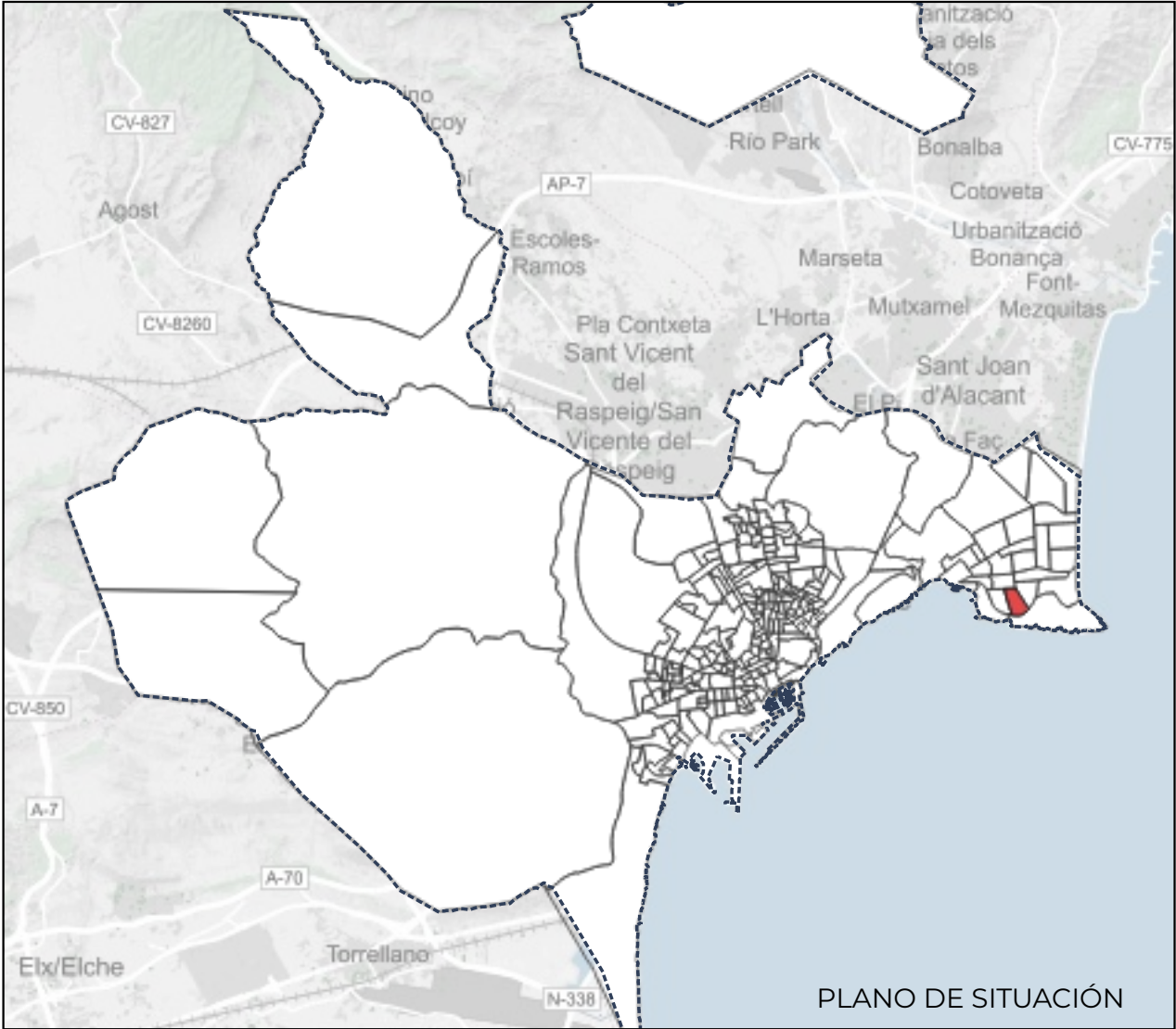
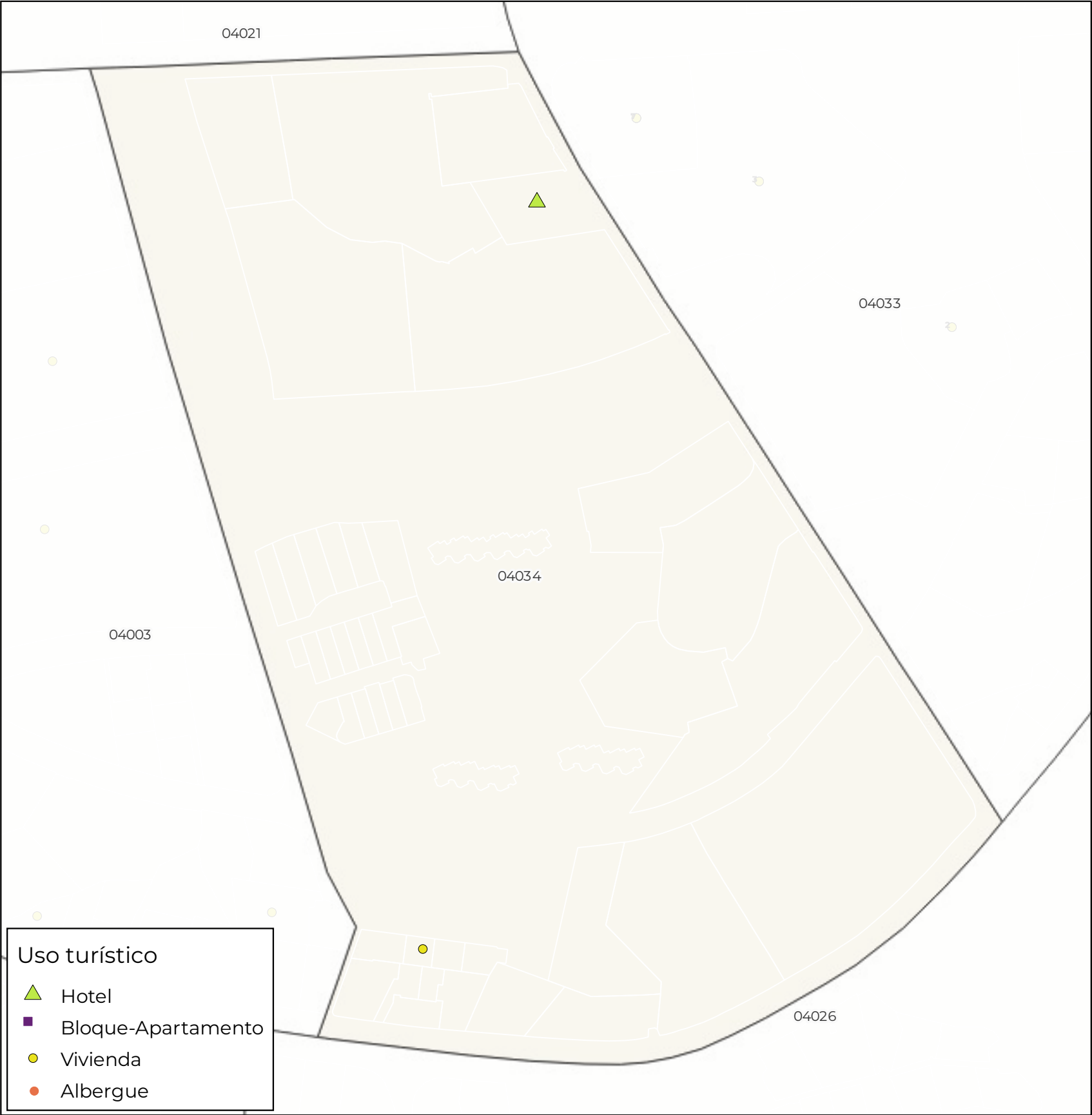
FASE DE PROYECTO
VERSIÓN EXPOSICIÓN AL PÚBLICO

PLANO
ÍNDICE DE PLAZAS TURÍSTICAS
SECCIÓN CENSAL 0301404032

TAMA ESTUDIO SLP_CALLE DEL CONDE DE ALTEA, 22_2º_5_46005_VALENCIA_Tel.960 043 395_e_mail_info@tamaestudio.com



EQUIPO REDACTOR
TERRITORIO
ARQUITECTURA
MEDIO
AMBIENTE
TAMA
ESTUDIO
FRANCISCO J. ÁVILA FERNÁNDEZ
ARQUITECTO COL. 6322



SECCIÓN CENSAL 0301404034

UNIDAD FUNCIONAL: CABO DE LA HUERTA
BARRIO: CABO DE LA HUERTA

HABITANTES: 1.329

PLAZAS DE USO TURÍSTICO

Hoteles	64
Bloques-Apartamentos	0
Viviendas de uso turístico	8
Albergues	0

PLAZAS TURÍSTICAS POR HABITANTE

<0,1
0,1 - 0,186
0,187 - 0,5
0,5 - 1
1 - 2
>2

ÍNDICE DE PLAZAS TURÍSTICAS POR HABITANTE: 0,054

MODIFICACIÓN PUNTUAL Nº 52 DEL PGMO1987 SOBRE LA NUEVA REGULACIÓN DE LOS USOS DE ALOJAMIENTO TURÍSTICO EN LA CIUDAD DE ALICANTE

UBICACIÓN
ALICANTE
PROMOTOR
AYUNTAMIENTO DE ALICANTE- CONCEJALÍA DE URBANISMO

FECHA
DICIEMBRE 2025
ESCALA
VARIAS

SCR: ETRS89 UTM 30N



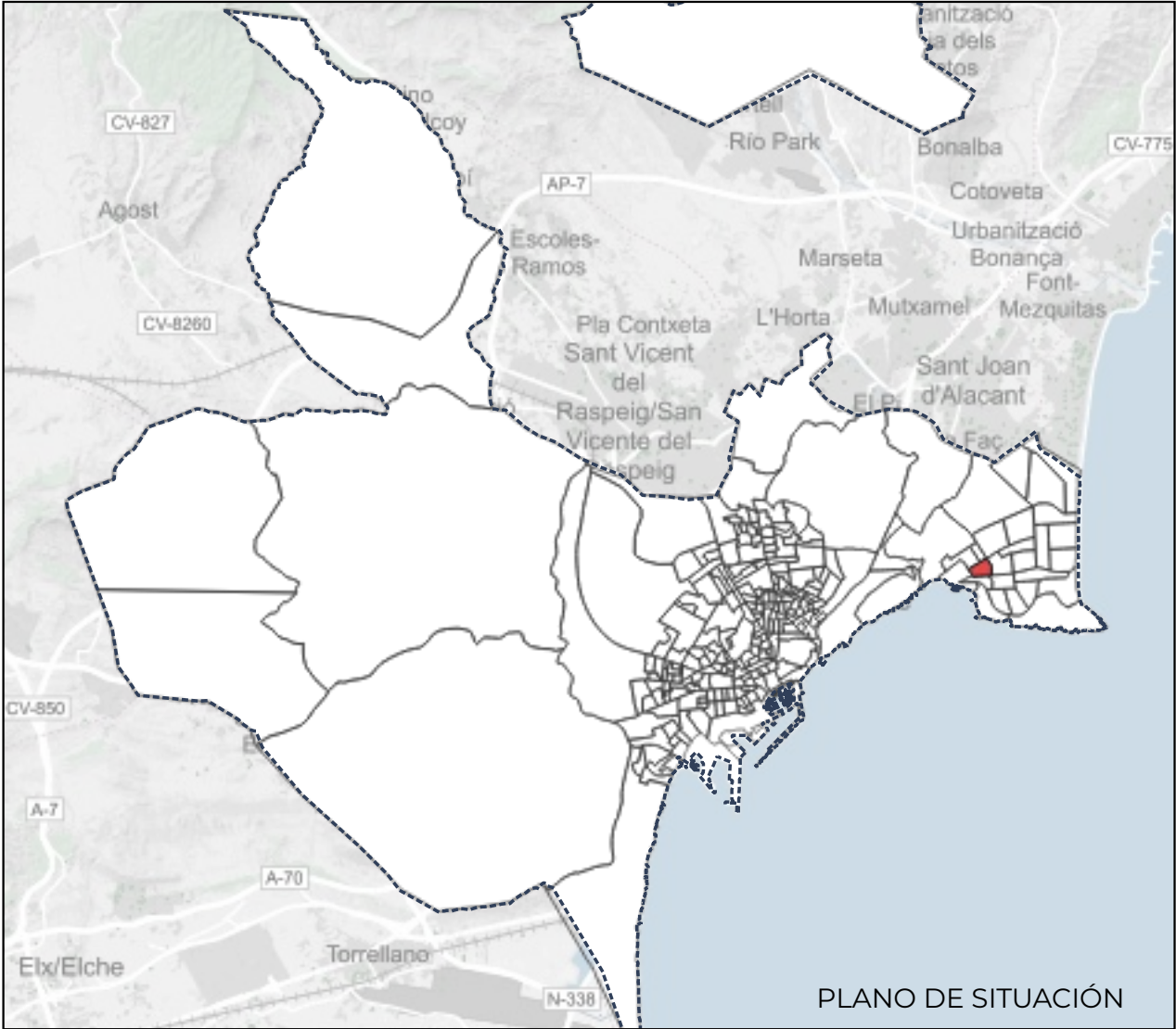
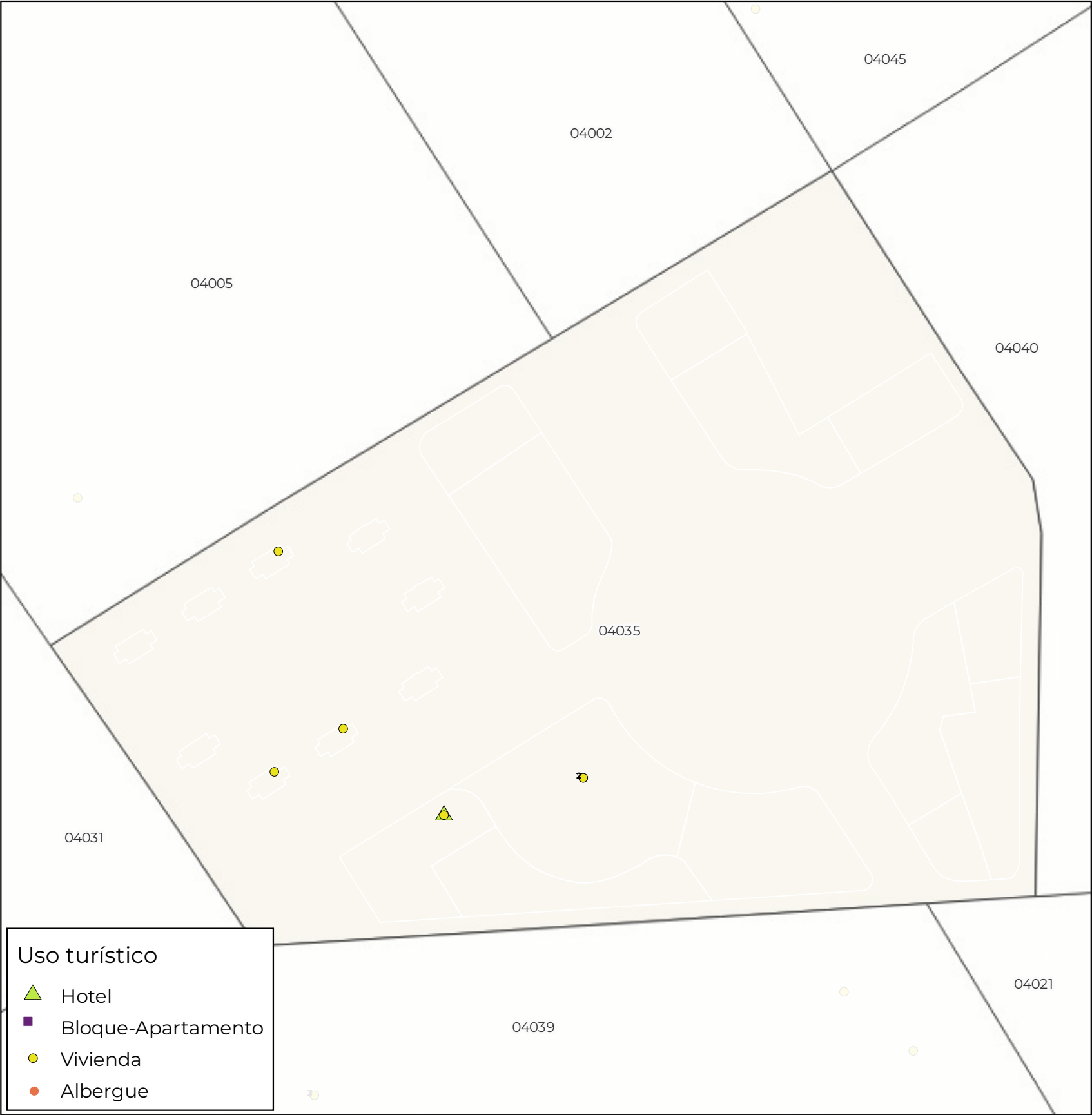
FASE DE PROYECTO
VERSIÓN EXPOSICIÓN AL PÚBLICO

PLANO
ÍNDICE DE PLAZAS TURÍSTICAS
SECCIÓN CENSAL 0301404034

TAMA ESTUDIO SLP_CALLE DEL CONDE DE ALTEA, 22_2º_5_46005_VALENCIA_Tel.960 043 395_e_mail_info@tamaestudio.com



EQUIPO REDACTOR
TERRITORIO
ARQUITECTURA
MEDIO
AMBIENTE
TAMA
ESTUDIO
FRANCISCO J. ÁVILA FERNÁNDEZ
ARQUITECTO COL. 6322



SECCIÓN CENSAL 0301404035

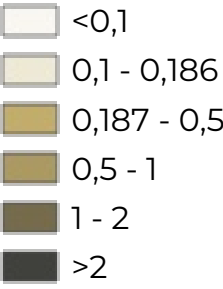
UNIDAD FUNCIONAL: ALBUFERETA
BARRIO: ALBUFERETA

HABITANTES: 2.198

PLAZAS DE USO TURÍSTICO

Hoteles	23
Bloques-Apartamentos	0
Viviendas de uso turístico	31
Albergues	0

PLAZAS TURÍSTICAS POR HABITANTE



ÍNDICE DE PLAZAS TURÍSTICAS POR HABITANTE: 0,025

MODIFICACIÓN PUNTUAL Nº 52 DEL PGMO1987 SOBRE LA NUEVA REGULACIÓN DE LOS USOS DE ALOJAMIENTO TURÍSTICO EN LA CIUDAD DE ALICANTE

UBICACIÓN
ALICANTE
PROMOTOR
AYUNTAMIENTO DE ALICANTE- CONCEJALÍA DE URBANISMO

FECHA
DICIEMBRE 2025
ESCALA
VARIAS

SCR: ETRS89 UTM 30N



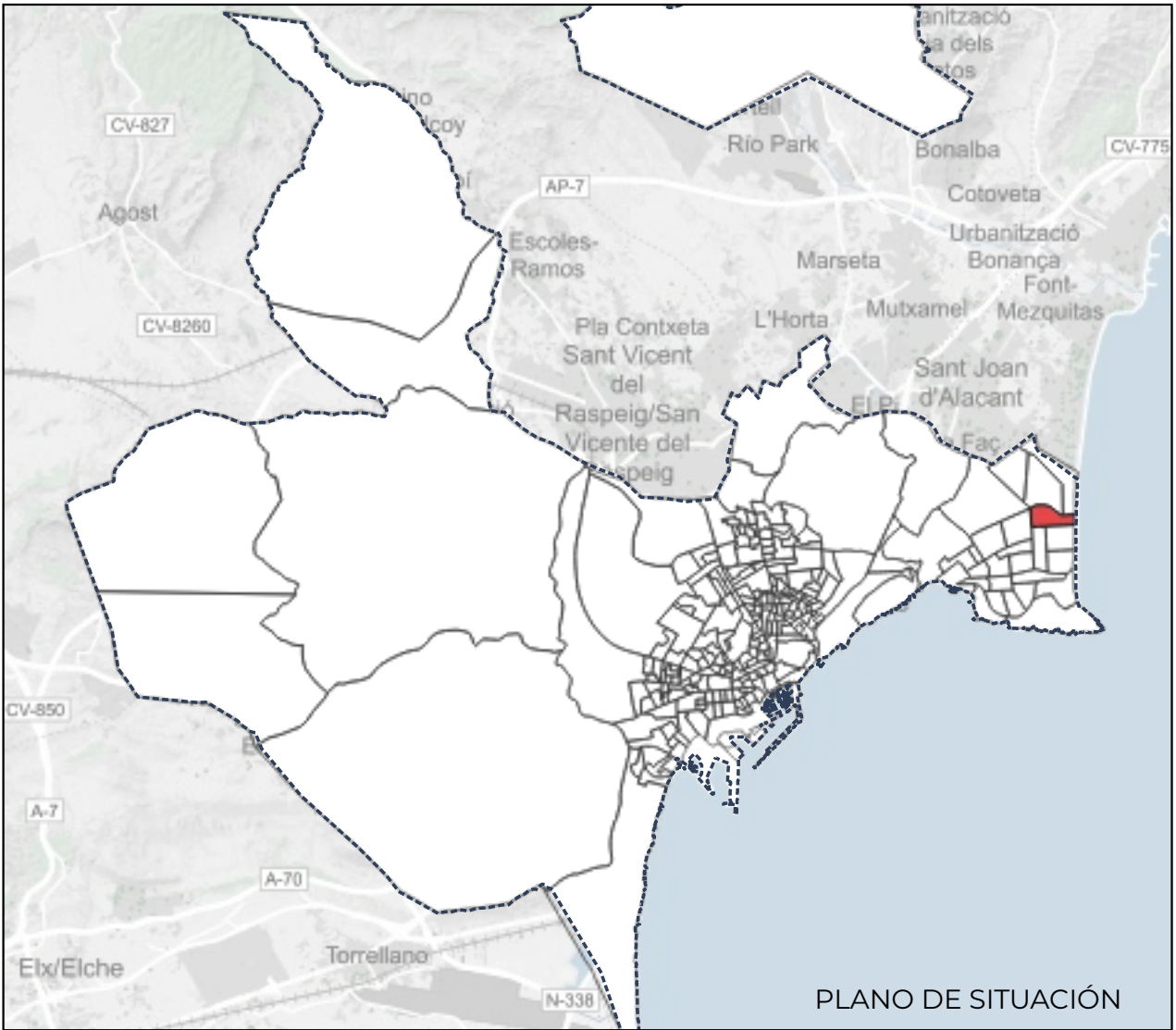
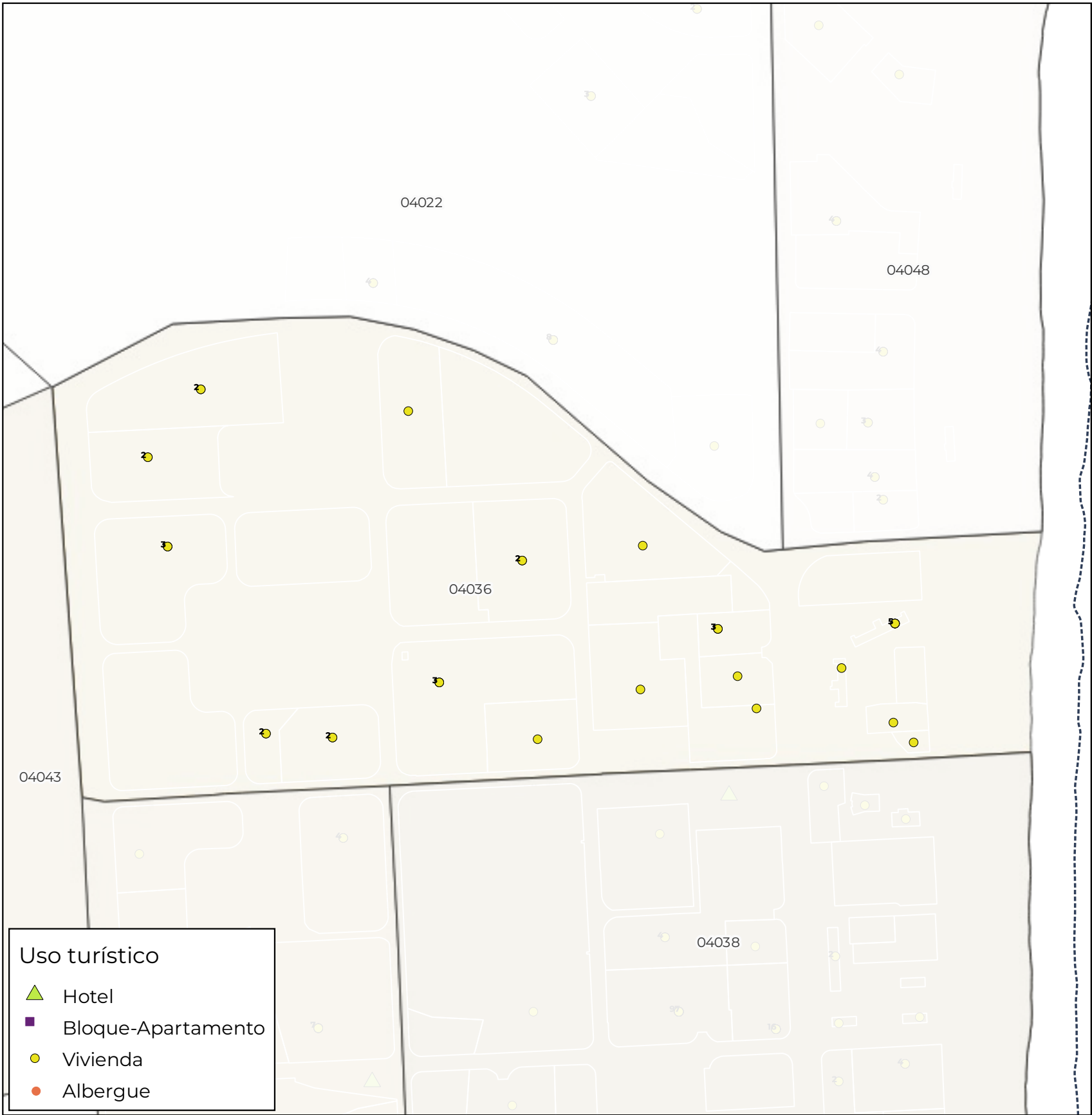
FASE DE PROYECTO
VERSIÓN EXPOSICIÓN AL PÚBLICO

PLANO
ÍNDICE DE PLAZAS TURÍSTICAS
SECCIÓN CENSAL 0301404035

TAMA ESTUDIO SLP_CALLE DEL CONDE DE ALTEA, 22_2º_5_46005_VALENCIA_Tel.960 043 395_e_mail_info@tamaestudio.com



EQUIPO REDACTOR
TERRITORIO
ARQUITECTURA
MEDIO
AMBIENTE
TAMA
ESTUDIO
FRANCISCO J. ÁVILA FERNÁNDEZ
ARQUITECTO COL. 6322



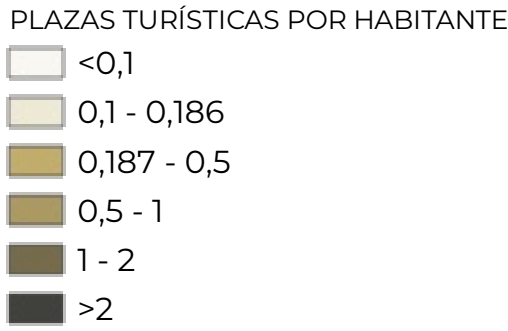
SECCIÓN CENSAL 0301404036

UNIDAD FUNCIONAL: PLAYA DE SAN JUAN
BARRIO: PLAYA DE SAN JUAN

HABITANTES: 1.809

PLAZAS DE USO TURÍSTICO

Hoteles	0
Bloques-Apartamentos	0
Viviendas de uso turístico	149
Albergues	0



ÍNDICE DE PLAZAS TURÍSTICAS POR HABITANTE: 0,082

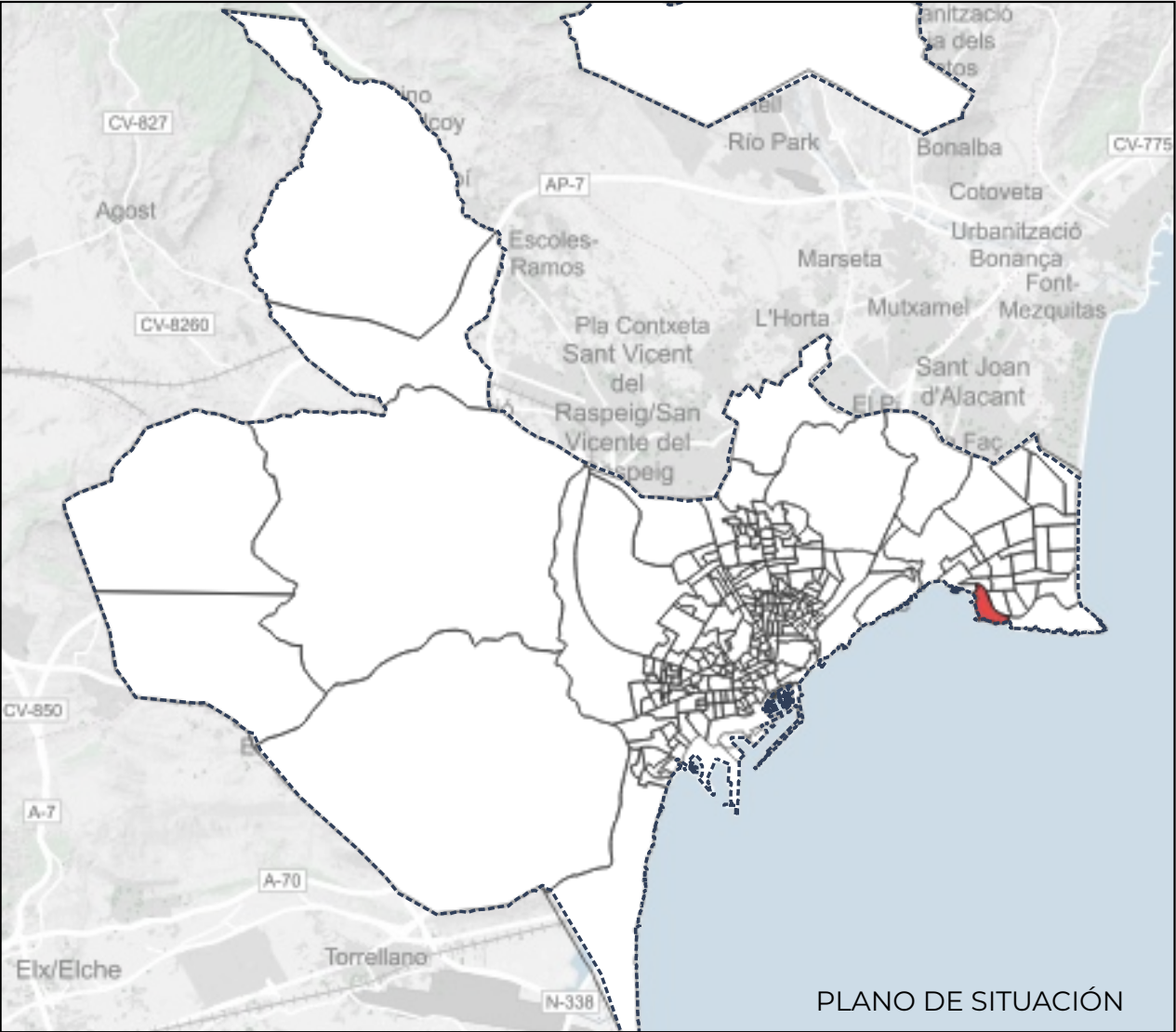
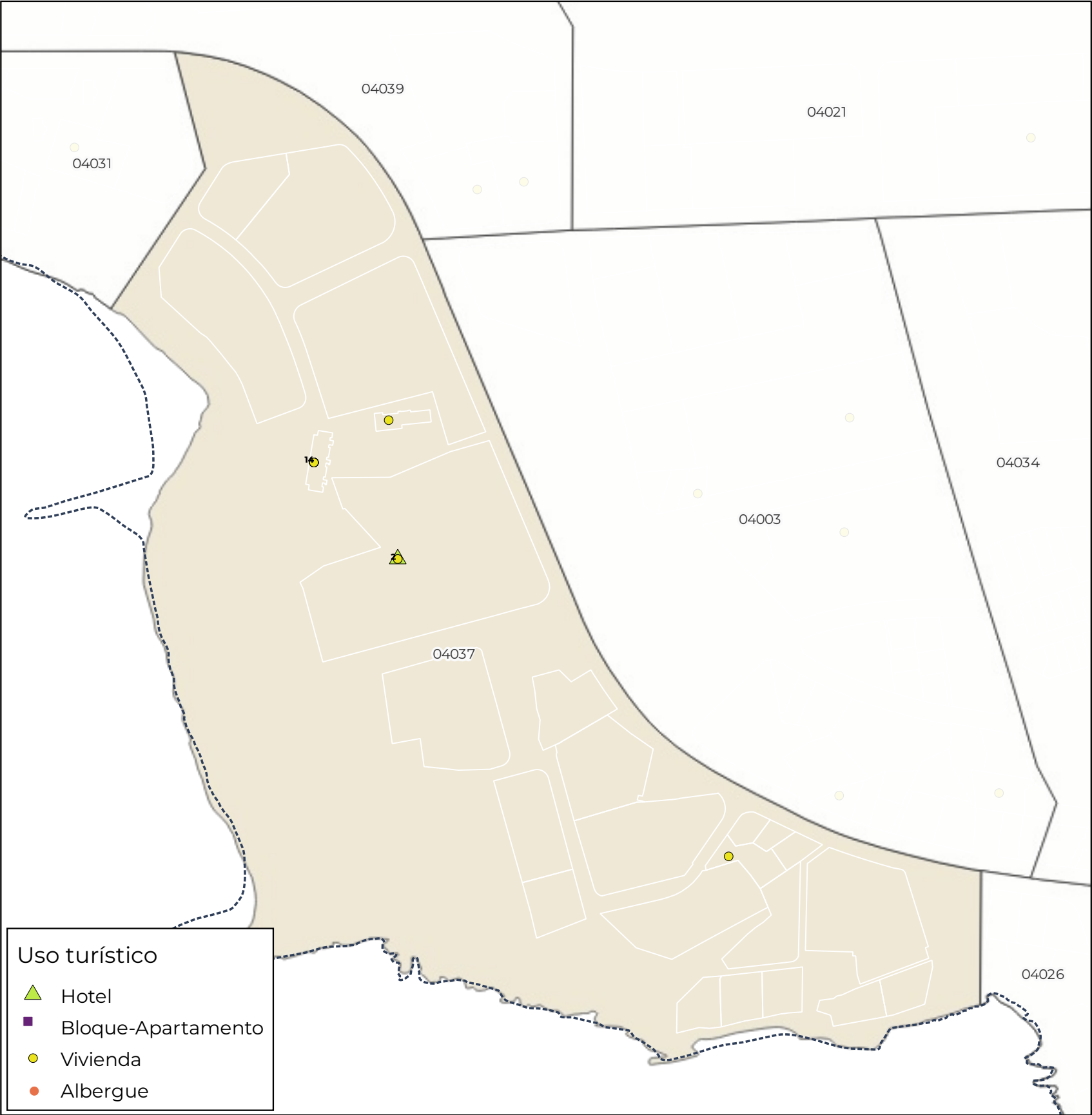
MODIFICACIÓN PUNTUAL Nº 52 DEL PGMO1987 SOBRE LA NUEVA REGULACIÓN DE LOS USOS DE ALOJAMIENTO TURÍSTICO EN LA CIUDAD DE ALICANTE

UBICACIÓN	FECHA
ALICANTE	DICIEMBRE 2025
PROMOTOR	ESCALA
AYUNTAMIENTO DE ALICANTE- CONCEJALÍA DE URBANISMO	VARIAS

FASE DE PROYECTO
VERSIÓN EXPOSICIÓN AL PÚBLICO

PLANO
ÍNDICE DE PLAZAS TURÍSTICAS
SECCIÓN CENSAL 0301404036





SECCIÓN CENSAL 0301404037

UNIDAD FUNCIONAL: CABO DE LA HUERTA
BARRIO: CABO DE LA HUERTA

HABITANTES: 1.255

PLAZAS DE USO TURÍSTICO

Hoteles	86
Bloques-Apartamentos	0
Viviendas de uso turístico	62
Albergues	0

PLAZAS TURÍSTICAS POR HABITANTE

<0,1
0,1 - 0,186
0,187 - 0,5
0,5 - 1
1 - 2
>2

ÍNDICE DE PLAZAS TURÍSTICAS POR HABITANTE: 0,118

MODIFICACIÓN PUNTUAL Nº 52 DEL PGMO1987 SOBRE LA NUEVA REGULACIÓN DE LOS USOS DE ALOJAMIENTO TURÍSTICO EN LA CIUDAD DE ALICANTE

UBICACIÓN
ALICANTE
PROMOTOR
AYUNTAMIENTO DE ALICANTE- CONCEJALÍA DE URBANISMO

FECHA
DICIEMBRE 2025
ESCALA
VARIAS

SCR: ETRS89 UTM 30N



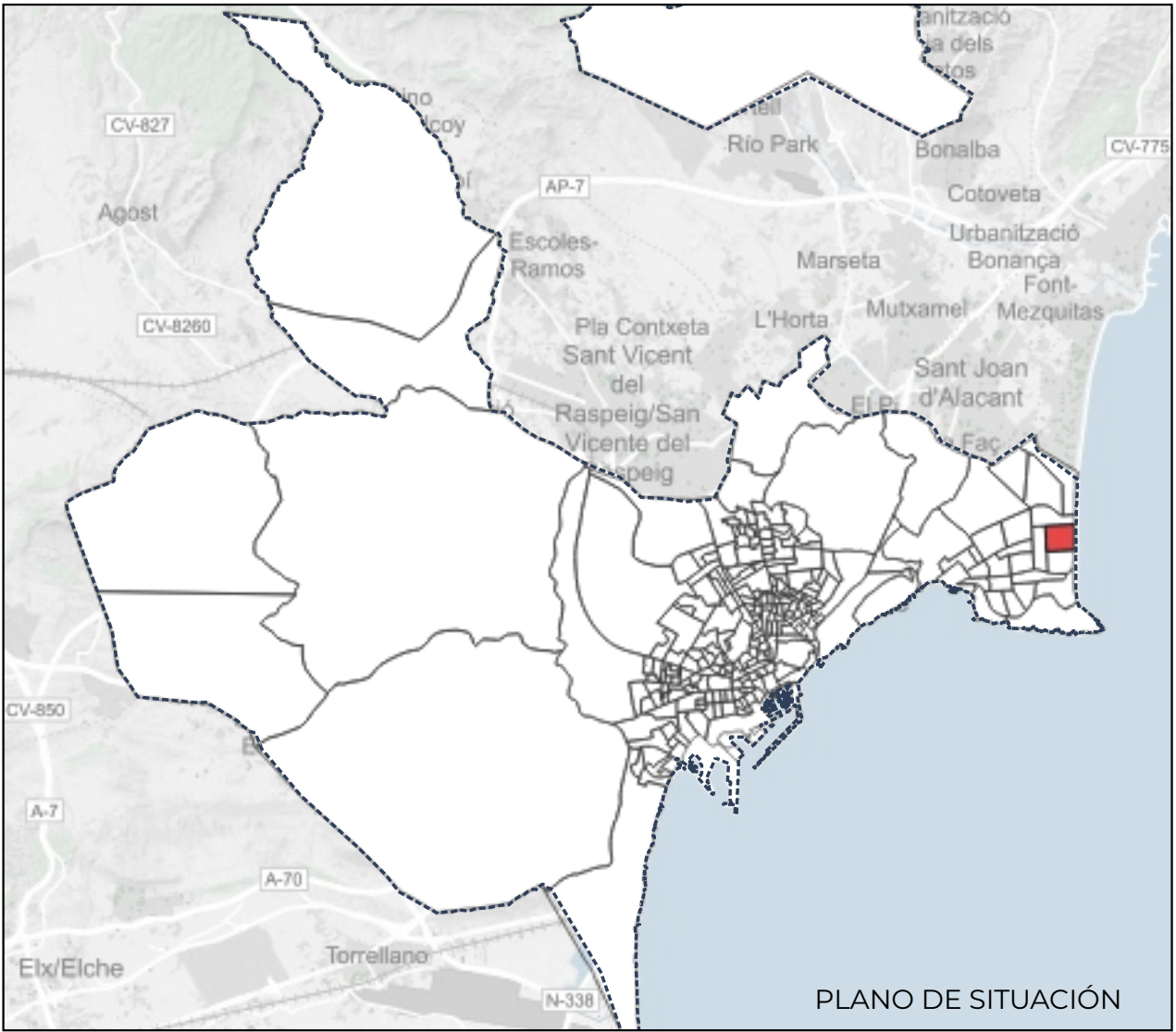
FASE DE PROYECTO
VERSIÓN EXPOSICIÓN AL PÚBLICO

PLANO
ÍNDICE DE PLAZAS TURÍSTICAS
SECCIÓN CENSAL 0301404037

TAMA ESTUDIO SLP_CALLE DEL CONDE DE ALTEA, 22_2º_5_46005_VALENCIA_Tel.960 043 395_e_mail_info@tamaestudio.com



EQUIPO REDACTOR
TERRITORIO
ARQUITECTURA
MEDIO
AMBIENTE
TAMA
ESTUDIO
FRANCISCO J. ÁVILA FERNÁNDEZ
ARQUITECTO COL. 6322



SECCIÓN CENSAL 0301404038

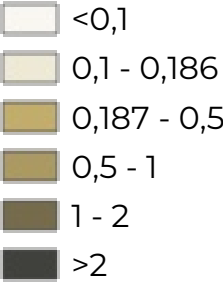
UNIDAD FUNCIONAL: PLAYA DE SAN JUAN
BARRIO: PLAYA DE SAN JUAN

HABITANTES: 1.374

PLAZAS DE USO TURÍSTICO

Hoteles	299
Bloques-Apartamentos	0
Viviendas de uso turístico	460
Albergues	0

PLAZAS TURÍSTICAS POR HABITANTE



ÍNDICE DE PLAZAS TURÍSTICAS POR HABITANTE: 0,552

MODIFICACIÓN PUNTUAL Nº 52 DEL PGMO1987 SOBRE LA NUEVA REGULACIÓN DE LOS USOS DE ALOJAMIENTO TURÍSTICO EN LA CIUDAD DE ALICANTE

UBICACIÓN
ALICANTE
PROMOTOR
AYUNTAMIENTO DE ALICANTE- CONCEJALÍA DE URBANISMO

FECHA
DICIEMBRE 2025
ESCALA
VARIAS

SCR: ETRS89 UTM 30N



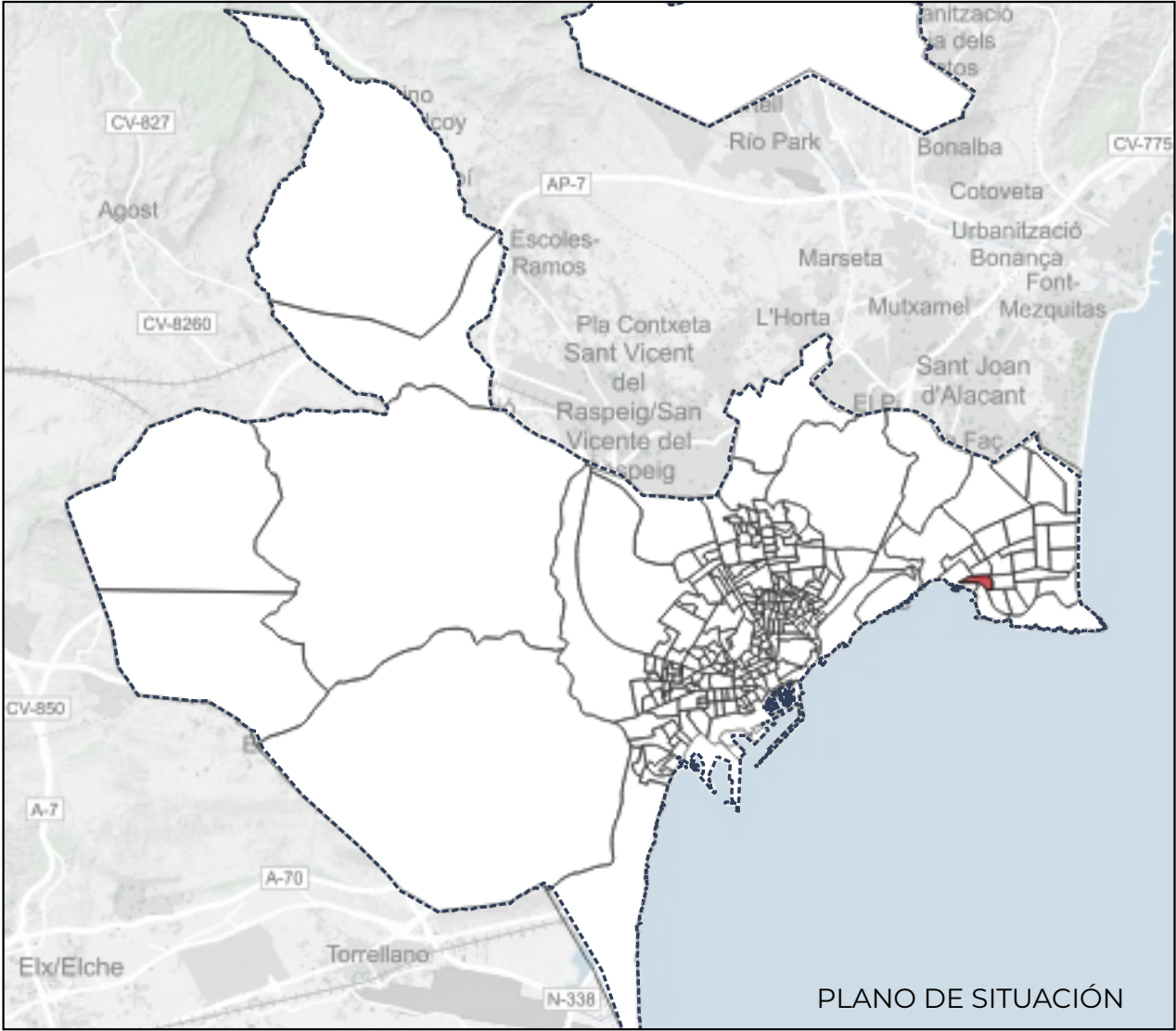
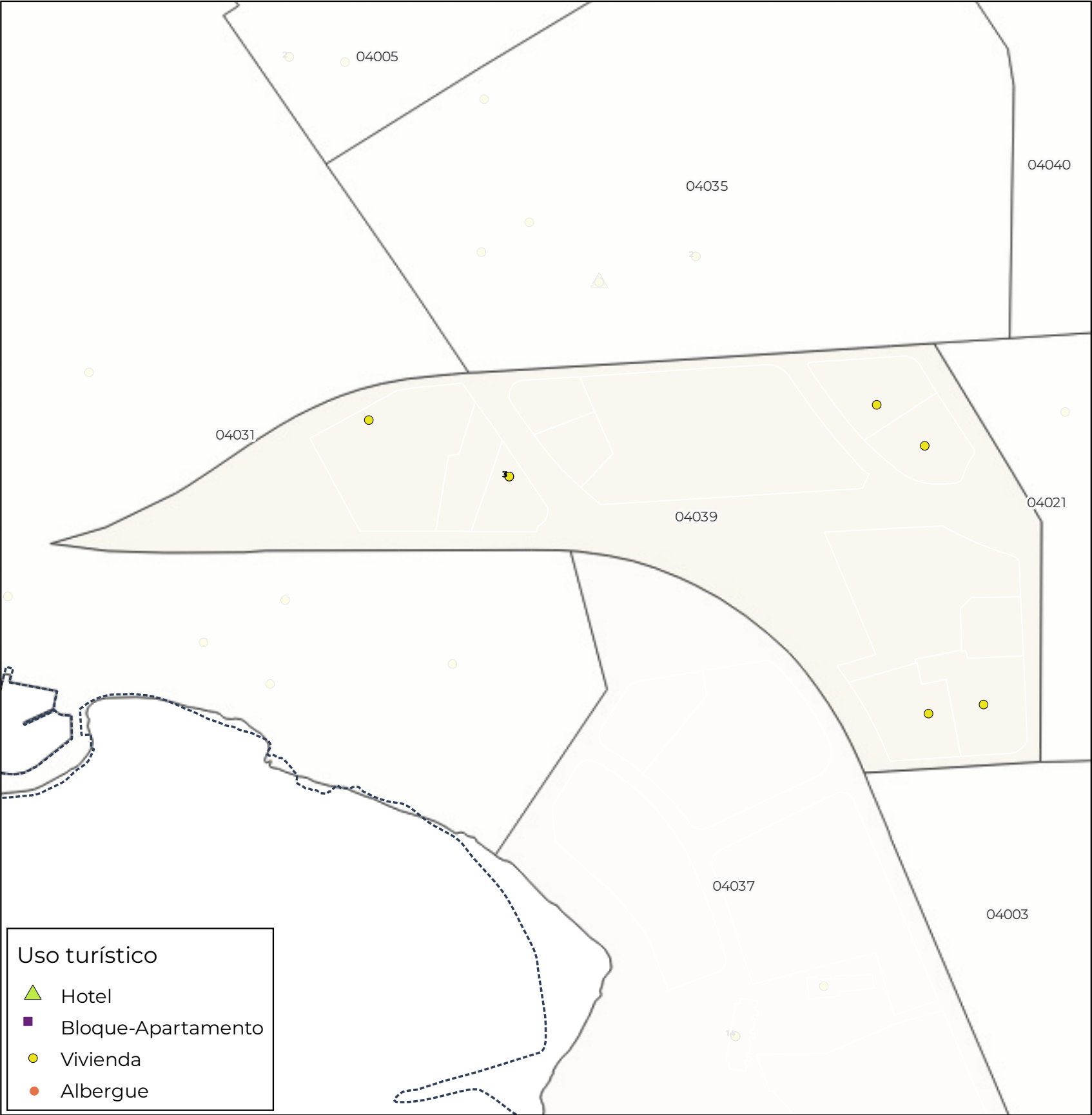
FASE DE PROYECTO
VERSIÓN EXPOSICIÓN AL PÚBLICO

PLANO
ÍNDICE DE PLAZAS TURÍSTICAS
SECCIÓN CENSAL 0301404038

TAMA ESTUDIO SLP_CALLE DEL CONDE DE ALTEA, 22_2º_5_46005_VALENCIA_Tel.960 043 395_e_mail_info@tamaestudio.com
Este documento es copia de su original. Su utilización total o parcial, así como cualquier reproducción o cesión a terceros, requerirá la previa autorización expresa, quedando en todo caso prohibida cualquier modificación unilateral del mismo.



EQUIPO REDACTOR
TERRITORIO
ARQUITECTURA
MEDIO
AMBIENTE
TAMA
ESTUDIO
FRANCISCO J. ÁVILA FERNÁNDEZ
ARQUITECTO COL. 6322



SECCIÓN CENSAL 0301404039

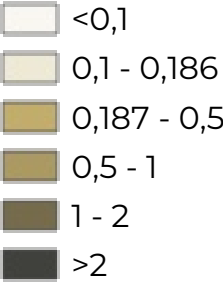
UNIDAD FUNCIONAL: CABO DE LA HUERTA
BARRIO: CABO DE LA HUERTA

HABITANTES: 1.190

PLAZAS DE USO TURÍSTICO

Hoteles	0
Bloques-Apartamentos	0
Viviendas de uso turístico	26
Albergues	0

PLAZAS TURÍSTICAS POR HABITANTE



ÍNDICE DE PLAZAS TURÍSTICAS POR HABITANTE: 0,022

MODIFICACIÓN PUNTUAL Nº 52 DEL PGMO1987 SOBRE LA NUEVA REGULACIÓN DE LOS USOS DE ALOJAMIENTO TURÍSTICO EN LA CIUDAD DE ALICANTE

UBICACIÓN
ALICANTE
PROMOTOR
AYUNTAMIENTO DE ALICANTE- CONCEJALÍA DE URBANISMO

FECHA
DICIEMBRE 2025
ESCALA
VARIAS

SCR: ETRS89 UTM 30N



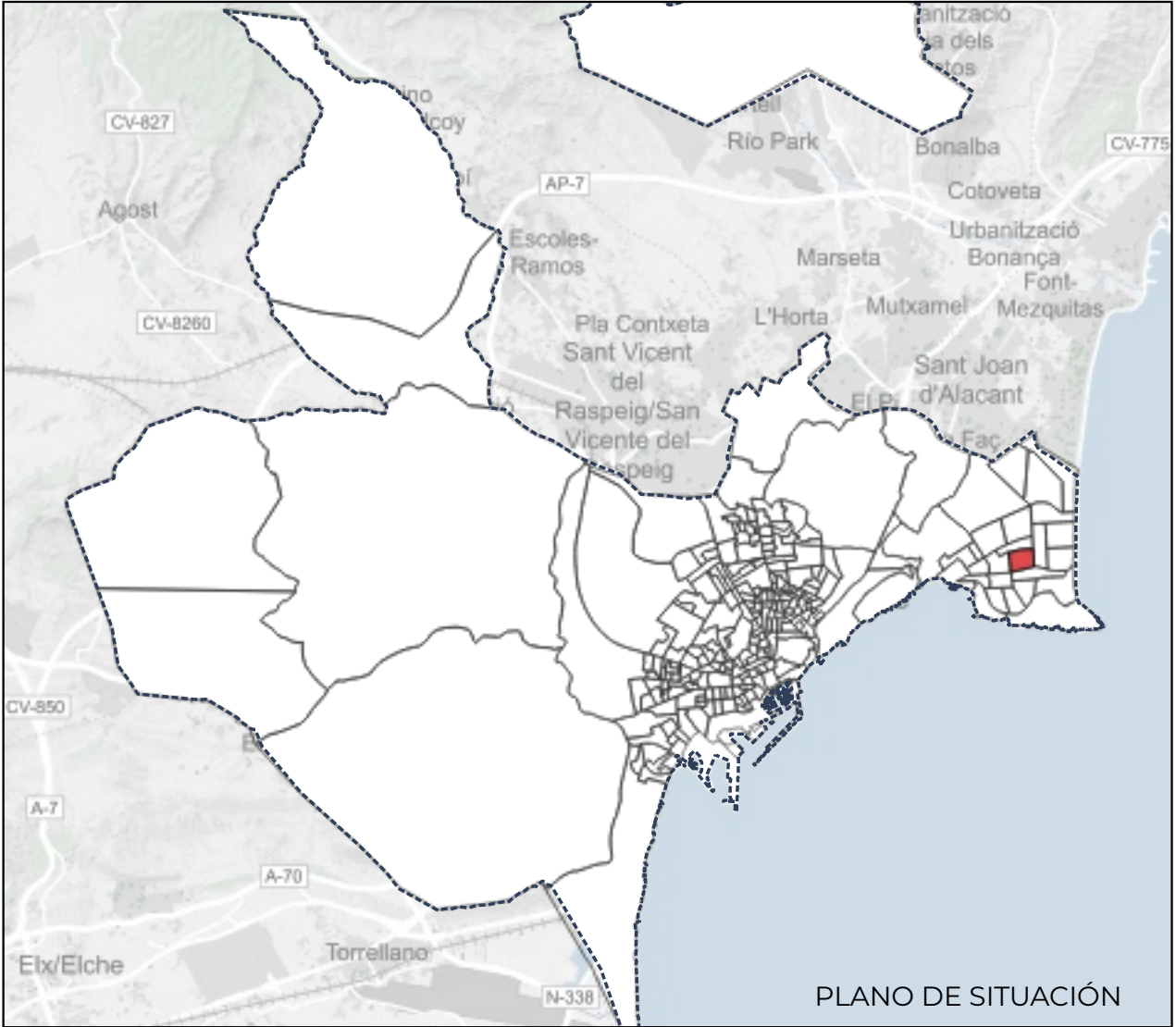
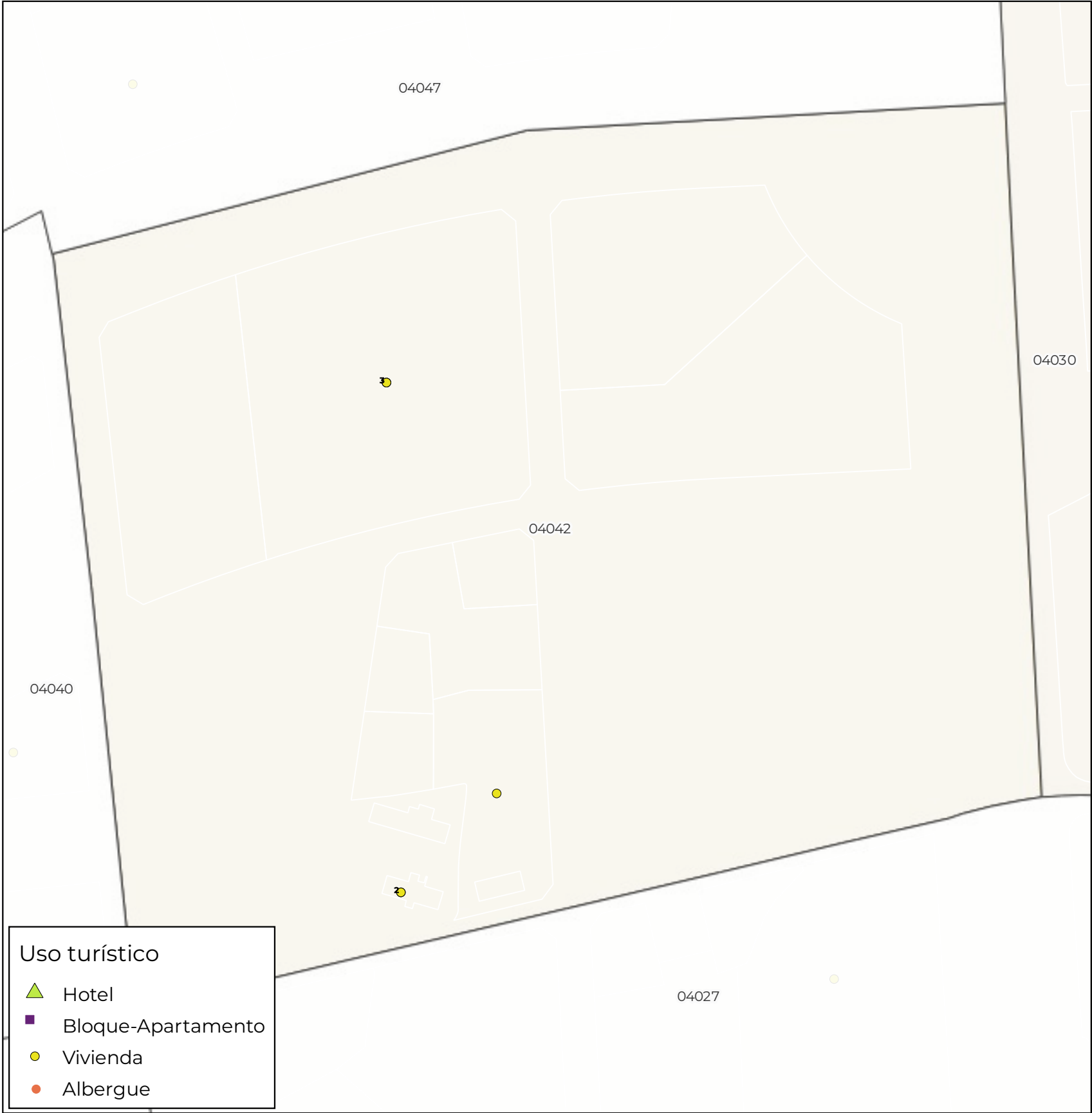
FASE DE PROYECTO
VERSIÓN EXPOSICIÓN AL PÚBLICO

PLANO
ÍNDICE DE PLAZAS TURÍSTICAS
SECCIÓN CENSAL 0301404039

TAMA ESTUDIO SLP_CALLE DEL CONDE DE ALTEA, 22_2º_5_46005_VALENCIA_Tel.960 043 395_e_mail_info@tamaestudio.com



EQUIPO REDACTOR
TERRITORIO
ARQUITECTURA
MEDIO
AMBIENTE
TAMA
ESTUDIO
FRANCISCO J. ÁVILA FERNÁNDEZ
ARQUITECTO COL. 6322



SECCIÓN CENSAL 0301404042

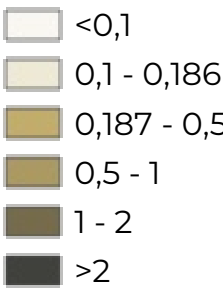
UNIDAD FUNCIONAL: LA CONDOMINA
BARRIO: PLAYA DE SAN JUAN

HABITANTES: 2.374

PLAZAS DE USO TURÍSTICO

Hoteles	0
Bloques-Apartamentos	0
Viviendas de uso turístico	32
Albergues	0

PLAZAS TURÍSTICAS POR HABITANTE



ÍNDICE DE PLAZAS TURÍSTICAS POR HABITANTE: 0,013

MODIFICACIÓN PUNTUAL Nº 52 DEL PGMO1987 SOBRE LA NUEVA REGULACIÓN DE LOS USOS DE ALOJAMIENTO TURÍSTICO EN LA CIUDAD DE ALICANTE

UBICACIÓN
ALICANTE
PROMOTOR
AYUNTAMIENTO DE ALICANTE- CONCEJALÍA DE URBANISMO

FECHA
DICIEMBRE 2025
ESCALA
VARIAS

SCR: ETRS89 UTM 30N



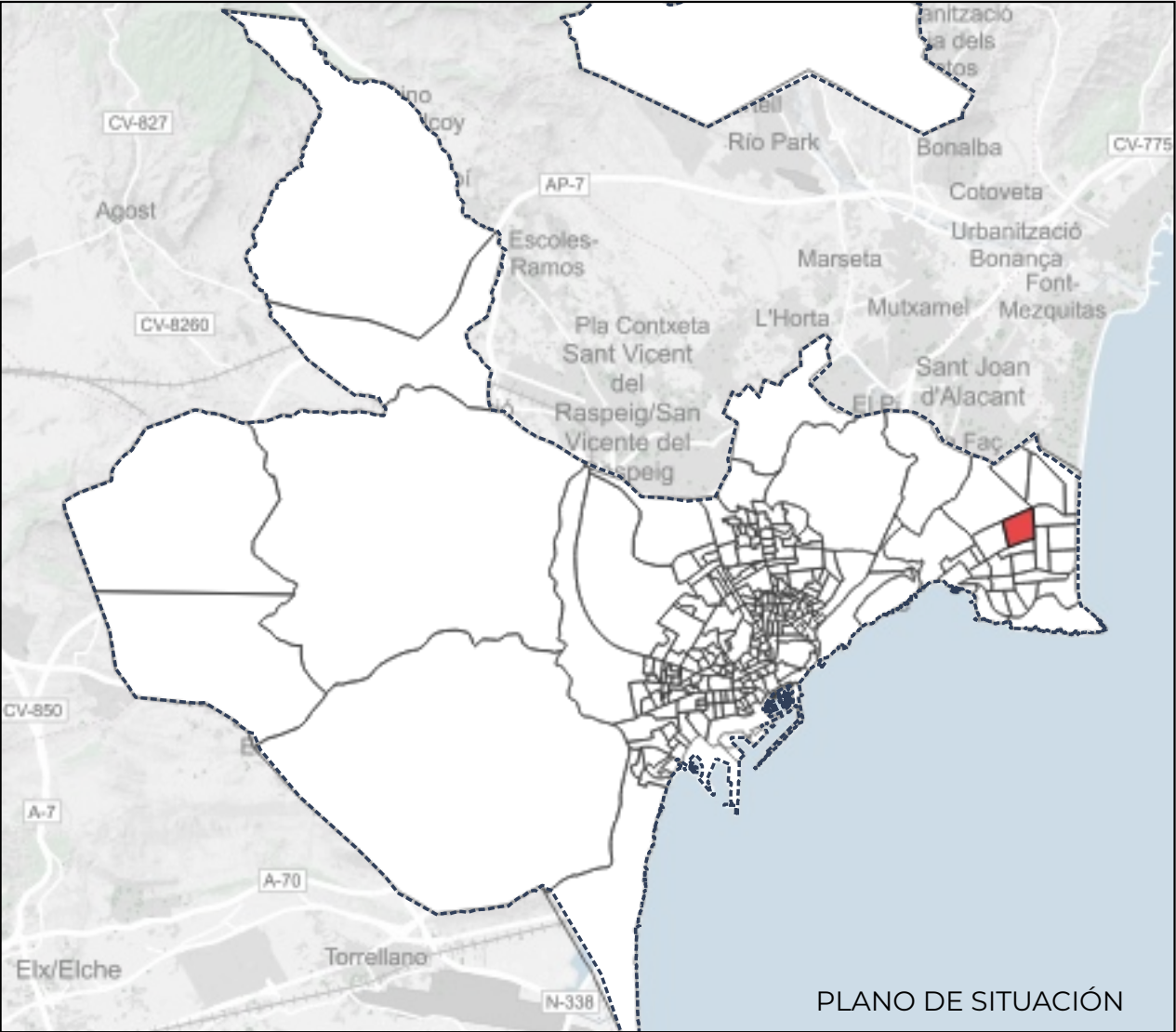
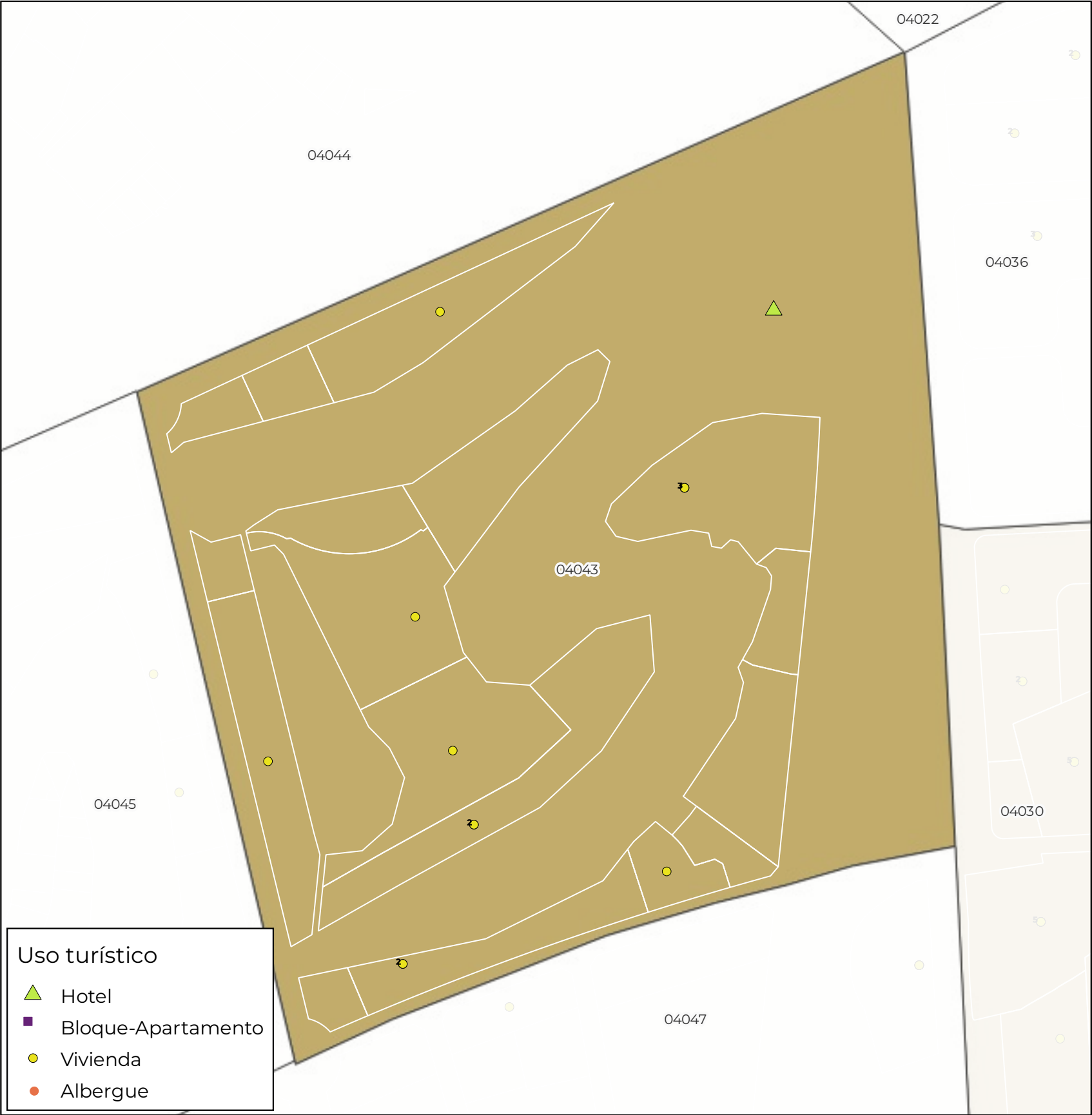
FASE DE PROYECTO
VERSIÓN EXPOSICIÓN AL PÚBLICO

PLANO
ÍNDICE DE PLAZAS TURÍSTICAS
SECCIÓN CENSAL 0301404042

TAMA ESTUDIO SLP_CALLE DEL CONDE DE ALTEA, 22_2º_5_46005_VALENCIA_Tel.960 043 395_e_mail_info@tamaestudio.com



EQUIPO REDACTOR
**TERRITORIO
ARQUITECTURA
MEDIO
AMBIENTE
TAMA
ESTUDIO**
FRANCISCO J. ÁVILA FERNÁNDEZ
ARQUITECTO COL. 6322

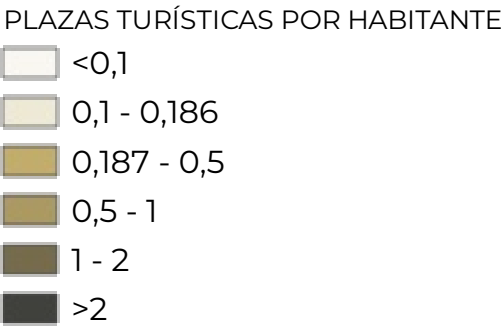


SECCIÓN CENSAL 0301404043

UNIDAD FUNCIONAL: LA CONDOMINA
BARRIO: PLAYA DE SAN JUAN

HABITANTES: 1.830

PLAZAS DE USO TURÍSTICO	
Hoteles	316
Bloques-Apartamentos	0
Viviendas de uso turístico	64
Albergues	0



ÍNDICE DE PLAZAS TURÍSTICAS POR HABITANTE: 0,208

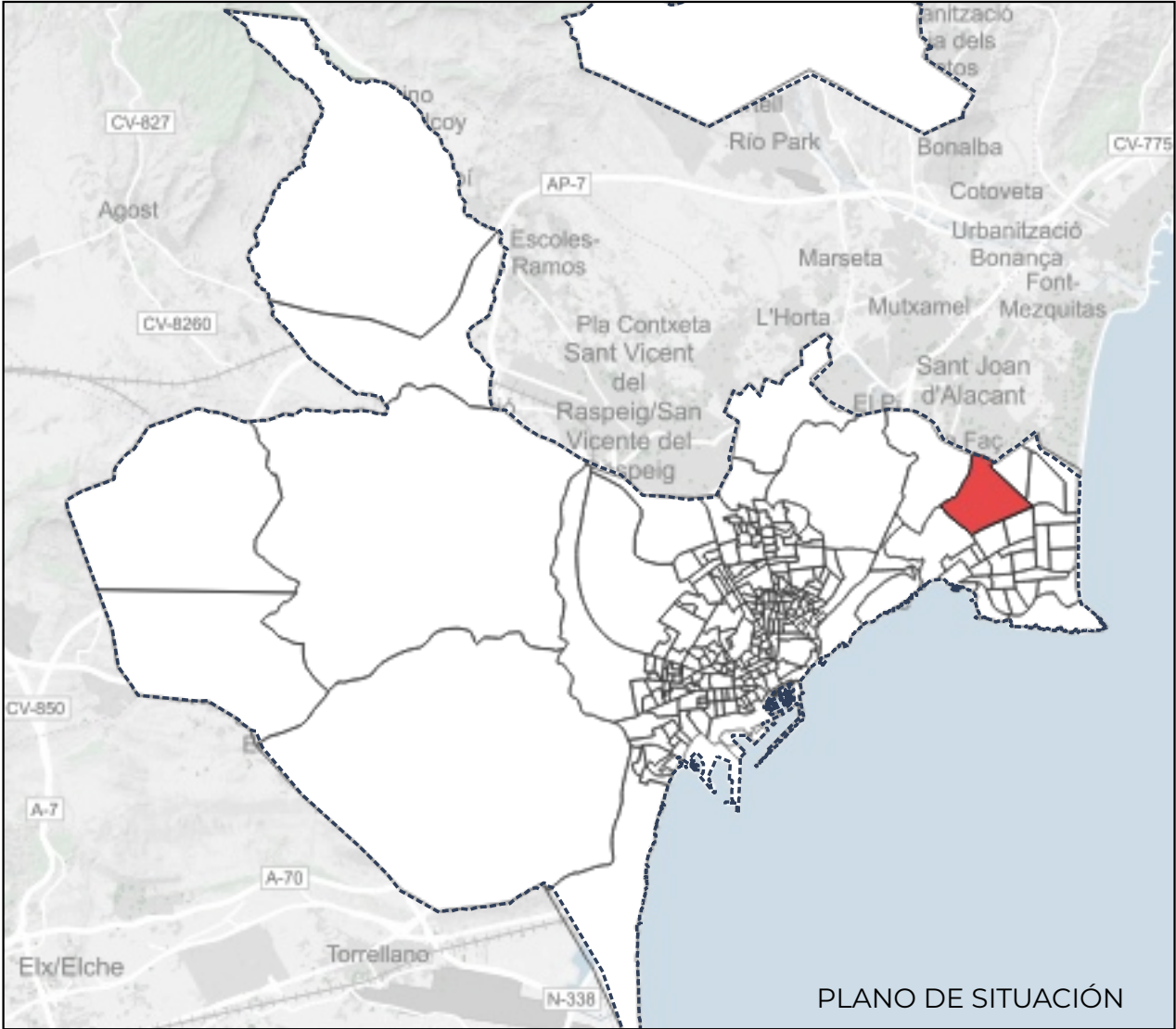
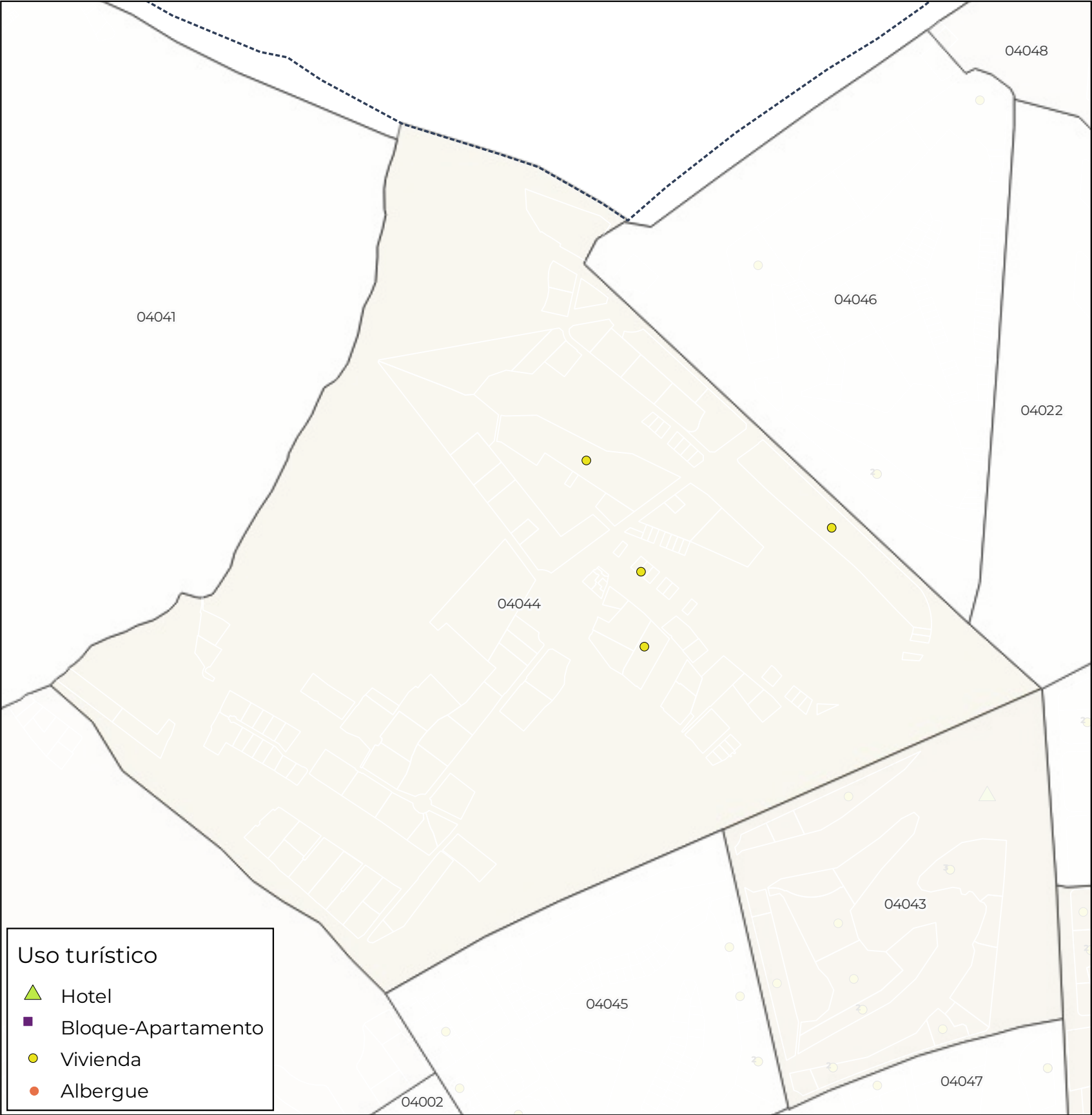
MODIFICACIÓN PUNTUAL Nº 52 DEL PGMO1987 SOBRE LA NUEVA REGULACIÓN DE LOS USOS DE ALOJAMIENTO TURÍSTICO EN LA CIUDAD DE ALICANTE

UBICACIÓN	FECHA
ALICANTE	DICIEMBRE 2025
PROMOTOR	ESCALA
AYUNTAMIENTO DE ALICANTE- CONCEJALÍA DE URBANISMO	VARIAS

FASE DE PROYECTO
VERSIÓN EXPOSICIÓN AL PÚBLICO

PLANO
ÍNDICE DE PLAZAS TURÍSTICAS
SECCIÓN CENSAL 0301404043





SECCIÓN CENSAL 0301404044


UNIDAD FUNCIONAL: LA CONDOMINA
BARRIO: PLAYA DE SAN JUAN

HABITANTES: 2.262

PLAZAS DE USO TURÍSTICO

Hoteles	0
Bloques-Apartamentos	0
Viviendas de uso turístico	55
Albergues	0

PLAZAS TURÍSTICAS POR HABITANTE



ÍNDICE DE PLAZAS TURÍSTICAS POR HABITANTE: 0,024

MODIFICACIÓN PUNTUAL Nº 52 DEL PGMO1987 SOBRE LA NUEVA REGULACIÓN DE LOS USOS DE ALOJAMIENTO TURÍSTICO EN LA CIUDAD DE ALICANTE

UBICACIÓN
ALICANTE
PROMOTOR
AYUNTAMIENTO DE ALICANTE- CONCEJALÍA DE URBANISMO

FECHA
DICIEMBRE 2025
ESCALA
VARIAS

SCR: ETRS89 UTM 30N



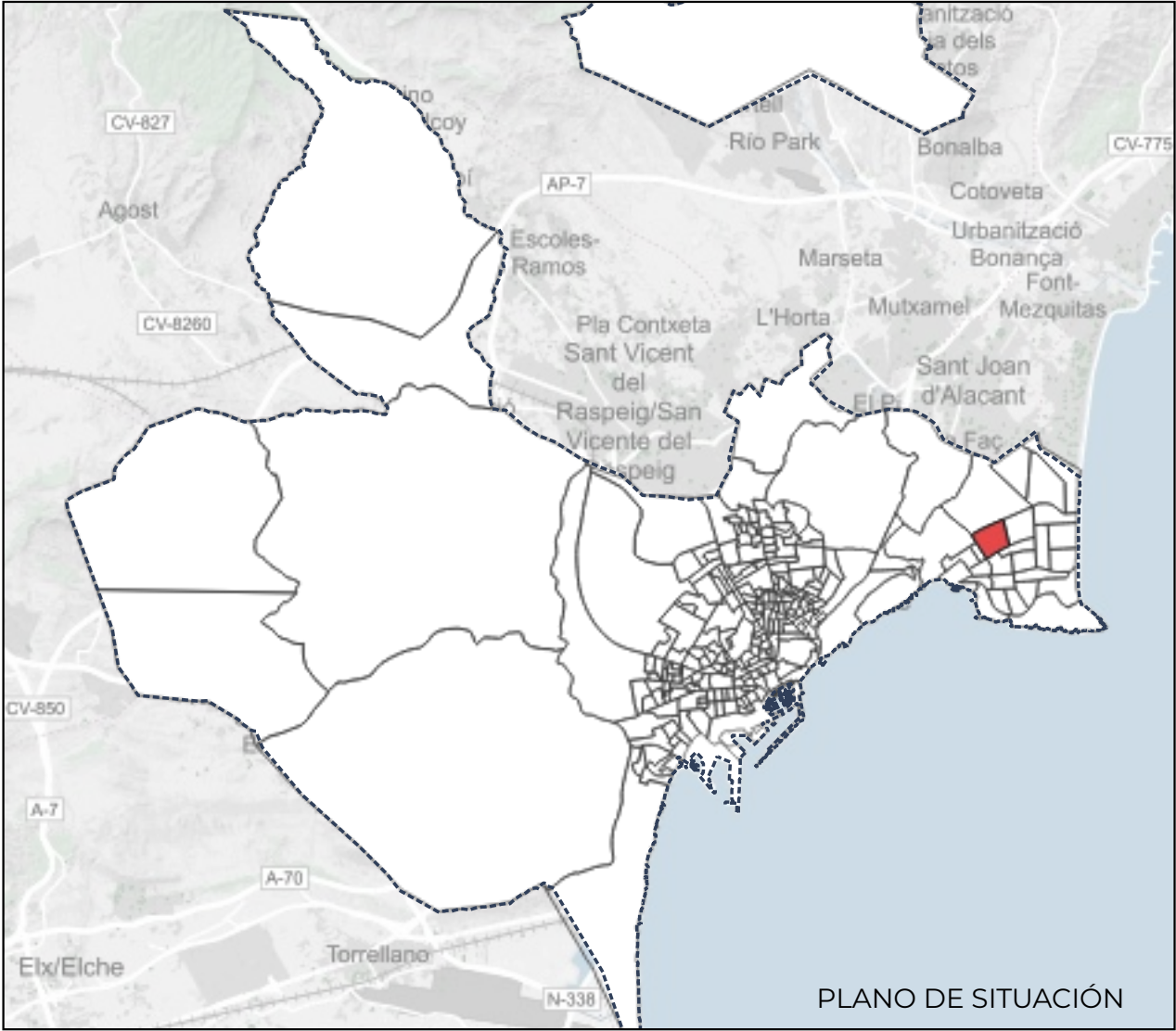
FASE DE PROYECTO
VERSIÓN EXPOSICIÓN AL PÚBLICO

PLANO
ÍNDICE DE PLAZAS TURÍSTICAS
SECCIÓN CENSAL 0301404044

TAMA ESTUDIO SLP_CALLE DEL CONDE DE ALTEA, 22_2º_5_46005_VALENCIA_Tel.960 043 395_e_mail_info@tamaestudio.com



EQUIPO REDACTOR
TERRITORIO
ARQUITECTURA
MEDIO
AMBIENTE
TAMA
ESTUDIO
FRANCISCO J. ÁVILA FERNÁNDEZ
ARQUITECTO COL. 6322



SECCIÓN CENSAL 0301404045

UNIDAD FUNCIONAL: LA CONDOMINA
BARRIO: PLAYA DE SAN JUAN

HABITANTES: 2.171

PLAZAS DE USO TURÍSTICO

Hoteles	0
Bloques-Apartamentos	0
Viviendas de uso turístico	59
Albergues	0

PLAZAS TURÍSTICAS POR HABITANTE

<0,1
0,1 - 0,186
0,187 - 0,5
0,5 - 1
1 - 2
>2

ÍNDICE DE PLAZAS TURÍSTICAS POR HABITANTE: 0,027

MODIFICACIÓN PUNTUAL Nº 52 DEL PGMO1987 SOBRE LA NUEVA REGULACIÓN DE LOS USOS DE ALOJAMIENTO TURÍSTICO EN LA CIUDAD DE ALICANTE

UBICACIÓN
ALICANTE
PROMOTOR
AYUNTAMIENTO DE ALICANTE- CONCEJALÍA DE URBANISMO

FECHA
DICIEMBRE 2025
ESCALA
VARIAS

SCR: ETRS89 UTM 30N



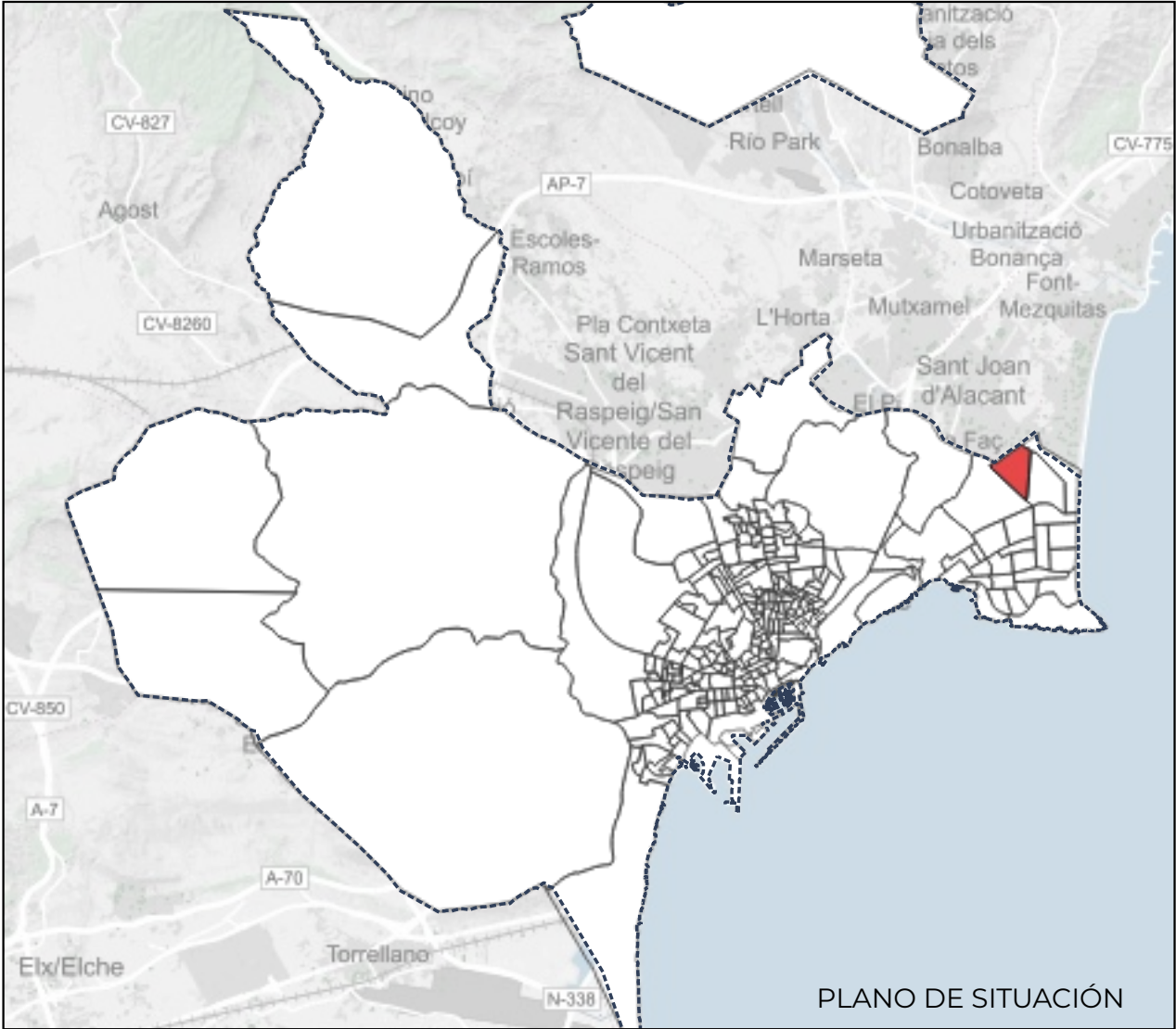
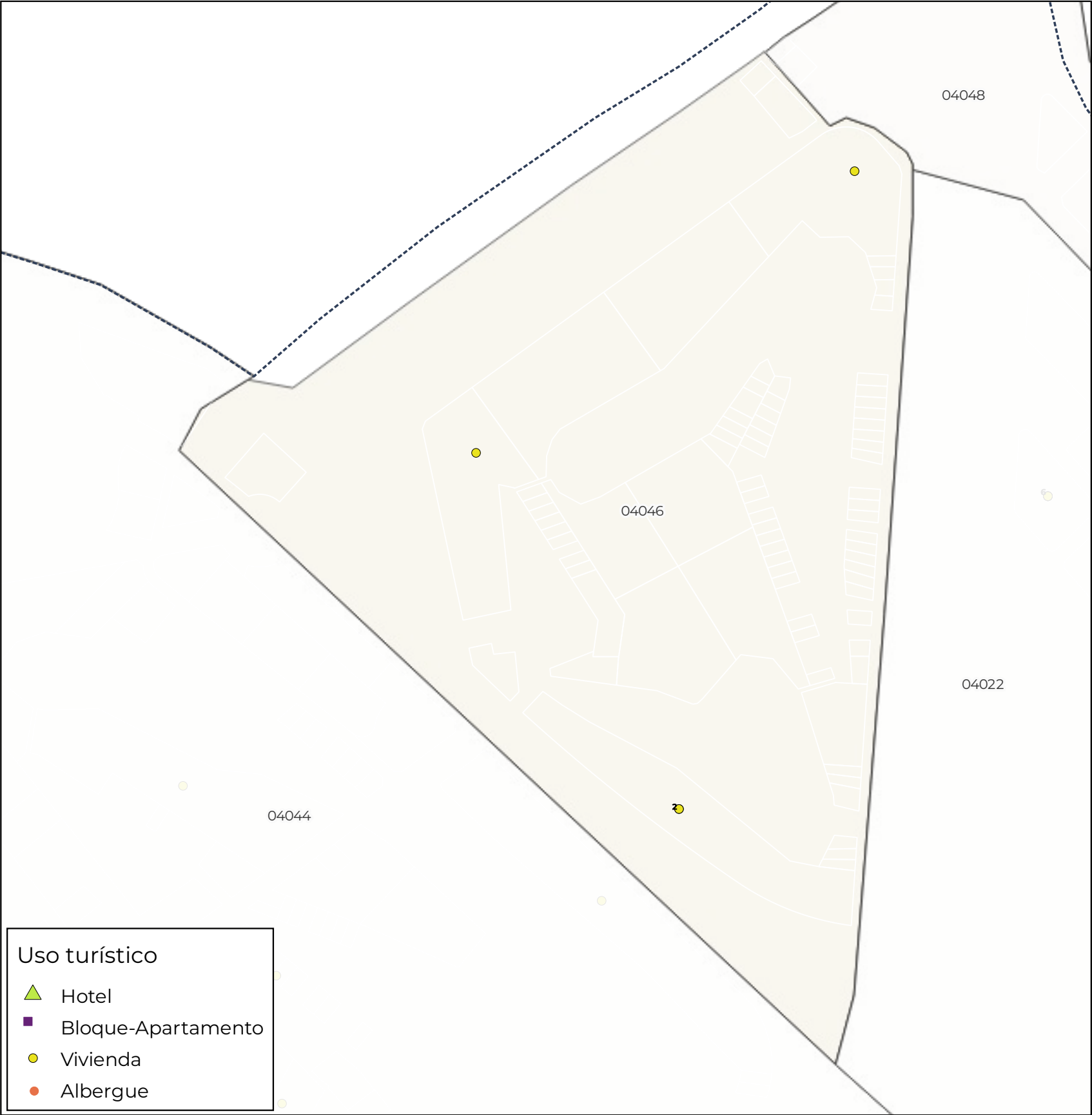
FASE DE PROYECTO
VERSIÓN EXPOSICIÓN AL PÚBLICO

PLANO
ÍNDICE DE PLAZAS TURÍSTICAS
SECCIÓN CENSAL 0301404045

TAMA ESTUDIO SLP_CALLE DEL CONDE DE ALTEA, 22_2º_5_46005_VALENCIA_Tel.960 043 395_e_mail_info@tamaestudio.com
Este documento es copia de su original. Su utilización total o parcial, así como cualquier reproducción o cesión a terceros, requerirá la previa autorización expresa, quedando en todo caso prohibida cualquier modificación unilateral del mismo.



EQUIPO REDACTOR
TERRITORIO
ARQUITECTURA
MEDIO
AMBIENTE
TAMA
ESTUDIO
FRANCISCO J. ÁVILA FERNÁNDEZ
ARQUITECTO COL. 6322



SECCIÓN CENSAL 0301404046

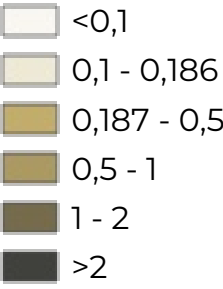
UNIDAD FUNCIONAL: LA CONDOMINA
BARRIO: PLAYA DE SAN JUAN

HABITANTES: 2.324

PLAZAS DE USO TURÍSTICO

Hoteles	0
Bloques-Apartamentos	0
Viviendas de uso turístico	29
Albergues	0

PLAZAS TURÍSTICAS POR HABITANTE



ÍNDICE DE PLAZAS TURÍSTICAS POR HABITANTE: 0,012

MODIFICACIÓN PUNTUAL Nº 52 DEL PGMO1987 SOBRE LA NUEVA REGULACIÓN DE LOS USOS DE ALOJAMIENTO TURÍSTICO EN LA CIUDAD DE ALICANTE

UBICACIÓN
ALICANTE
PROMOTOR
AYUNTAMIENTO DE ALICANTE- CONCEJALÍA DE URBANISMO

FECHA
DICIEMBRE 2025
ESCALA
VARIAS

SCR: ETRS89 UTM 30N



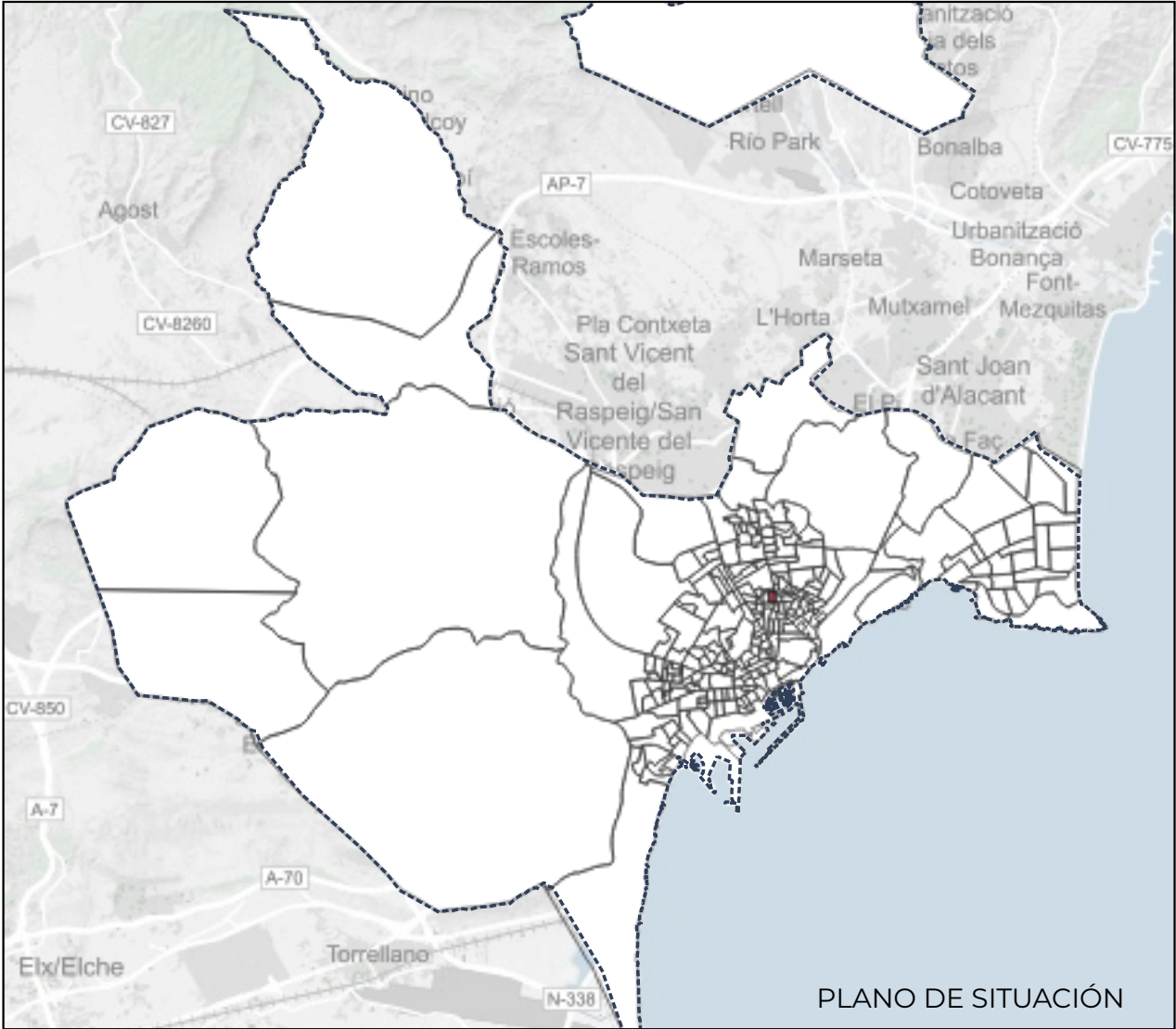
FASE DE PROYECTO
VERSIÓN EXPOSICIÓN AL PÚBLICO

PLANO
ÍNDICE DE PLAZAS TURÍSTICAS
SECCIÓN CENSAL 0301404046

TAMA ESTUDIO SLP_CALLE DEL CONDE DE ALTEA, 22_2º_5_46005_VALENCIA_Tel.960 043 395_e_mail_info@tamaestudio.com



EQUIPO REDACTOR
TERRITORIO
ARQUITECTURA
MEDIO
AMBIENTE
TAMA
ESTUDIO
FRANCISCO J. ÁVILA FERNÁNDEZ
ARQUITECTO COL. 6322



SECCIÓN CENSAL 0301405001

UNIDAD FUNCIONAL: CAMPOAMOR-ALTOZANO
BARRIO: ALTOZANO-CONDE LUMIARES

HABITANTES: 1.194

PLAZAS DE USO TURÍSTICO

Hoteles	17
Bloques-Apartamentos	0
Viviendas de uso turístico	0
Albergues	0

PLAZAS TURÍSTICAS POR HABITANTE

<0,1
0,1 - 0,186
0,187 - 0,5
0,5 - 1
1 - 2
>2

ÍNDICE DE PLAZAS TURÍSTICAS POR HABITANTE: 0,014

MODIFICACIÓN PUNTUAL Nº 52 DEL PGMO1987 SOBRE LA NUEVA REGULACIÓN DE LOS USOS DE ALOJAMIENTO TURÍSTICO EN LA CIUDAD DE ALICANTE

UBICACIÓN
ALICANTE
PROMOTOR
AYUNTAMIENTO DE ALICANTE- CONCEJALÍA DE URBANISMO

FECHA
DICIEMBRE 2025
ESCALA
VARIAS

SCR: ETRS89 UTM 30N



FASE DE PROYECTO
VERSIÓN EXPOSICIÓN AL PÚBLICO

PLANO
ÍNDICE DE PLAZAS TURÍSTICAS
SECCIÓN CENSAL 0301405001

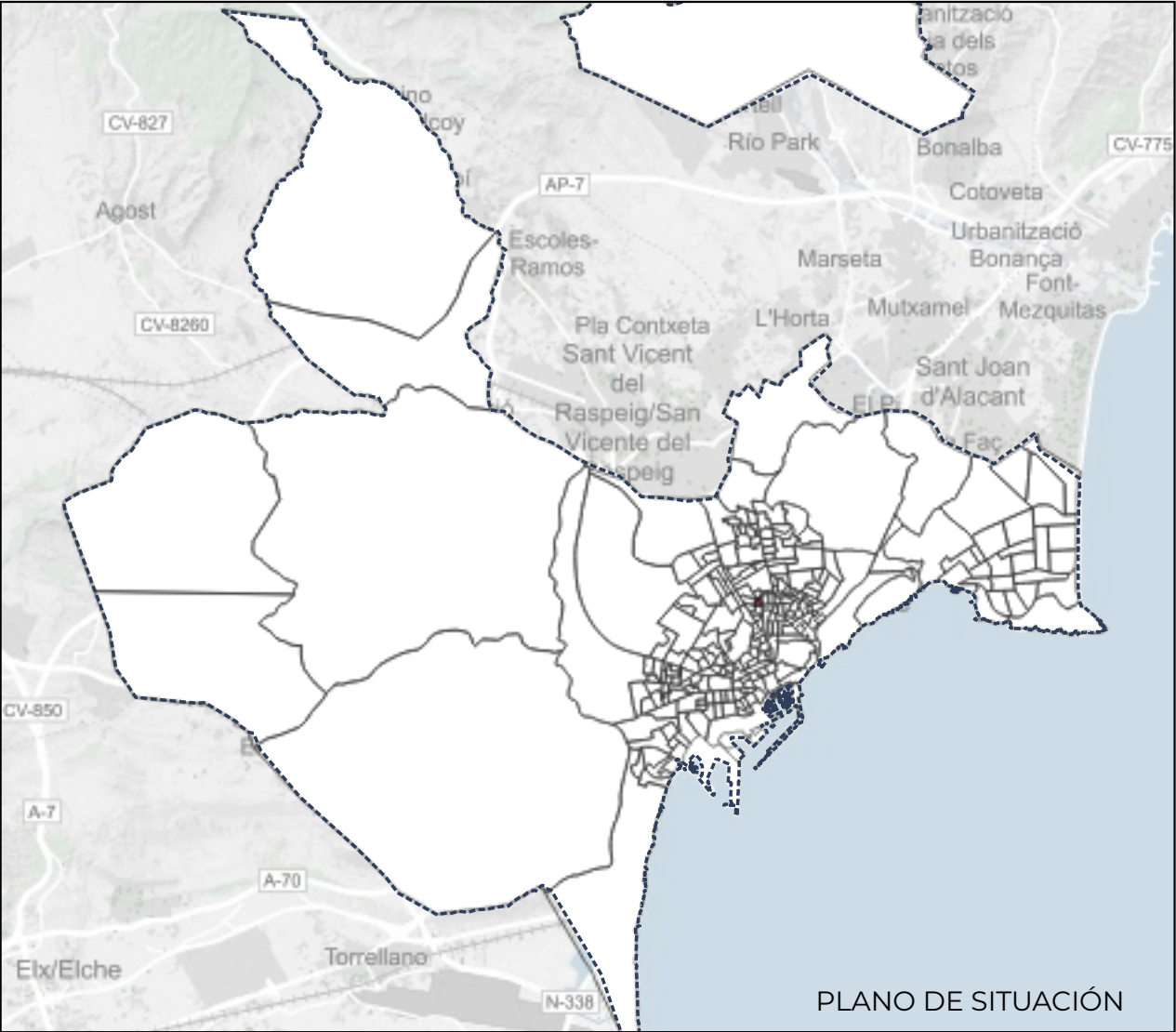
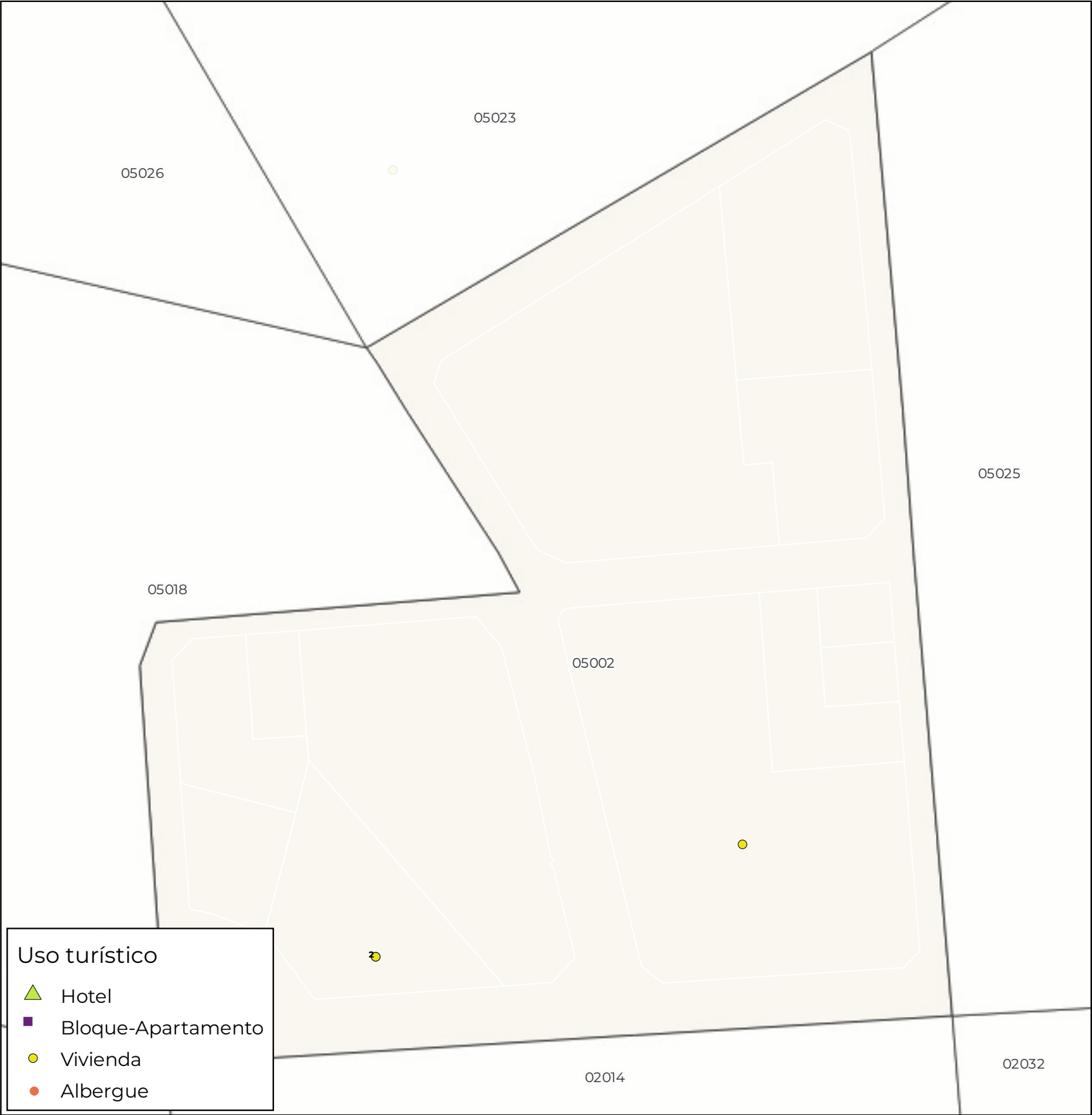
TAMA ESTUDIO SLP_CALLE DEL CONDE DE ALTEA, 22_2º_5_46005_VALENCIA_Tel.960 043 395_e_mail_info@tamaestudio.com



EQUIPO REDACTOR

**TERRITORIO
ARQUITECTURA
MEDIO
AMBIENTE
TAMA
ESTUDIO**

FRANCISCO J. ÁVILA FERNÁNDEZ
ARQUITECTO COL. 6322



SECCIÓN CENSAL 0301405002

UNIDAD FUNCIONAL: CAMPOAMOR-ALTOZANO
BARRIO: ALTOZANO-CONDE LUMIARES

HABITANTES: 1.136

PLAZAS DE USO TURÍSTICO

Hoteles	0
Bloques-Apartamentos	0
Viviendas de uso turístico	18
Albergues	0

PLAZAS TURÍSTICAS POR HABITANTE

<0,1
0,1 - 0,186
0,187 - 0,5
0,5 - 1
1 - 2
>2

ÍNDICE DE PLAZAS TURÍSTICAS POR HABITANTE: 0,016

MODIFICACIÓN PUNTUAL Nº 52 DEL PGMO1987 SOBRE LA NUEVA REGULACIÓN DE LOS USOS DE ALOJAMIENTO TURÍSTICO EN LA CIUDAD DE ALICANTE

UBICACIÓN
ALICANTE
PROMOTOR
AYUNTAMIENTO DE ALICANTE- CONCEJALÍA DE URBANISMO

FECHA
DICIEMBRE 2025
ESCALA
VARIAS

SCR: ETRS89 UTM 30N



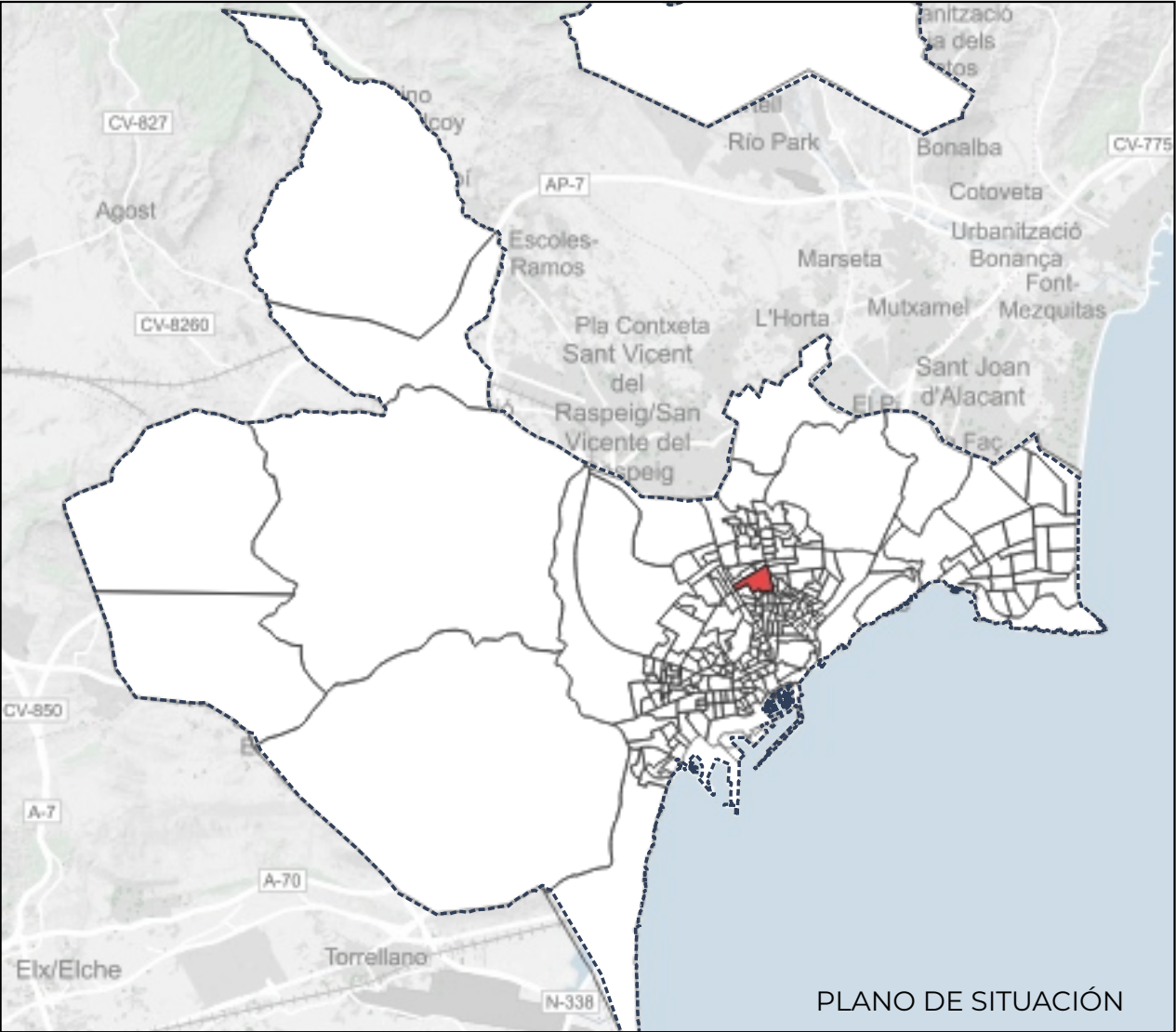
FASE DE PROYECTO
VERSIÓN EXPOSICIÓN AL PÚBLICO

PLANO
ÍNDICE DE PLAZAS TURÍSTICAS
SECCIÓN CENSAL 0301405002

TAMA ESTUDIO SLP_CALLE DEL CONDE DE ALTEA, 22_2º_5_46005_VALENCIA_Tel.960 043 395_e_mail_info@tamaestudio.com



EQUIPO REDACTOR
**TERRITORIO
ARQUITECTURA
MEDIO
AMBIENTE
TAMA
ESTUDIO**
FRANCISCO J. ÁVILA FERNÁNDEZ
ARQUITECTO COL. 6322



SECCIÓN CENSAL 0301405003

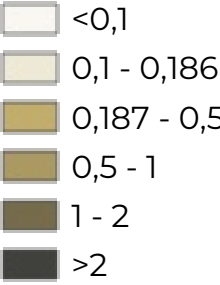
UNIDAD FUNCIONAL: CAMPOAMOR-ALTOZANO
BARRIO: ALTOZANO-CONDE LUMIARES

HABITANTES: 1.639

PLAZAS DE USO TURÍSTICO

Hoteles	28
Bloques-Apartamentos	0
Viviendas de uso turístico	0
Albergues	0

PLAZAS TURÍSTICAS POR HABITANTE



ÍNDICE DE PLAZAS TURÍSTICAS POR HABITANTE: 0,017

MODIFICACIÓN PUNTUAL Nº 52 DEL PGMO1987 SOBRE LA NUEVA REGULACIÓN DE LOS USOS DE ALOJAMIENTO TURÍSTICO EN LA CIUDAD DE ALICANTE

UBICACIÓN
ALICANTE
PROMOTOR
AYUNTAMIENTO DE ALICANTE- CONCEJALÍA DE URBANISMO

FECHA
DICIEMBRE 2025
ESCALA
VARIAS

SCR: ETRS89 UTM 30N



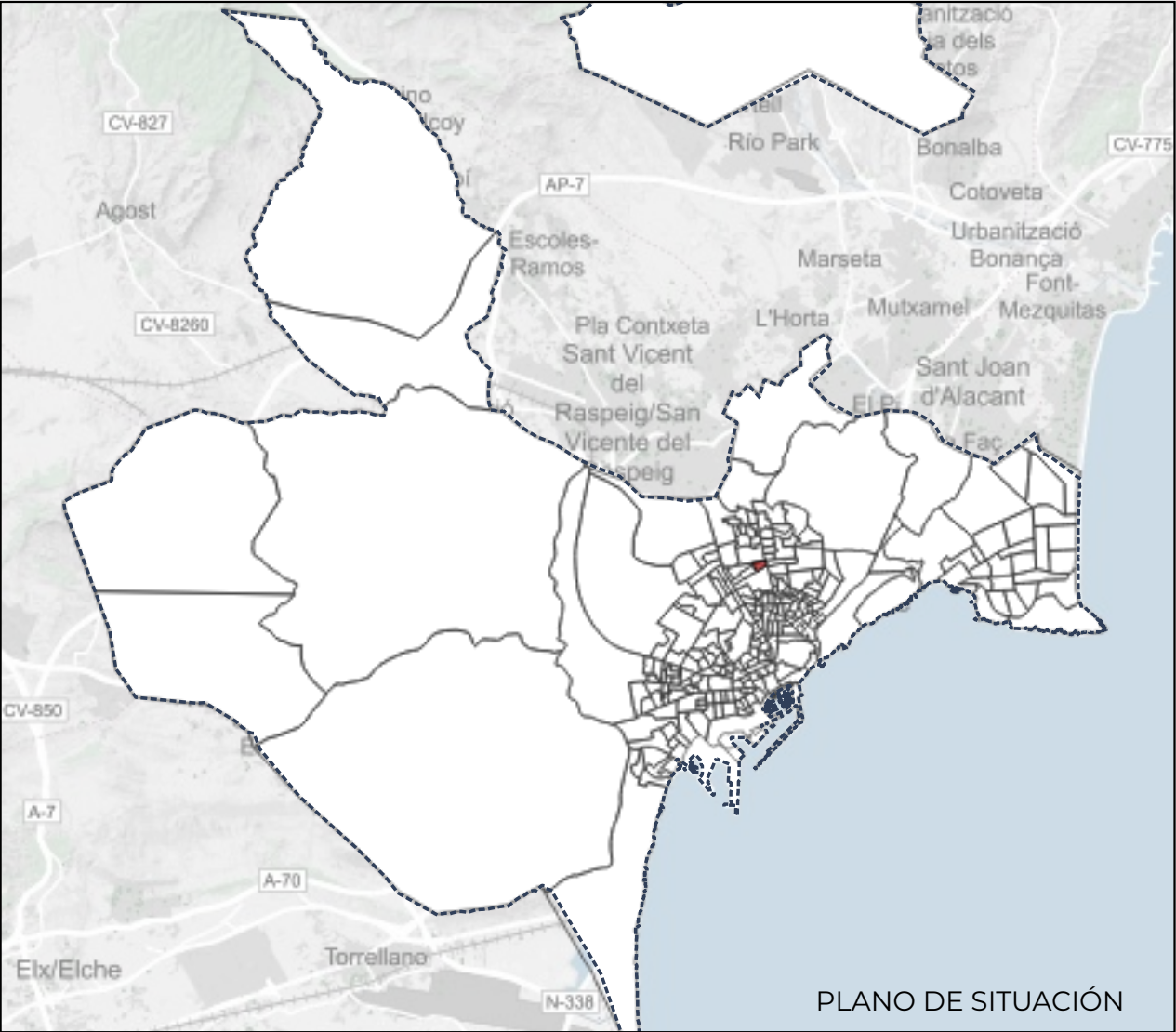
FASE DE PROYECTO
VERSIÓN EXPOSICIÓN AL PÚBLICO

PLANO
ÍNDICE DE PLAZAS TURÍSTICAS
SECCIÓN CENSAL 0301405003

TAMA ESTUDIO SLP_CALLE DEL CONDE DE ALTEA, 22_2º_5_46005_VALENCIA_Tel.960 043 395_e_mail_info@tamaestudio.com



EQUIPO REDACTOR
TERRITORIO
ARQUITECTURA
MEDIO
AMBIENTE
TAMA
ESTUDIO
FRANCISCO J. ÁVILA FERNÁNDEZ
ARQUITECTO COL. 6322



SECCIÓN CENSAL 0301405004

UNIDAD FUNCIONAL: SAN AGUSTIN-BENISAUDET
BARRIO: LA MORANT-SAN NICOLÁS DE BARI

HABITANTES: 1.006

PLAZAS DE USO TURÍSTICO

Hoteles	0
Bloques-Apartamentos	0
Viviendas de uso turístico	0
Albergues	0

PLAZAS TURÍSTICAS POR HABITANTE

<0,1
0,1 - 0,186
0,187 - 0,5
0,5 - 1
1 - 2
>2

ÍNDICE DE PLAZAS TURÍSTICAS POR HABITANTE: 0,000

MODIFICACIÓN PUNTUAL Nº 52 DEL PGMO1987 SOBRE LA NUEVA REGULACIÓN DE LOS USOS DE ALOJAMIENTO TURÍSTICO EN LA CIUDAD DE ALICANTE

UBICACIÓN
ALICANTE
PROMOTOR
AYUNTAMIENTO DE ALICANTE- CONCEJALÍA DE URBANISMO

FECHA
DICIEMBRE 2025
ESCALA
VARIAS

SCR: ETRS89 UTM 30N



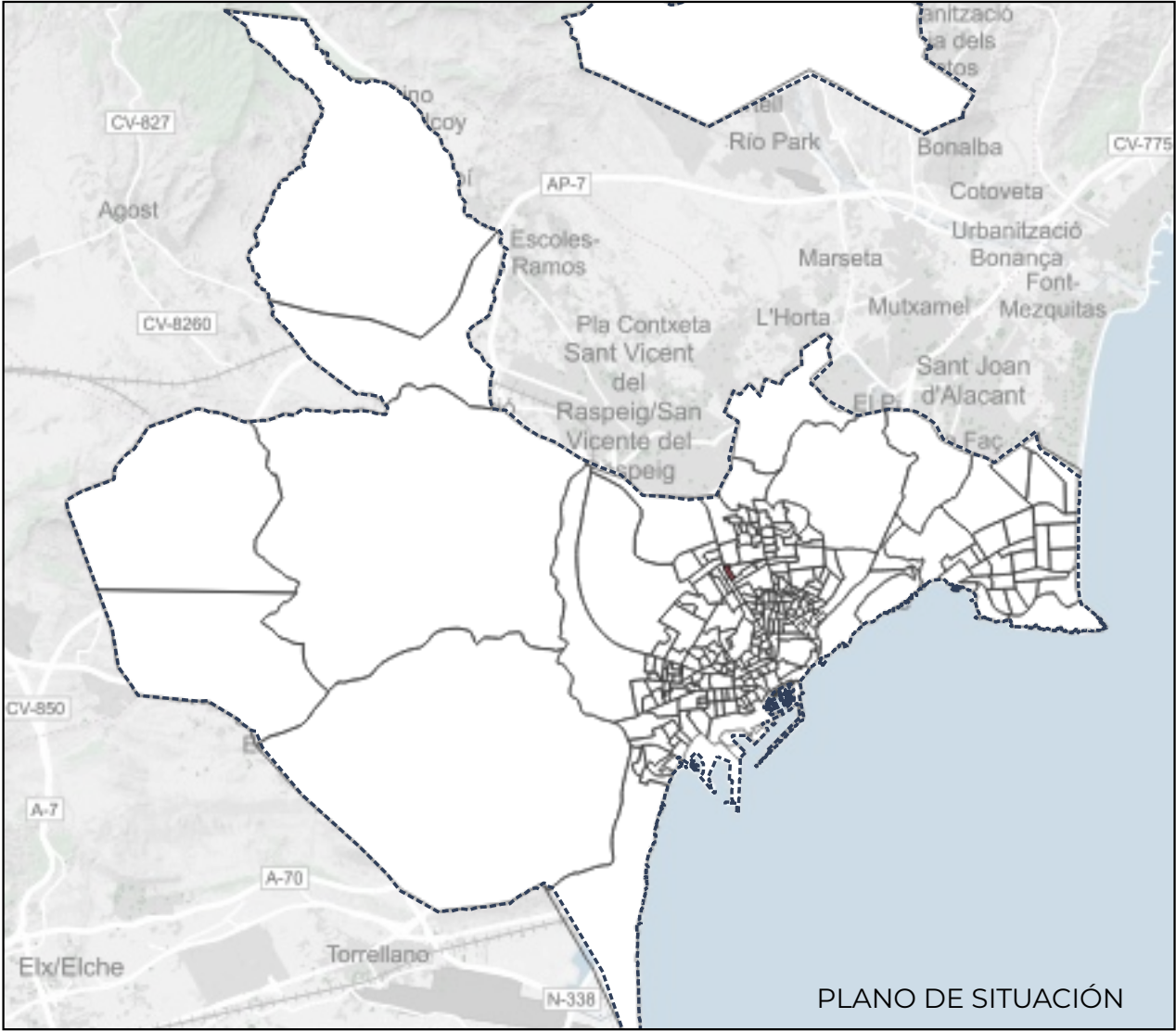
FASE DE PROYECTO
VERSIÓN EXPOSICIÓN AL PÚBLICO

PLANO
ÍNDICE DE PLAZAS TURÍSTICAS
SECCIÓN CENSAL 0301405004

TAMA ESTUDIO SLP_CALLE DEL CONDE DE ALTEA, 22_2º_5_46005_VALENCIA_Tel.960 043 395_e_mail_info@tamaestudio.com
Este documento es copia de su original. Su utilización total o parcial, así como cualquier reproducción o cesión a terceros, requerirá la previa autorización expresa, quedando en todo caso prohibida cualquier modificación unilateral del mismo.



EQUIPO REDACTOR
**TERRITORIO
ARQUITECTURA
MEDIO
AMBIENTE
TAMA
ESTUDIO**
FRANCISCO J. ÁVILA FERNÁNDEZ
ARQUITECTO COL. 6322



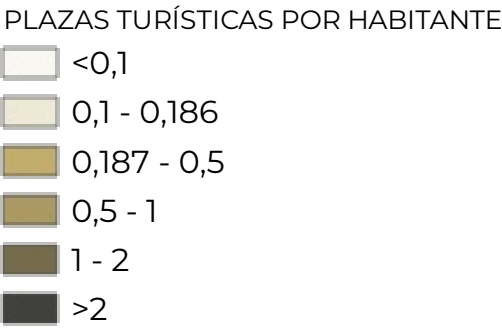
SECCIÓN CENSAL 0301405005

UNIDAD FUNCIONAL: SAN AGUSTIN-BENISAUDET
BARRIO: LOS ÁNGELES

HABITANTES: 1.205

PLAZAS DE USO TURÍSTICO

Hoteles	0
Bloques-Apartamentos	0
Viviendas de uso turístico	10
Albergues	0



ÍNDICE DE PLAZAS TURÍSTICAS POR HABITANTE: 0,008

MODIFICACIÓN PUNTUAL Nº 52 DEL PGMO1987 SOBRE LA NUEVA REGULACIÓN DE LOS USOS DE ALOJAMIENTO TURÍSTICO EN LA CIUDAD DE ALICANTE

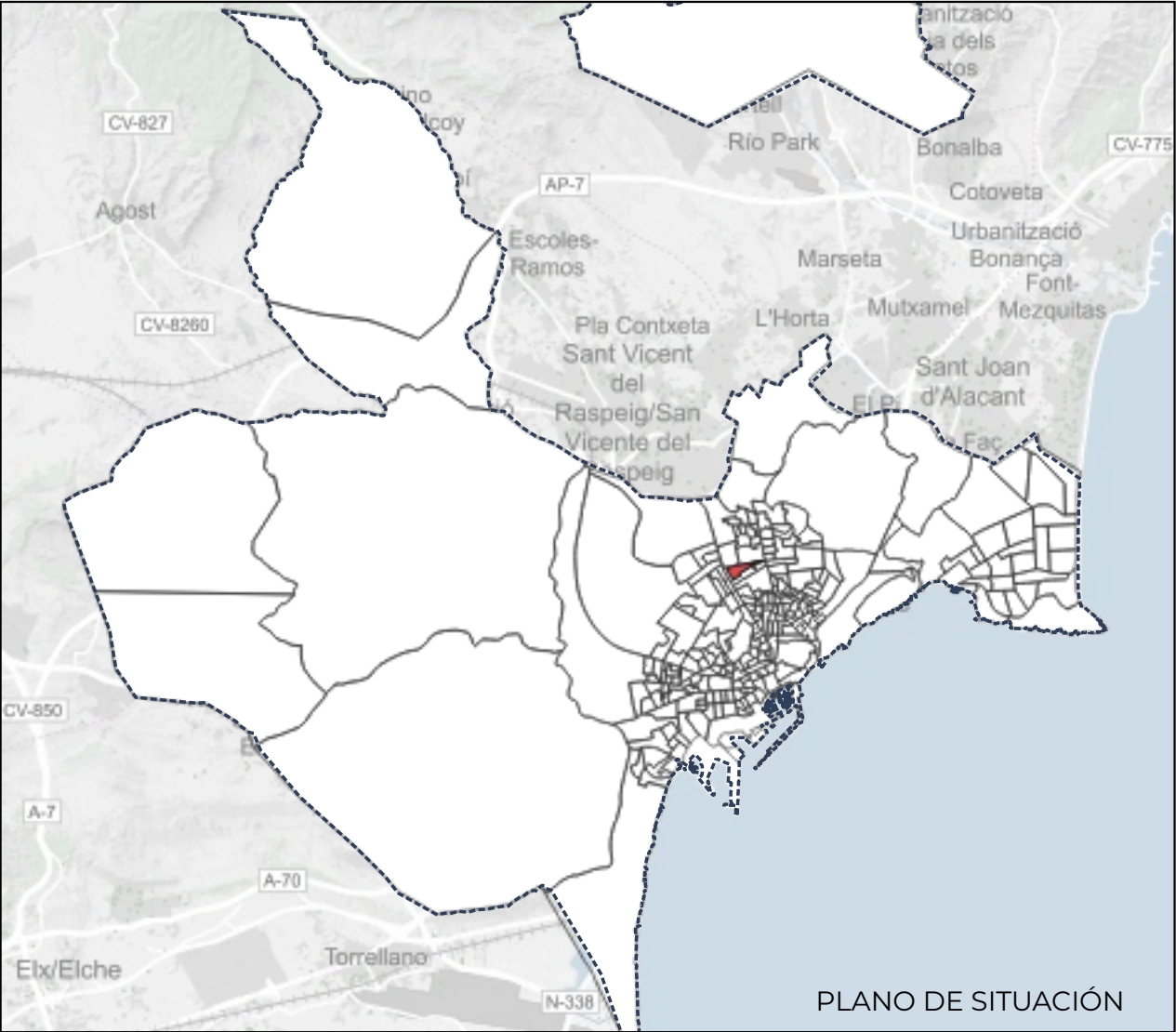
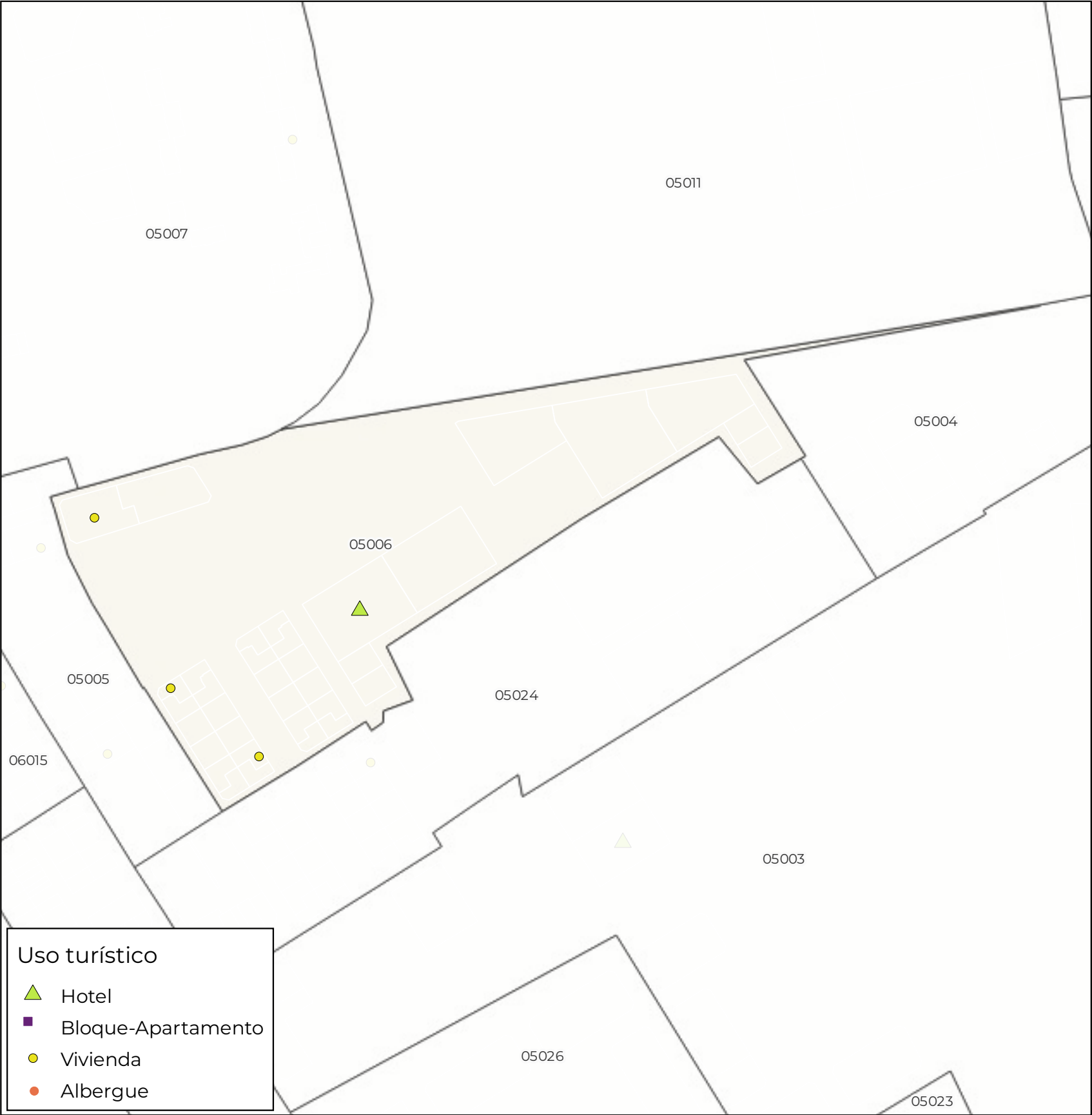
UBICACIÓN	FECHA
ALICANTE	DICIEMBRE 2025
PROMOTOR	ESCALA
AYUNTAMIENTO DE ALICANTE- CONCEJALÍA DE URBANISMO	VARIAS

FASE DE PROYECTO
VERSIÓN EXPOSICIÓN AL PÚBLICO

PLANO
ÍNDICE DE PLAZAS TURÍSTICAS
SECCIÓN CENSAL 0301405005



EQUIPO REDACTOR
**TERRITORIO
ARQUITECTURA
MEDIO
AMBIENTE
TAMA
ESTUDIO**
FRANCISCO J. ÁVILA FERNÁNDEZ
ARQUITECTO COL. 6322



SECCIÓN CENSAL 0301405006

UNIDAD FUNCIONAL: SAN AGUSTIN-BENISAUDET
BARRIO: LA MORANT-SAN NICOLÁS DE BARI

HABITANTES: 2.409

PLAZAS DE USO TURÍSTICO

Hoteles	22
Bloques-Apartamentos	0
Viviendas de uso turístico	15
Albergues	0

PLAZAS TURÍSTICAS POR HABITANTE

<0,1
0,1 - 0,186
0,187 - 0,5
0,5 - 1
1 - 2
>2

ÍNDICE DE PLAZAS TURÍSTICAS POR HABITANTE: 0,015

MODIFICACIÓN PUNTUAL Nº 52 DEL PGMO1987 SOBRE LA NUEVA REGULACIÓN DE LOS USOS DE ALOJAMIENTO TURÍSTICO EN LA CIUDAD DE ALICANTE

UBICACIÓN
ALICANTE
PROMOTOR
AYUNTAMIENTO DE ALICANTE- CONCEJALÍA DE URBANISMO

FECHA
DICIEMBRE 2025
ESCALA
VARIAS

SCR: ETRS89 UTM 30N



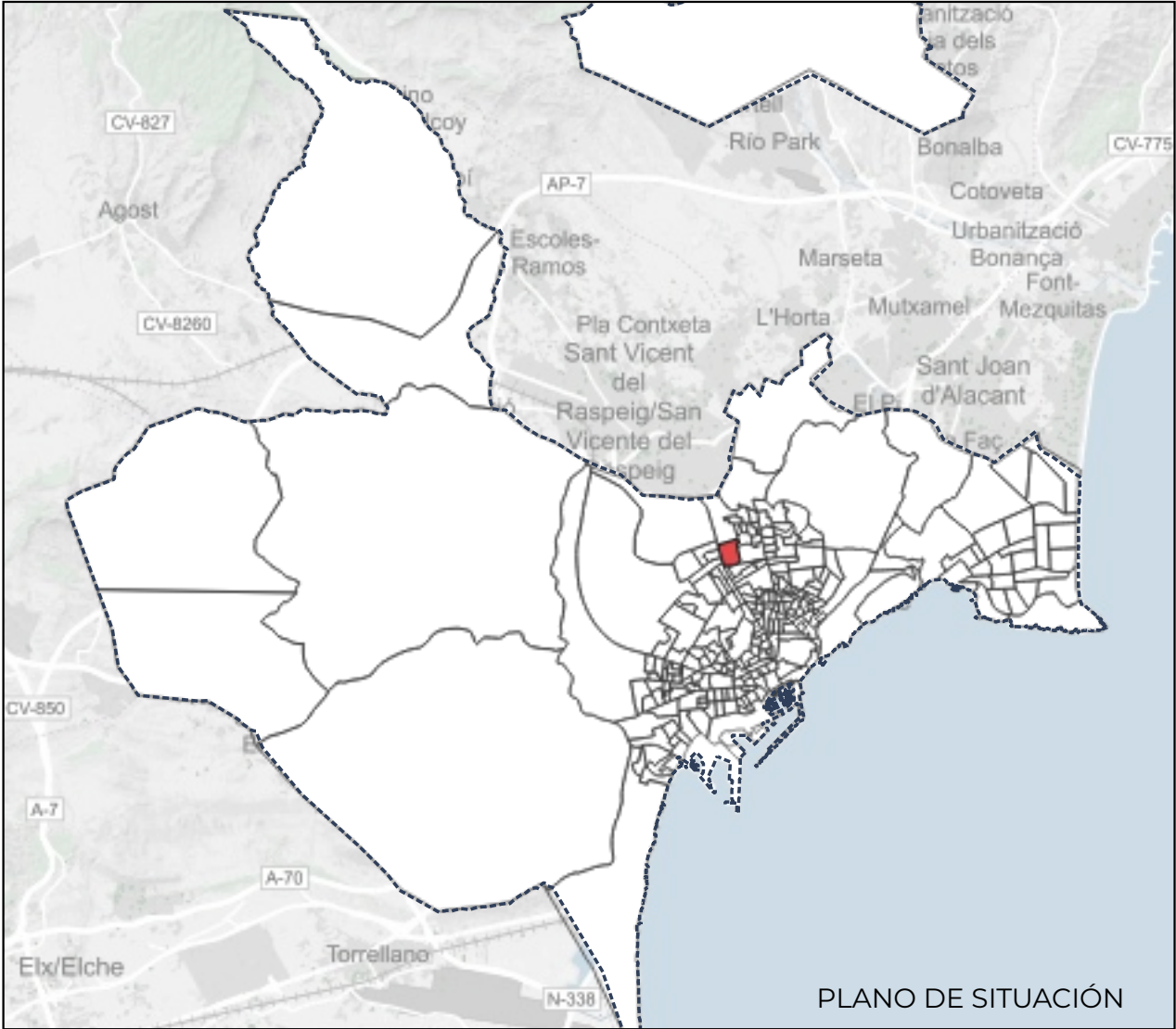
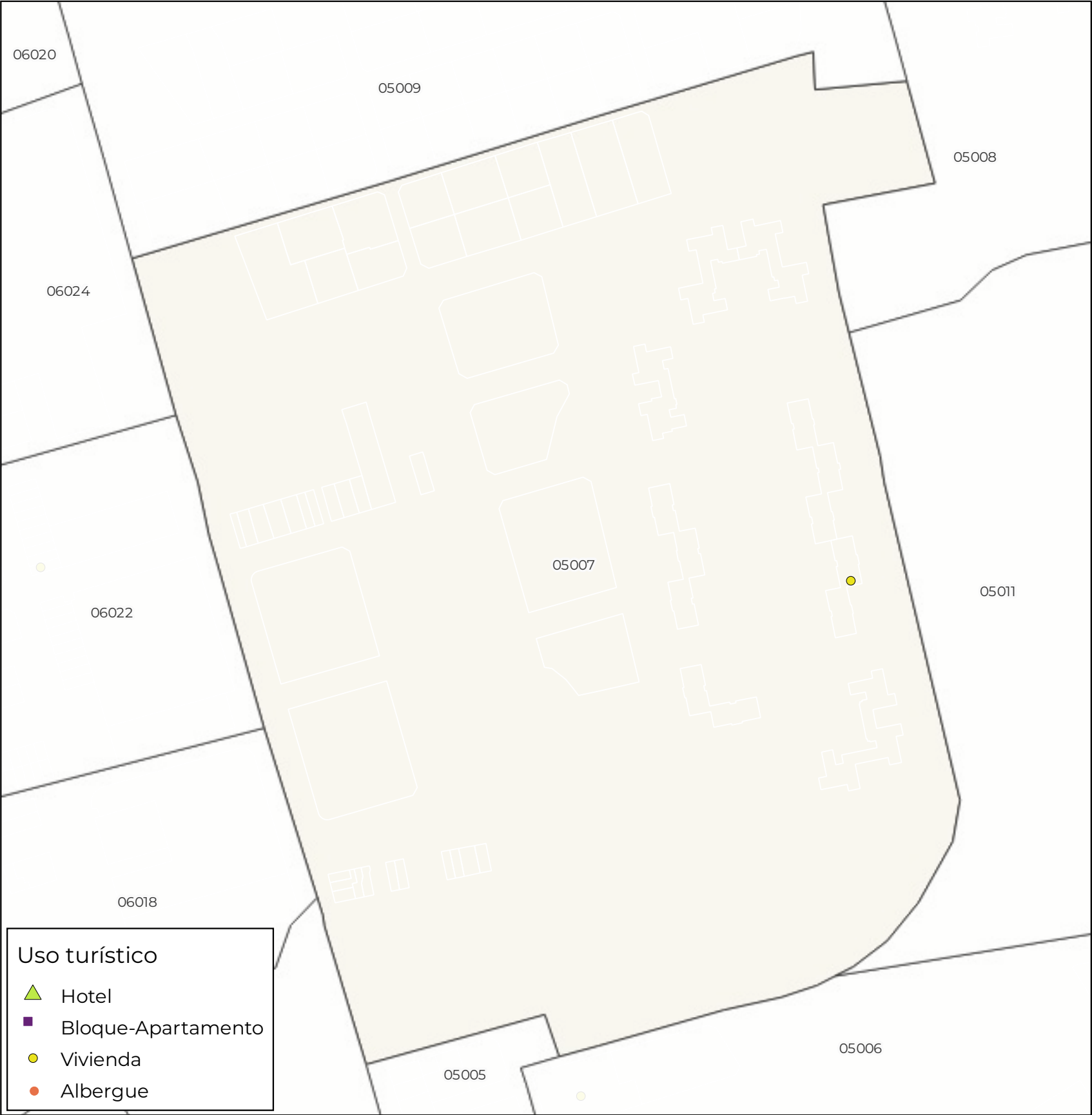
FASE DE PROYECTO
VERSIÓN EXPOSICIÓN AL PÚBLICO

PLANO
ÍNDICE DE PLAZAS TURÍSTICAS
SECCIÓN CENSAL 0301405006

TAMA ESTUDIO SLP_CALLE DEL CONDE DE ALTEA, 22_2º_5_46005_VALENCIA_Tel.960 043 395_e_mail_info@tamaestudio.com



EQUIPO REDACTOR
TERRITORIO
ARQUITECTURA
MEDIO
AMBIENTE
TAMA
ESTUDIO
FRANCISCO J. ÁVILA FERNÁNDEZ
ARQUITECTO COL. 6322



SECCIÓN CENSAL 0301405007

UNIDAD FUNCIONAL: VIRGEN DEL REMEDIO-LO MORANT
BARRIO: VIRGEN DEL REMEDIO

HABITANTES: 1.804

PLAZAS DE USO TURÍSTICO

Hoteles	0
Bloques-Apartamentos	0
Viviendas de uso turístico	4
Albergues	0

PLAZAS TURÍSTICAS POR HABITANTE

<0,1
0,1 - 0,186
0,187 - 0,5
0,5 - 1
1 - 2
>2

ÍNDICE DE PLAZAS TURÍSTICAS POR HABITANTE: 0,002

MODIFICACIÓN PUNTUAL Nº 52 DEL PGMO1987 SOBRE LA NUEVA REGULACIÓN DE LOS USOS DE ALOJAMIENTO TURÍSTICO EN LA CIUDAD DE ALICANTE

UBICACIÓN
ALICANTE
PROMOTOR
AYUNTAMIENTO DE ALICANTE- CONCEJALÍA DE URBANISMO

FECHA
DICIEMBRE 2025
ESCALA
VARIAS

SCR: ETRS89 UTM 30N



FASE DE PROYECTO
VERSIÓN EXPOSICIÓN AL PÚBLICO

PLANO
ÍNDICE DE PLAZAS TURÍSTICAS
SECCIÓN CENSAL 0301405007

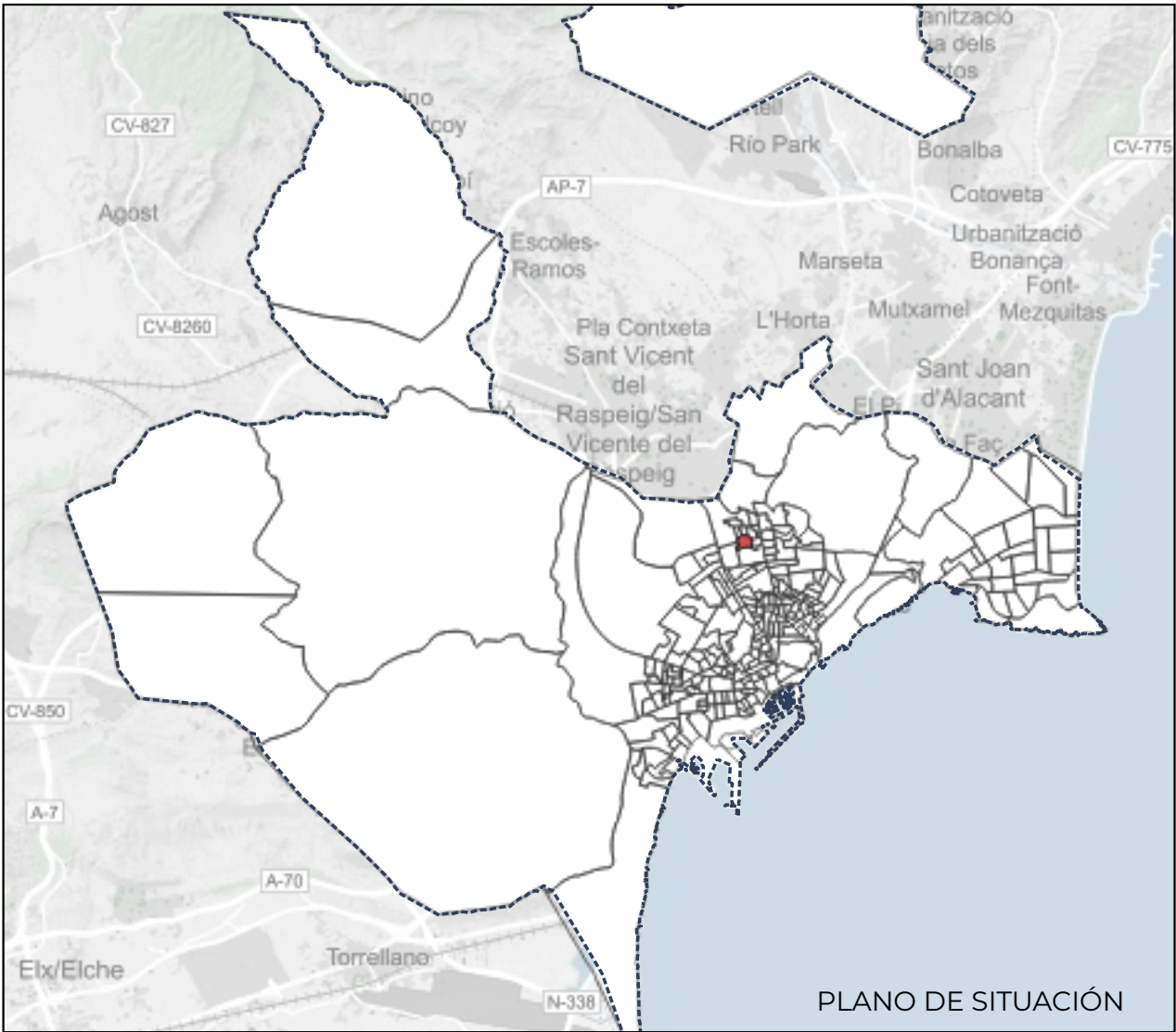
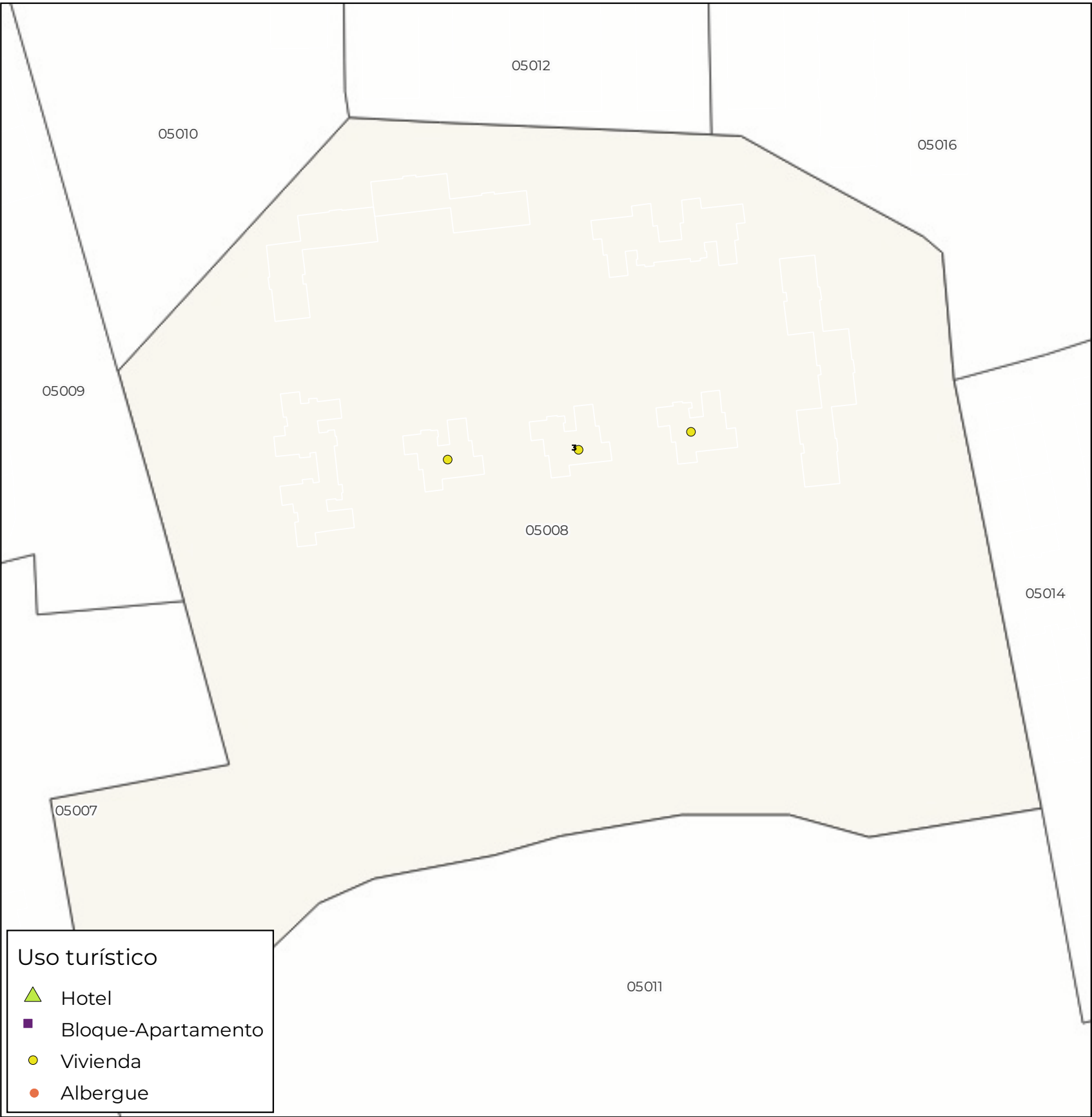
TAMA ESTUDIO SLP_CALLE DEL CONDE DE ALTEA, 22_2º_5_46005_VALENCIA_Tel.960 043 395_e_mail_info@tamaestudio.com



EQUIPO REDACTOR

TERRITORIO
ARQUITECTURA
MEDIO
AMBIENTE
TAMA
ESTUDIO

FRANCISCO J. ÁVILA FERNÁNDEZ
ARQUITECTO COL. 6322



SECCIÓN CENSAL 0301405008

UNIDAD FUNCIONAL: VIRGEN DEL REMEDIO-LO MORANT
BARRIO: LA MORANT-SAN NICOLÁS DE BARI

HABITANTES: 811

PLAZAS DE USO TURÍSTICO

Hoteles	0
Bloques-Apartamentos	0
Viviendas de uso turístico	12
Albergues	0

PLAZAS TURÍSTICAS POR HABITANTE

<0,1
0,1 - 0,186
0,187 - 0,5
0,5 - 1
1 - 2
>2

ÍNDICE DE PLAZAS TURÍSTICAS POR HABITANTE: 0,015

MODIFICACIÓN PUNTUAL Nº 52 DEL PGMO1987 SOBRE LA NUEVA REGULACIÓN DE LOS USOS DE ALOJAMIENTO TURÍSTICO EN LA CIUDAD DE ALICANTE

UBICACIÓN
ALICANTE
PROMOTOR
AYUNTAMIENTO DE ALICANTE- CONCEJALÍA DE URBANISMO

FECHA
DICIEMBRE 2025
ESCALA
VARIAS

SCR: ETRS89 UTM 30N



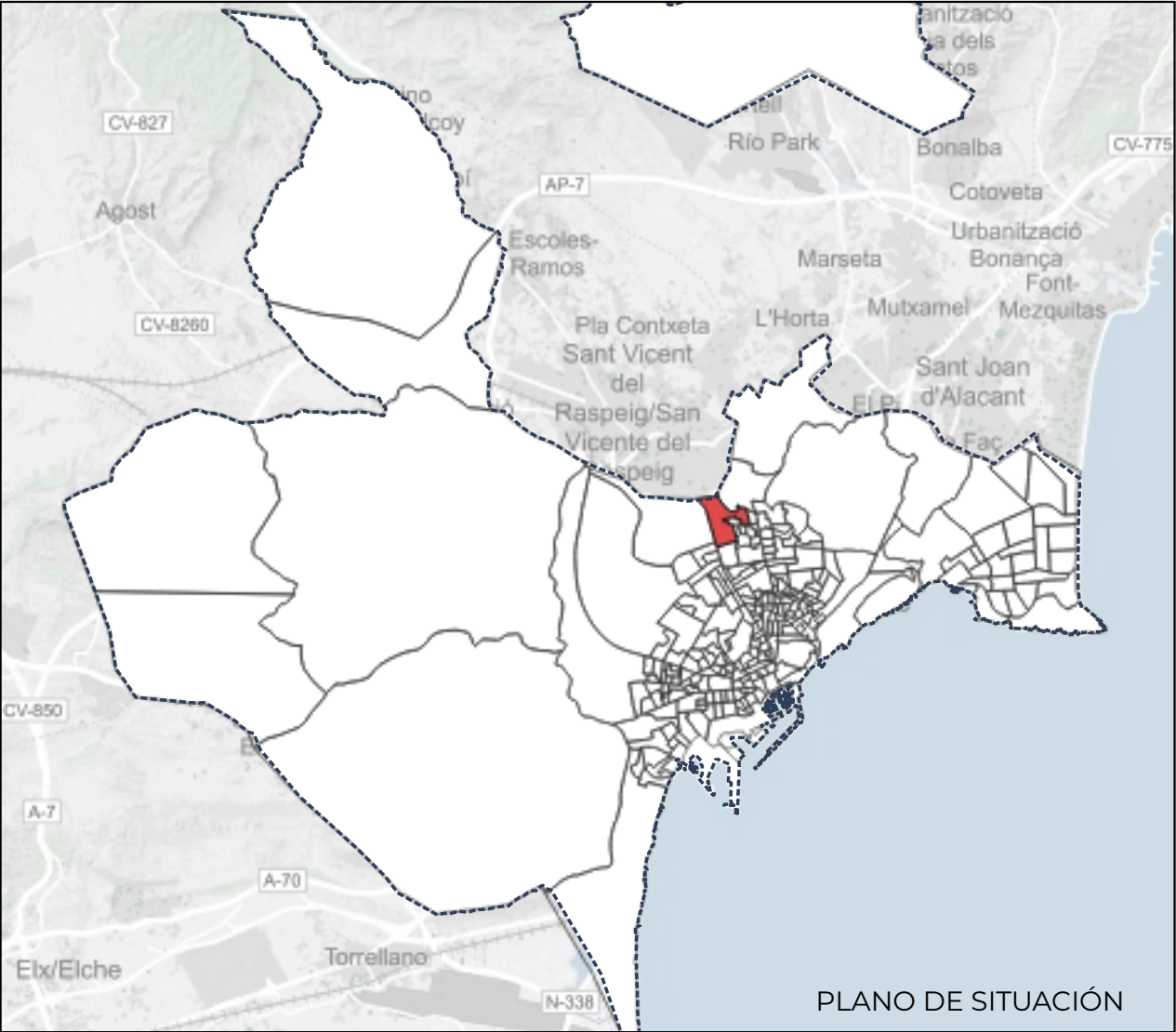
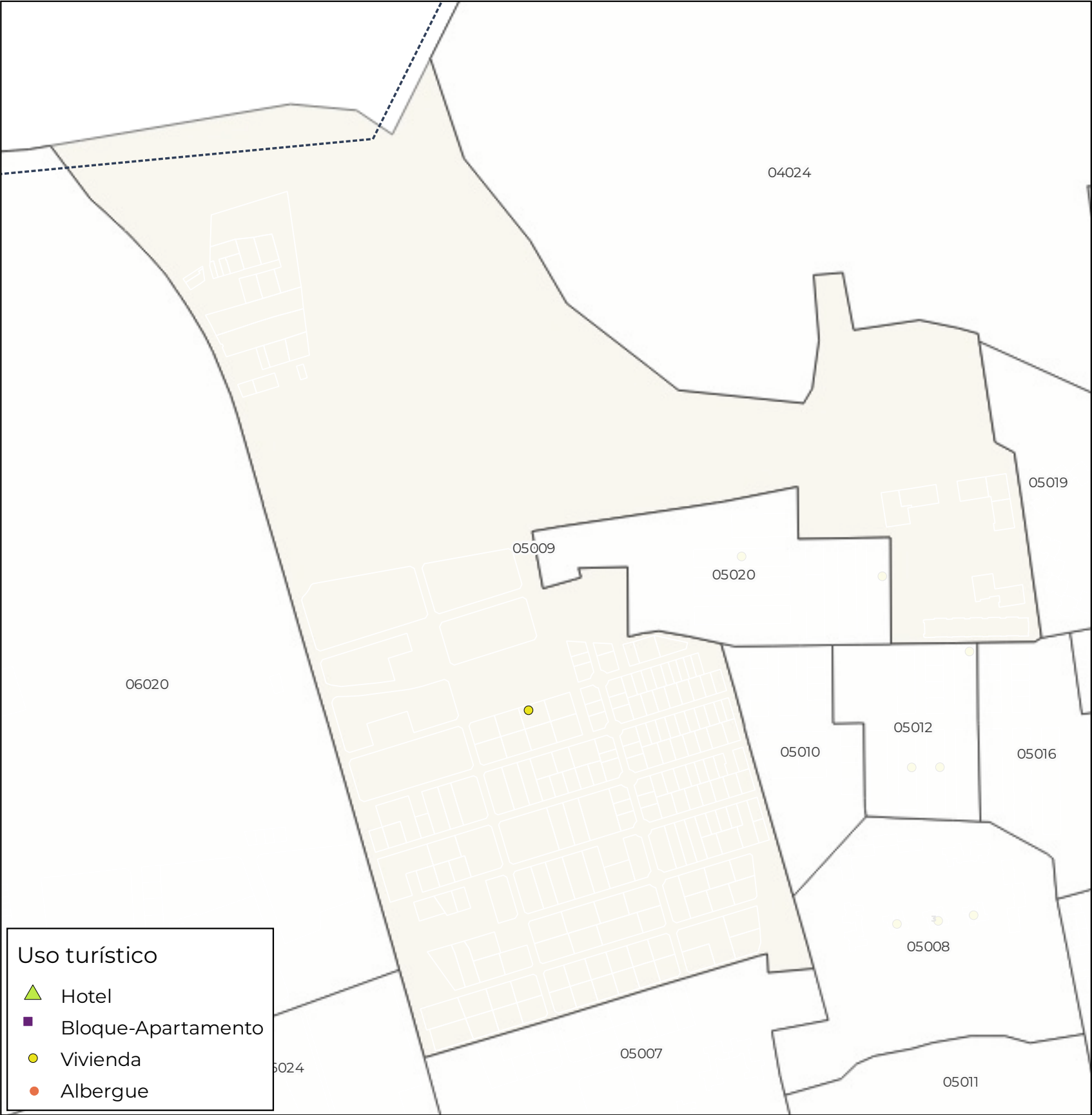
FASE DE PROYECTO
VERSIÓN EXPOSICIÓN AL PÚBLICO

PLANO
ÍNDICE DE PLAZAS TURÍSTICAS
SECCIÓN CENSAL 0301405008

TAMA ESTUDIO SLP_CALLE DEL CONDE DE ALTEA, 22_2º_5_46005_VALENCIA_Tel.960 043 395_e_mail_info@tamaestudio.com
Este documento es copia de su original. Su utilización total o parcial, así como cualquier reproducción o cesión a terceros, requerirá la previa autorización expresa, quedando en todo caso prohibida cualquier modificación unilateral del mismo.



EQUIPO REDACTOR
TERRITORIO
ARQUITECTURA
MEDIO
AMBIENTE
TAMA
ESTUDIO
FRANCISCO J. ÁVILA FERNÁNDEZ
ARQUITECTO COL. 6322



SECCIÓN CENSAL 0301405009

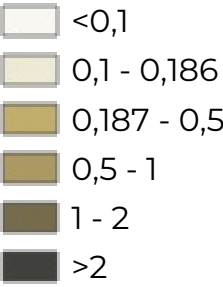
UNIDAD FUNCIONAL: VIRGEN DEL REMEDIO-LO MORANT
BARRIO: CIUDAD JARDIN

HABITANTES: 1.562

PLAZAS DE USO TURÍSTICO

Hoteles	0
Bloques-Apartamentos	0
Viviendas de uso turístico	8
Albergues	0

PLAZAS TURÍSTICAS POR HABITANTE



ÍNDICE DE PLAZAS TURÍSTICAS POR HABITANTE: 0,005

MODIFICACIÓN PUNTUAL Nº 52 DEL PGMO1987 SOBRE LA NUEVA REGULACIÓN DE LOS USOS DE ALOJAMIENTO TURÍSTICO EN LA CIUDAD DE ALICANTE

UBICACIÓN
ALICANTE
PROMOTOR
AYUNTAMIENTO DE ALICANTE- CONCEJALÍA DE URBANISMO

FECHA
DICIEMBRE 2025
ESCALA
VARIAS

SCR: ETRS89 UTM 30N



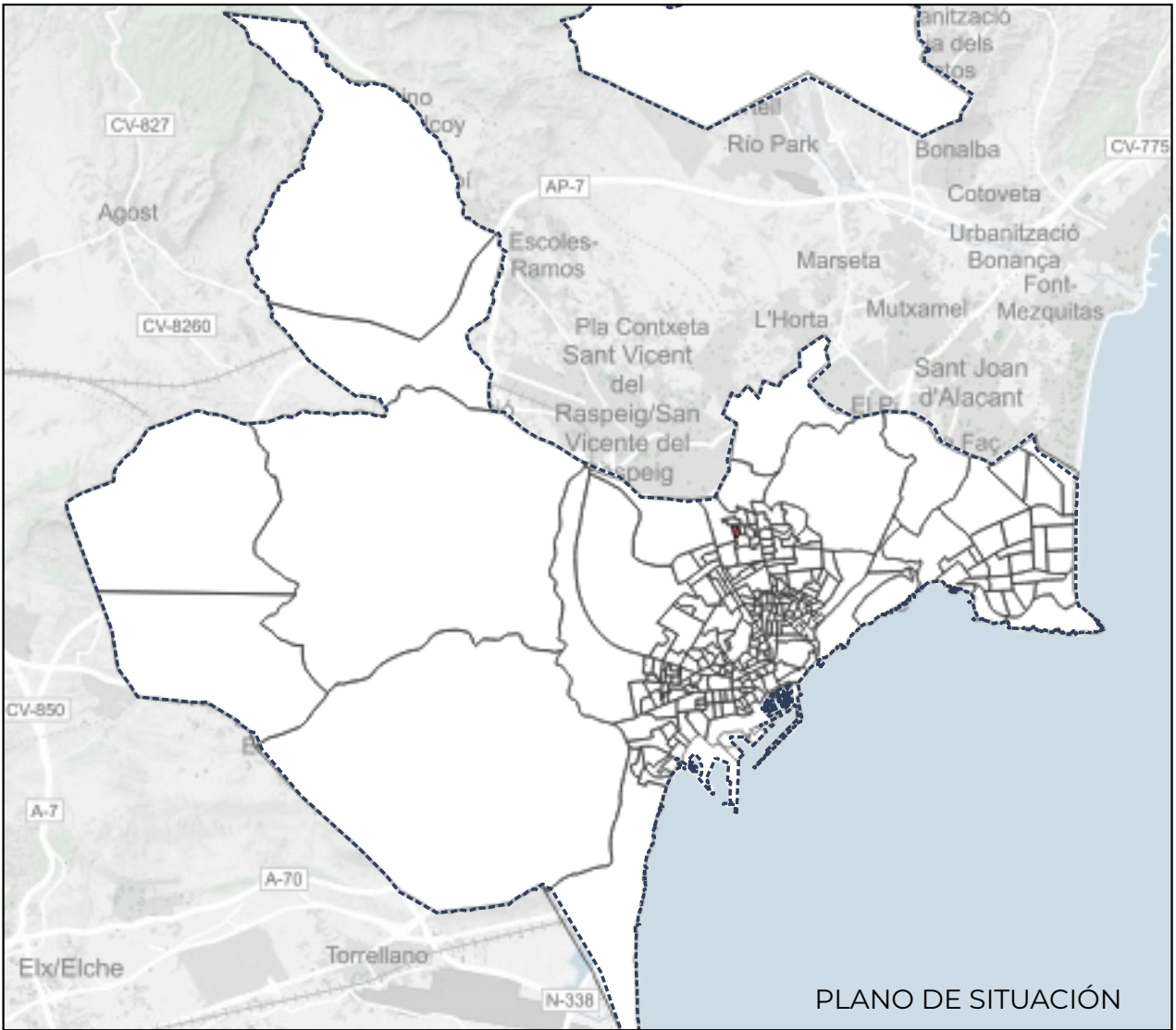
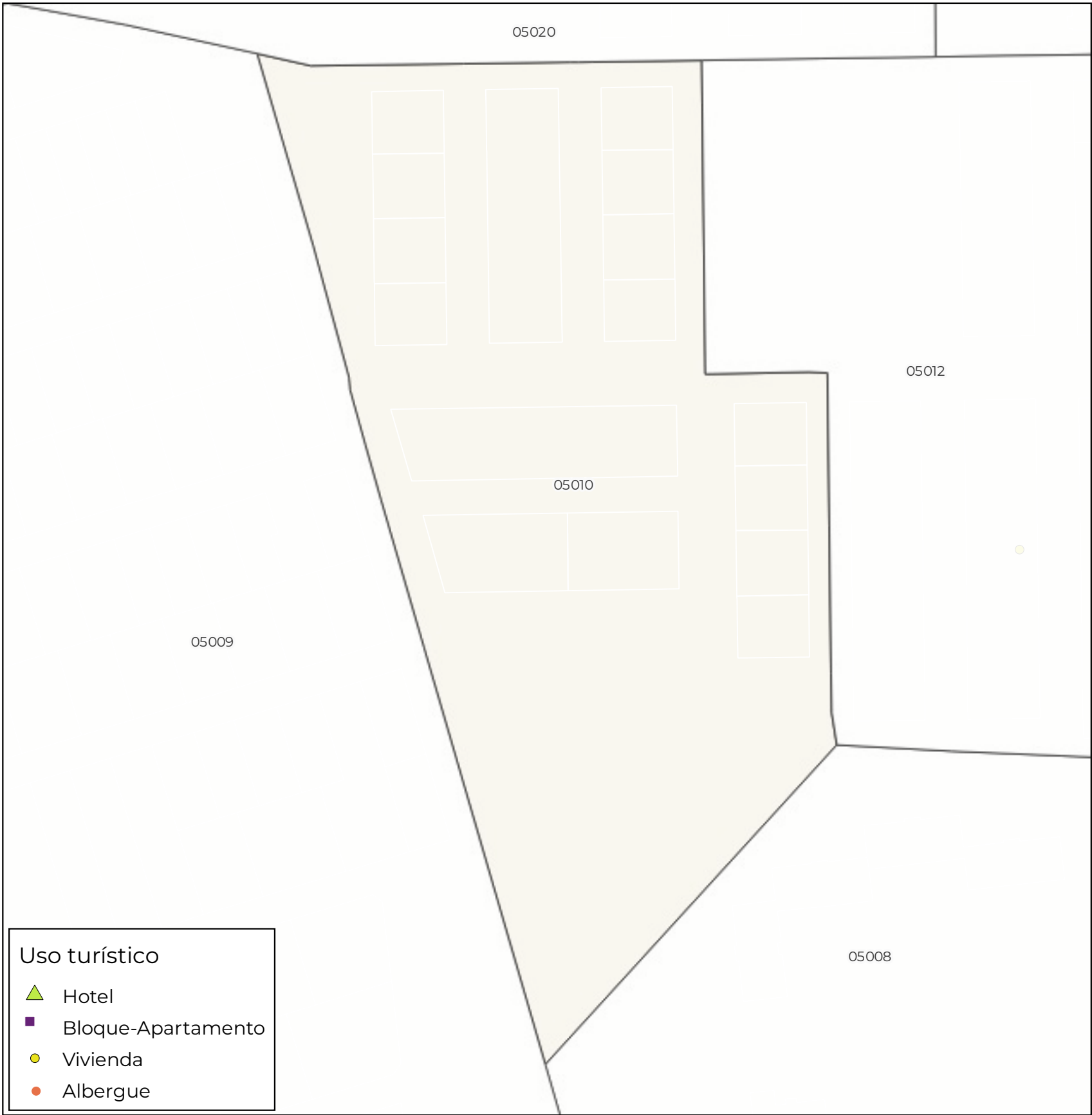
FASE DE PROYECTO
VERSIÓN EXPOSICIÓN AL PÚBLICO

PLANO
ÍNDICE DE PLAZAS TURÍSTICAS
SECCIÓN CENSAL 0301405009

TAMA ESTUDIO SLP_CALLE DEL CONDE DE ALTEA, 22_2º_5_46005_VALENCIA_Tel.960 043 395_e_mail_info@tamaestudio.com
Este documento es copia de su original. Su utilización total o parcial, así como cualquier reproducción o cesión a terceros, requerirá la previa autorización expresa, quedando en todo caso prohibida cualquier modificación unilateral del mismo.



EQUIPO REDACTOR
TERRITORIO
ARQUITECTURA
MEDIO
AMBIENTE
TAMA
ESTUDIO
FRANCISCO J. ÁVILA FERNÁNDEZ
ARQUITECTO COL. 6322



SECCIÓN CENSAL 0301405010

UNIDAD FUNCIONAL: VIRGEN DEL REMEDIO-LO MORANT
BARRIO: VIRGEN DEL REMEDIO

HABITANTES: 1.278

PLAZAS DE USO TURÍSTICO

Hoteles	0
Bloques-Apartamentos	0
Viviendas de uso turístico	0
Albergues	0

PLAZAS TURÍSTICAS POR HABITANTE

<0,1
0,1 - 0,186
0,187 - 0,5
0,5 - 1
1 - 2
>2

ÍNDICE DE PLAZAS TURÍSTICAS POR HABITANTE: 0,000

MODIFICACIÓN PUNTUAL Nº 52 DEL PGMO1987 SOBRE LA NUEVA REGULACIÓN DE LOS USOS DE ALOJAMIENTO TURÍSTICO EN LA CIUDAD DE ALICANTE

UBICACIÓN
ALICANTE
PROMOTOR
AYUNTAMIENTO DE ALICANTE- CONCEJALÍA DE URBANISMO

FECHA
DICIEMBRE 2025
ESCALA
VARIAS

SCR: ETRS89 UTM 30N



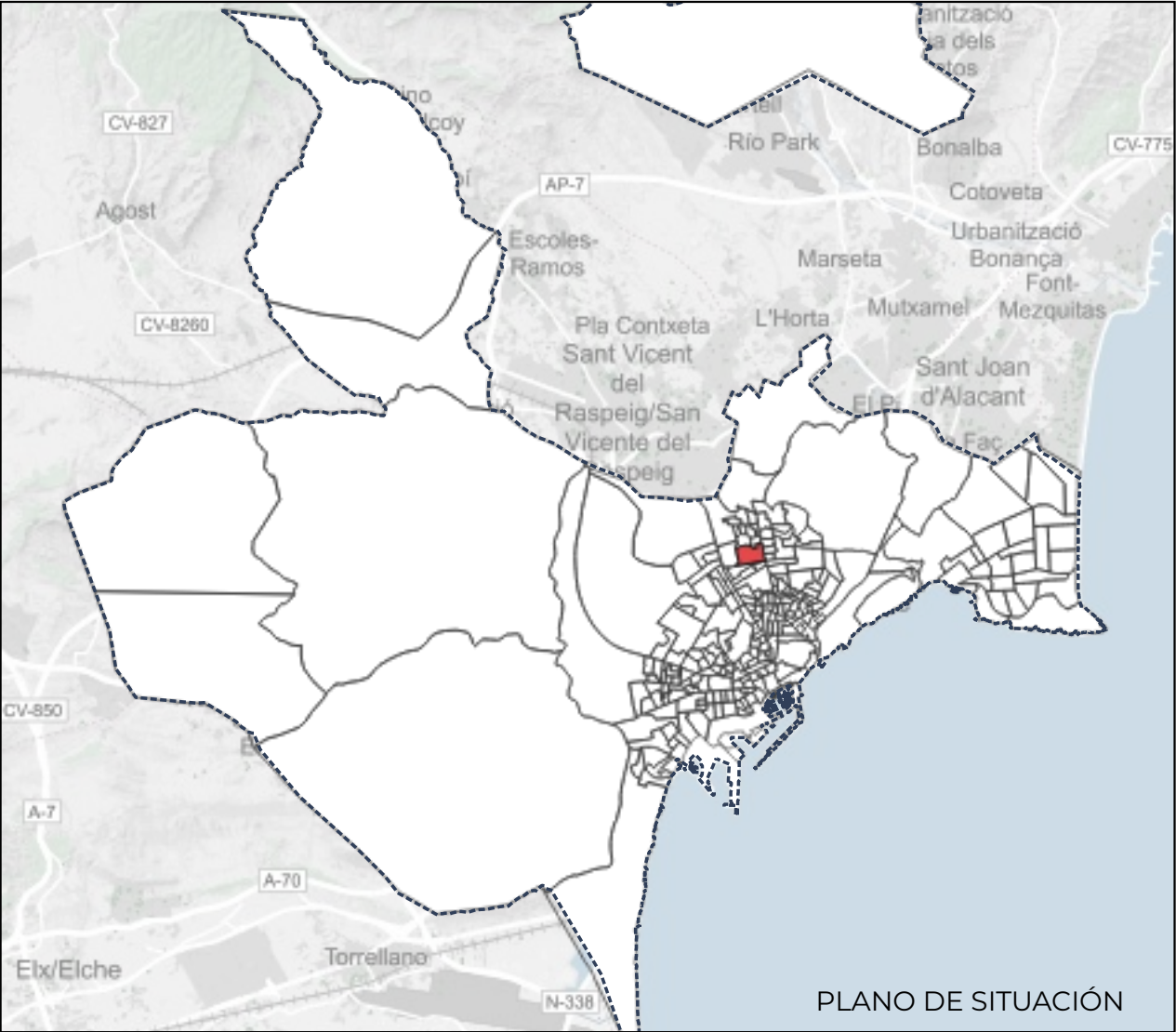
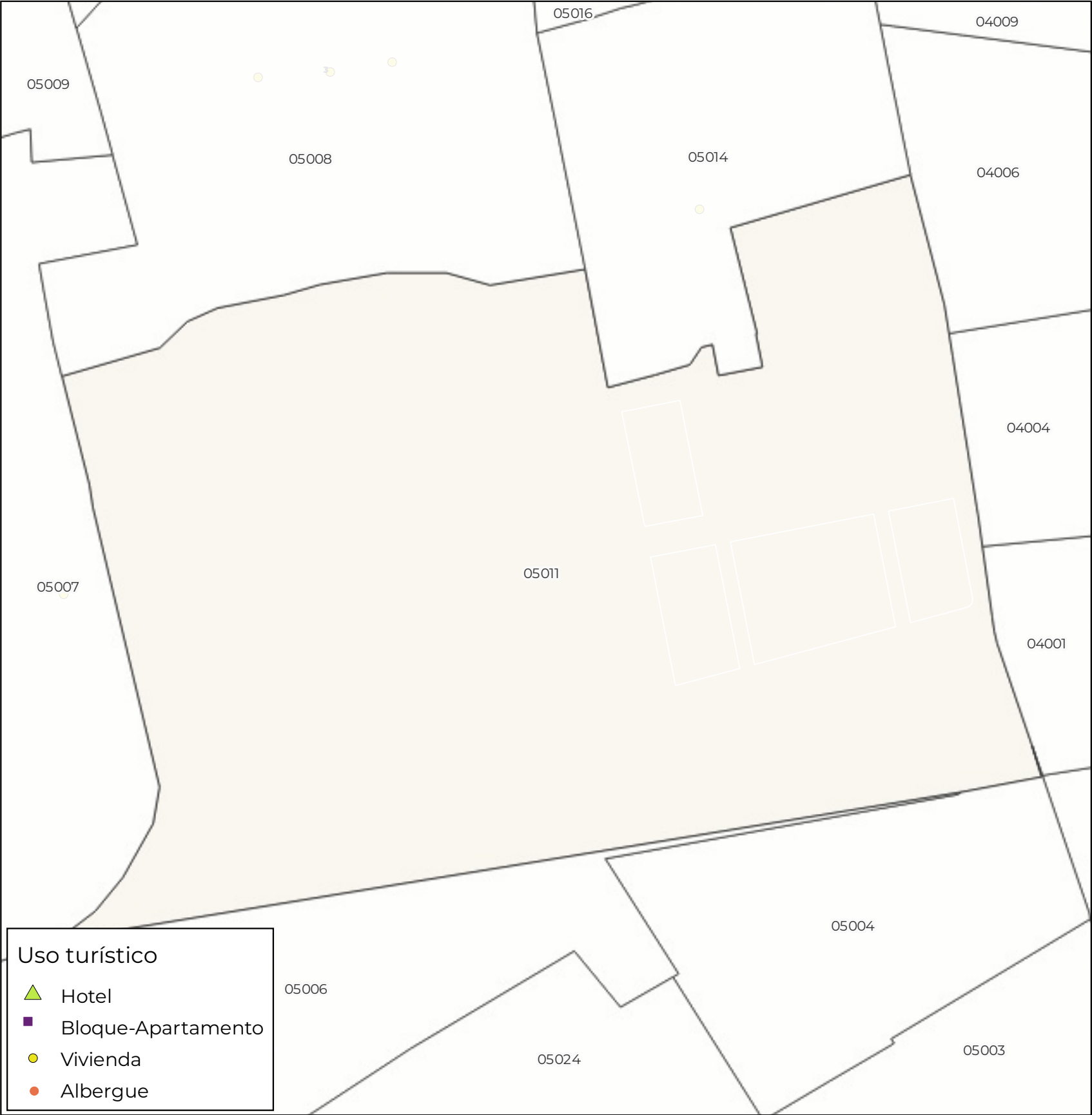
FASE DE PROYECTO
VERSIÓN EXPOSICIÓN AL PÚBLICO

PLANO
ÍNDICE DE PLAZAS TURÍSTICAS
SECCIÓN CENSAL 0301405010

TAMA ESTUDIO SLP_CALLE DEL CONDE DE ALTEA, 22_2º_5_46005_VALENCIA_Tel.960 043 395_e_mail_info@tamaestudio.com



EQUIPO REDACTOR
TERRITORIO
ARQUITECTURA
MEDIO
AMBIENTE
TAMA
ESTUDIO
FRANCISCO J. ÁVILA FERNÁNDEZ
ARQUITECTO COL. 6322



SECCIÓN CENSAL 0301405011

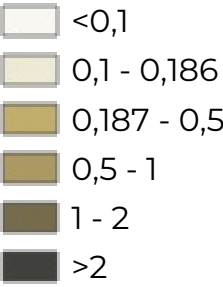
UNIDAD FUNCIONAL: VIRGEN DEL REMEDIO-LO MORANT
BARRIO: LA MORANT-SAN NICOLÁS DE BARI

HABITANTES: 781

PLAZAS DE USO TURÍSTICO

Hoteles	0
Bloques-Apartamentos	0
Viviendas de uso turístico	0
Albergues	0

PLAZAS TURÍSTICAS POR HABITANTE



ÍNDICE DE PLAZAS TURÍSTICAS POR HABITANTE: 0,000

MODIFICACIÓN PUNTUAL Nº 52 DEL PGMO1987 SOBRE LA NUEVA REGULACIÓN DE LOS USOS DE ALOJAMIENTO TURÍSTICO EN LA CIUDAD DE ALICANTE

UBICACIÓN
ALICANTE
PROMOTOR
AYUNTAMIENTO DE ALICANTE- CONCEJALÍA DE URBANISMO

FECHA
DICIEMBRE 2025
ESCALA
VARIAS

SCR: ETRS89 UTM 30N



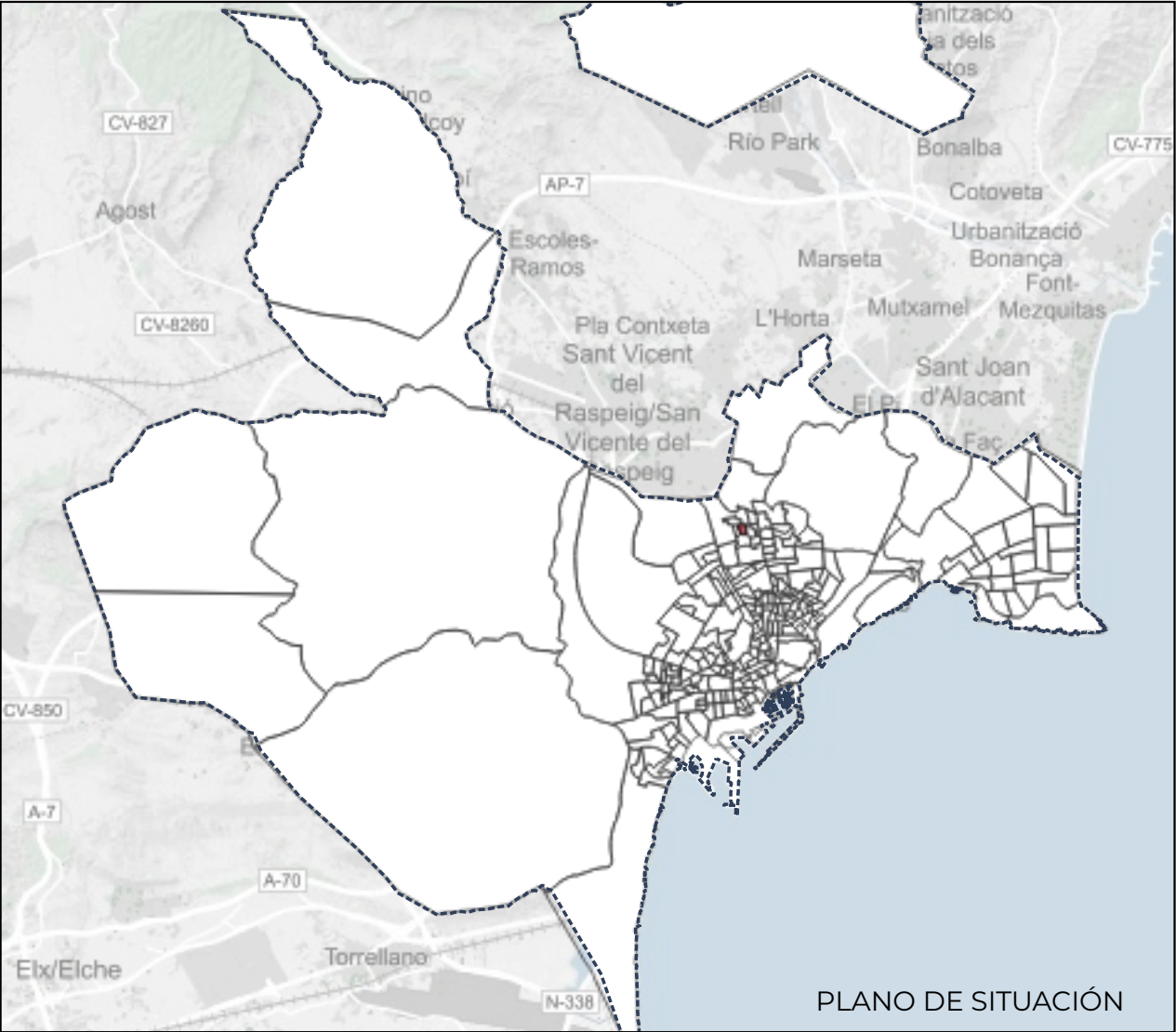
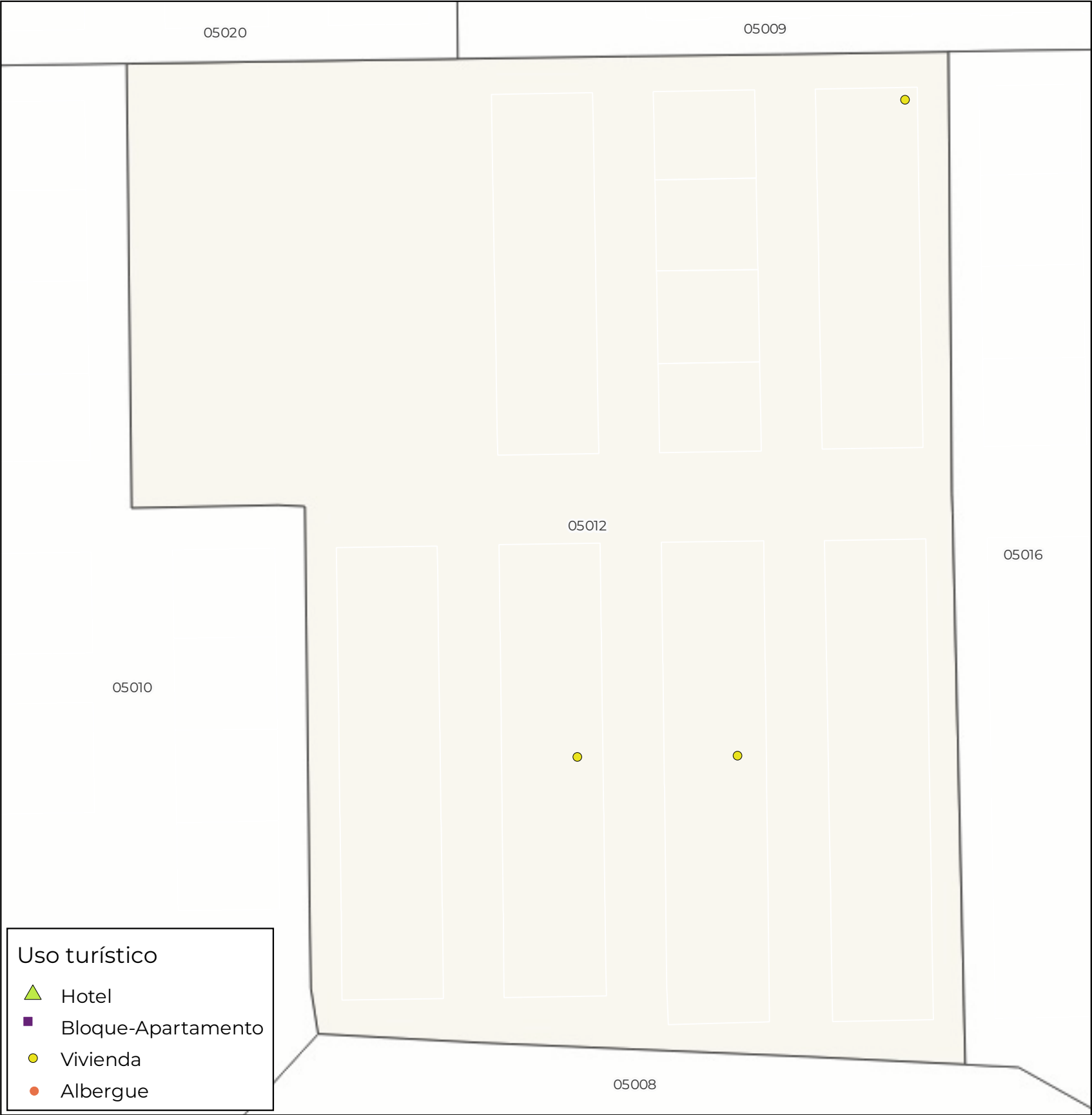
FASE DE PROYECTO
VERSIÓN EXPOSICIÓN AL PÚBLICO

PLANO
ÍNDICE DE PLAZAS TURÍSTICAS
SECCIÓN CENSAL 0301405011

TAMA ESTUDIO SLP_CALLE DEL CONDE DE ALTEA, 22_2º_5_46005_VALENCIA_Tel.960 043 395_e_mail_info@tamaestudio.com



EQUIPO REDACTOR
TERRITORIO
ARQUITECTURA
MEDIO
AMBIENTE
TAMA
ESTUDIO
FRANCISCO J. ÁVILA FERNÁNDEZ
ARQUITECTO COL. 6322



SECCIÓN CENSAL 0301405012

UNIDAD FUNCIONAL: VIRGEN DEL REMEDIO-LO MORANT
BARRIO: VIRGEN DEL REMEDIO

HABITANTES: 1.897

PLAZAS DE USO TURÍSTICO

Hoteles	0
Bloques-Apartamentos	0
Viviendas de uso turístico	12
Albergues	0

PLAZAS TURÍSTICAS POR HABITANTE

<0,1
0,1 - 0,186
0,187 - 0,5
0,5 - 1
1 - 2
>2

ÍNDICE DE PLAZAS TURÍSTICAS POR HABITANTE: 0,006

MODIFICACIÓN PUNTUAL Nº 52 DEL PGMO1987 SOBRE LA NUEVA REGULACIÓN DE LOS USOS DE ALOJAMIENTO TURÍSTICO EN LA CIUDAD DE ALICANTE

UBICACIÓN
ALICANTE
PROMOTOR
AYUNTAMIENTO DE ALICANTE- CONCEJALÍA DE URBANISMO

FECHA
DICIEMBRE 2025
ESCALA
VARIAS

SCR: ETRS89 UTM 30N



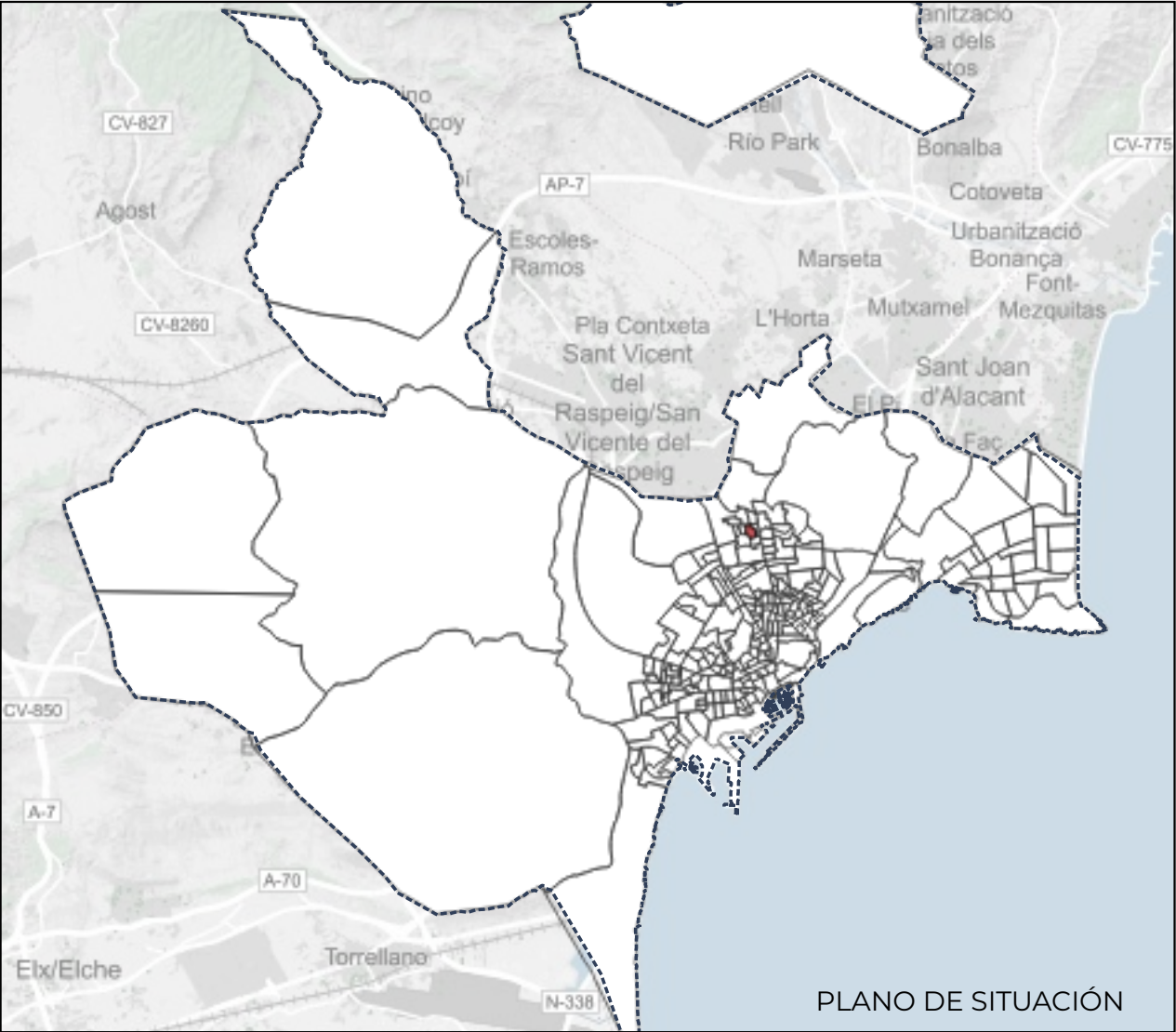
FASE DE PROYECTO
VERSIÓN EXPOSICIÓN AL PÚBLICO

PLANO
ÍNDICE DE PLAZAS TURÍSTICAS
SECCIÓN CENSAL 0301405012

TAMA ESTUDIO SLP_CALLE DEL CONDE DE ALTEA, 22_2º_5_46005_VALENCIA_Tel.960 043 395_e_mail_info@tamaestudio.com



EQUIPO REDACTOR
TERRITORIO
ARQUITECTURA
MEDIO
AMBIENTE
TAMA
ESTUDIO
FRANCISCO J. ÁVILA FERNÁNDEZ
ARQUITECTO COL. 6322



SECCIÓN CENSAL 0301405016

UNIDAD FUNCIONAL: VIRGEN DEL REMEDIO-LO MORANT
BARRIO: VIRGEN DEL REMEDIO

HABITANTES: 2.439

PLAZAS DE USO TURÍSTICO

Hoteles	0
Bloques-Apartamentos	0
Viviendas de uso turístico	6
Albergues	0

PLAZAS TURÍSTICAS POR HABITANTE

<0,1
0,1 - 0,186
0,187 - 0,5
0,5 - 1
1 - 2
>2

ÍNDICE DE PLAZAS TURÍSTICAS POR HABITANTE: 0,002

MODIFICACIÓN PUNTUAL Nº 52 DEL PGMO1987 SOBRE LA NUEVA REGULACIÓN DE LOS USOS DE ALOJAMIENTO TURÍSTICO EN LA CIUDAD DE ALICANTE

UBICACIÓN
ALICANTE
PROMOTOR
AYUNTAMIENTO DE ALICANTE- CONCEJALÍA DE URBANISMO

FECHA
DICIEMBRE 2025
ESCALA
VARIAS

SCR: ETRS89 UTM 30N



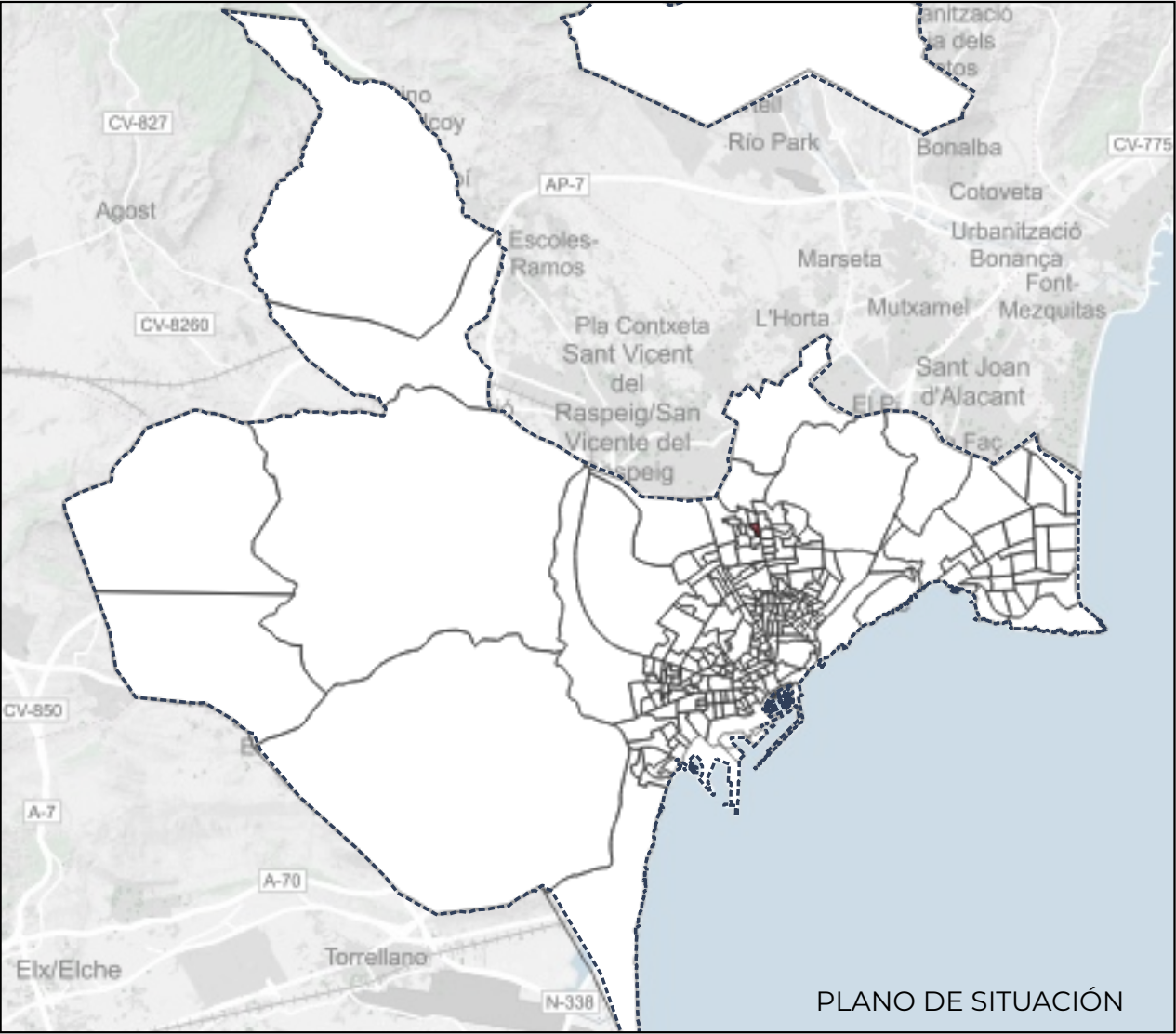
FASE DE PROYECTO
VERSIÓN EXPOSICIÓN AL PÚBLICO

PLANO
ÍNDICE DE PLAZAS TURÍSTICAS
SECCIÓN CENSAL 0301405016

TAMA ESTUDIO SLP_CALLE DEL CONDE DE ALTEA, 22_2º_5_46005_VALENCIA_Tel.960 043 395_e_mail_info@tamaestudio.com
Este documento es copia de su original. Su utilización total o parcial, así como cualquier reproducción o cesión a terceros, requerirá la previa autorización expresa, quedando en todo caso prohibida cualquier modificación unilateral del mismo.



EQUIPO REDACTOR
TERRITORIO
ARQUITECTURA
MEDIO
AMBIENTE
TAMA
ESTUDIO
FRANCISCO J. ÁVILA FERNÁNDEZ
ARQUITECTO COL. 6322



SECCIÓN CENSAL 0301405017

UNIDAD FUNCIONAL: VIRGEN DEL REMEDIO-LO MORANT
BARRIO: VIRGEN DEL REMEDIO

HABITANTES: 1.142

PLAZAS DE USO TURÍSTICO

Hoteles	0
Bloques-Apartamentos	0
Viviendas de uso turístico	5
Albergues	0

PLAZAS TURÍSTICAS POR HABITANTE

<0,1
0,1 - 0,186
0,187 - 0,5
0,5 - 1
1 - 2
>2

ÍNDICE DE PLAZAS TURÍSTICAS POR HABITANTE: 0,004

MODIFICACIÓN PUNTUAL Nº 52 DEL PGMO1987 SOBRE LA NUEVA REGULACIÓN DE LOS USOS DE ALOJAMIENTO TURÍSTICO EN LA CIUDAD DE ALICANTE

UBICACIÓN
ALICANTE
PROMOTOR
AYUNTAMIENTO DE ALICANTE- CONCEJALÍA DE URBANISMO

FECHA
DICIEMBRE 2025
ESCALA
VARIAS

SCR: ETRS89 UTM 30N



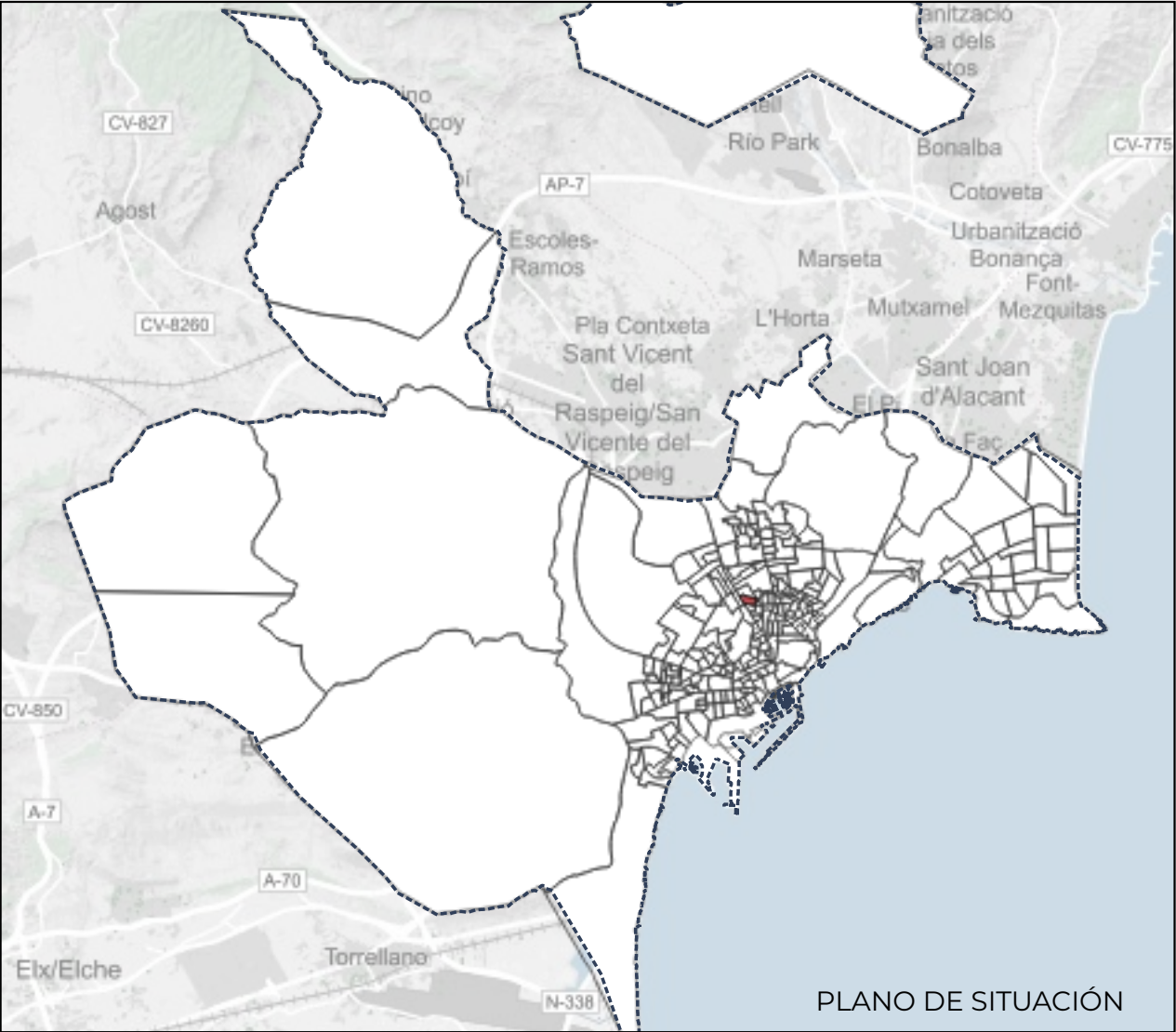
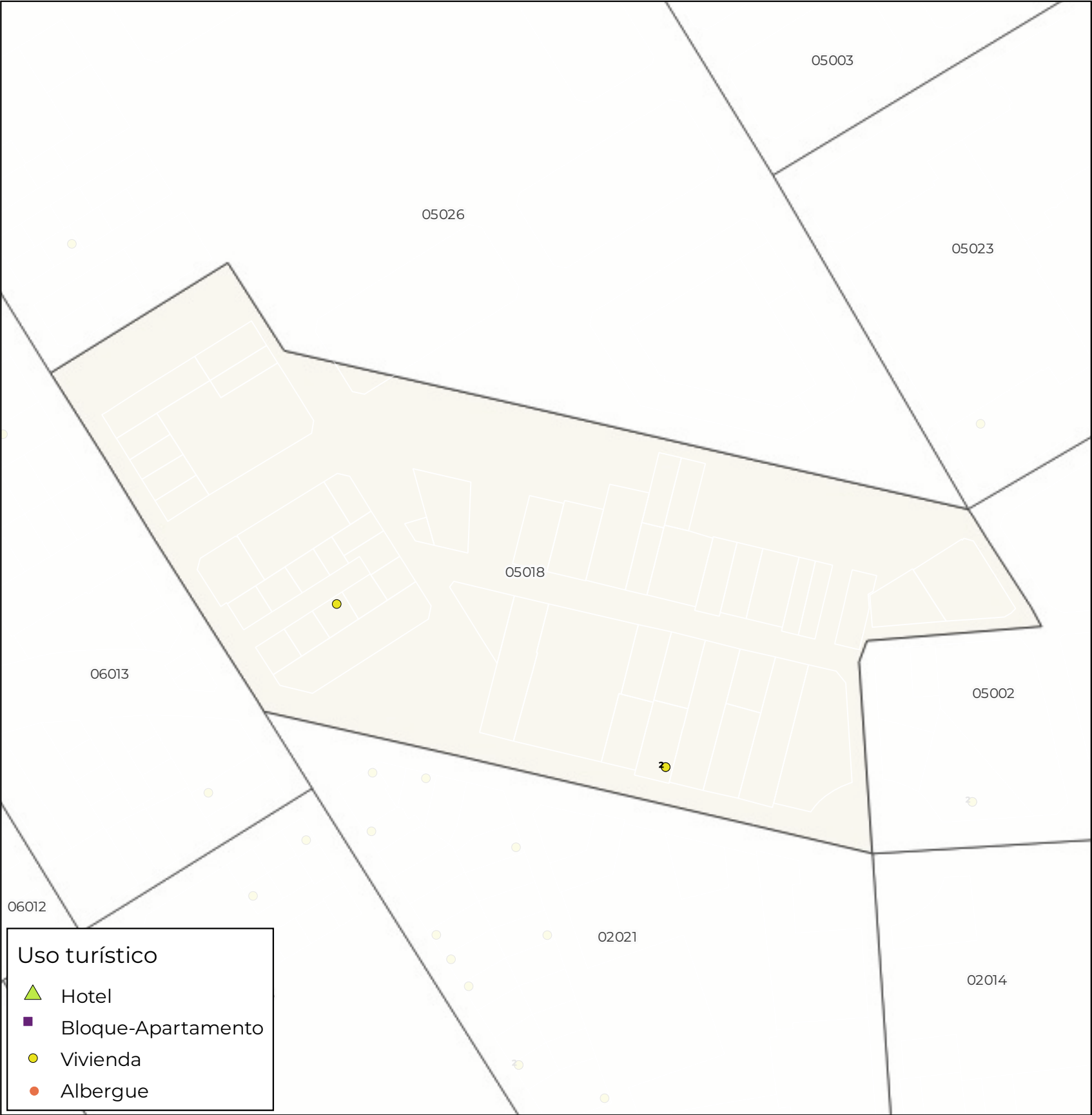
FASE DE PROYECTO
VERSIÓN EXPOSICIÓN AL PÚBLICO

PLANO
ÍNDICE DE PLAZAS TURÍSTICAS
SECCIÓN CENSAL 0301405017

TAMA ESTUDIO SLP_CALLE DEL CONDE DE ALTEA, 22_2º_5_46005_VALENCIA_Tel.960 043 395_e_mail_info@tamaestudio.com



EQUIPO REDACTOR
TERRITORIO
ARQUITECTURA
MEDIO
AMBIENTE
TAMA
ESTUDIO
FRANCISCO J. ÁVILA FERNÁNDEZ
ARQUITECTO COL. 6322



SECCIÓN CENSAL 0301405018

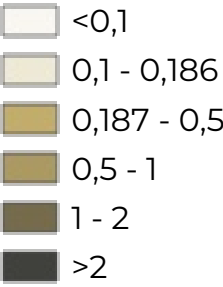
UNIDAD FUNCIONAL: CAMPOAMOR-ALTOZANO
BARRIO: ALTOZANO-CONDE LUMIARES

HABITANTES: 1.754

PLAZAS DE USO TURÍSTICO

Hoteles	0
Bloques-Apartamentos	0
Viviendas de uso turístico	16
Albergues	0

PLAZAS TURÍSTICAS POR HABITANTE



ÍNDICE DE PLAZAS TURÍSTICAS POR HABITANTE: 0,009

MODIFICACIÓN PUNTUAL Nº 52 DEL PGMO1987 SOBRE LA NUEVA REGULACIÓN DE LOS USOS DE ALOJAMIENTO TURÍSTICO EN LA CIUDAD DE ALICANTE

UBICACIÓN
ALICANTE
PROMOTOR
AYUNTAMIENTO DE ALICANTE- CONCEJALÍA DE URBANISMO

FECHA
DICIEMBRE 2025
ESCALA
VARIAS

SCR: ETRS89 UTM 30N



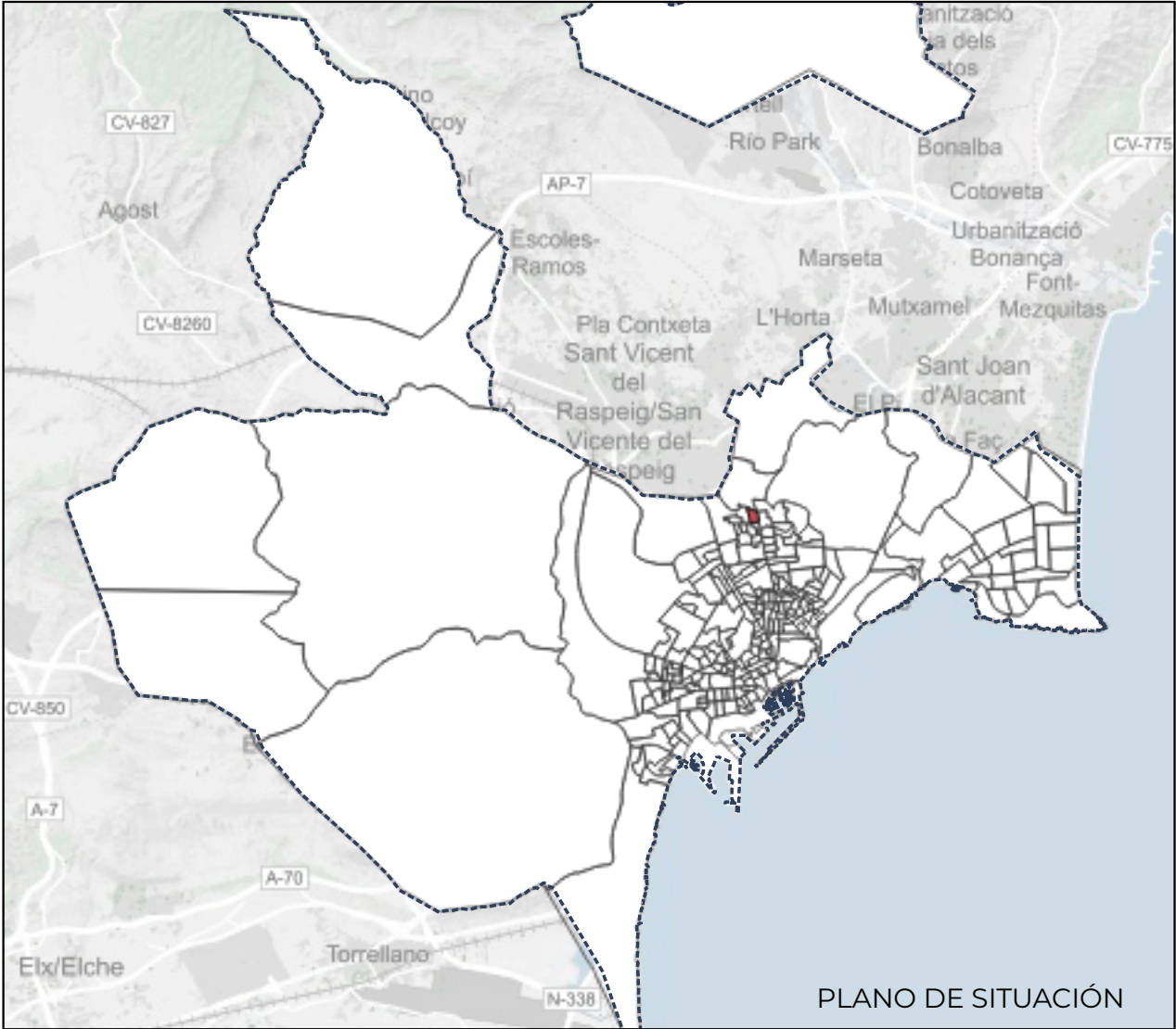
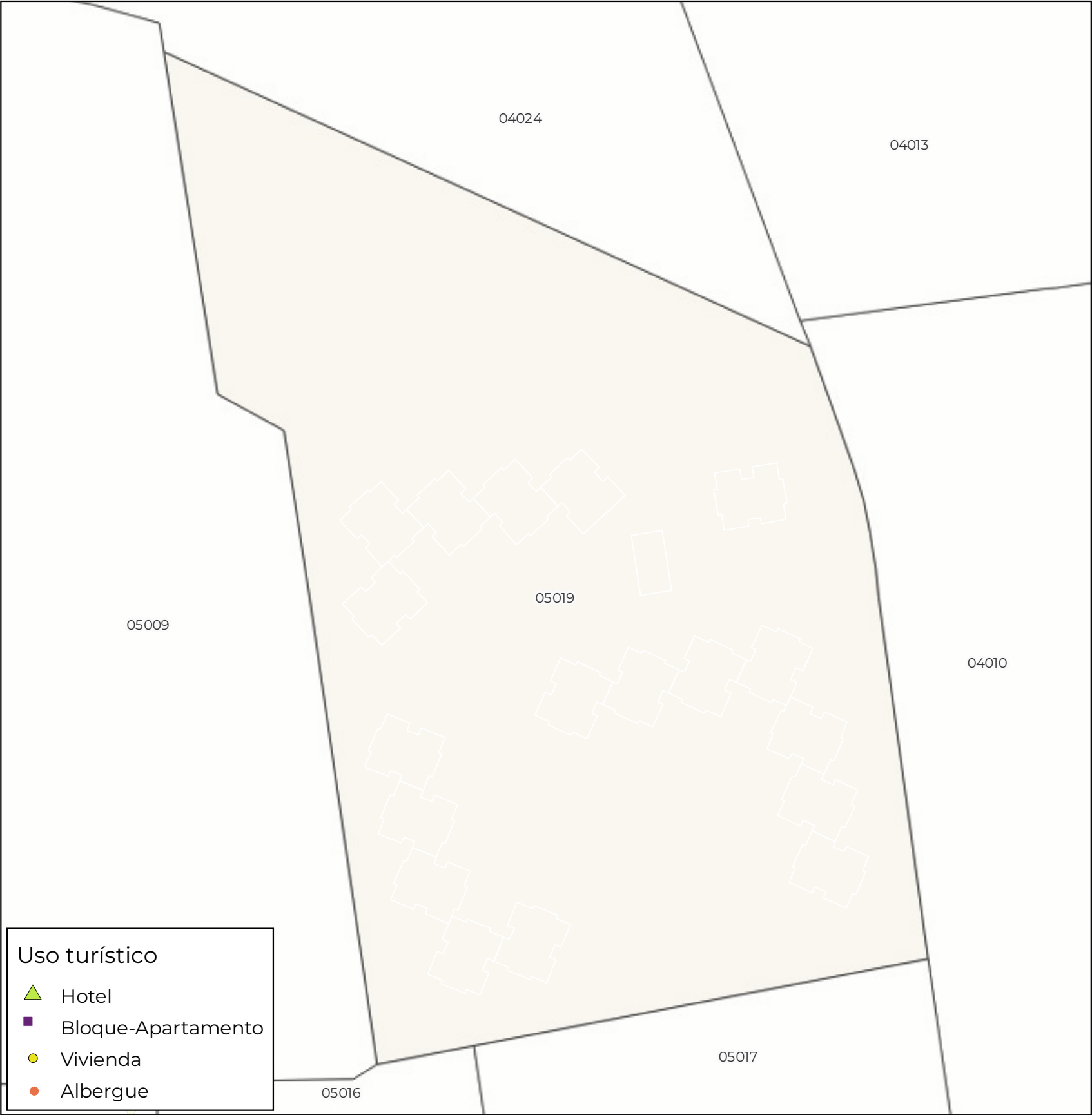
FASE DE PROYECTO
VERSIÓN EXPOSICIÓN AL PÚBLICO

PLANO
ÍNDICE DE PLAZAS TURÍSTICAS
SECCIÓN CENSAL 0301405018

TAMA ESTUDIO SLP_CALLE DEL CONDE DE ALTEA, 22_2º_5_46005_VALENCIA_Tel.960 043 395_e_mail_info@tamaestudio.com



EQUIPO REDACTOR
TERRITORIO
ARQUITECTURA
MEDIO
AMBIENTE
TAMA
ESTUDIO
FRANCISCO J. ÁVILA FERNÁNDEZ
ARQUITECTO COL. 6322



SECCIÓN CENSAL 0301405019

UNIDAD FUNCIONAL: VIRGEN DEL REMEDIO-LO MORANT
BARRIO: VIRGEN DEL REMEDIO

HABITANTES: 911

PLAZAS DE USO TURÍSTICO

Hoteles	0
Bloques-Apartamentos	0
Viviendas de uso turístico	0
Albergues	0

PLAZAS TURÍSTICAS POR HABITANTE

<0,1
0,1 - 0,186
0,187 - 0,5
0,5 - 1
1 - 2
>2

ÍNDICE DE PLAZAS TURÍSTICAS POR HABITANTE: 0,000

MODIFICACIÓN PUNTUAL Nº 52 DEL PGMO1987 SOBRE LA NUEVA REGULACIÓN DE LOS USOS DE ALOJAMIENTO TURÍSTICO EN LA CIUDAD DE ALICANTE

UBICACIÓN
ALICANTE
PROMOTOR
AYUNTAMIENTO DE ALICANTE- CONCEJALÍA DE URBANISMO

FECHA
DICIEMBRE 2025
ESCALA
VARIAS

SCR: ETRS89 UTM 30N



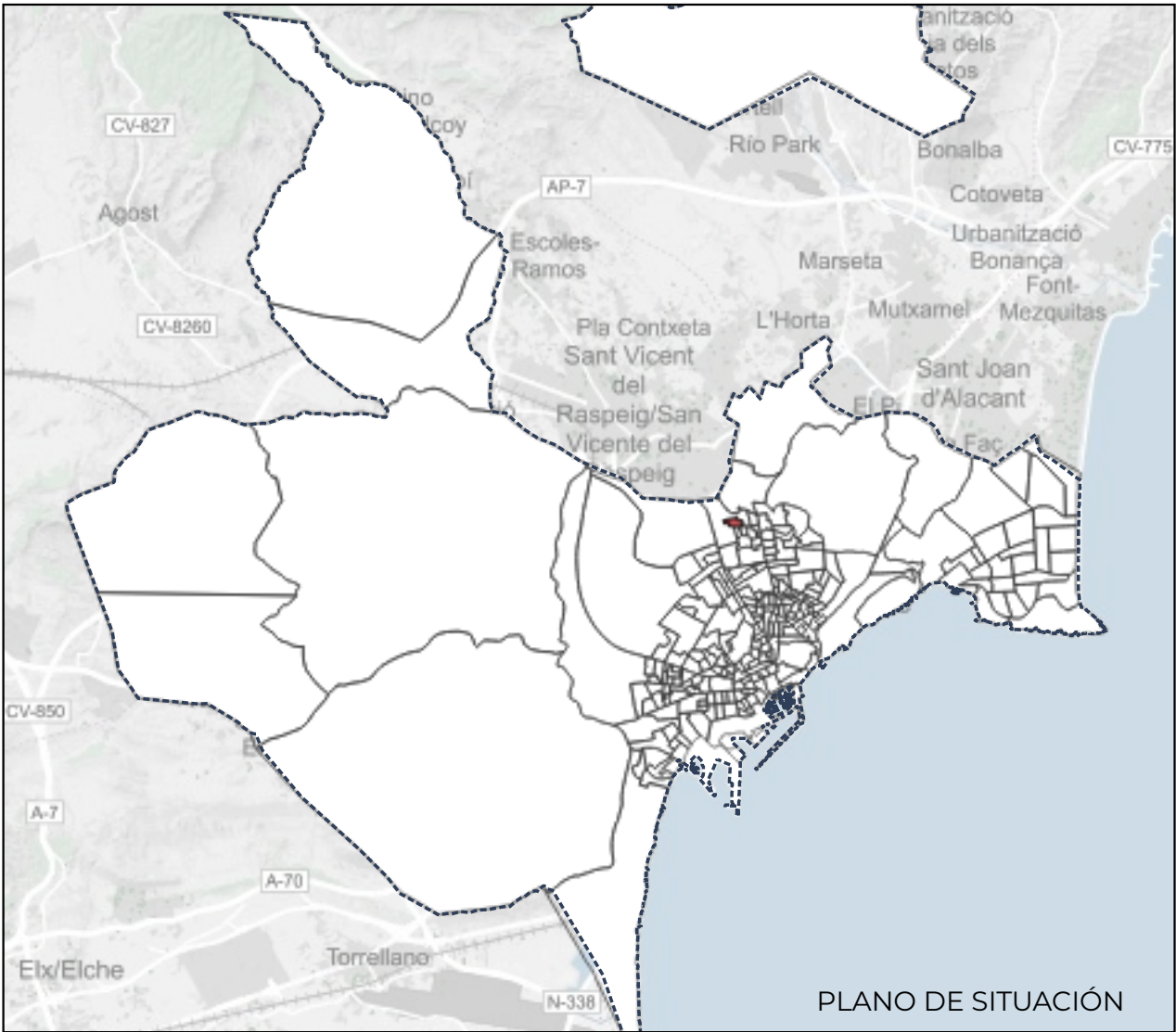
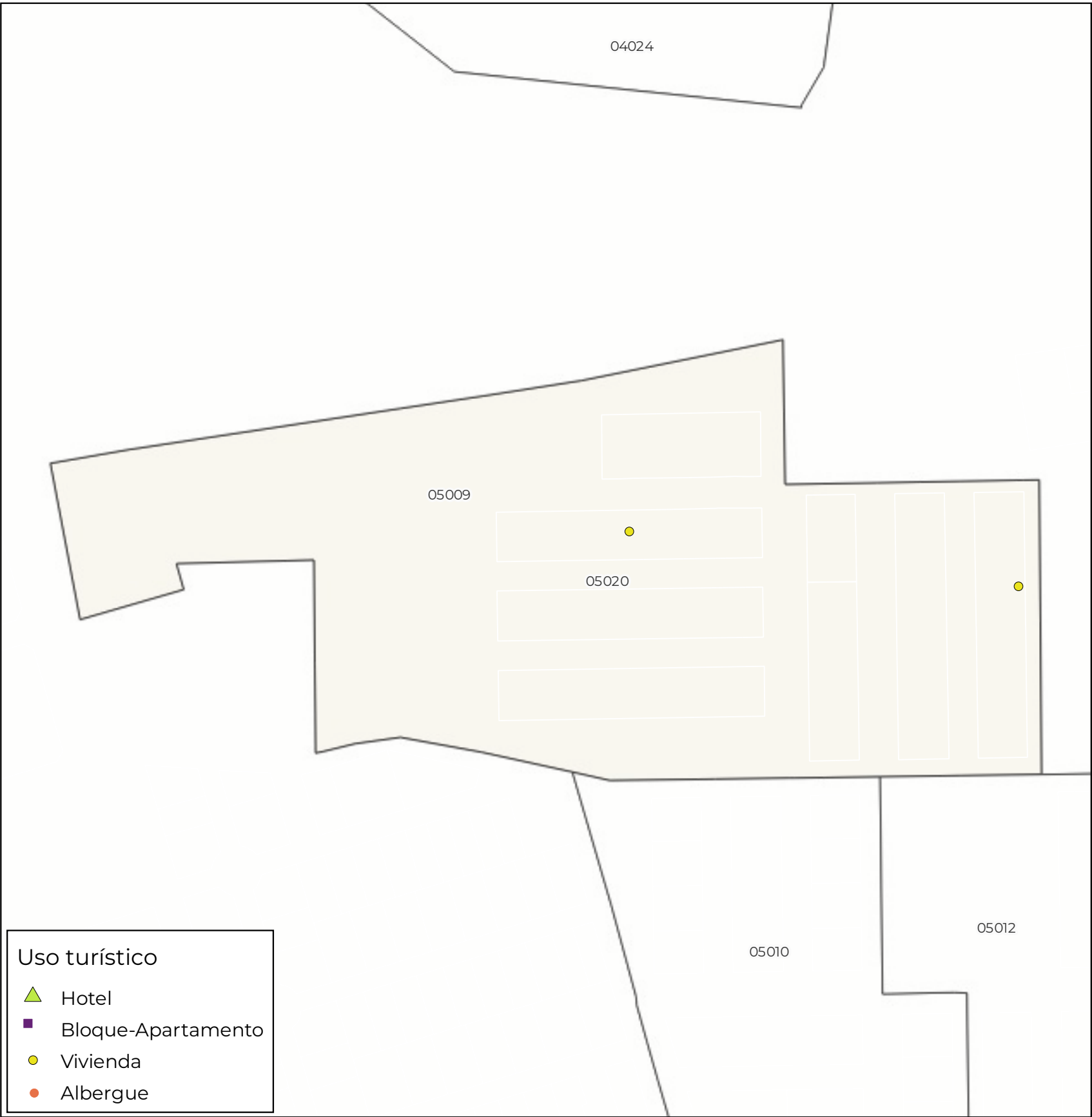
FASE DE PROYECTO
VERSIÓN EXPOSICIÓN AL PÚBLICO

PLANO
ÍNDICE DE PLAZAS TURÍSTICAS
SECCIÓN CENSAL 0301405019

TAMA ESTUDIO SLP_CALLE DEL CONDE DE ALTEA, 22_2º_5_46005_VALENCIA_Tel.960 043 395_e_mail_info@tamaestudio.com



EQUIPO REDACTOR
TERRITORIO
ARQUITECTURA
MEDIO
AMBIENTE
TAMA
ESTUDIO
FRANCISCO J. ÁVILA FERNÁNDEZ
ARQUITECTO COL. 6322



SECCIÓN CENSAL 0301405020

UNIDAD FUNCIONAL: VIRGEN DEL REMEDIO-LO MORANT

BARRIO: VIRGEN DEL REMEDIO

HABITANTES: 2.253

PLAZAS DE USO TURÍSTICO

Hoteles	0
Bloques-Apartamentos	0
Viviendas de uso turístico	8
Albergues	0

PLAZAS TURÍSTICAS POR HABITANTE

<0,1
0,1 - 0,186
0,187 - 0,5
0,5 - 1
1 - 2
>2

ÍNDICE DE PLAZAS TURÍSTICAS POR HABITANTE: 0,004

MODIFICACIÓN PUNTUAL Nº 52 DEL PGMO1987 SOBRE LA NUEVA REGULACIÓN DE LOS USOS DE ALOJAMIENTO TURÍSTICO EN LA CIUDAD DE ALICANTE

UBICACIÓN
ALICANTE

PROMOTOR
AYUNTAMIENTO DE ALICANTE- CONCEJALÍA DE URBANISMO

FECHA
DICIEMBRE 2025

ESCALA
VARIAS

SCR: ETRS89 UTM 30N



FASE DE PROYECTO
VERSIÓN EXPOSICIÓN AL PÚBLICO

PLANO
ÍNDICE DE PLAZAS TURÍSTICAS
SECCIÓN CENSAL 0301405020

TAMA ESTUDIO SLP_CALLE DEL CONDE DE ALTEA, 22_2º_5_46005_VALENCIA_Tel.960 043 395_e_mail_info@tamaestudio.com

Este documento es copia de su original. Su utilización total o parcial, así como cualquier reproducción o cesión a terceros, requerirá la previa autorización expresa, quedando en todo caso prohibida cualquier modificación unilateral del mismo.

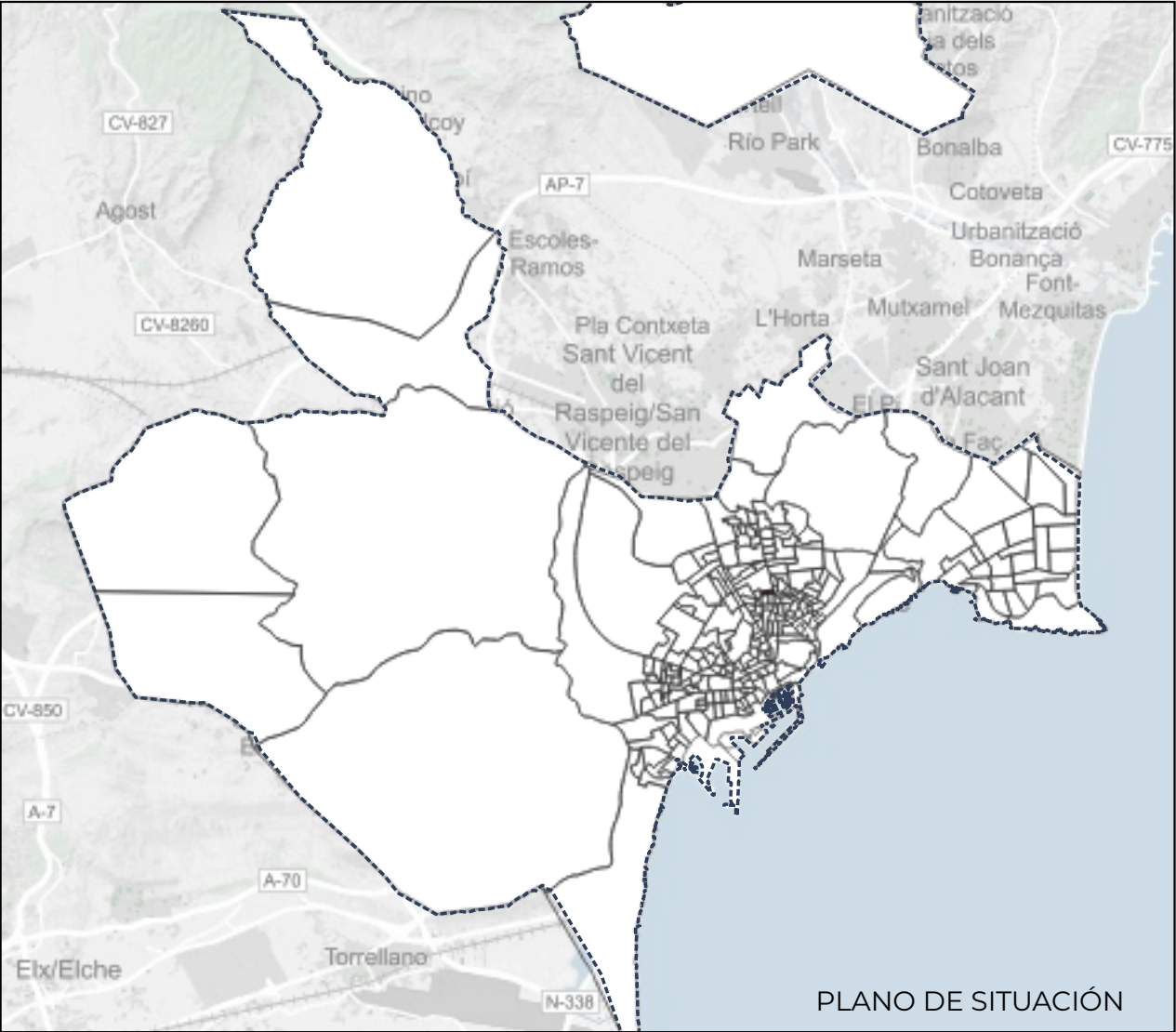


EQUIPO REDACTOR
TERRITORIO
ARQUITECTURA
MEDIO
AMBIENTE
TAMA
ESTUDIO
FRANCISCO J. ÁVILA FERNÁNDEZ
ARQUITECTO COL. 6322



Uso turístico

- Hotel
- Bloque-Apartamento
- Vivienda
- Albergue



SECCIÓN CENSAL 0301405022

UNIDAD FUNCIONAL: CAMPOAMOR-ALTOZANO
BARRIO: ALTOZANO-CONDE LUMIARES

HABITANTES: 998

PLAZAS DE USO TURÍSTICO

Hoteles	10
Bloques-Apartamentos	0
Viviendas de uso turístico	6
Albergues	0

PLAZAS TURÍSTICAS POR HABITANTE

<0,1
0,1 - 0,186
0,187 - 0,5
0,5 - 1
1 - 2
>2

ÍNDICE DE PLAZAS TURÍSTICAS POR HABITANTE: 0,016

MODIFICACIÓN PUNTUAL Nº 52 DEL PGMO1987 SOBRE LA NUEVA REGULACIÓN DE LOS USOS DE ALOJAMIENTO TURÍSTICO EN LA CIUDAD DE ALICANTE

UBICACIÓN
ALICANTE
PROMOTOR
AYUNTAMIENTO DE ALICANTE- CONCEJALÍA DE URBANISMO

FECHA
DICIEMBRE 2025
ESCALA
VARIAS

SCR: ETRS89 UTM 30N



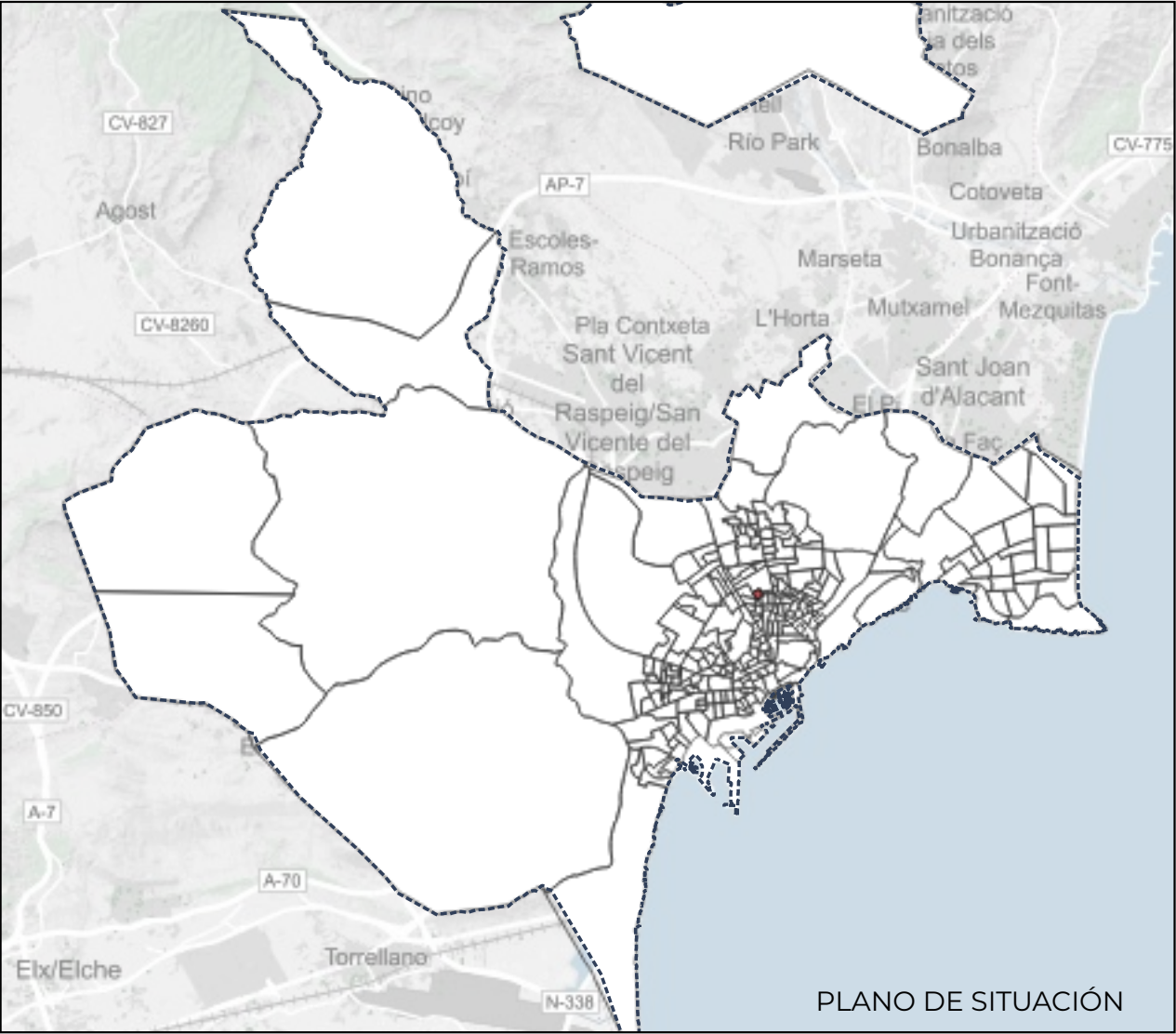
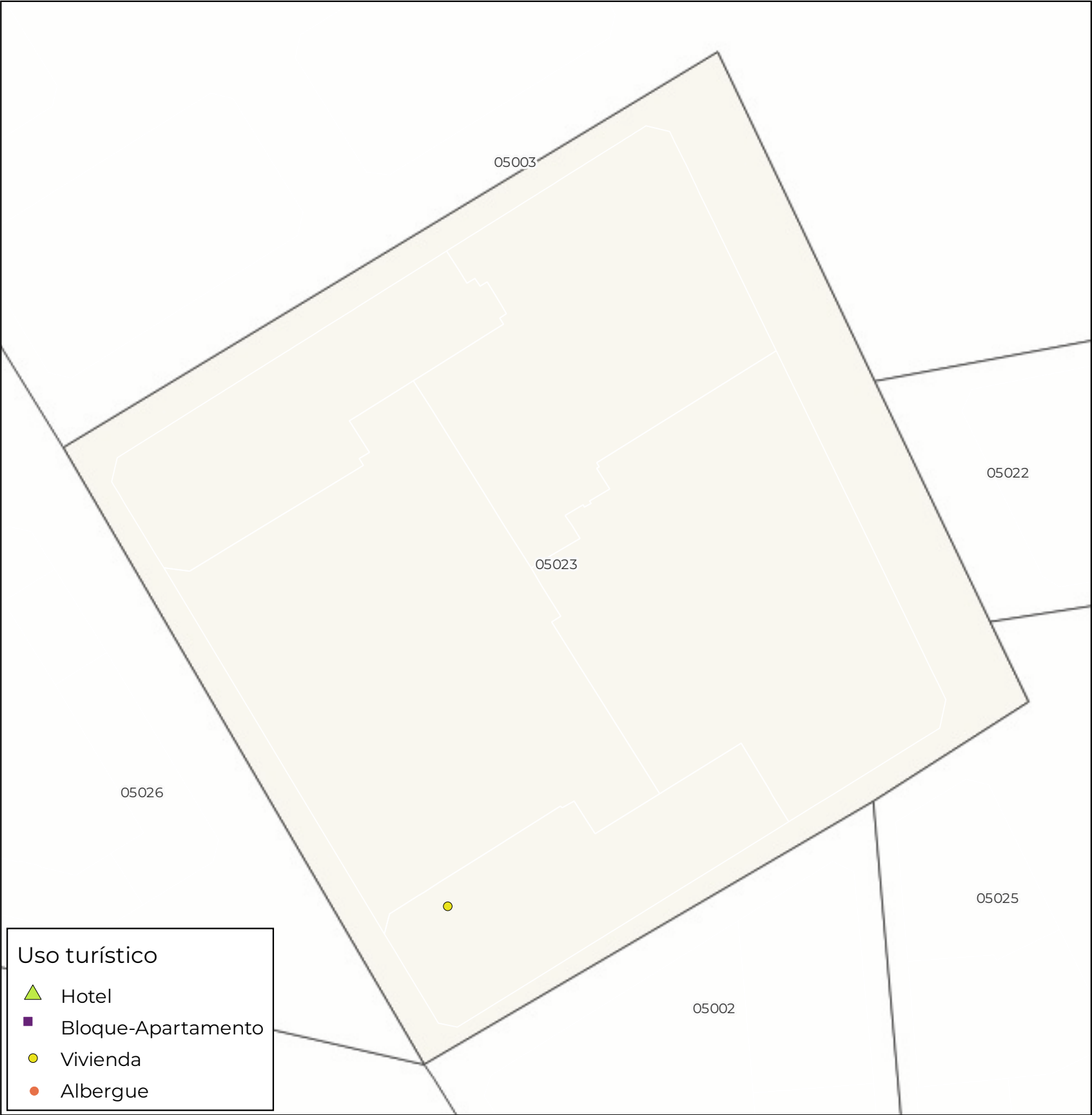
FASE DE PROYECTO
VERSIÓN EXPOSICIÓN AL PÚBLICO

PLANO
ÍNDICE DE PLAZAS TURÍSTICAS
SECCIÓN CENSAL 0301405022

TAMA ESTUDIO SLP_CALLE DEL CONDE DE ALTEA, 22_2º_5_46005_VALENCIA_Tel.960 043 395_e_mail_info@tamaestudio.com



EQUIPO REDACTOR
TERRITORIO
ARQUITECTURA
MEDIO
AMBIENTE
TAMA
ESTUDIO
FRANCISCO J. ÁVILA FERNÁNDEZ
ARQUITECTO COL. 6322



SECCIÓN CENSAL 0301405023

UNIDAD FUNCIONAL: CAMPOAMOR-ALTOZANO
BARRIO: ALTOZANO-CONDE LUMIARES

HABITANTES: 1.076

PLAZAS DE USO TURÍSTICO

Hoteles	0
Bloques-Apartamentos	0
Viviendas de uso turístico	8
Albergues	0

PLAZAS TURÍSTICAS POR HABITANTE

<0,1
0,1 - 0,186
0,187 - 0,5
0,5 - 1
1 - 2
>2

ÍNDICE DE PLAZAS TURÍSTICAS POR HABITANTE: 0,007

MODIFICACIÓN PUNTUAL Nº 52 DEL PGMO1987 SOBRE LA NUEVA REGULACIÓN DE LOS USOS DE ALOJAMIENTO TURÍSTICO EN LA CIUDAD DE ALICANTE

UBICACIÓN
ALICANTE
PROMOTOR
AYUNTAMIENTO DE ALICANTE- CONCEJALÍA DE URBANISMO

FECHA
DICIEMBRE 2025
ESCALA
VARIAS

SCR: ETRS89 UTM 30N



FASE DE PROYECTO
VERSIÓN EXPOSICIÓN AL PÚBLICO

PLANO
ÍNDICE DE PLAZAS TURÍSTICAS
SECCIÓN CENSAL 0301405023

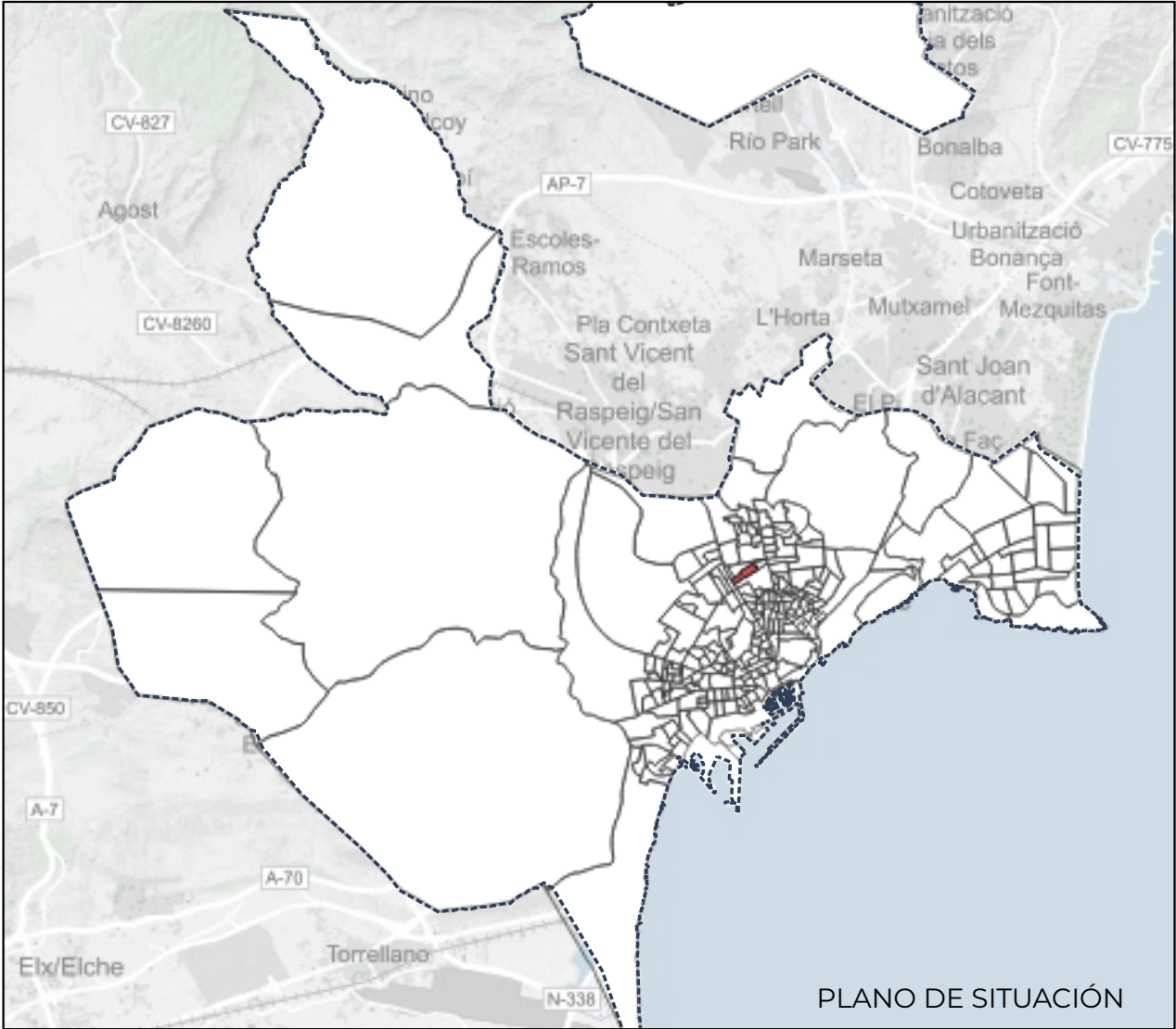
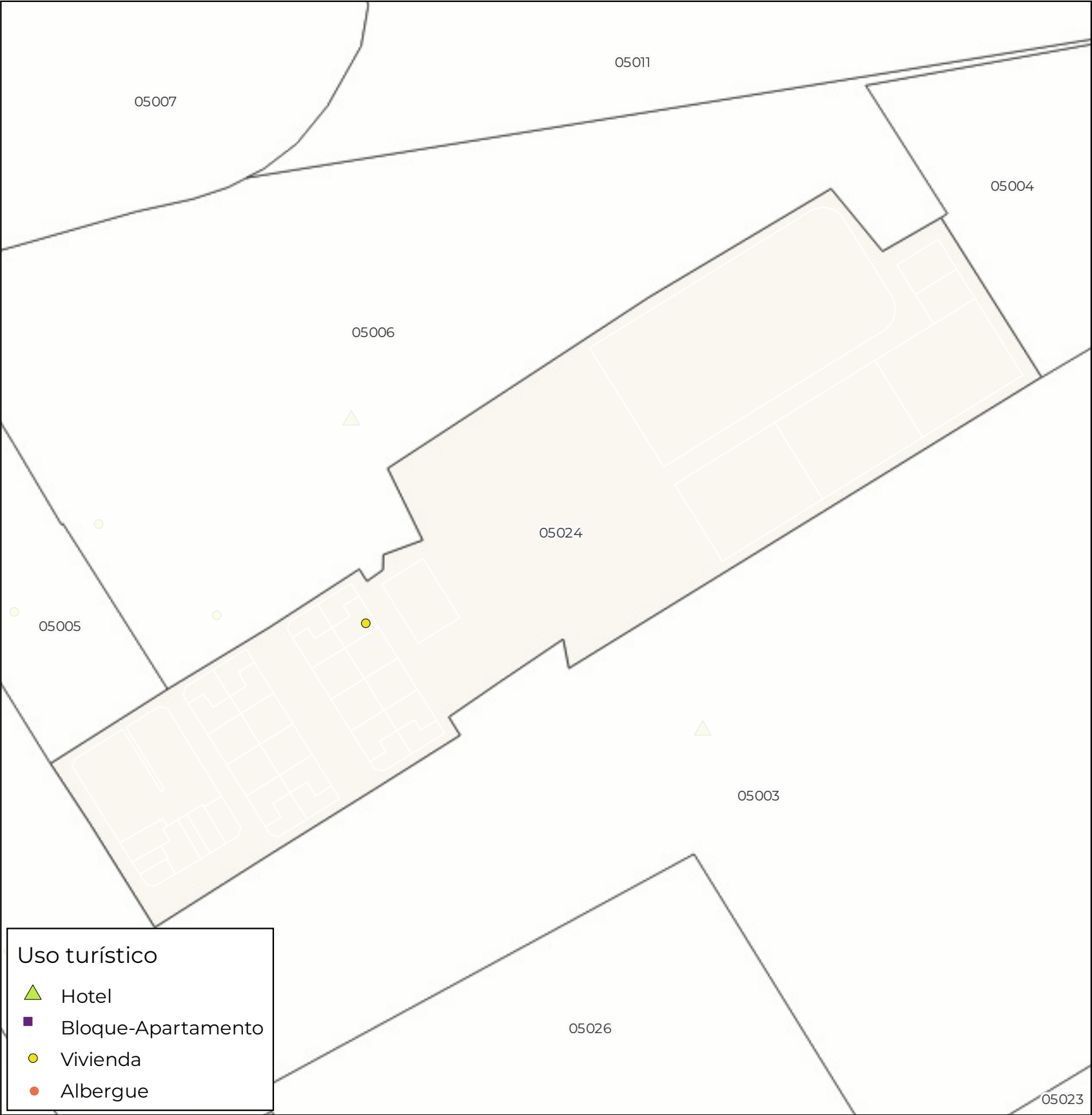
TAMA ESTUDIO SLP_CALLE DEL CONDE DE ALTEA, 22_2º_5_46005_VALENCIA_Tel.960 043 395_e_mail_info@tamaestudio.com



EQUIPO REDACTOR

TERRITORIO
ARQUITECTURA
MEDIO
AMBIENTE
TAMA
ESTUDIO

FRANCISCO J. ÁVILA FERNÁNDEZ
ARQUITECTO COL. 6322



SECCIÓN CENSAL 0301405024

UNIDAD FUNCIONAL: SAN AGUSTIN-BENISAUDET
BARRIO: LA MORANT-SAN NICOLÁS DE BARI

HABITANTES: 1.876

PLAZAS DE USO TURÍSTICO

Hoteles	0
Bloques-Apartamentos	0
Viviendas de uso turístico	4
Albergues	0

PLAZAS TURÍSTICAS POR HABITANTE

<0,1
0,1 - 0,186
0,187 - 0,5
0,5 - 1
1 - 2
>2

ÍNDICE DE PLAZAS TURÍSTICAS POR HABITANTE: 0,002

MODIFICACIÓN PUNTUAL Nº 52 DEL PGMO1987 SOBRE LA NUEVA REGULACIÓN DE LOS USOS DE ALOJAMIENTO TURÍSTICO EN LA CIUDAD DE ALICANTE

UBICACIÓN
ALICANTE
PROMOTOR
AYUNTAMIENTO DE ALICANTE- CONCEJALÍA DE URBANISMO

FECHA
DICIEMBRE 2025
ESCALA
VARIAS

SCR: ETRS89 UTM 30N



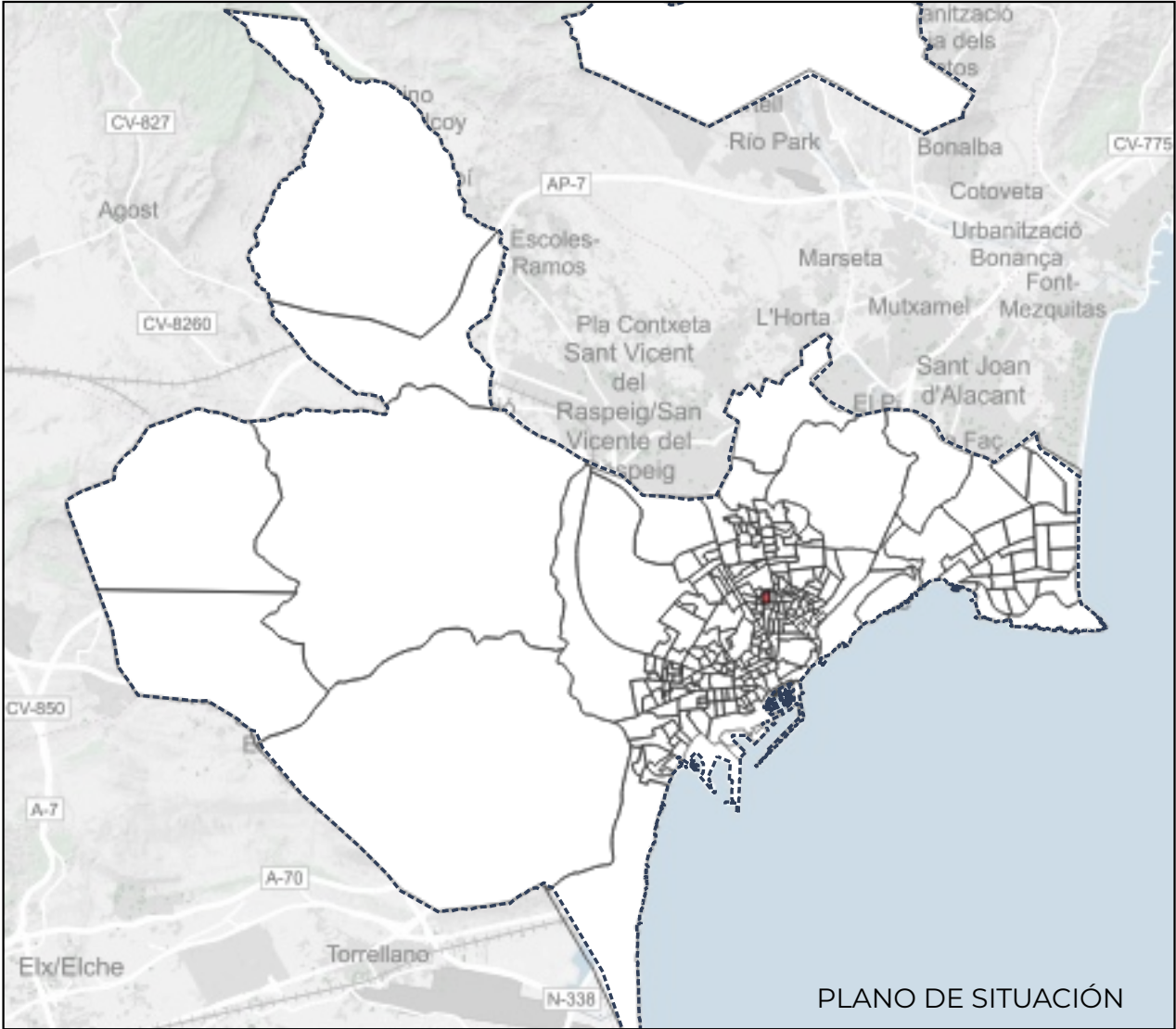
FASE DE PROYECTO
VERSIÓN EXPOSICIÓN AL PÚBLICO

PLANO
ÍNDICE DE PLAZAS TURÍSTICAS
SECCIÓN CENSAL 0301405024

TAMA ESTUDIO SLP_CALLE DEL CONDE DE ALTEA, 22_2º_5_46005_VALENCIA_Tel.960 043 395_e_mail_info@tamaestudio.com
Este documento es copia de su original. Su utilización total o parcial, así como cualquier reproducción o cesión a terceros, requerirá la previa autorización expresa, quedando en todo caso prohibida cualquier modificación unilateral del mismo.



EQUIPO REDACTOR
**TERRITORIO
ARQUITECTURA
MEDIO
AMBIENTE
TAMA
ESTUDIO**
FRANCISCO J. ÁVILA FERNÁNDEZ
ARQUITECTO COL. 6322



SECCIÓN CENSAL 0301405025

UNIDAD FUNCIONAL: CAMPOAMOR-ALTOZANO
BARRIO: ALTOZANO-CONDE LUMIARES

HABITANTES: 1.272

PLAZAS DE USO TURÍSTICO

Hoteles	15
Bloques-Apartamentos	0
Viviendas de uso turístico	2
Albergues	0

PLAZAS TURÍSTICAS POR HABITANTE

<0,1
0,1 - 0,186
0,187 - 0,5
0,5 - 1
1 - 2
>2

ÍNDICE DE PLAZAS TURÍSTICAS POR HABITANTE: 0,013

MODIFICACIÓN PUNTUAL Nº 52 DEL PGMO1987 SOBRE LA NUEVA REGULACIÓN DE LOS USOS DE ALOJAMIENTO TURÍSTICO EN LA CIUDAD DE ALICANTE

UBICACIÓN
ALICANTE

PROMOTOR
AYUNTAMIENTO DE ALICANTE- CONCEJALÍA DE URBANISMO

FECHA
DICIEMBRE 2025

ESCALA
VARIAS

SCR: ETRS89 UTM 30N



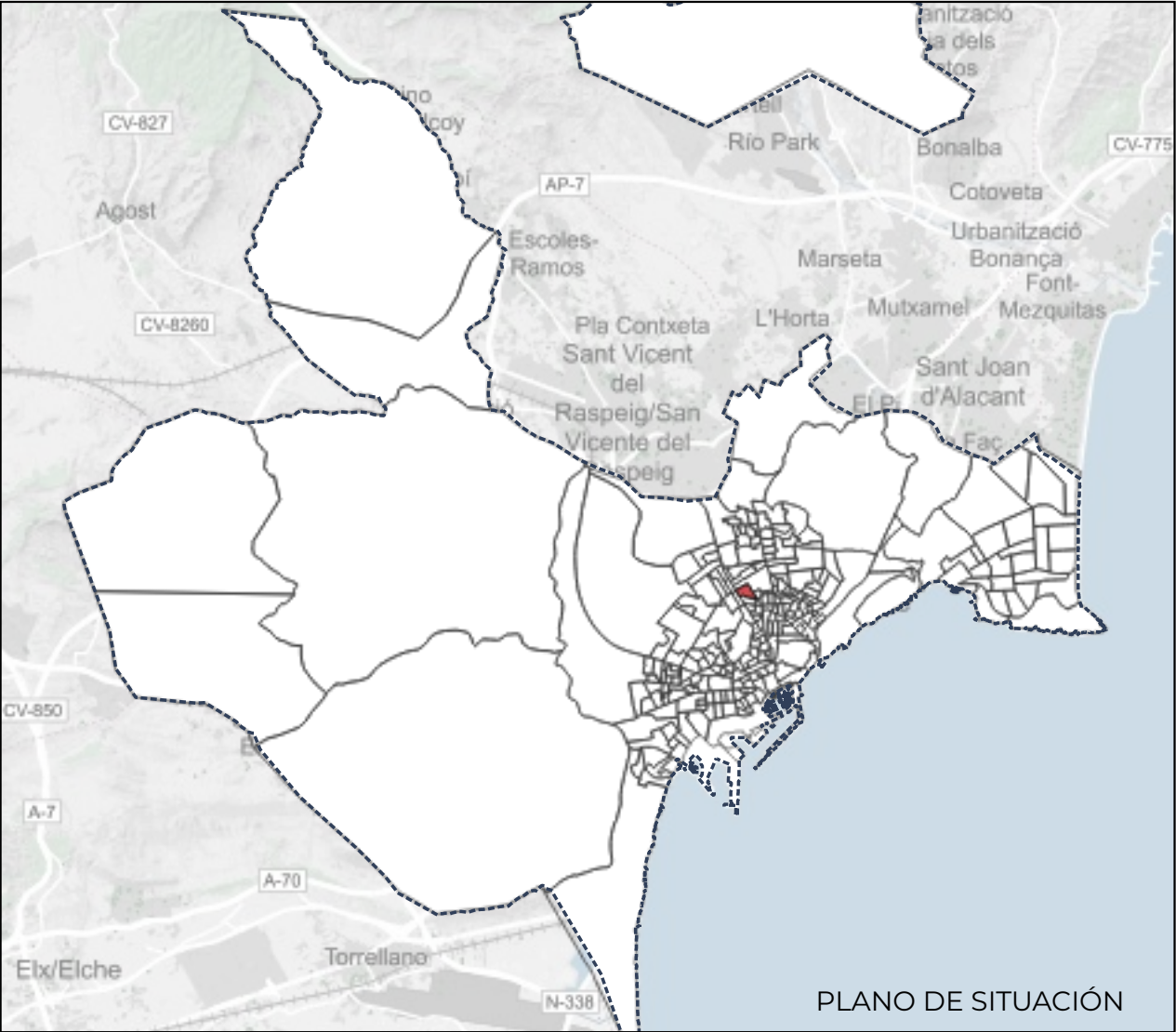
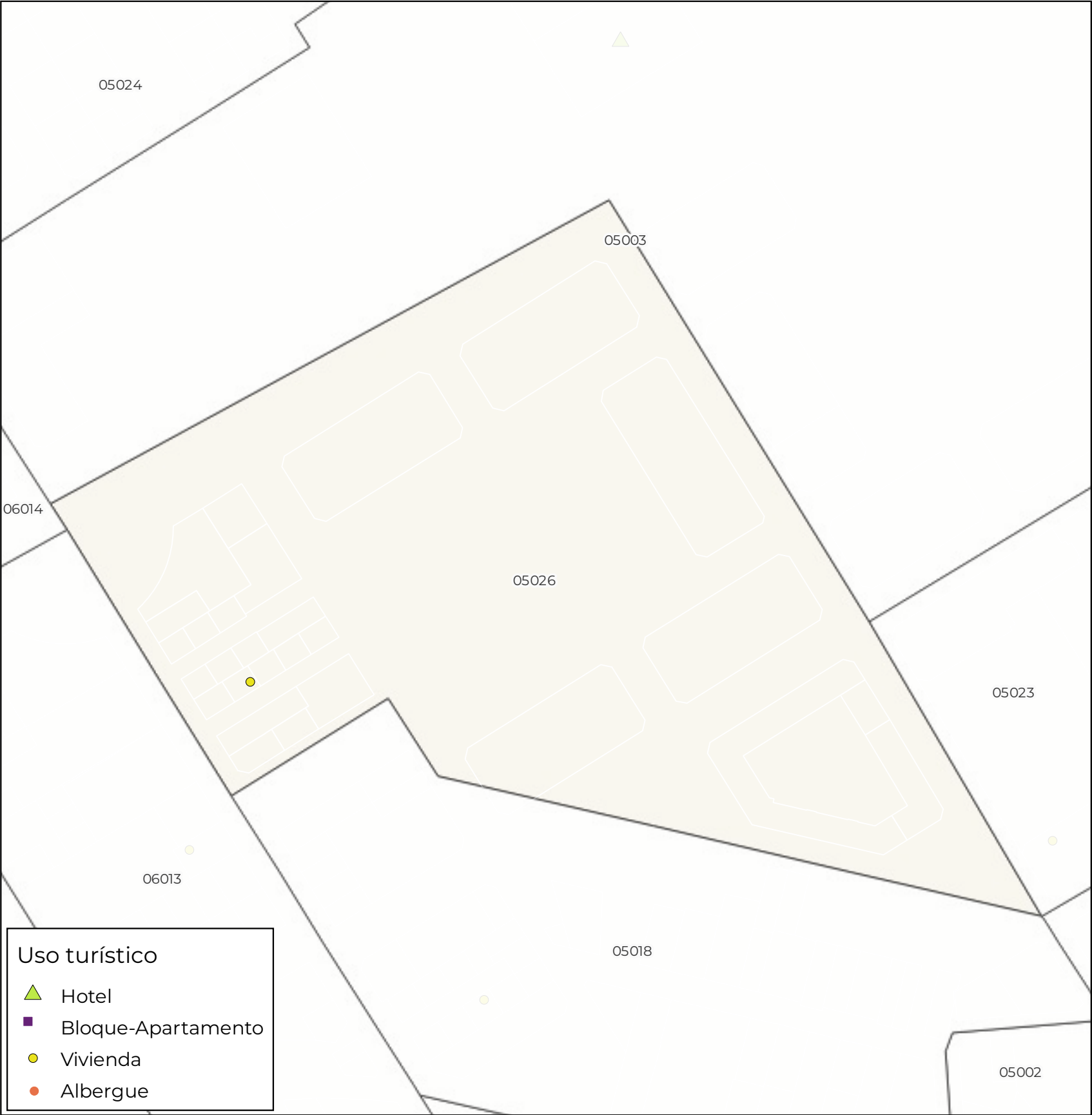
FASE DE PROYECTO
VERSIÓN EXPOSICIÓN AL PÚBLICO

PLANO
ÍNDICE DE PLAZAS TURÍSTICAS
SECCIÓN CENSAL 0301405025

TAMA ESTUDIO SLP_CALLE DEL CONDE DE ALTEA, 22_2º_5_46005_VALENCIA_Tel.960 043 395_e_mail_info@tamaestudio.com



EQUIPO REDACTOR
TERRITORIO
ARQUITECTURA
MEDIO
AMBIENTE
TAMA
ESTUDIO
FRANCISCO J. ÁVILA FERNÁNDEZ
ARQUITECTO COL. 6322



SECCIÓN CENSAL 0301405026

UNIDAD FUNCIONAL: CAMPOAMOR-ALTOZANO
BARRIO: ALTOZANO-CONDE LUMIARES

HABITANTES: 1.774

PLAZAS DE USO TURÍSTICO

Hoteles	0
Bloques-Apartamentos	0
Viviendas de uso turístico	3
Albergues	0

PLAZAS TURÍSTICAS POR HABITANTE

<0,1
0,1 - 0,186
0,187 - 0,5
0,5 - 1
1 - 2
>2

ÍNDICE DE PLAZAS TURÍSTICAS POR HABITANTE: 0,002

MODIFICACIÓN PUNTUAL Nº 52 DEL PGMO1987 SOBRE LA NUEVA REGULACIÓN DE LOS USOS DE ALOJAMIENTO TURÍSTICO EN LA CIUDAD DE ALICANTE

UBICACIÓN
ALICANTE
PROMOTOR
AYUNTAMIENTO DE ALICANTE- CONCEJALÍA DE URBANISMO

FECHA
DICIEMBRE 2025
ESCALA
VARIAS

SCR: ETRS89 UTM 30N



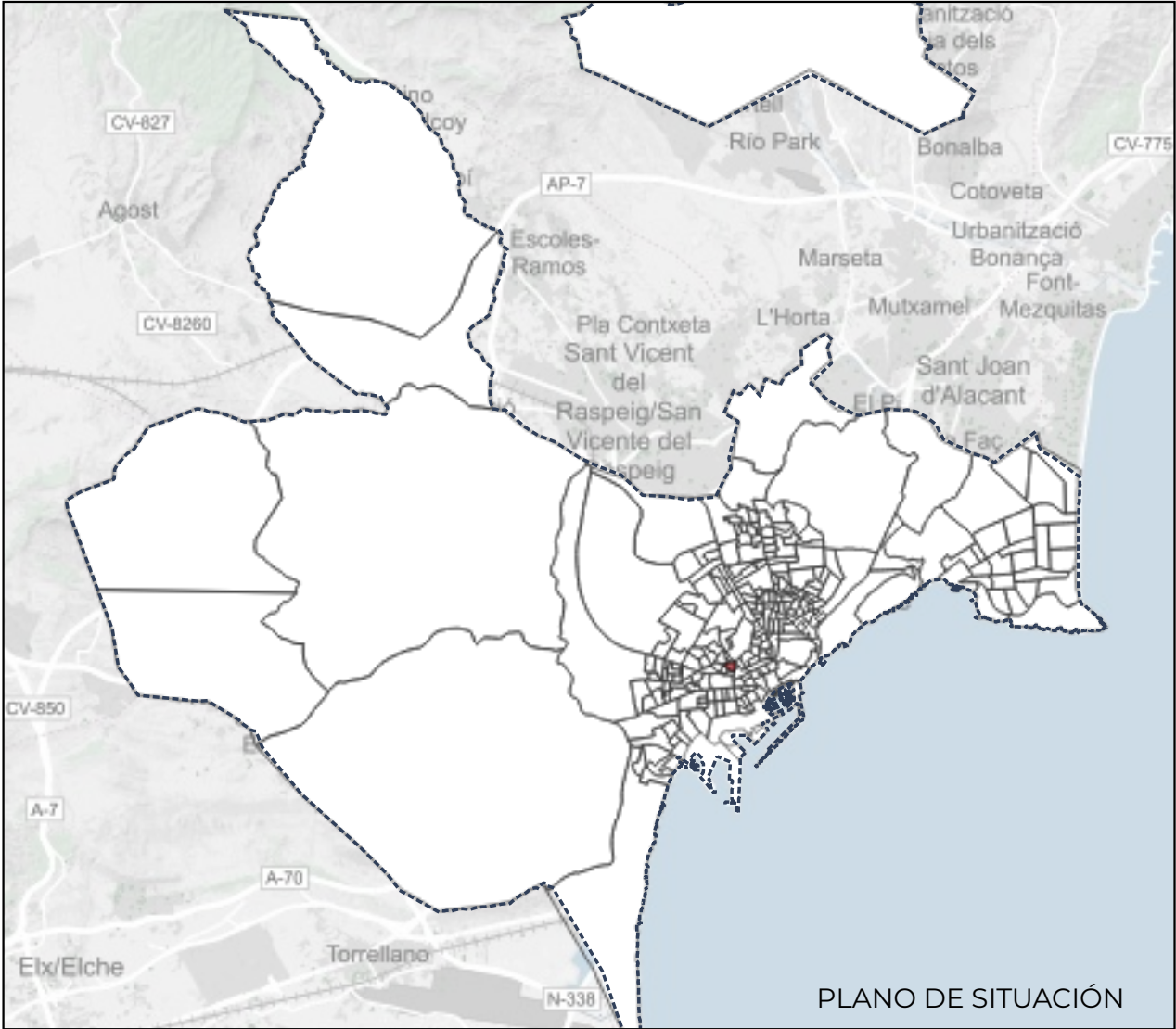
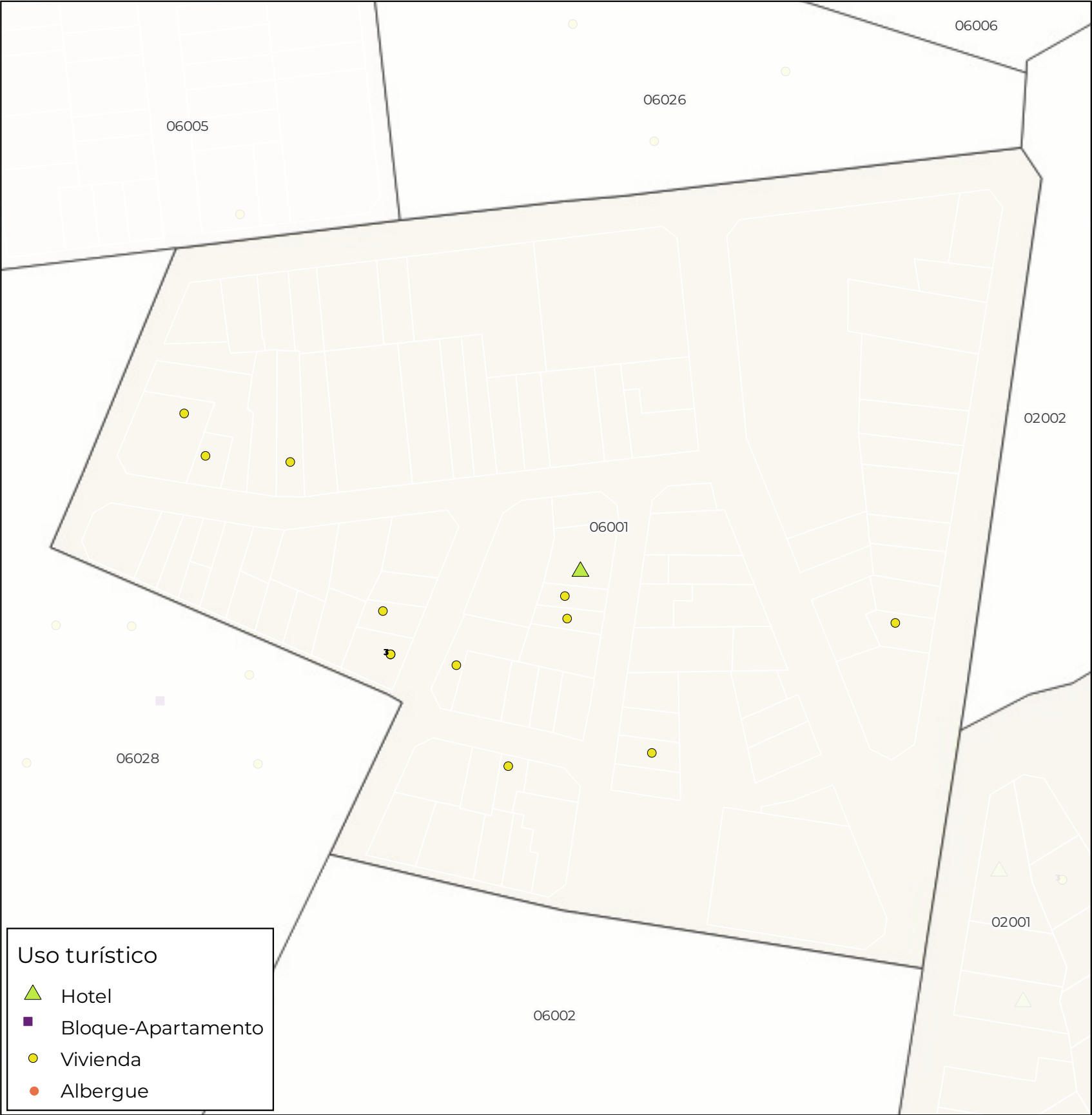
FASE DE PROYECTO
VERSIÓN EXPOSICIÓN AL PÚBLICO

PLANO
ÍNDICE DE PLAZAS TURÍSTICAS
SECCIÓN CENSAL 0301405026

TAMA ESTUDIO SLP_CALLE DEL CONDE DE ALTEA, 22_2º_5_46005_VALENCIA_Tel.960 043 395_e_mail_info@tamaestudio.com
Este documento es copia de su original. Su utilización total o parcial, así como cualquier reproducción o cesión a terceros, requerirá la previa autorización expresa, quedando en todo caso prohibida cualquier modificación unilateral del mismo.



EQUIPO REDACTOR
TERRITORIO
ARQUITECTURA
MEDIO
AMBIENTE
TAMA
ESTUDIO
FRANCISCO J. ÁVILA FERNÁNDEZ
ARQUITECTO COL. 6322



SECCIÓN CENSAL 0301406001

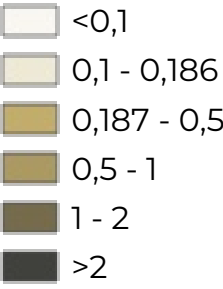
UNIDAD FUNCIONAL: SAN BLAS-SANTO DOMINGO
BARRIO: SAN BLAS-SANTO DOMINGO

HABITANTES: 1.213

PLAZAS DE USO TURÍSTICO

Hoteles	16
Bloques-Apartamentos	0
Viviendas de uso turístico	46
Albergues	0

PLAZAS TURÍSTICAS POR HABITANTE



ÍNDICE DE PLAZAS TURÍSTICAS POR HABITANTE: 0,051

MODIFICACIÓN PUNTUAL Nº 52 DEL PGMO1987 SOBRE LA NUEVA REGULACIÓN DE LOS USOS DE ALOJAMIENTO TURÍSTICO EN LA CIUDAD DE ALICANTE

UBICACIÓN
ALICANTE
PROMOTOR
AYUNTAMIENTO DE ALICANTE- CONCEJALÍA DE URBANISMO

FECHA
DICIEMBRE 2025
ESCALA
VARIAS

SCR: ETRS89 UTM 30N



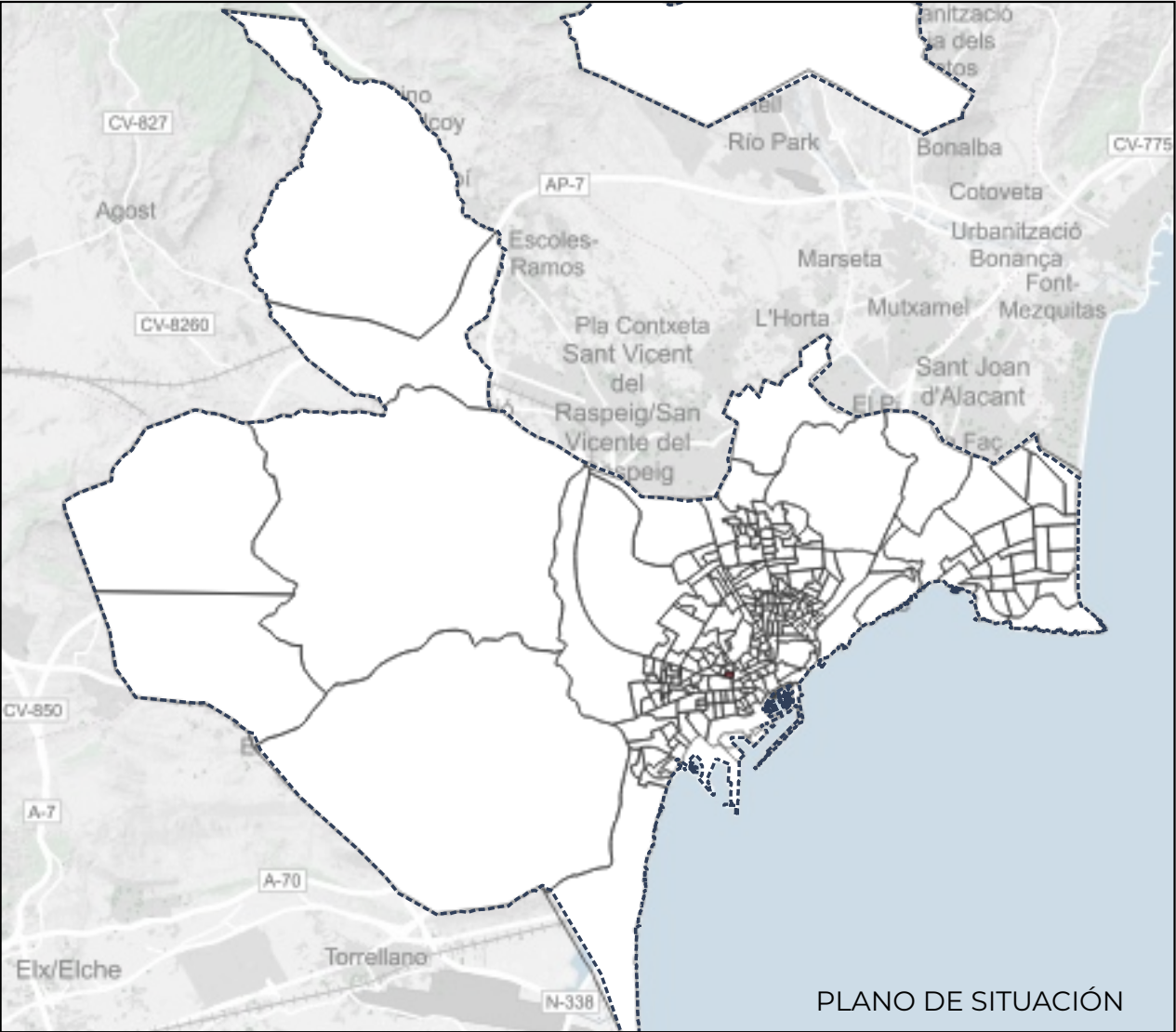
FASE DE PROYECTO
VERSIÓN EXPOSICIÓN AL PÚBLICO

PLANO
ÍNDICE DE PLAZAS TURÍSTICAS
SECCIÓN CENSAL 0301406001

TAMA ESTUDIO SLP_CALLE DEL CONDE DE ALTEA, 22_2º_5_46005_VALENCIA_Tel.960 043 395_e_mail_info@tamaestudio.com
Este documento es copia de su original. Su utilización total o parcial, así como cualquier reproducción o cesión a terceros, requerirá la previa autorización expresa, quedando en todo caso prohibida cualquier modificación unilateral del mismo.



EQUIPO REDACTOR
**TERRITORIO
ARQUITECTURA
MEDIO
AMBIENTE
TAMA
ESTUDIO**
FRANCISCO J. ÁVILA FERNÁNDEZ
ARQUITECTO COL. 6322



SECCIÓN CENSAL 0301406002

UNIDAD FUNCIONAL: SAN BLAS-SANTO DOMINGO
BARRIO: SAN BLAS-SANTO DOMINGO

HABITANTES: 803

PLAZAS DE USO TURÍSTICO

Hoteles	0
Bloques-Apartamentos	0
Viviendas de uso turístico	0
Albergues	0

PLAZAS TURÍSTICAS POR HABITANTE

<0,1
0,1 - 0,186
0,187 - 0,5
0,5 - 1
1 - 2
>2

ÍNDICE DE PLAZAS TURÍSTICAS POR HABITANTE: 0,000

MODIFICACIÓN PUNTUAL Nº 52 DEL PGMO1987 SOBRE LA NUEVA REGULACIÓN DE LOS USOS DE ALOJAMIENTO TURÍSTICO EN LA CIUDAD DE ALICANTE

UBICACIÓN
ALICANTE
PROMOTOR
AYUNTAMIENTO DE ALICANTE- CONCEJALÍA DE URBANISMO

FECHA
DICIEMBRE 2025
ESCALA
VARIAS

SCR: ETRS89 UTM 30N



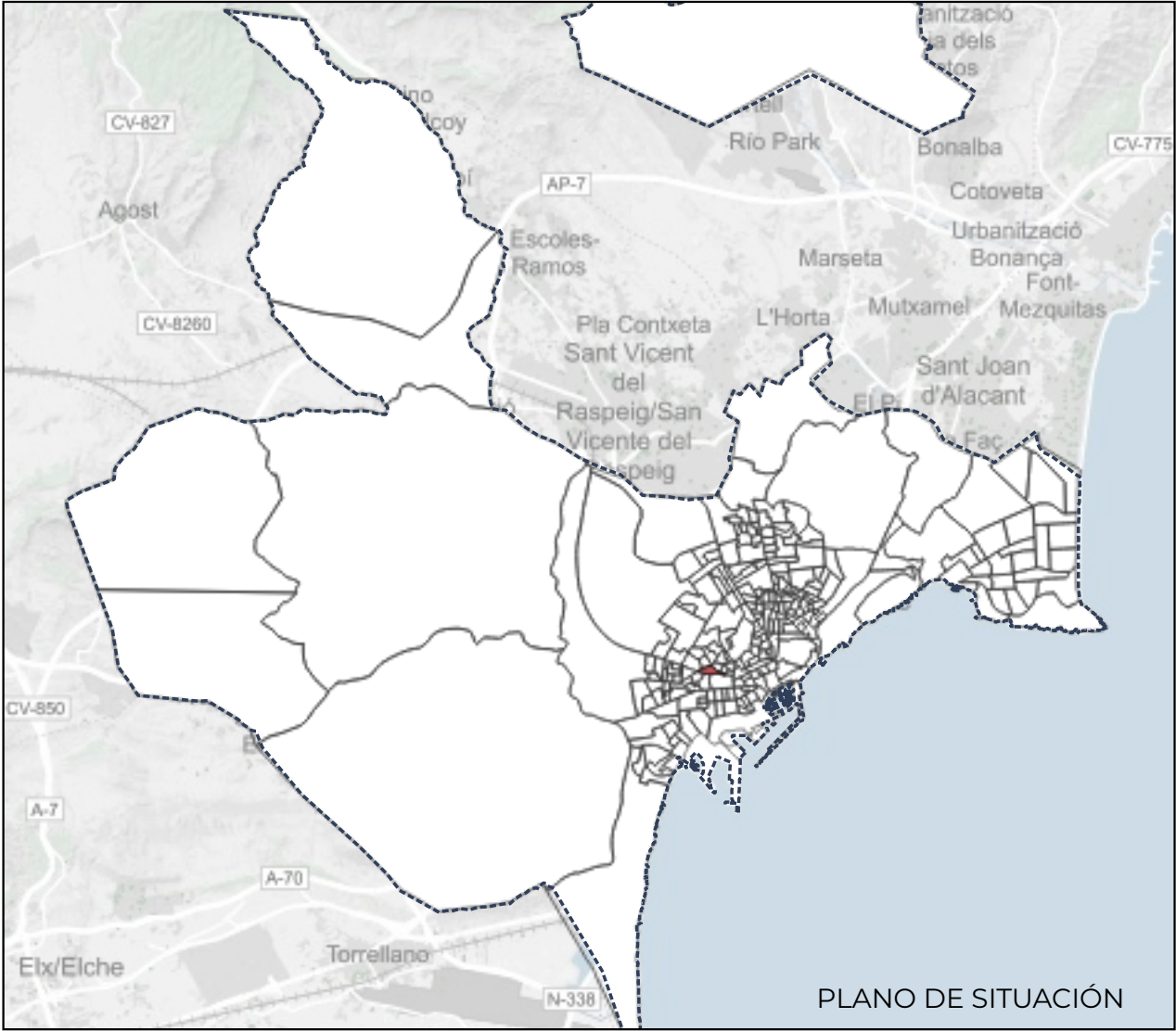
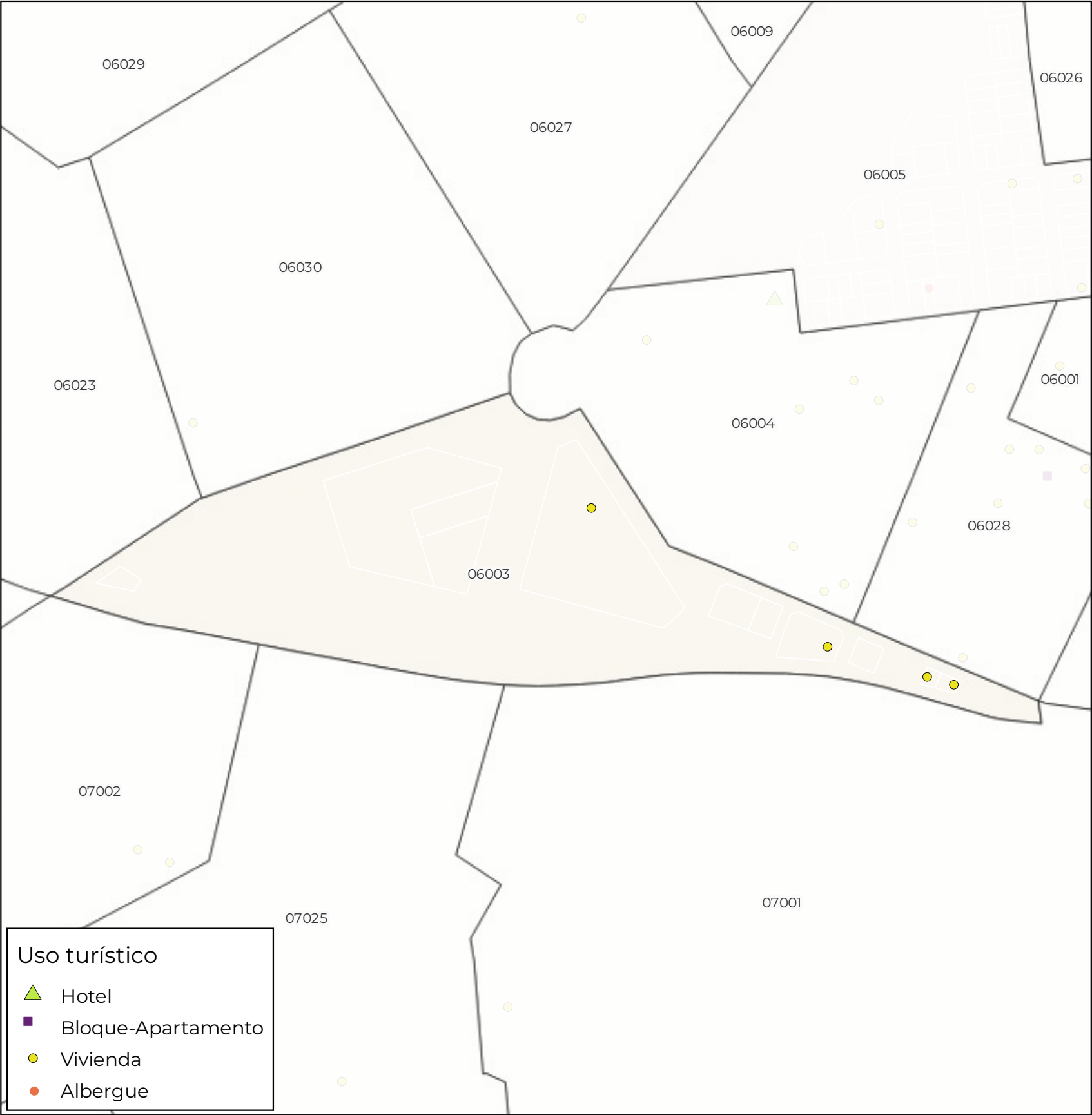
FASE DE PROYECTO
VERSIÓN EXPOSICIÓN AL PÚBLICO

PLANO
ÍNDICE DE PLAZAS TURÍSTICAS
SECCIÓN CENSAL 0301406002

TAMA ESTUDIO SLP_CALLE DEL CONDE DE ALTEA, 22_2º_5_46005_VALENCIA_Tel.960 043 395_e_mail_info@tamaestudio.com
Este documento es copia de su original. Su utilización total o parcial, así como cualquier reproducción o cesión a terceros, requerirá la previa autorización expresa, quedando en todo caso prohibida cualquier modificación unilateral del mismo.



EQUIPO REDACTOR
**TERRITORIO
ARQUITECTURA
MEDIO
AMBIENTE
TAMA
ESTUDIO**
FRANCISCO J. ÁVILA FERNÁNDEZ
ARQUITECTO COL. 6322



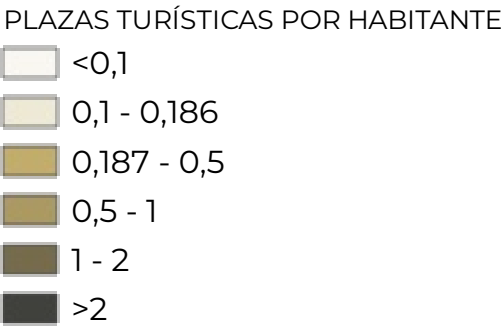
SECCIÓN CENSAL 0301406003

UNIDAD FUNCIONAL: SAN BLAS-SANTO DOMINGO
BARRIO: SAN BLAS-SANTO DOMINGO

HABITANTES: 1.389

PLAZAS DE USO TURÍSTICO

Hoteles	0
Bloques-Apartamentos	0
Viviendas de uso turístico	10
Albergues	0



ÍNDICE DE PLAZAS TURÍSTICAS POR HABITANTE: 0,007

MODIFICACIÓN PUNTUAL Nº 52 DEL PGMO1987 SOBRE LA NUEVA REGULACIÓN DE LOS USOS DE ALOJAMIENTO TURÍSTICO EN LA CIUDAD DE ALICANTE

UBICACIÓN
ALICANTE
PROMOTOR
AYUNTAMIENTO DE ALICANTE- CONCEJALÍA DE URBANISMO

FECHA
DICIEMBRE 2025
ESCALA
VARIAS

SCR: ETRS89 UTM 30N



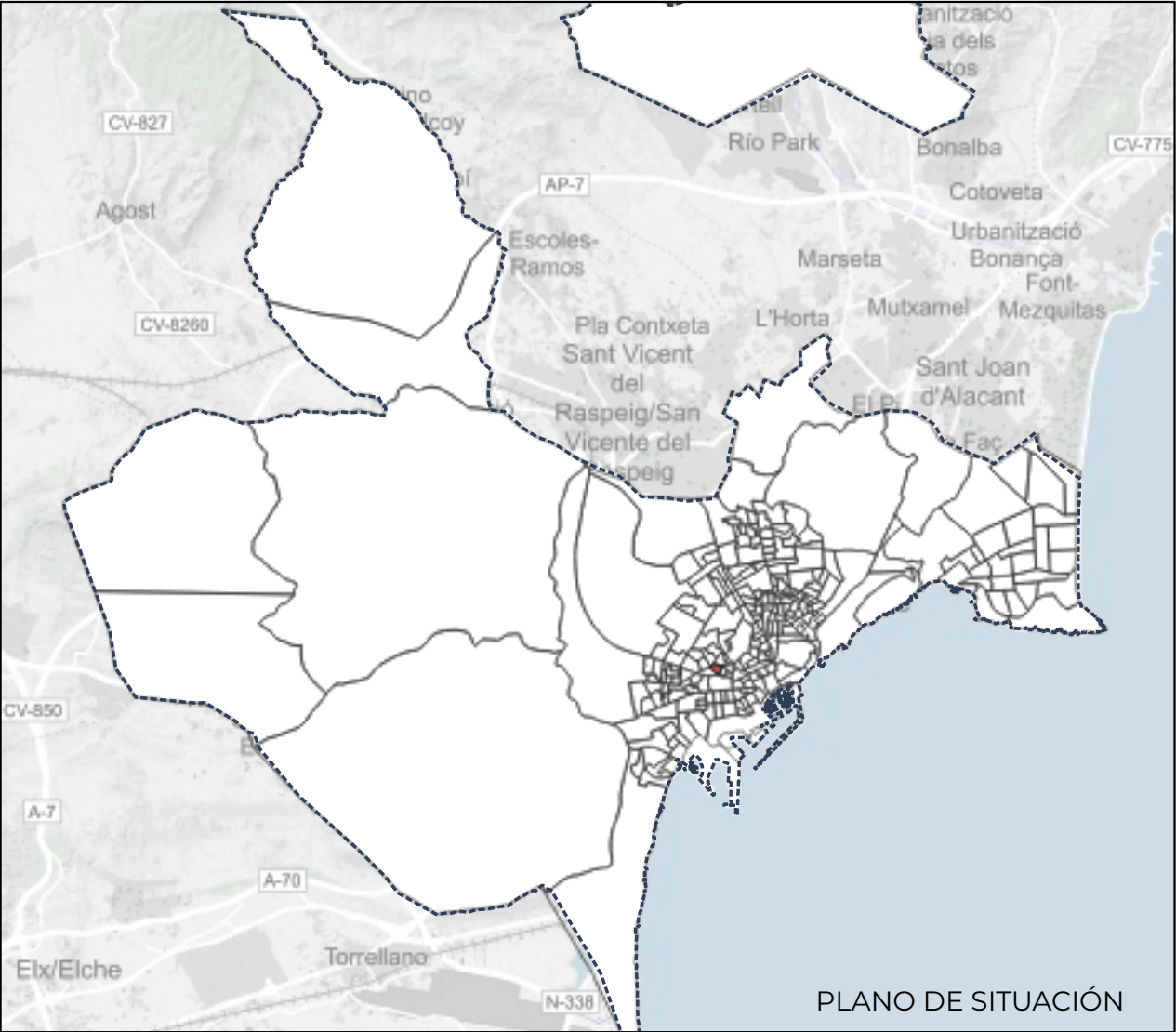
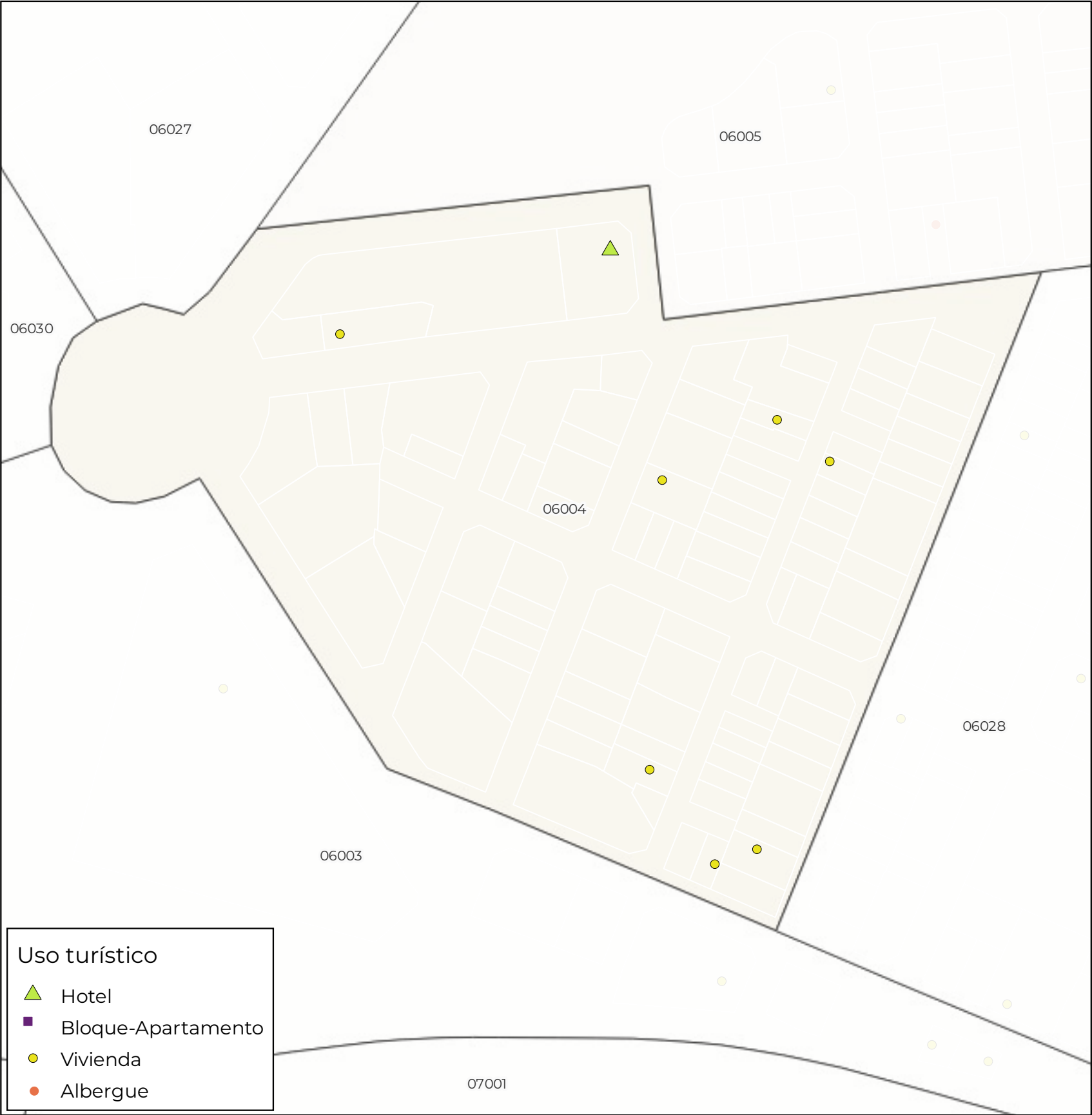
FASE DE PROYECTO
VERSIÓN EXPOSICIÓN AL PÚBLICO

PLANO
ÍNDICE DE PLAZAS TURÍSTICAS
SECCIÓN CENSAL 0301406003

TAMA ESTUDIO SLP_CALLE DEL CONDE DE ALTEA, 22_2º_5_46005_VALENCIA_Tel.960 043 395_e_mail_info@tamaestudio.com



EQUIPO REDACTOR
TERRITORIO
ARQUITECTURA
MEDIO
AMBIENTE
TAMA
ESTUDIO
FRANCISCO J. ÁVILA FERNÁNDEZ
ARQUITECTO COL. 6322



SECCIÓN CENSAL 0301406004

UNIDAD FUNCIONAL: SAN BLAS-SANTO DOMINGO
BARRIO: SAN BLAS-SANTO DOMINGO

HABITANTES: 1.581

PLAZAS DE USO TURÍSTICO

Hoteles	10
Bloques-Apartamentos	0
Viviendas de uso turístico	38
Albergues	0

PLAZAS TURÍSTICAS POR HABITANTE

<0,1
0,1 - 0,186
0,187 - 0,5
0,5 - 1
1 - 2
>2

ÍNDICE DE PLAZAS TURÍSTICAS POR HABITANTE: 0,030

MODIFICACIÓN PUNTUAL Nº 52 DEL PGMO1987 SOBRE LA NUEVA REGULACIÓN DE LOS USOS DE ALOJAMIENTO TURÍSTICO EN LA CIUDAD DE ALICANTE

UBICACIÓN
ALICANTE
PROMOTOR
AYUNTAMIENTO DE ALICANTE- CONCEJALÍA DE URBANISMO

FECHA
DICIEMBRE 2025
ESCALA
VARIAS

SCR: ETRS89 UTM 30N



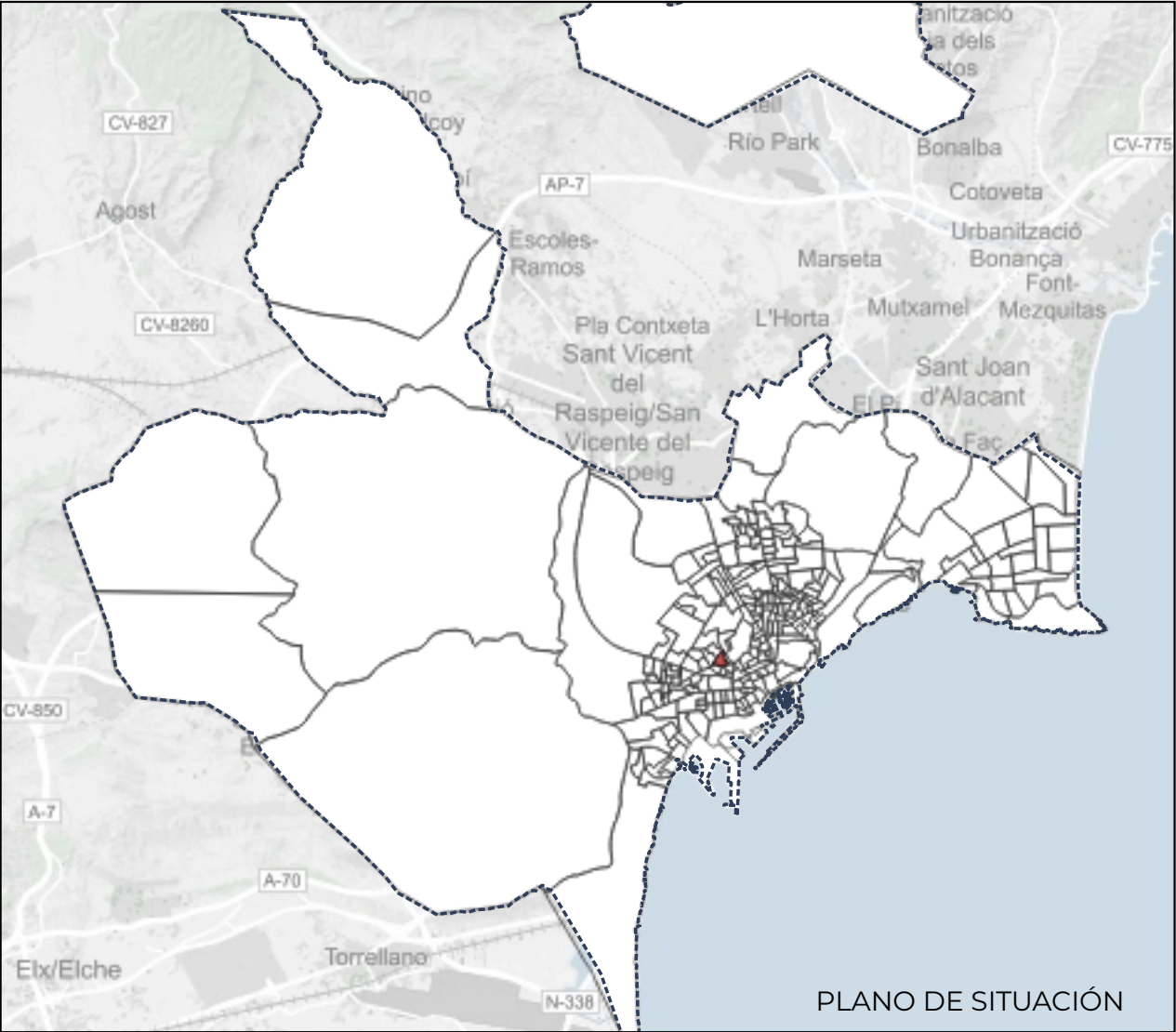
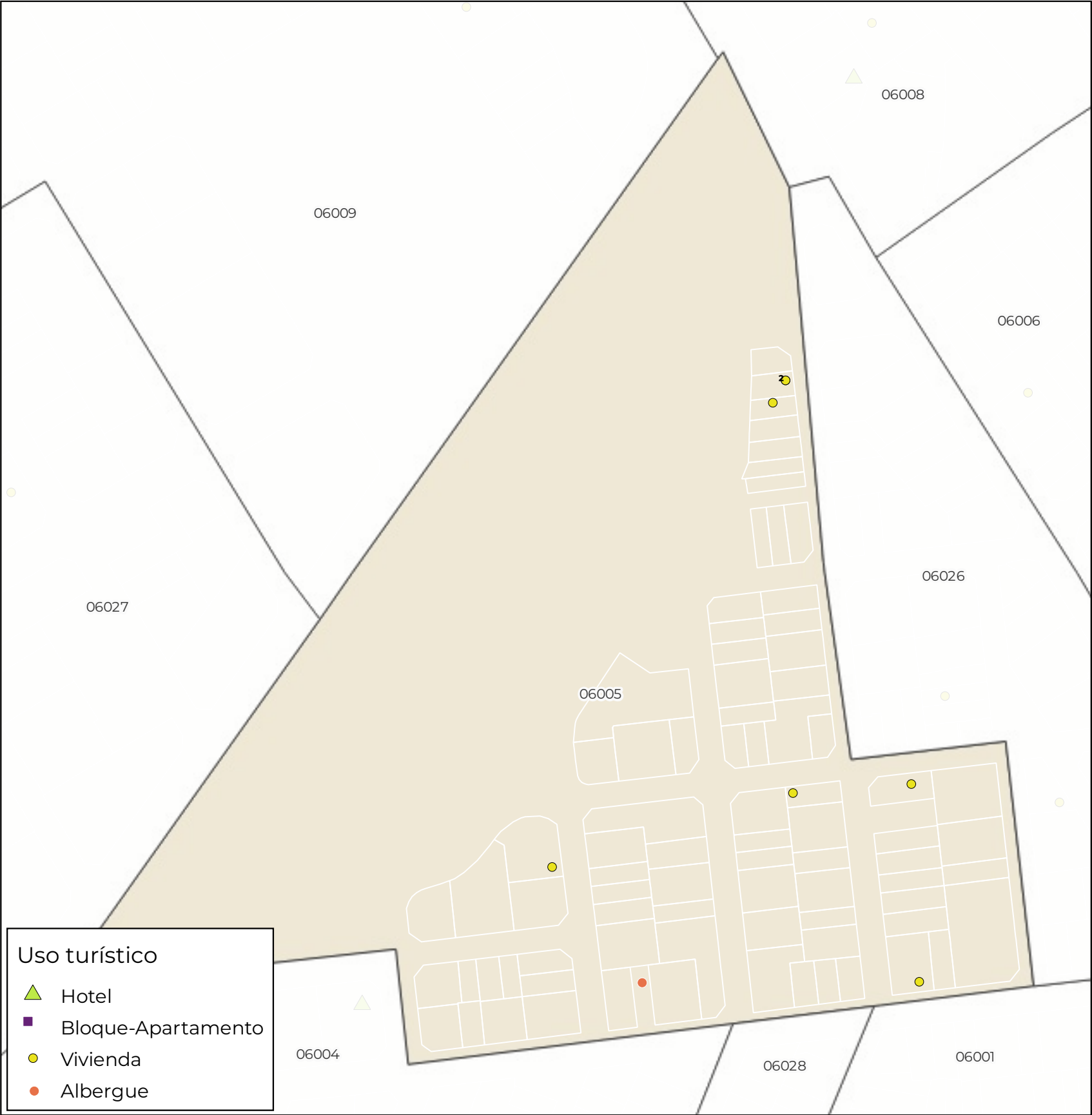
FASE DE PROYECTO
VERSIÓN EXPOSICIÓN AL PÚBLICO

PLANO
ÍNDICE DE PLAZAS TURÍSTICAS
SECCIÓN CENSAL 0301406004

TAMA ESTUDIO SLP_CALLE DEL CONDE DE ALTEA, 22_2º_5_46005_VALENCIA_Tel.960 043 395_e_mail_info@tamaestudio.com



EQUIPO REDACTOR
TERRITORIO
ARQUITECTURA
MEDIO
AMBIENTE
TAMA
ESTUDIO
FRANCISCO J. ÁVILA FERNÁNDEZ
ARQUITECTO COL. 6322

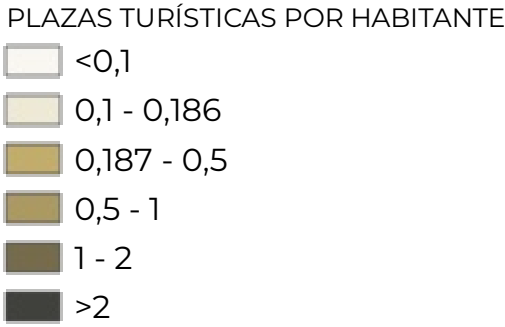


SECCIÓN CENSAL 0301406005

UNIDAD FUNCIONAL: SAN BLAS-SANTO DOMINGO
BARRIO: SAN BLAS-SANTO DOMINGO

HABITANTES: 1.153

PLAZAS DE USO TURÍSTICO	
Hoteles	0
Bloques-Apartamentos	0
Viviendas de uso turístico	34
Albergues	149



ÍNDICE DE PLAZAS TURÍSTICAS POR HABITANTE: 0,159

MODIFICACIÓN PUNTUAL Nº 52 DEL PGMO1987 SOBRE LA NUEVA REGULACIÓN DE LOS USOS DE ALOJAMIENTO TURÍSTICO EN LA CIUDAD DE ALICANTE

UBICACIÓN	FECHA
ALICANTE	DICIEMBRE 2025
PROMOTOR	ESCALA
AYUNTAMIENTO DE ALICANTE- CONCEJALÍA DE URBANISMO	VARIAS

SCR: ETRS89 UTM 30N

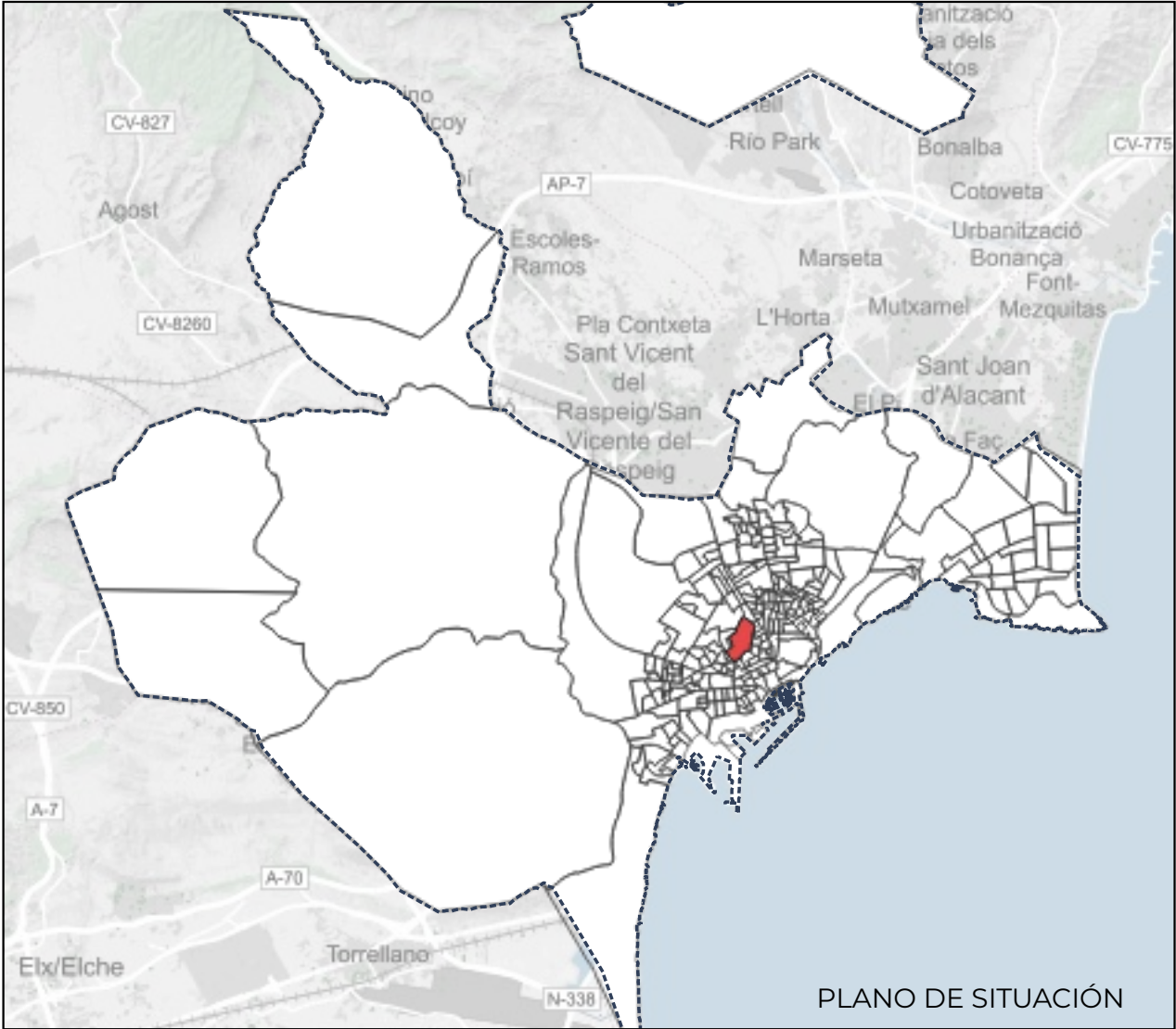
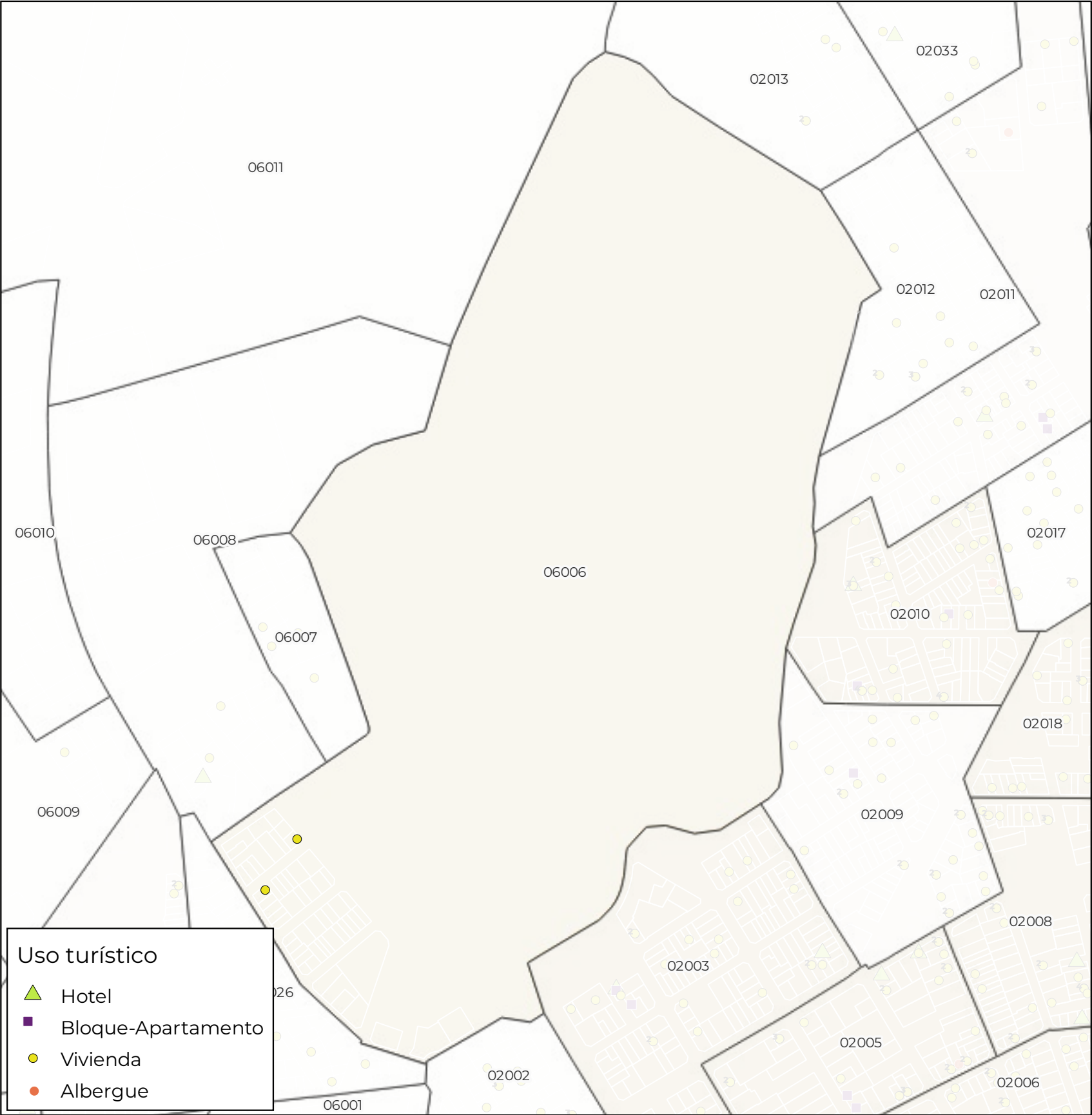


FASE DE PROYECTO
VERSIÓN EXPOSICIÓN AL PÚBLICO

PLANO
ÍNDICE DE PLAZAS TURÍSTICAS
SECCIÓN CENSAL 0301406005



EQUIPO REDACTOR
TERRITORIO
ARQUITECTURA
MEDIO
AMBIENTE
TAMA
ESTUDIO
FRANCISCO J. ÁVILA FERNÁNDEZ
ARQUITECTO COL. 6322



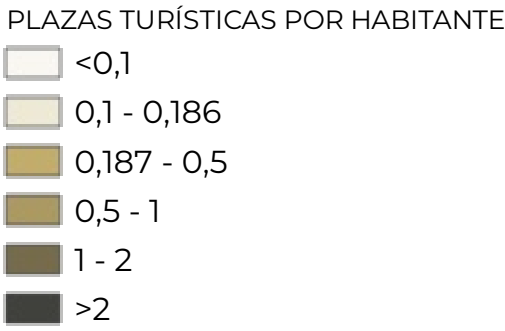
SECCIÓN CENSAL 0301406006

UNIDAD FUNCIONAL: SAN BLAS-SANTO DOMINGO
BARRIO: SAN BLAS-SANTO DOMINGO

HABITANTES: 942

PLAZAS DE USO TURÍSTICO

Hoteles	0
Bloques-Apartamentos	0
Viviendas de uso turístico	6
Albergues	0



ÍNDICE DE PLAZAS TURÍSTICAS POR HABITANTE: 0,006

MODIFICACIÓN PUNTUAL Nº 52 DEL PGMO1987 SOBRE LA NUEVA REGULACIÓN DE LOS USOS DE ALOJAMIENTO TURÍSTICO EN LA CIUDAD DE ALICANTE

UBICACIÓN
ALICANTE
PROMOTOR
AYUNTAMIENTO DE ALICANTE- CONCEJALÍA DE URBANISMO

FECHA
DICIEMBRE 2025
ESCALA
VARIAS

SCR: ETRS89 UTM 30N



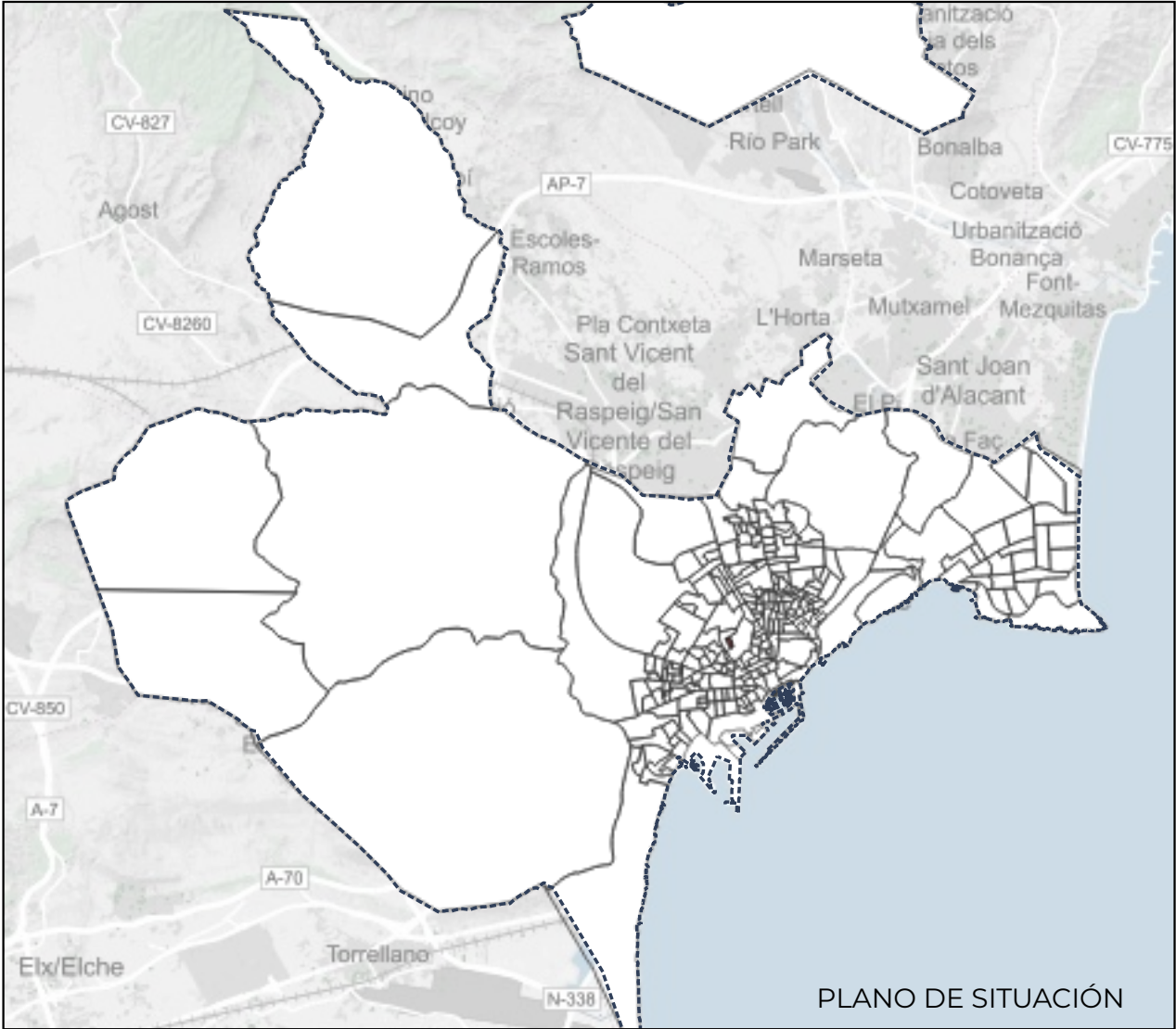
FASE DE PROYECTO
VERSIÓN EXPOSICIÓN AL PÚBLICO

PLANO
ÍNDICE DE PLAZAS TURÍSTICAS
SECCIÓN CENSAL 0301406006

TAMA ESTUDIO SLP_CALLE DEL CONDE DE ALTEA, 22_2º_5_46005_VALENCIA_Tel.960 043 395_e_mail_info@tamaestudio.com
Este documento es copia de su original. Su utilización total o parcial, así como cualquier reproducción o cesión a terceros, requerirá la previa autorización expresa, quedando en todo caso prohibida cualquier modificación unilateral del mismo.



EQUIPO REDACTOR
**TERRITORIO
ARQUITECTURA
MEDIO
AMBIENTE
TAMA
ESTUDIO**
FRANCISCO J. ÁVILA FERNÁNDEZ
ARQUITECTO COL. 6322



SECCIÓN CENSAL 0301406007

UNIDAD FUNCIONAL: SAN BLAS-SANTO DOMINGO
BARRIO: POLÍGONO SAN BLAS

HABITANTES: 1.093

PLAZAS DE USO TURÍSTICO

Hoteles	0
Bloques-Apartamentos	0
Viviendas de uso turístico	18
Albergues	0

PLAZAS TURÍSTICAS POR HABITANTE

<0,1
0,1 - 0,186
0,187 - 0,5
0,5 - 1
1 - 2
>2

ÍNDICE DE PLAZAS TURÍSTICAS POR HABITANTE: 0,016

MODIFICACIÓN PUNTUAL Nº 52 DEL PGMO1987 SOBRE LA NUEVA REGULACIÓN DE LOS USOS DE ALOJAMIENTO TURÍSTICO EN LA CIUDAD DE ALICANTE

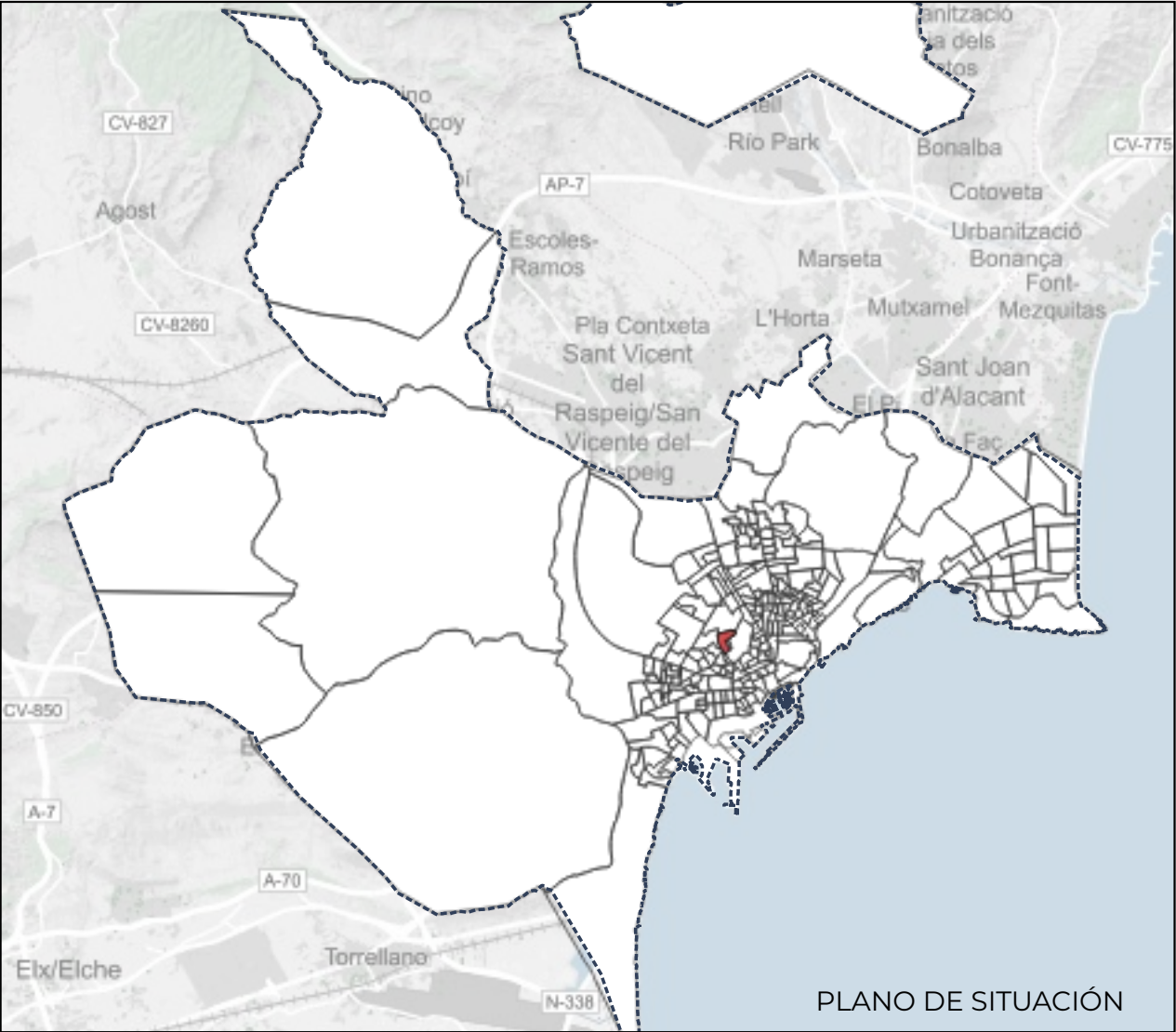
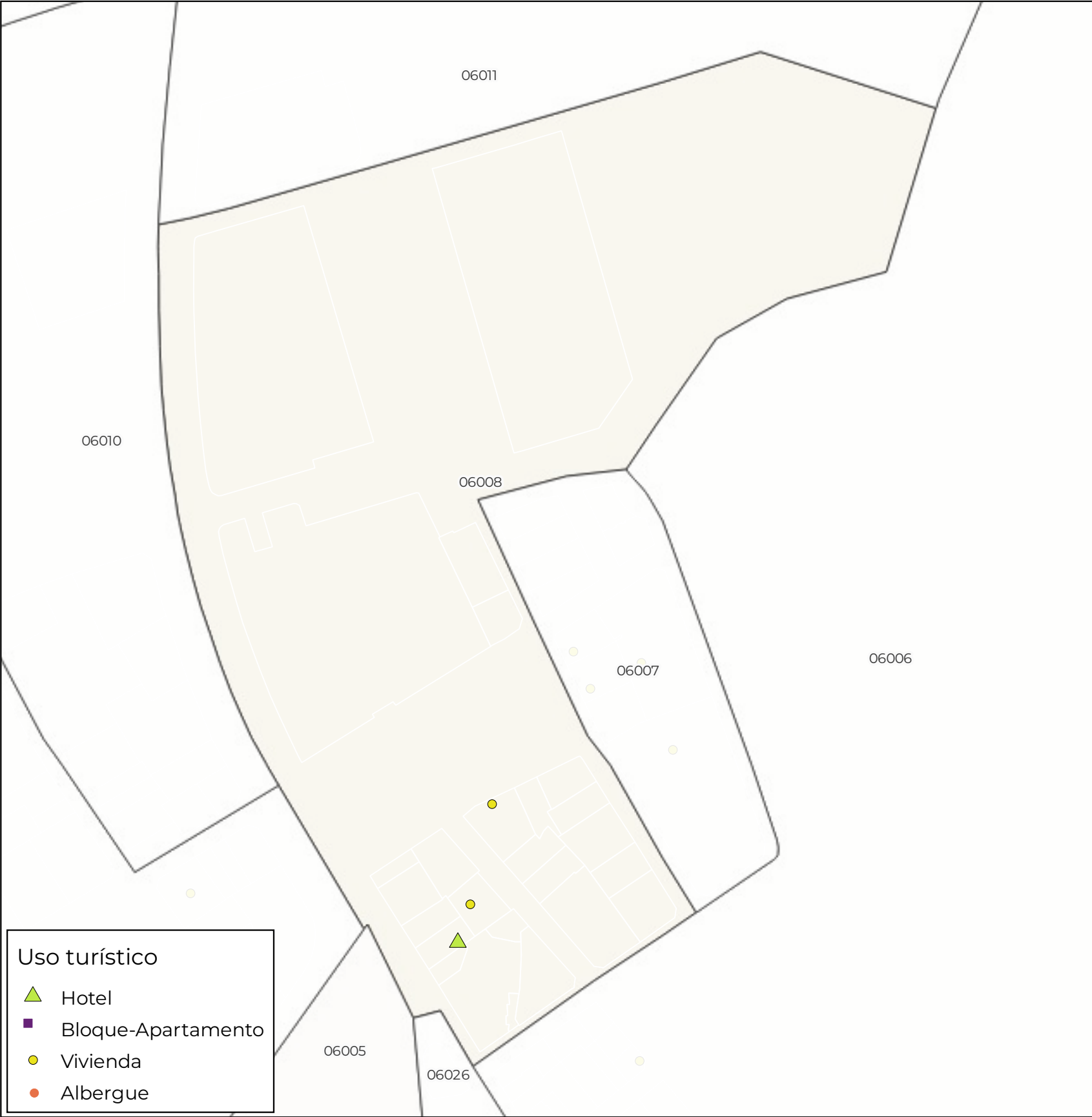
UBICACIÓN	FECHA
ALICANTE	DICIEMBRE 2025
PROMOTOR	ESCALA
AYUNTAMIENTO DE ALICANTE- CONCEJALÍA DE URBANISMO	VARIAS

FASE DE PROYECTO
VERSIÓN EXPOSICIÓN AL PÚBLICO

PLANO
ÍNDICE DE PLAZAS TURÍSTICAS
SECCIÓN CENSAL 0301406007



EQUIPO REDACTOR
TERRITORIO
ARQUITECTURA
MEDIO
AMBIENTE
TAMA
ESTUDIO
FRANCISCO J. ÁVILA FERNÁNDEZ
ARQUITECTO COL. 6322



SECCIÓN CENSAL 0301406008

UNIDAD FUNCIONAL: SAN BLAS-SANTO DOMINGO
BARRIO: POLÍGONO SAN BLAS

HABITANTES: 1.500

PLAZAS DE USO TURÍSTICO

Hoteles	7
Bloques-Apartamentos	0
Viviendas de uso turístico	8
Albergues	0

PLAZAS TURÍSTICAS POR HABITANTE

<0,1
0,1 - 0,186
0,187 - 0,5
0,5 - 1
1 - 2
>2

ÍNDICE DE PLAZAS TURÍSTICAS POR HABITANTE: 0,010

MODIFICACIÓN PUNTUAL Nº 52 DEL PGMO1987 SOBRE LA NUEVA REGULACIÓN DE LOS USOS DE ALOJAMIENTO TURÍSTICO EN LA CIUDAD DE ALICANTE

UBICACIÓN
ALICANTE
PROMOTOR
AYUNTAMIENTO DE ALICANTE- CONCEJALÍA DE URBANISMO

FECHA
DICIEMBRE 2025
ESCALA
VARIAS

SCR: ETRS89 UTM 30N



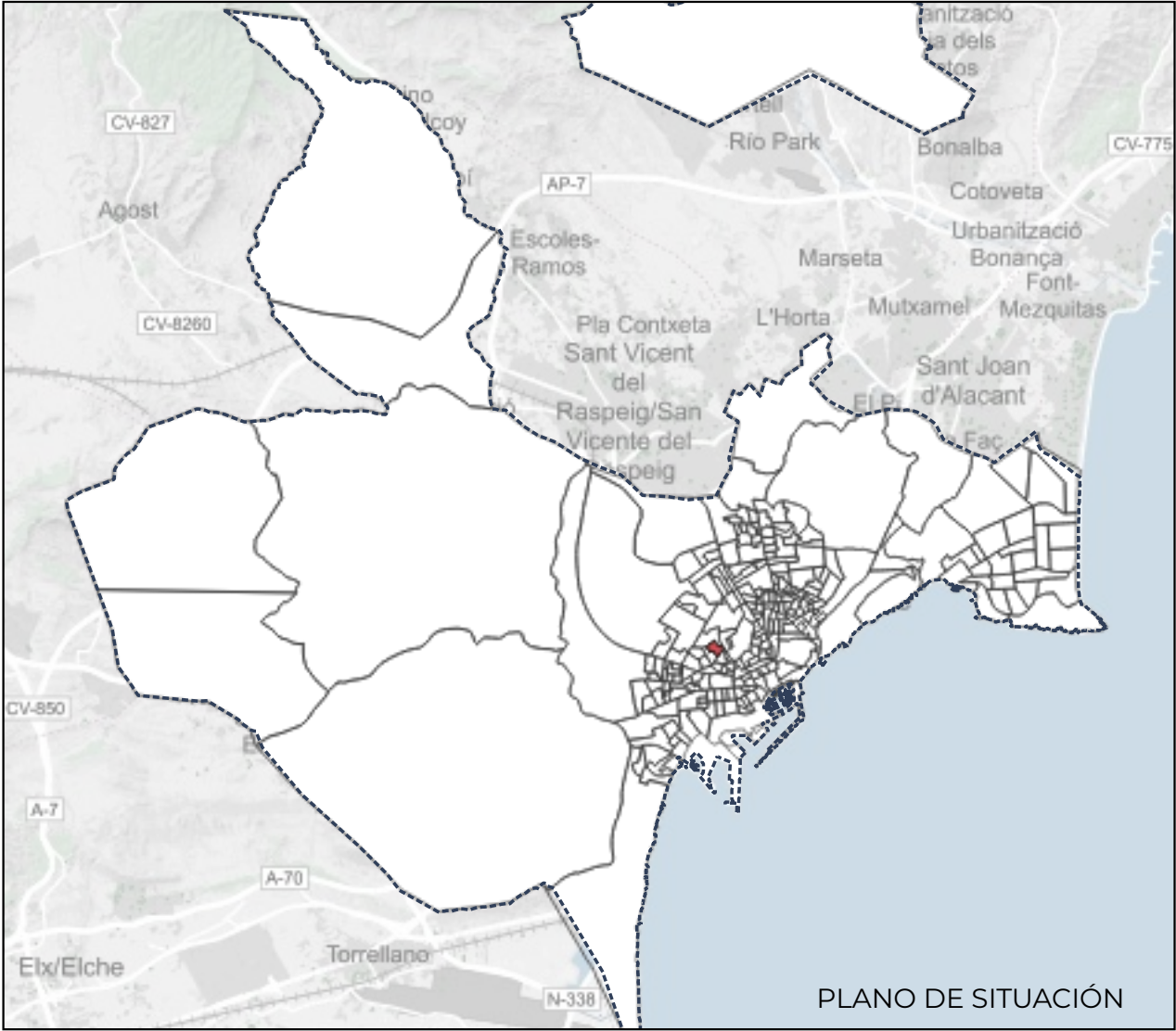
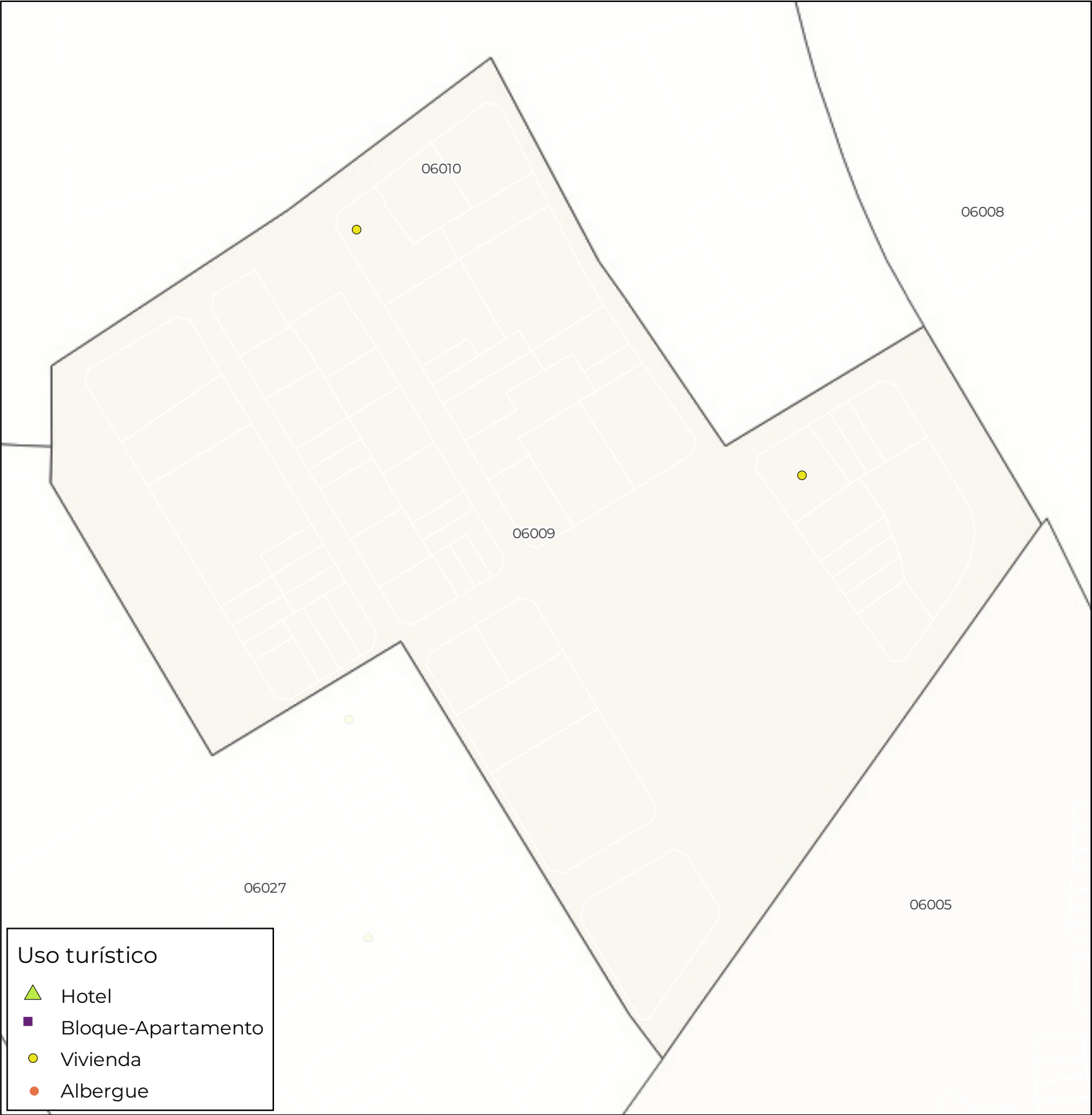
FASE DE PROYECTO
VERSIÓN EXPOSICIÓN AL PÚBLICO

PLANO
ÍNDICE DE PLAZAS TURÍSTICAS
SECCIÓN CENSAL 0301406008

TAMA ESTUDIO SLP_CALLE DEL CONDE DE ALTEA, 22_2º_5_46005_VALENCIA_Tel.960 043 395_e_mail_info@tamaestudio.com
Este documento es copia de su original. Su utilización total o parcial, así como cualquier reproducción o cesión a terceros, requerirá la previa autorización expresa, quedando en todo caso prohibida cualquier modificación unilateral del mismo.



EQUIPO REDACTOR
TERRITORIO
ARQUITECTURA
MEDIO
AMBIENTE
TAMA
ESTUDIO
FRANCISCO J. ÁVILA FERNÁNDEZ
ARQUITECTO COL. 6322



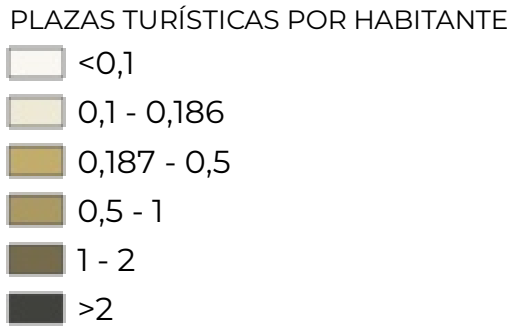
SECCIÓN CENSAL 0301406009

UNIDAD FUNCIONAL: SAN BLAS-SANTO DOMINGO
BARRIO: POLÍGONO SAN BLAS

HABITANTES: 1.648

PLAZAS DE USO TURÍSTICO

Hoteles	0
Bloques-Apartamentos	0
Viviendas de uso turístico	14
Albergues	0



ÍNDICE DE PLAZAS TURÍSTICAS POR HABITANTE: 0,008

MODIFICACIÓN PUNTUAL Nº 52 DEL PGMO1987 SOBRE LA NUEVA REGULACIÓN DE LOS USOS DE ALOJAMIENTO TURÍSTICO EN LA CIUDAD DE ALICANTE

UBICACIÓN
ALICANTE
PROMOTOR
AYUNTAMIENTO DE ALICANTE- CONCEJALÍA DE URBANISMO

FECHA
DICIEMBRE 2025
ESCALA
VARIAS

SCR: ETRS89 UTM 30N



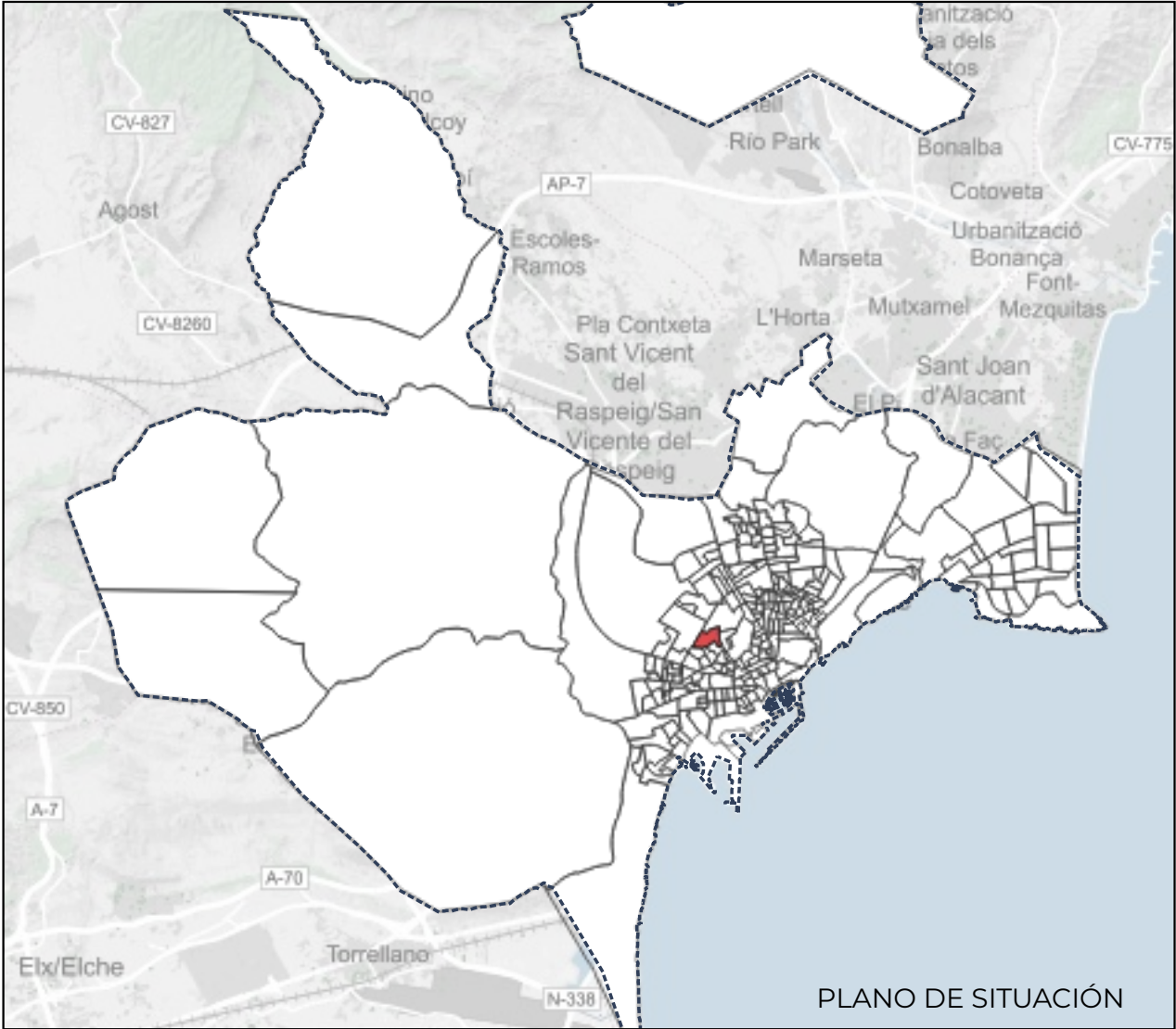
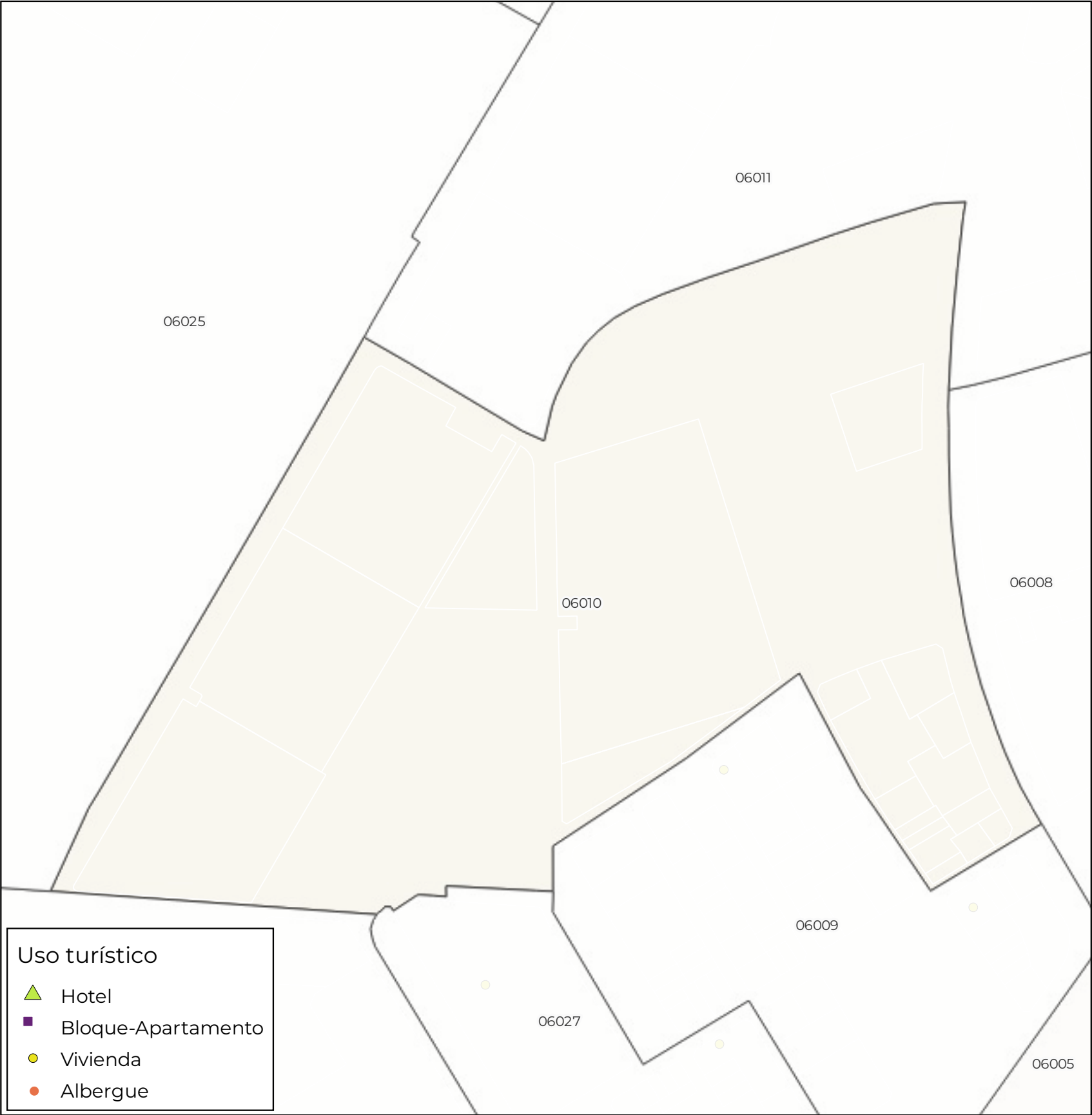
FASE DE PROYECTO
VERSIÓN EXPOSICIÓN AL PÚBLICO

PLANO
ÍNDICE DE PLAZAS TURÍSTICAS
SECCIÓN CENSAL 0301406009

TAMA ESTUDIO SLP_CALLE DEL CONDE DE ALTEA, 22_2º_5_46005_VALENCIA_Tel.960 043 395_e_mail_info@tamaestudio.com



EQUIPO REDACTOR
TERRITORIO
ARQUITECTURA
MEDIO
AMBIENTE
TAMA
ESTUDIO
FRANCISCO J. ÁVILA FERNÁNDEZ
ARQUITECTO COL. 6322



SECCIÓN CENSAL 0301406010

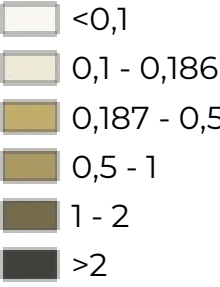
UNIDAD FUNCIONAL: SAN BLAS-SANTO DOMINGO
BARRIO: POLÍGONO SAN BLAS

HABITANTES: 1.547

PLAZAS DE USO TURÍSTICO

Hoteles	0
Bloques-Apartamentos	0
Viviendas de uso turístico	0
Albergues	0

PLAZAS TURÍSTICAS POR HABITANTE



ÍNDICE DE PLAZAS TURÍSTICAS POR HABITANTE: 0,000

MODIFICACIÓN PUNTUAL Nº 52 DEL PGMO1987 SOBRE LA NUEVA REGULACIÓN DE LOS USOS DE ALOJAMIENTO TURÍSTICO EN LA CIUDAD DE ALICANTE

UBICACIÓN
ALICANTE
PROMOTOR
AYUNTAMIENTO DE ALICANTE- CONCEJALÍA DE URBANISMO

FECHA
DICIEMBRE 2025
ESCALA
VARIAS

SCR: ETRS89 UTM 30N



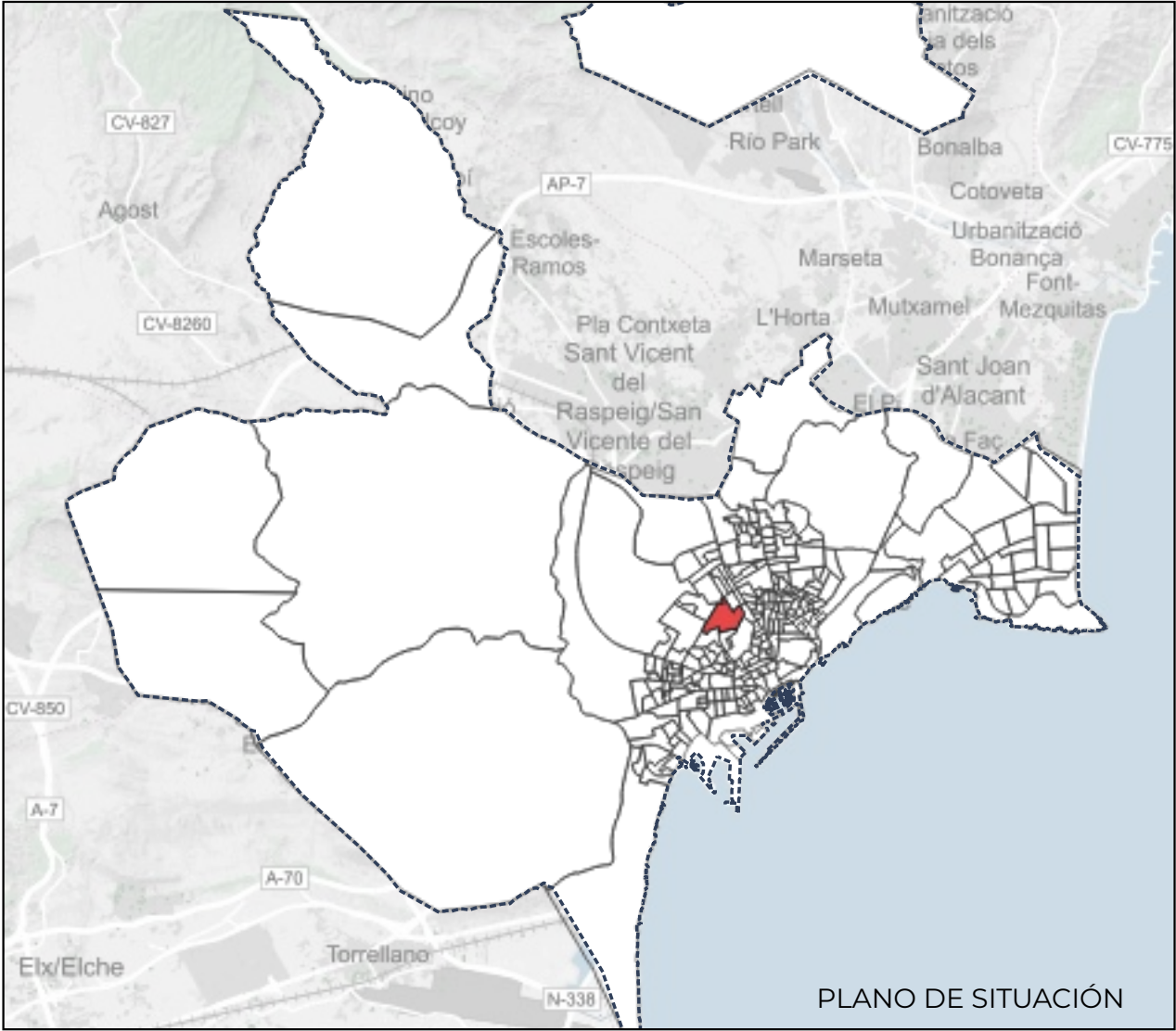
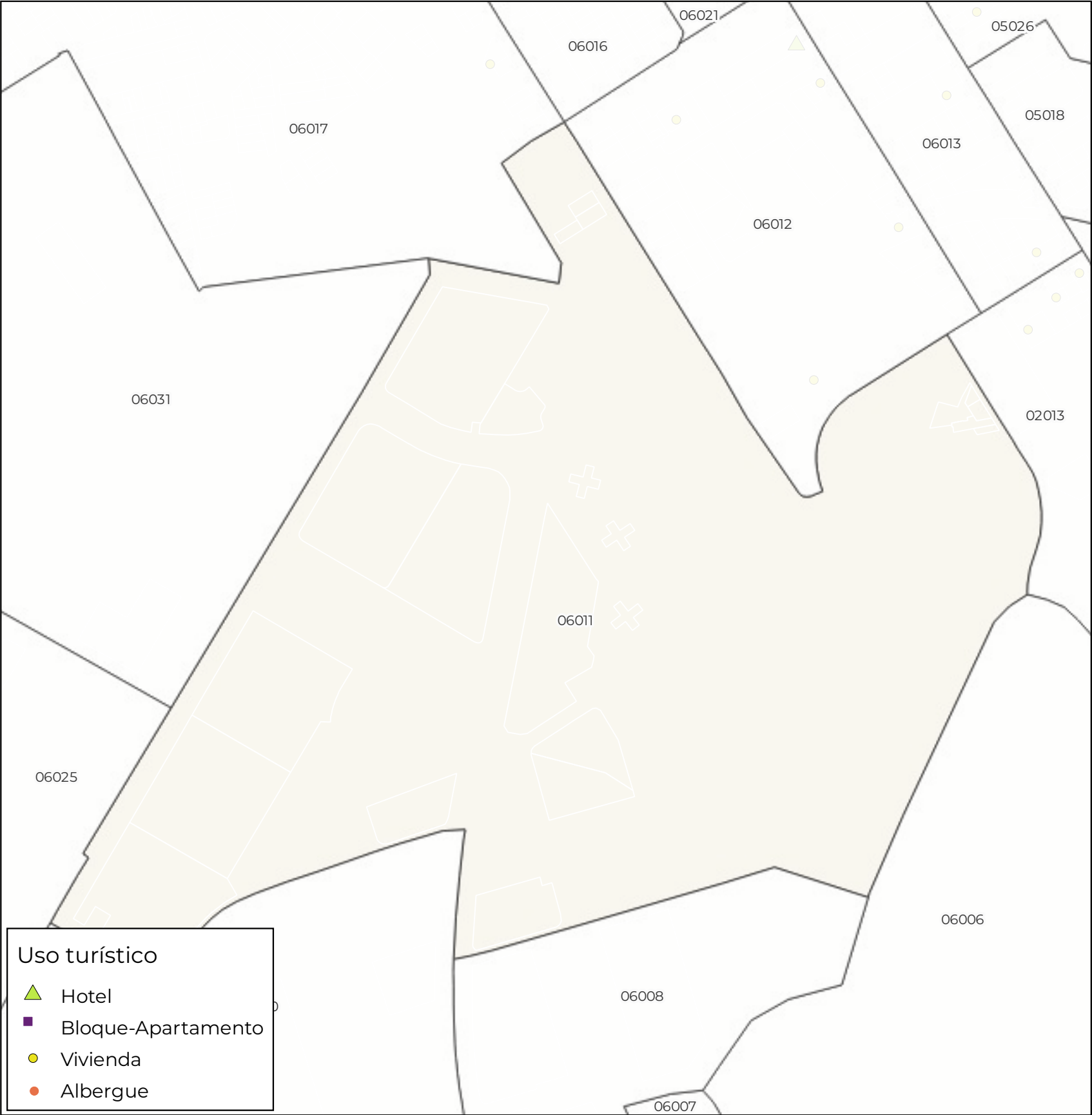
FASE DE PROYECTO
VERSIÓN EXPOSICIÓN AL PÚBLICO

PLANO
ÍNDICE DE PLAZAS TURÍSTICAS
SECCIÓN CENSAL 0301406010

TAMA ESTUDIO SLP_CALLE DEL CONDE DE ALTEA, 22_2º_5_46005_VALENCIA_Tel.960 043 395_e_mail_info@tamaestudio.com



EQUIPO REDACTOR
TERRITORIO
ARQUITECTURA
MEDIO
AMBIENTE
TAMA
ESTUDIO
FRANCISCO J. ÁVILA FERNÁNDEZ
ARQUITECTO COL. 6322



SECCIÓN CENSAL 0301406011

UNIDAD FUNCIONAL: SAN BLAS-SANTO DOMINGO
BARRIO: POLÍGONO SAN BLAS

HABITANTES: 1.842

PLAZAS DE USO TURÍSTICO

Hoteles	0
Bloques-Apartamentos	0
Viviendas de uso turístico	0
Albergues	0

PLAZAS TURÍSTICAS POR HABITANTE

<0,1
0,1 - 0,186
0,187 - 0,5
0,5 - 1
1 - 2
>2

ÍNDICE DE PLAZAS TURÍSTICAS POR HABITANTE: 0,000

MODIFICACIÓN PUNTUAL Nº 52 DEL PGMO1987 SOBRE LA NUEVA REGULACIÓN DE LOS USOS DE ALOJAMIENTO TURÍSTICO EN LA CIUDAD DE ALICANTE

UBICACIÓN
ALICANTE
PROMOTOR
AYUNTAMIENTO DE ALICANTE- CONCEJALÍA DE URBANISMO

FECHA
DICIEMBRE 2025
ESCALA
VARIAS

SCR: ETRS89 UTM 30N



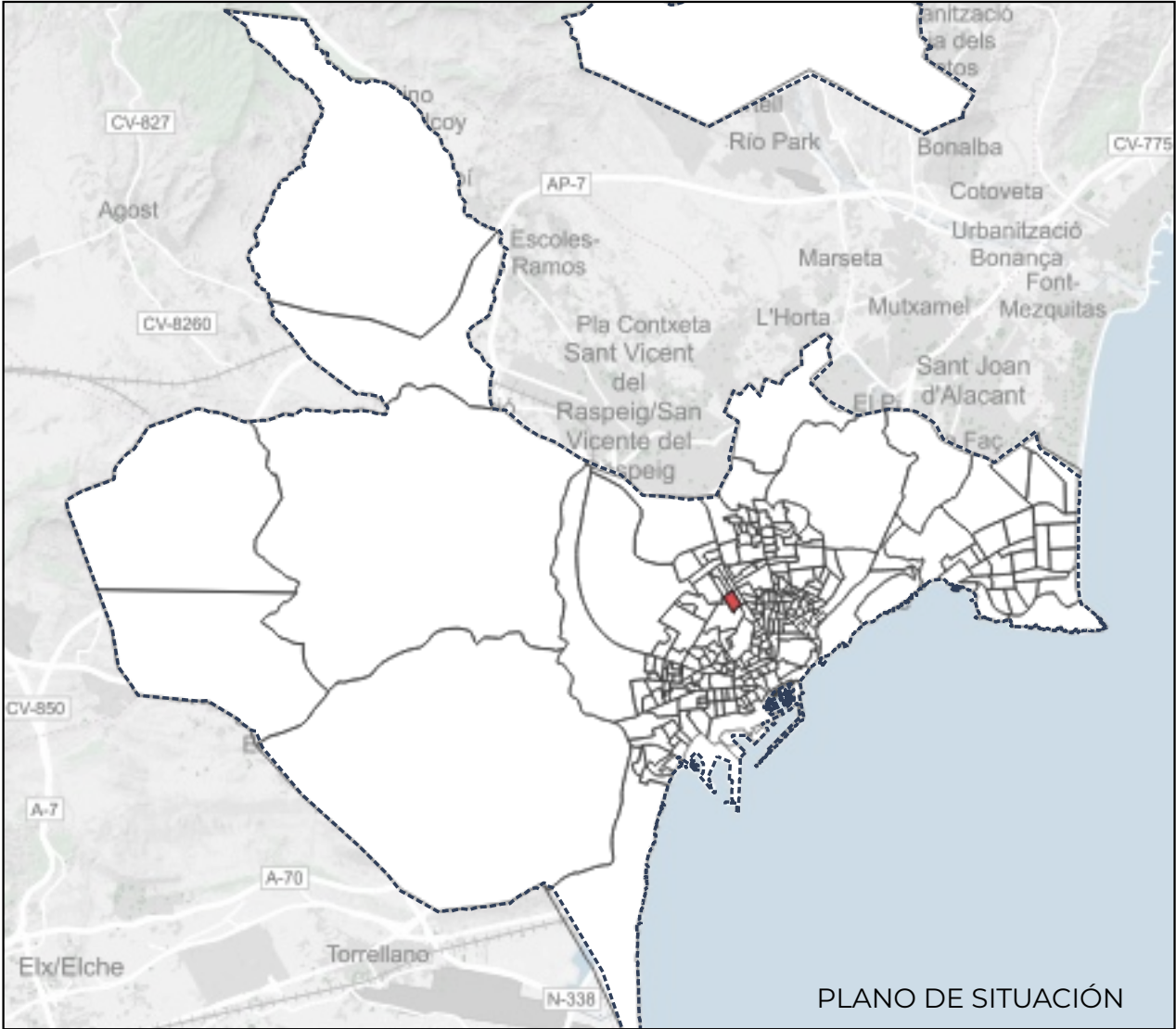
FASE DE PROYECTO
VERSIÓN EXPOSICIÓN AL PÚBLICO

PLANO
ÍNDICE DE PLAZAS TURÍSTICAS
SECCIÓN CENSAL 0301406011

TAMA ESTUDIO SLP_CALLE DEL CONDE DE ALTEA, 22_2º_5_46005_VALENCIA_Tel.960 043 395_e_mail_info@tamaestudio.com
Este documento es copia de su original. Su utilización total o parcial, así como cualquier reproducción o cesión a terceros, requerirá la previa autorización expresa, quedando en todo caso prohibida cualquier modificación unilateral del mismo.



EQUIPO REDACTOR
**TERRITORIO
ARQUITECTURA
MEDIO
AMBIENTE
TAMA
ESTUDIO**
FRANCISCO J. ÁVILA FERNÁNDEZ
ARQUITECTO COL. 6322



SECCIÓN CENSAL 0301406012

UNIDAD FUNCIONAL: CAMPOAMOR-ALTOZANO
BARRIO: LOS ÁNGELES

HABITANTES: 1.993

PLAZAS DE USO TURÍSTICO

Hoteles	28
Bloques-Apartamentos	0
Viviendas de uso turístico	24
Albergues	0

PLAZAS TURÍSTICAS POR HABITANTE

<0,1
0,1 - 0,186
0,187 - 0,5
0,5 - 1
1 - 2
>2

ÍNDICE DE PLAZAS TURÍSTICAS POR HABITANTE: 0,026

MODIFICACIÓN PUNTUAL Nº 52 DEL PGMO1987 SOBRE LA NUEVA REGULACIÓN DE LOS USOS DE ALOJAMIENTO TURÍSTICO EN LA CIUDAD DE ALICANTE

UBICACIÓN
ALICANTE
PROMOTOR
AYUNTAMIENTO DE ALICANTE- CONCEJALÍA DE URBANISMO

FECHA
DICIEMBRE 2025
ESCALA
VARIAS

SCR: ETRS89 UTM 30N



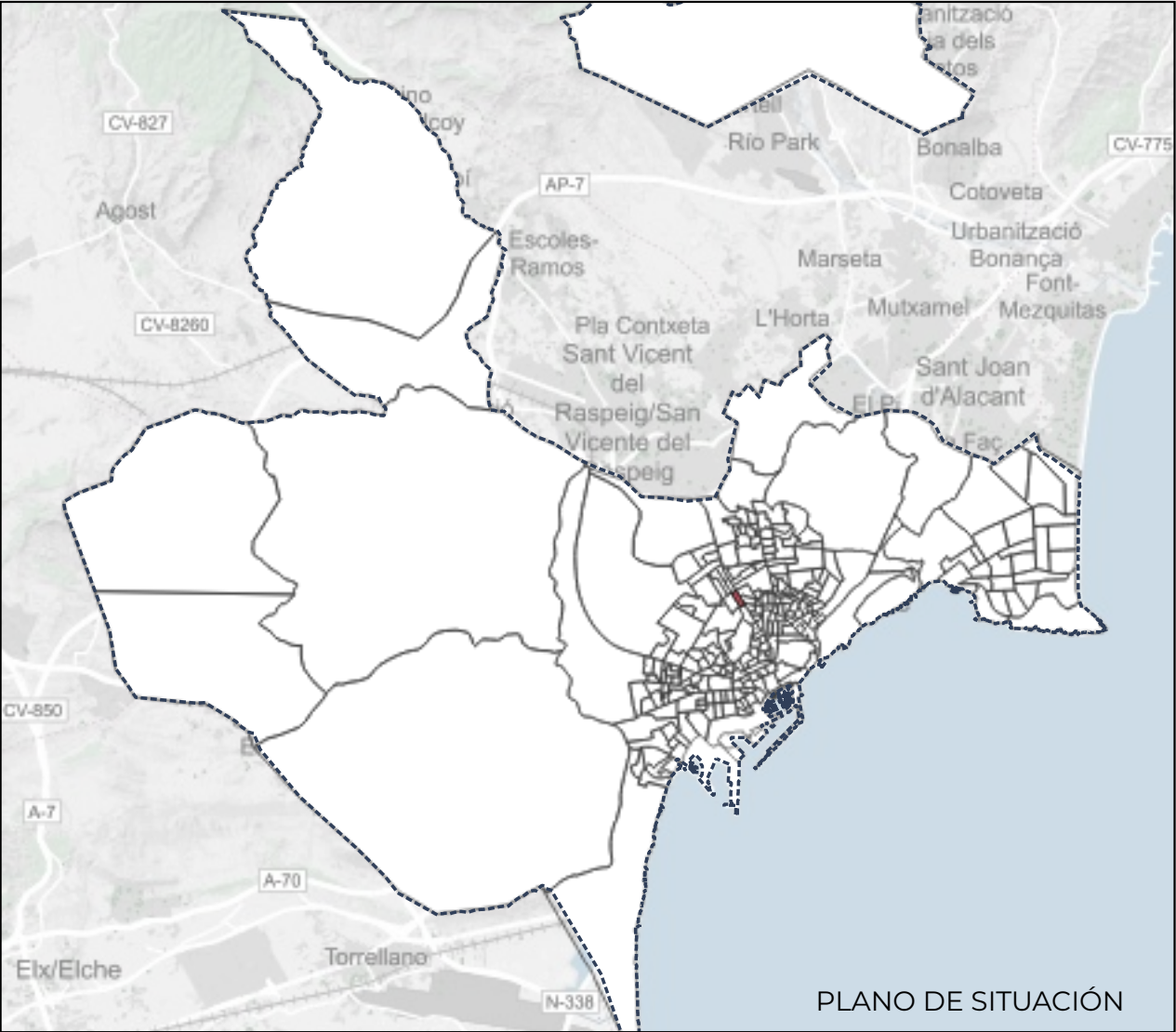
FASE DE PROYECTO
VERSIÓN EXPOSICIÓN AL PÚBLICO

PLANO
ÍNDICE DE PLAZAS TURÍSTICAS
SECCIÓN CENSAL 0301406012

TAMA ESTUDIO SLP_CALLE DEL CONDE DE ALTEA, 22_2º_5_46005_VALENCIA_Tel.960 043 395_e_mail_info@tamaestudio.com
Este documento es copia de su original. Su utilización total o parcial, así como cualquier reproducción o cesión a terceros, requerirá la previa autorización expresa, quedando en todo caso prohibida cualquier modificación unilateral del mismo.



EQUIPO REDACTOR
TERRITORIO
ARQUITECTURA
MEDIO
AMBIENTE
TAMA
ESTUDIO
FRANCISCO J. ÁVILA FERNÁNDEZ
ARQUITECTO COL. 6322



SECCIÓN CENSAL 0301406013

UNIDAD FUNCIONAL: CAMPOAMOR-ALTOZANO
BARRIO: LOS ÁNGELES

HABITANTES: 1.890

PLAZAS DE USO TURÍSTICO

Hoteles	0
Bloques-Apartamentos	0
Viviendas de uso turístico	12
Albergues	0

PLAZAS TURÍSTICAS POR HABITANTE

<0,1
0,1 - 0,186
0,187 - 0,5
0,5 - 1
1 - 2
>2

ÍNDICE DE PLAZAS TURÍSTICAS POR HABITANTE: 0,006

MODIFICACIÓN PUNTUAL Nº 52 DEL PGMO1987 SOBRE LA NUEVA REGULACIÓN DE LOS USOS DE ALOJAMIENTO TURÍSTICO EN LA CIUDAD DE ALICANTE

UBICACIÓN
ALICANTE
PROMOTOR
AYUNTAMIENTO DE ALICANTE- CONCEJALÍA DE URBANISMO

FECHA
DICIEMBRE 2025
ESCALA
VARIAS

SCR: ETRS89 UTM 30N



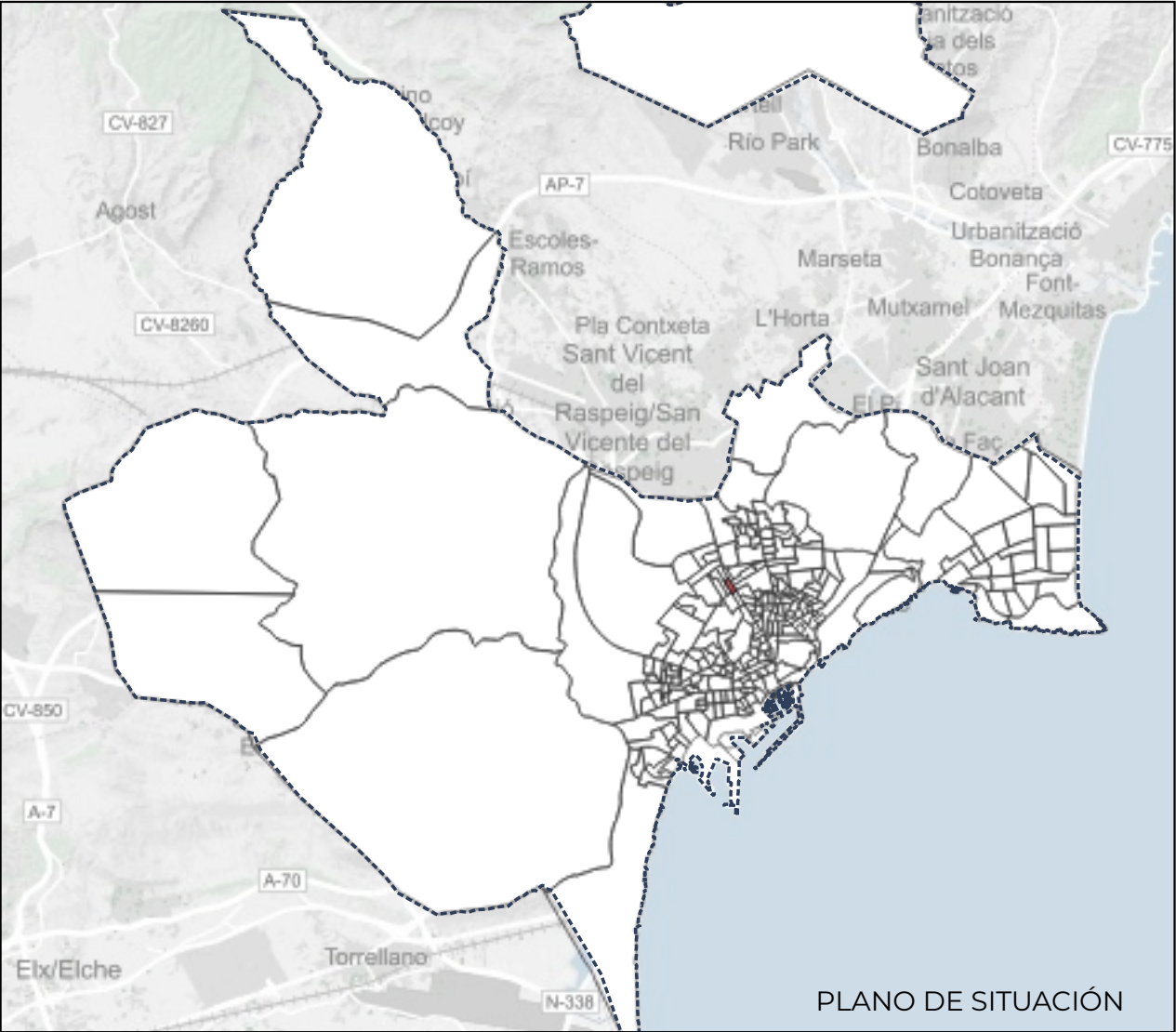
FASE DE PROYECTO
VERSIÓN EXPOSICIÓN AL PÚBLICO

PLANO
ÍNDICE DE PLAZAS TURÍSTICAS
SECCIÓN CENSAL 0301406013

TAMA ESTUDIO SLP_CALLE DEL CONDE DE ALTEA, 22_2º_5_46005_VALENCIA_Tel_960 043 395_e_mail_info@tamaestudio.com
Este documento es copia de su original. Su utilización total o parcial, así como cualquier reproducción o cesión a terceros, requerirá la previa autorización expresa, quedando en todo caso prohibida cualquier modificación unilateral del mismo.



EQUIPO REDACTOR
TERRITORIO
ARQUITECTURA
MEDIO
AMBIENTE
TAMA
ESTUDIO
FRANCISCO J. ÁVILA FERNÁNDEZ
ARQUITECTO COL. 6322



SECCIÓN CENSAL 0301406014

UNIDAD FUNCIONAL: SAN AGUSTIN-BENISAUDET
BARRIO: LOS ÁNGELES

HABITANTES: 1.684

PLAZAS DE USO TURÍSTICO

Hoteles	0
Bloques-Apartamentos	0
Viviendas de uso turístico	8
Albergues	0

PLAZAS TURÍSTICAS POR HABITANTE

<0,1
0,1 - 0,186
0,187 - 0,5
0,5 - 1
1 - 2
>2

ÍNDICE DE PLAZAS TURÍSTICAS POR HABITANTE: 0,005

MODIFICACIÓN PUNTUAL Nº 52 DEL PGMO1987 SOBRE LA NUEVA REGULACIÓN DE LOS USOS DE ALOJAMIENTO TURÍSTICO EN LA CIUDAD DE ALICANTE

UBICACIÓN
ALICANTE
PROMOTOR
AYUNTAMIENTO DE ALICANTE- CONCEJALÍA DE URBANISMO

FECHA
DICIEMBRE 2025
ESCALA
VARIAS

SCR: ETRS89 UTM 30N



FASE DE PROYECTO
VERSIÓN EXPOSICIÓN AL PÚBLICO

PLANO
ÍNDICE DE PLAZAS TURÍSTICAS
SECCIÓN CENSAL 0301406014

TAMA ESTUDIO SLP_CALLE DEL CONDE DE ALTEA, 22_2º_5_46005_VALENCIA_Tel.960 043 395_e_mail_info@tamaestudio.com
Este documento es copia de su original. Su utilización total o parcial, así como cualquier reproducción o cesión a terceros, requerirá la previa autorización expresa, quedando en todo caso prohibida cualquier modificación unilateral del mismo.

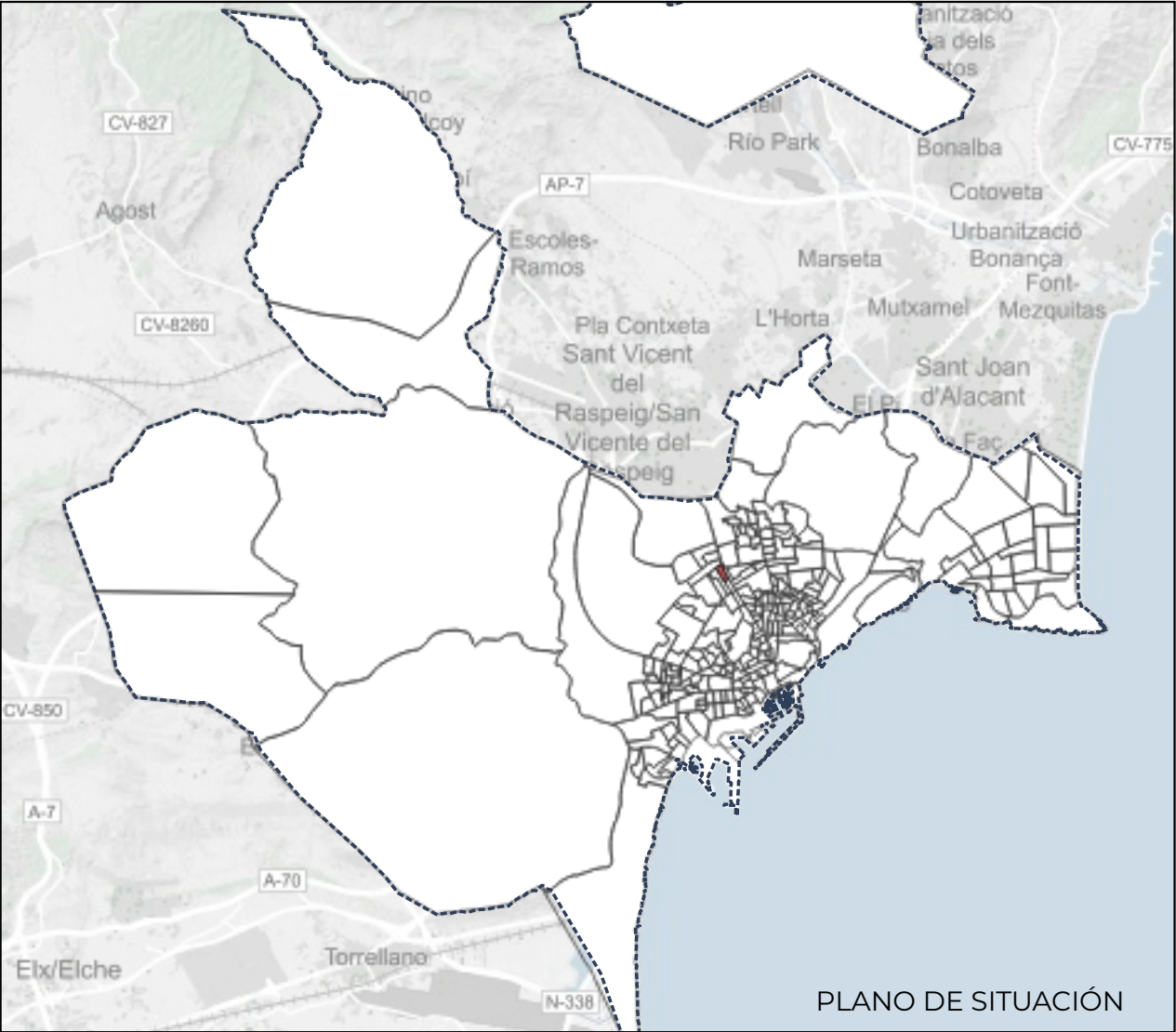


EQUIPO REDACTOR
TERRITORIO
ARQUITECTURA
MEDIO
AMBIENTE
TAMA
ESTUDIO
FRANCISCO J. ÁVILA FERNÁNDEZ
ARQUITECTO COL. 6322



Uso turístico

- Hotel
- Bloque-Apartamento
- Vivienda
- Albergue



SECCIÓN CENSAL 0301406015

UNIDAD FUNCIONAL: SAN AGUSTIN-BENISAUDET
BARRIO: LOS ÁNGELES

HABITANTES: 1.390

PLAZAS DE USO TURÍSTICO

Hoteles	21
Bloques-Apartamentos	0
Viviendas de uso turístico	7
Albergues	0

PLAZAS TURÍSTICAS POR HABITANTE

<0,1
0,1 - 0,186
0,187 - 0,5
0,5 - 1
1 - 2
>2

ÍNDICE DE PLAZAS TURÍSTICAS POR HABITANTE: 0,020

MODIFICACIÓN PUNTUAL Nº 52 DEL PGMO1987 SOBRE LA NUEVA REGULACIÓN DE LOS USOS DE ALOJAMIENTO TURÍSTICO EN LA CIUDAD DE ALICANTE

UBICACIÓN
ALICANTE
PROMOTOR
AYUNTAMIENTO DE ALICANTE- CONCEJALÍA DE URBANISMO

FECHA
DICIEMBRE 2025
ESCALA
VARIAS

SCR: ETRS89 UTM 30N



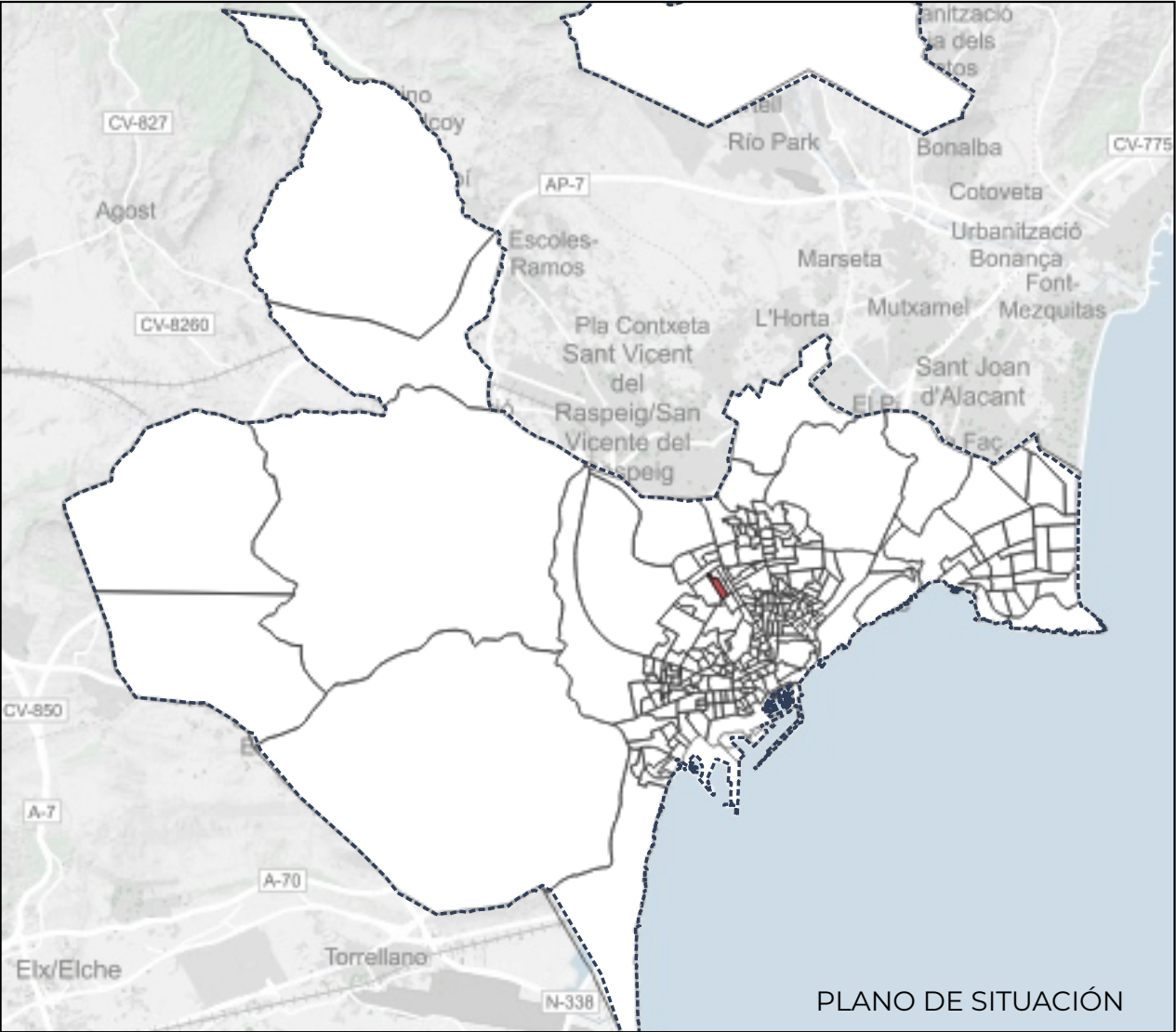
FASE DE PROYECTO
VERSIÓN EXPOSICIÓN AL PÚBLICO

PLANO
ÍNDICE DE PLAZAS TURÍSTICAS
SECCIÓN CENSAL 0301406015

TAMA ESTUDIO SLP_CALLE DEL CONDE DE ALTEA, 22_2º_5_46005_VALENCIA_Tel.960 043 395_e_mail_info@tamaestudio.com



EQUIPO REDACTOR
TERRITORIO
ARQUITECTURA
MEDIO
AMBIENTE
TAMA
ESTUDIO
FRANCISCO J. ÁVILA FERNÁNDEZ
ARQUITECTO COL. 6322



SECCIÓN CENSAL 0301406016

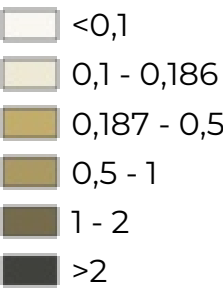
UNIDAD FUNCIONAL: SAN AGUSTIN-BENISAUDET
BARRIO: LOS ÁNGELES

HABITANTES: 1.607

PLAZAS DE USO TURÍSTICO

Hoteles	0
Bloques-Apartamentos	0
Viviendas de uso turístico	0
Albergues	0

PLAZAS TURÍSTICAS POR HABITANTE



ÍNDICE DE PLAZAS TURÍSTICAS POR HABITANTE: 0,000

MODIFICACIÓN PUNTUAL Nº 52 DEL PGMO1987 SOBRE LA NUEVA REGULACIÓN DE LOS USOS DE ALOJAMIENTO TURÍSTICO EN LA CIUDAD DE ALICANTE

UBICACIÓN
ALICANTE
PROMOTOR
AYUNTAMIENTO DE ALICANTE- CONCEJALÍA DE URBANISMO

FECHA
DICIEMBRE 2025
ESCALA
VARIAS

SCR: ETRS89 UTM 30N



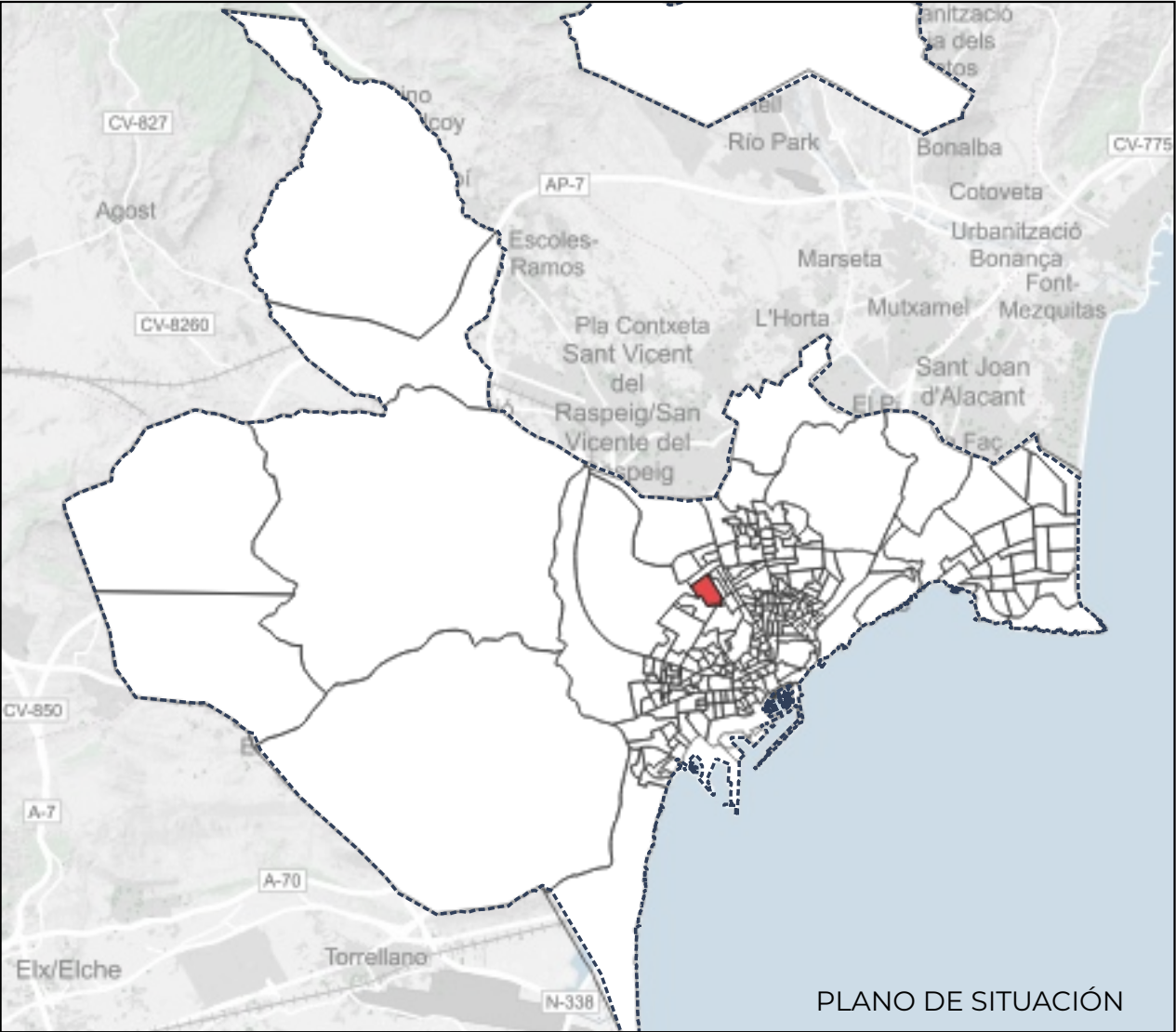
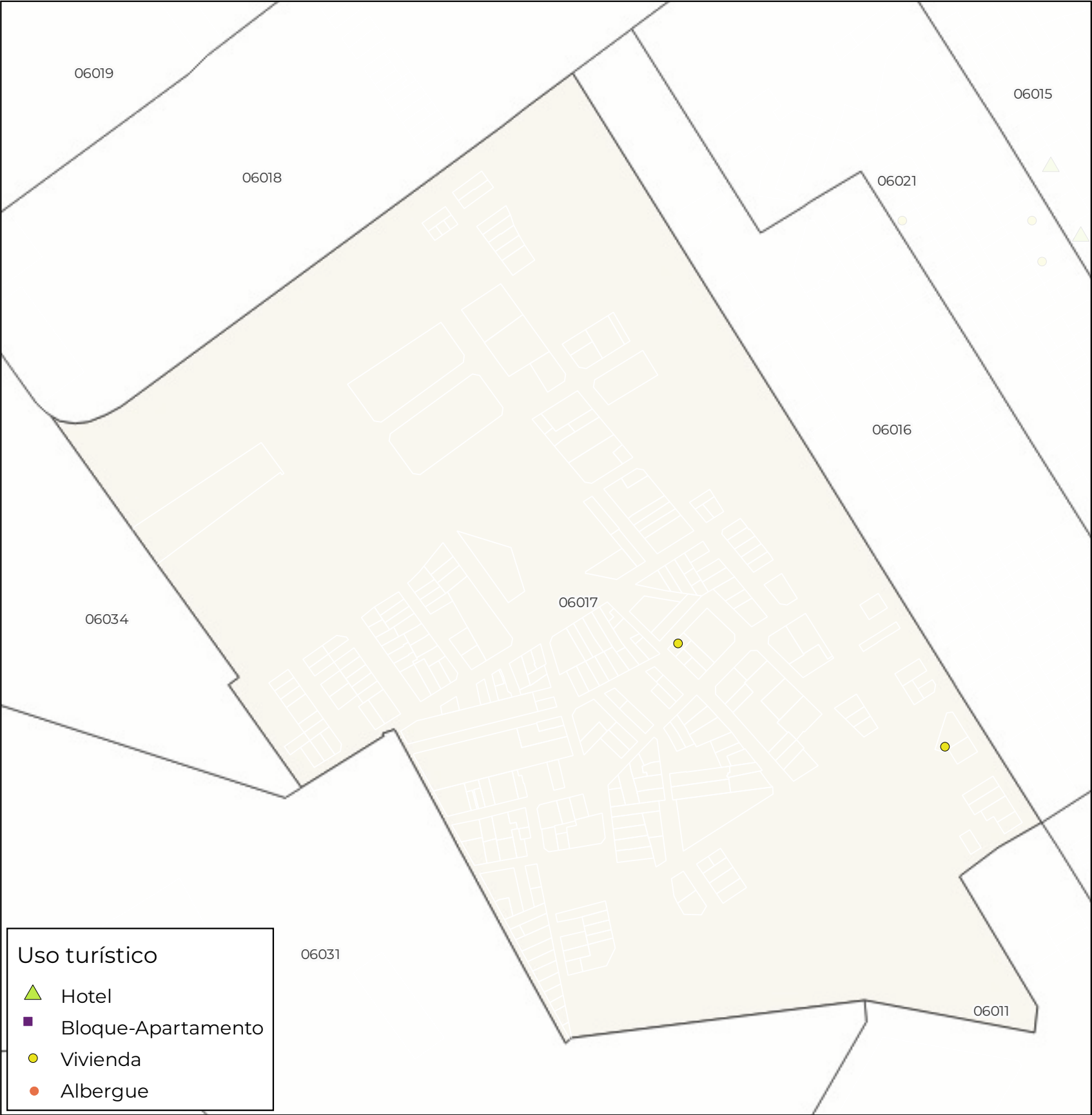
FASE DE PROYECTO
VERSIÓN EXPOSICIÓN AL PÚBLICO

PLANO
ÍNDICE DE PLAZAS TURÍSTICAS
SECCIÓN CENSAL 0301406016

TAMA ESTUDIO SLP_CALLE DEL CONDE DE ALTEA, 22_2º_5_46005_VALENCIA_Tel.960 043 395_e_mail_info@tamaestudio.com
Este documento es copia de su original. Su utilización total o parcial, así como cualquier reproducción o cesión a terceros, requerirá la previa autorización expresa, quedando en todo caso prohibida cualquier modificación unilateral del mismo.



EQUIPO REDACTOR
TERRITORIO
ARQUITECTURA
MEDIO
AMBIENTE
TAMA
ESTUDIO
FRANCISCO J. ÁVILA FERNÁNDEZ
ARQUITECTO COL. 6322



SECCIÓN CENSAL 0301406017

UNIDAD FUNCIONAL: SAN AGUSTIN-BENISAUDET
BARRIO: SAN ANGUSTÍN

HABITANTES: 2.185

PLAZAS DE USO TURÍSTICO

Hoteles	0
Bloques-Apartamentos	0
Viviendas de uso turístico	9
Albergues	0

PLAZAS TURÍSTICAS POR HABITANTE

<0,1
0,1 - 0,186
0,187 - 0,5
0,5 - 1
1 - 2
>2

ÍNDICE DE PLAZAS TURÍSTICAS POR HABITANTE: 0,004

MODIFICACIÓN PUNTUAL Nº 52 DEL PGMO1987 SOBRE LA NUEVA REGULACIÓN DE LOS USOS DE ALOJAMIENTO TURÍSTICO EN LA CIUDAD DE ALICANTE

UBICACIÓN
ALICANTE
PROMOTOR
AYUNTAMIENTO DE ALICANTE- CONCEJALÍA DE URBANISMO

FECHA
DICIEMBRE 2025
ESCALA
VARIAS

SCR: ETRS89 UTM 30N



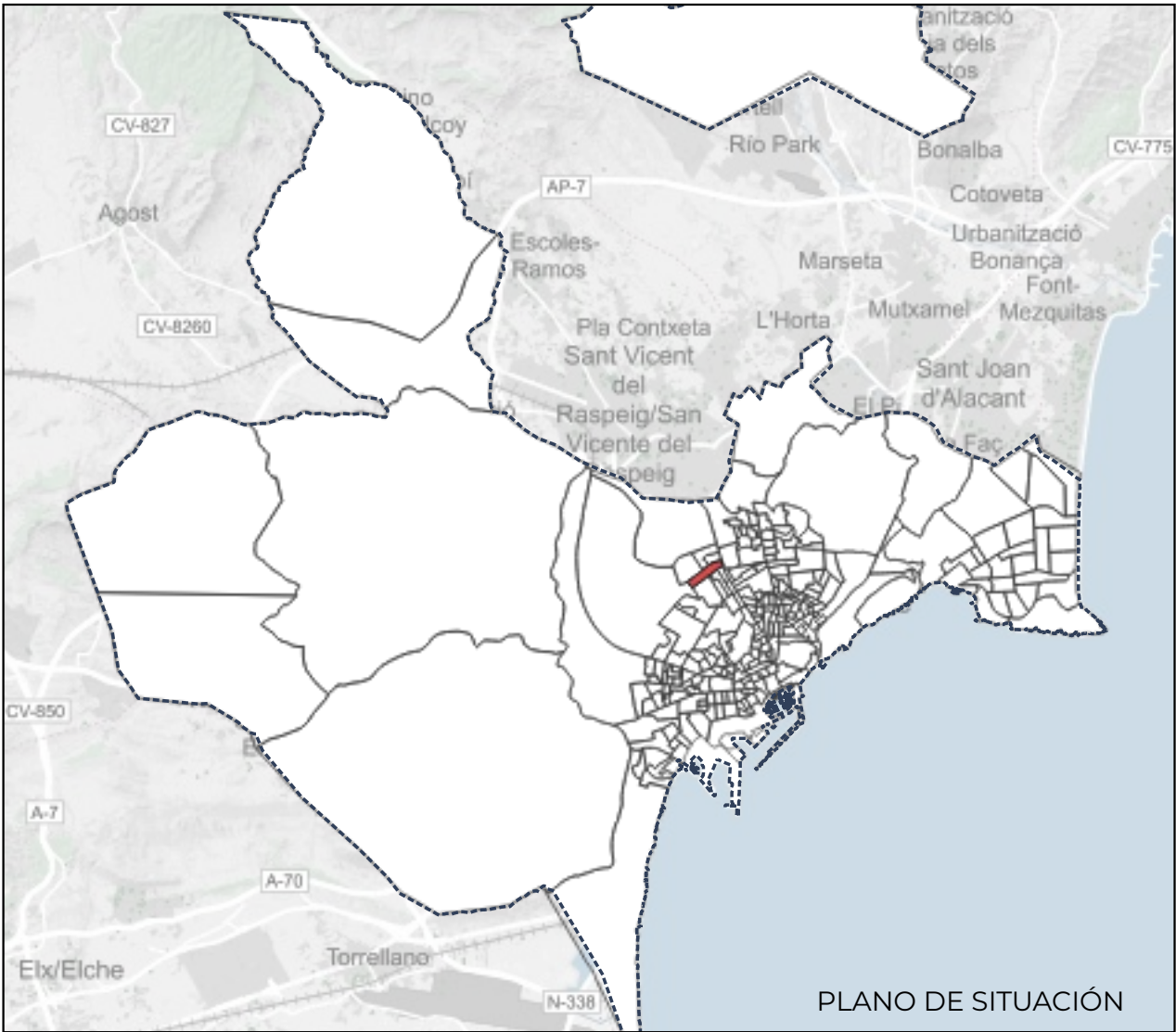
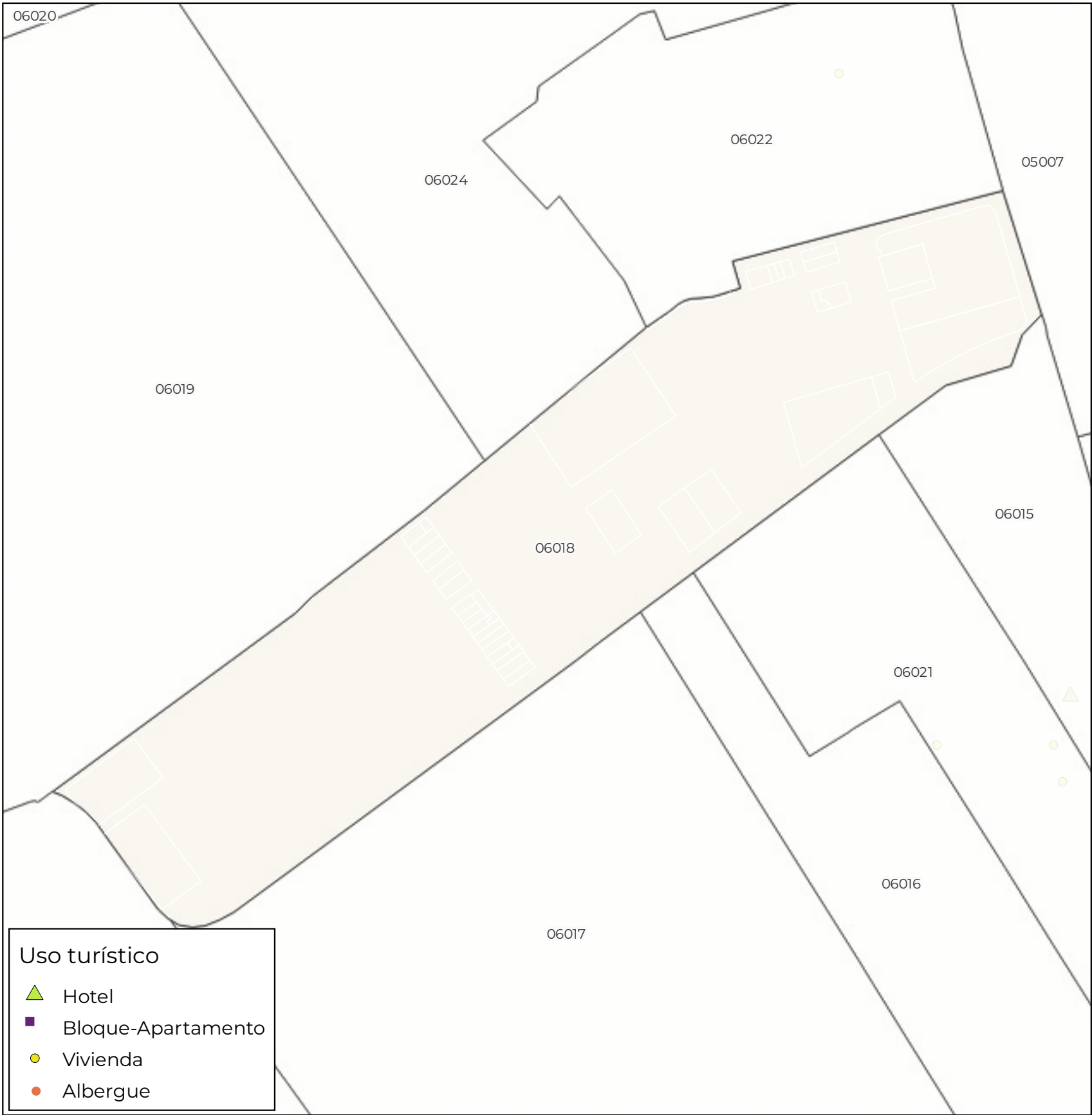
FASE DE PROYECTO
VERSIÓN EXPOSICIÓN AL PÚBLICO

PLANO
ÍNDICE DE PLAZAS TURÍSTICAS
SECCIÓN CENSAL 0301406017

TAMA ESTUDIO SLP_CALLE DEL CONDE DE ALTEA, 22_2º_5_46005_VALENCIA_Tel.960 043 395_e_mail_info@tamaestudio.com



EQUIPO REDACTOR
TERRITORIO
ARQUITECTURA
MEDIO
AMBIENTE
TAMA
ESTUDIO
FRANCISCO J. ÁVILA FERNÁNDEZ
ARQUITECTO COL. 6322



SECCIÓN CENSAL 0301406018

UNIDAD FUNCIONAL: RABASA
BARRIO: TOMBOLA

HABITANTES: 1.361

PLAZAS DE USO TURÍSTICO

Hoteles	0
Bloques-Apartamentos	0
Viviendas de uso turístico	0
Albergues	0

PLAZAS TURÍSTICAS POR HABITANTE

<0,1
0,1 - 0,186
0,187 - 0,5
0,5 - 1
1 - 2
>2

ÍNDICE DE PLAZAS TURÍSTICAS POR HABITANTE: 0,000

MODIFICACIÓN PUNTUAL Nº 52 DEL PGMO1987 SOBRE LA NUEVA REGULACIÓN DE LOS USOS DE ALOJAMIENTO TURÍSTICO EN LA CIUDAD DE ALICANTE

UBICACIÓN
ALICANTE
PROMOTOR
AYUNTAMIENTO DE ALICANTE- CONCEJALÍA DE URBANISMO

FECHA
DICIEMBRE 2025
ESCALA
VARIAS

SCR: ETRS89 UTM 30N

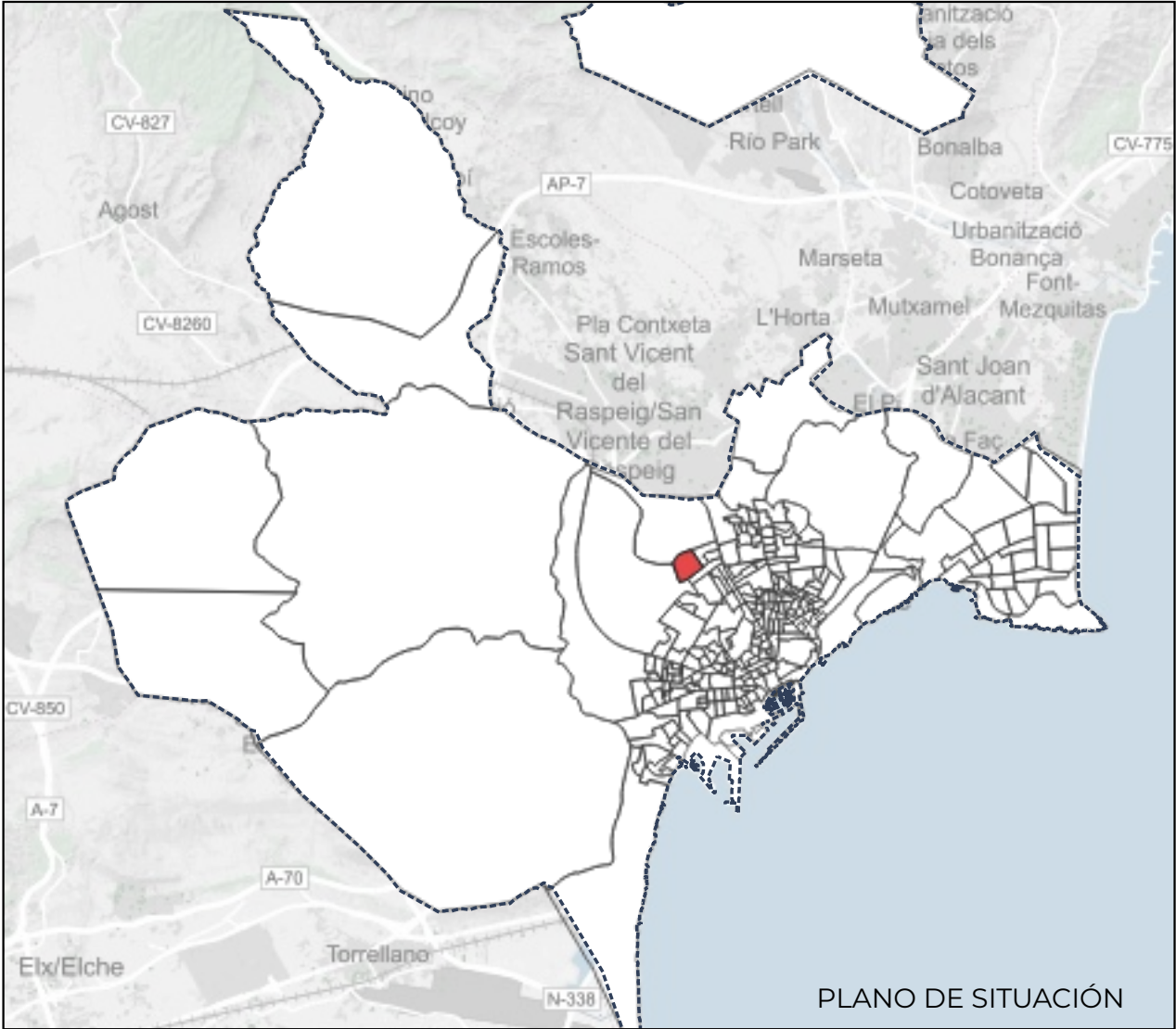
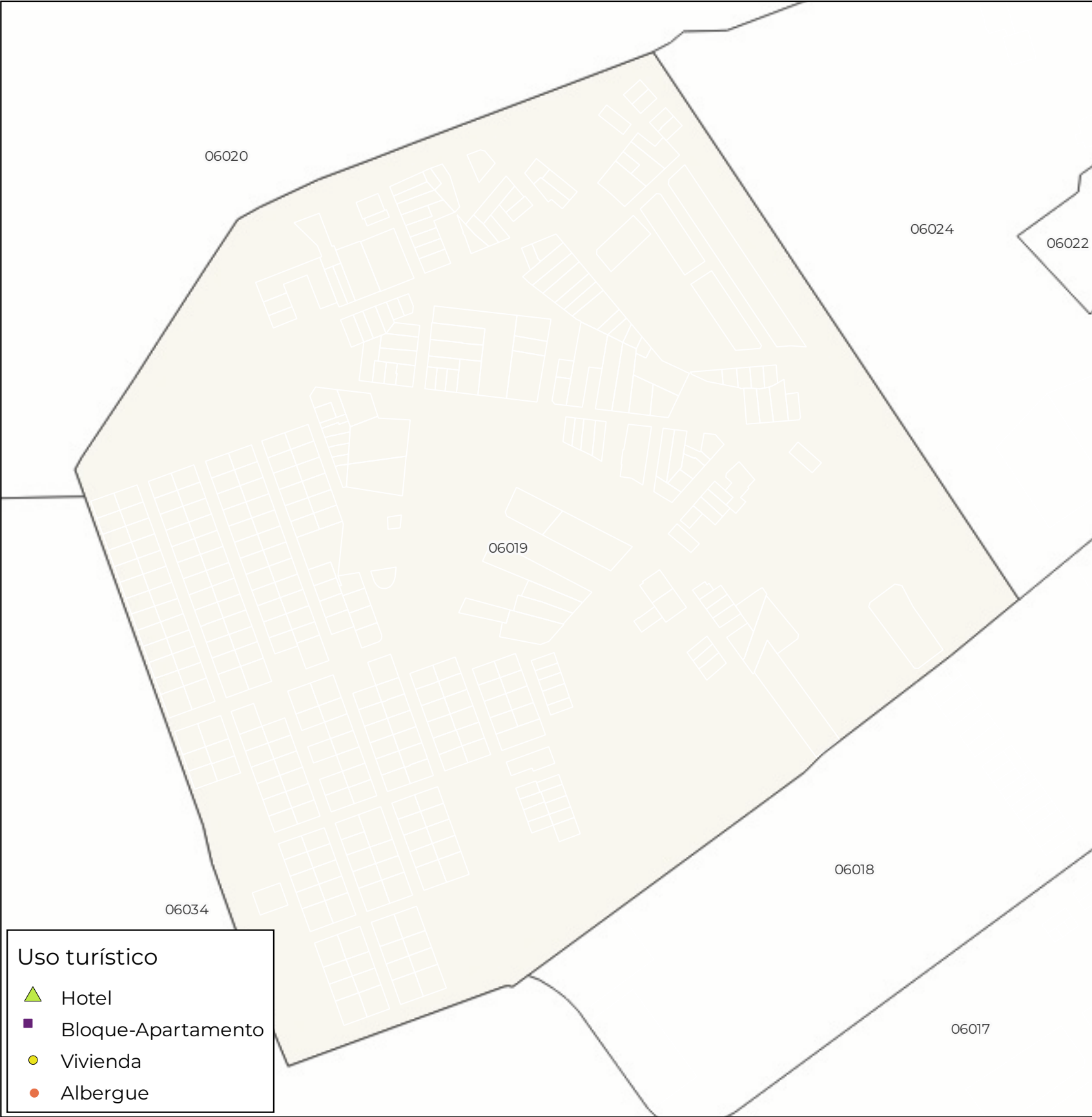


FASE DE PROYECTO
VERSIÓN EXPOSICIÓN AL PÚBLICO

PLANO
ÍNDICE DE PLAZAS TURÍSTICAS
SECCIÓN CENSAL 0301406018



EQUIPO REDACTOR
TERRITORIO
ARQUITECTURA
MEDIO
AMBIENTE
TAMA
ESTUDIO
FRANCISCO J. ÁVILA FERNÁNDEZ
ARQUITECTO COL. 6322



SECCIÓN CENSAL 0301406019

UNIDAD FUNCIONAL: RABASA
BARRIO: RABASA

HABITANTES: 1.098

PLAZAS DE USO TURÍSTICO

Hoteles	0
Bloques-Apartamentos	0
Viviendas de uso turístico	0
Albergues	0

PLAZAS TURÍSTICAS POR HABITANTE

<0,1
0,1 - 0,186
0,187 - 0,5
0,5 - 1
1 - 2
>2

ÍNDICE DE PLAZAS TURÍSTICAS POR HABITANTE: 0,000

MODIFICACIÓN PUNTUAL Nº 52 DEL PGMO1987 SOBRE LA NUEVA REGULACIÓN DE LOS USOS DE ALOJAMIENTO TURÍSTICO EN LA CIUDAD DE ALICANTE

UBICACIÓN
ALICANTE
PROMOTOR
AYUNTAMIENTO DE ALICANTE- CONCEJALÍA DE URBANISMO

FECHA
DICIEMBRE 2025
ESCALA
VARIAS

SCR: ETRS89 UTM 30N



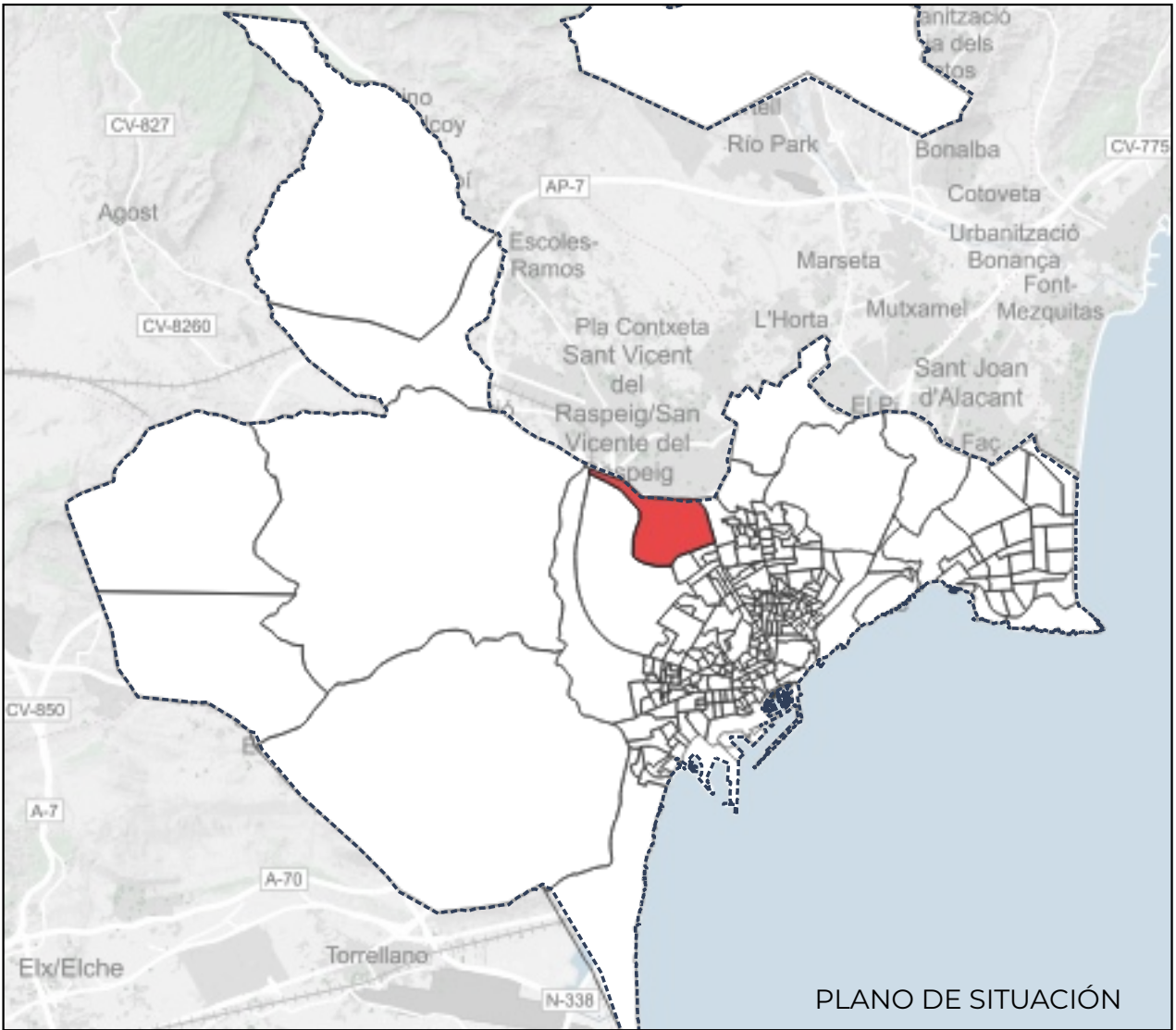
FASE DE PROYECTO
VERSIÓN EXPOSICIÓN AL PÚBLICO

PLANO
ÍNDICE DE PLAZAS TURÍSTICAS
SECCIÓN CENSAL 0301406019

TAMA ESTUDIO SLP_CALLE DEL CONDE DE ALTEA, 22_2º_5_46005_VALENCIA_Tel.960 043 395_e_mail_info@tamaestudio.com
Este documento es copia de su original. Su utilización total o parcial, así como cualquier reproducción o cesión a terceros, requerirá la previa autorización expresa, quedando en todo caso prohibida cualquier modificación unilateral del mismo.



EQUIPO REDACTOR
**TERRITORIO
ARQUITECTURA
MEDIO
AMBIENTE
TAMA
ESTUDIO**
FRANCISCO J. ÁVILA FERNÁNDEZ
ARQUITECTO COL. 6322



SECCIÓN CENSAL 0301406020

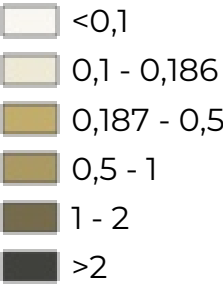
UNIDAD FUNCIONAL: RABASA
BARRIO: DIVINA PASTORA

HABITANTES: 1.499

PLAZAS DE USO TURÍSTICO

Hoteles	0
Bloques-Apartamentos	0
Viviendas de uso turístico	0
Albergues	0

PLAZAS TURÍSTICAS POR HABITANTE



ÍNDICE DE PLAZAS TURÍSTICAS POR HABITANTE: 0,000

MODIFICACIÓN PUNTUAL Nº 52 DEL PGMO1987 SOBRE LA NUEVA REGULACIÓN DE LOS USOS DE ALOJAMIENTO TURÍSTICO EN LA CIUDAD DE ALICANTE

UBICACIÓN
ALICANTE
PROMOTOR
AYUNTAMIENTO DE ALICANTE- CONCEJALÍA DE URBANISMO

FECHA
DICIEMBRE 2025
ESCALA
VARIAS

SCR: ETRS89 UTM 30N



FASE DE PROYECTO
VERSIÓN EXPOSICIÓN AL PÚBLICO

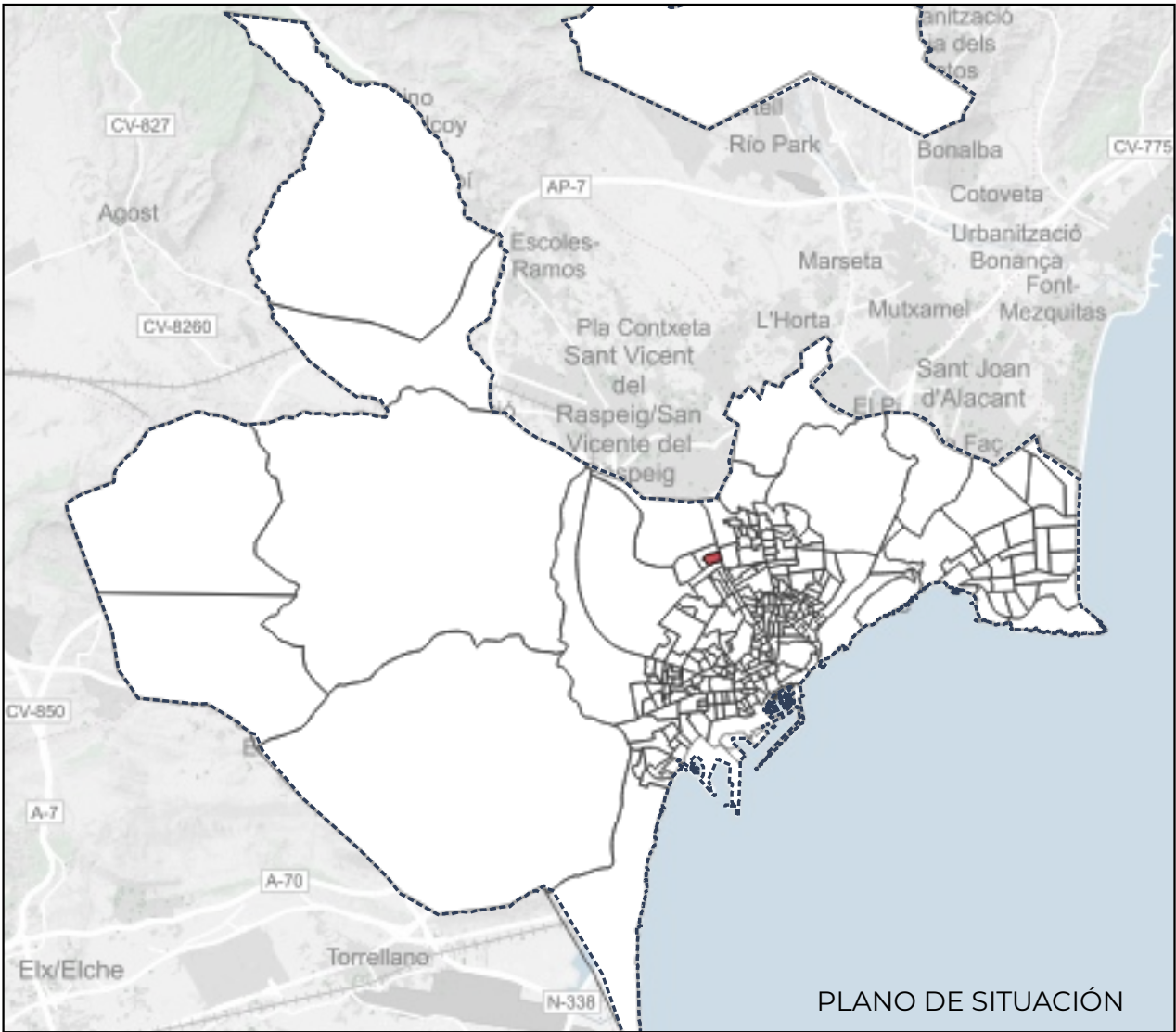
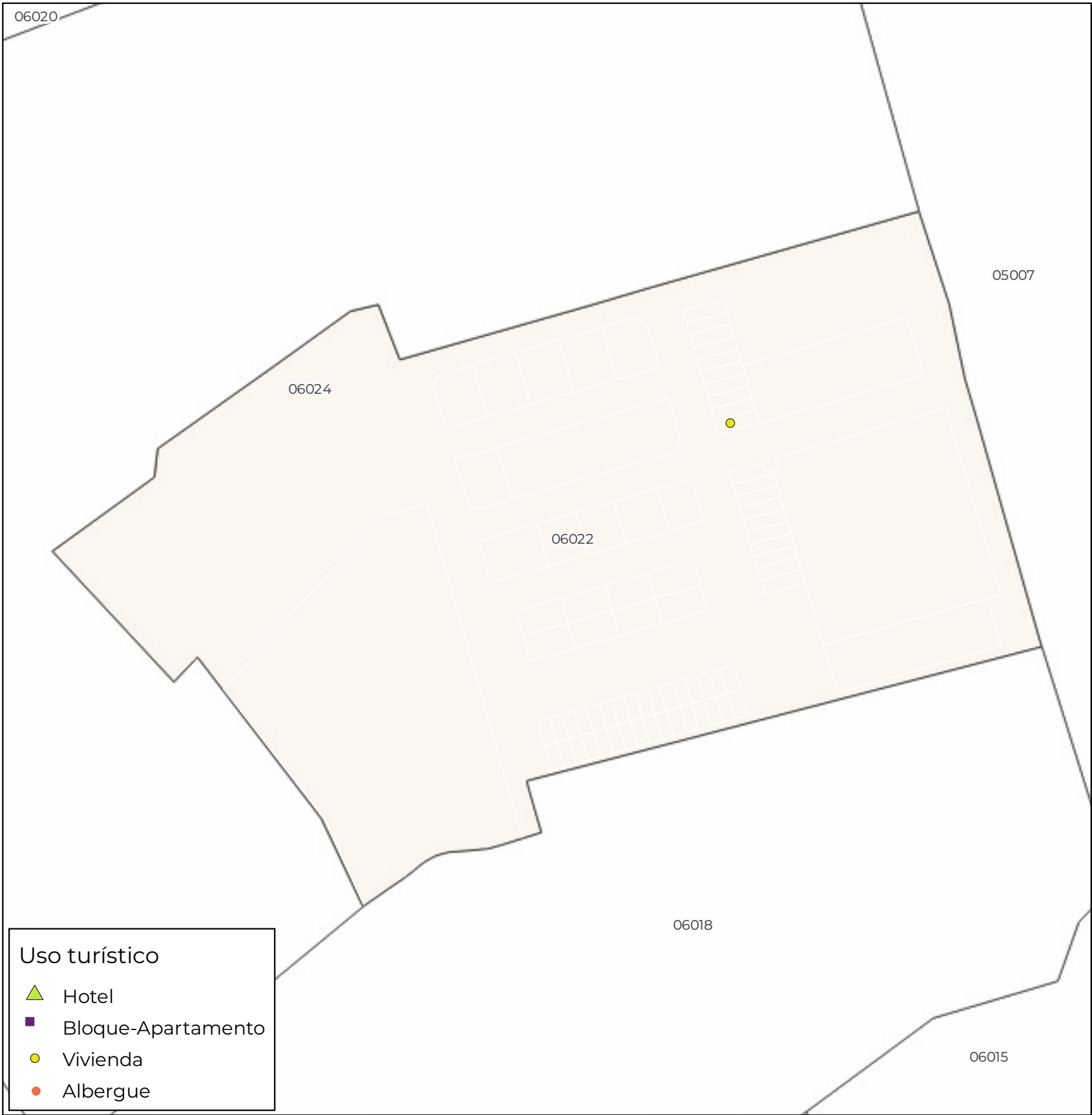
PLANO
ÍNDICE DE PLAZAS TURÍSTICAS
SECCIÓN CENSAL 0301406020



EQUIPO REDACTOR

**TERRITORIO
ARQUITECTURA
MEDIO
AMBIENTE
TAMA
ESTUDIO**

FRANCISCO J. ÁVILA FERNÁNDEZ
ARQUITECTO COL. 6322



SECCIÓN CENSAL 0301406022

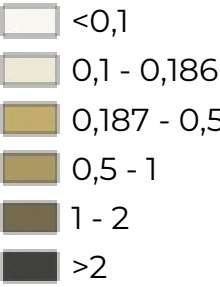
UNIDAD FUNCIONAL: RABASA
BARRIO: TOMBOLA

HABITANTES: 1.124

PLAZAS DE USO TURÍSTICO

Hoteles	0
Bloques-Apartamentos	0
Viviendas de uso turístico	4
Albergues	0

PLAZAS TURÍSTICAS POR HABITANTE



ÍNDICE DE PLAZAS TURÍSTICAS POR HABITANTE: 0,004

MODIFICACIÓN PUNTUAL Nº 52 DEL PGMO1987 SOBRE LA NUEVA REGULACIÓN DE LOS USOS DE ALOJAMIENTO TURÍSTICO EN LA CIUDAD DE ALICANTE

UBICACIÓN
ALICANTE
PROMOTOR
AYUNTAMIENTO DE ALICANTE- CONCEJALÍA DE URBANISMO

FECHA
DICIEMBRE 2025
ESCALA
VARIAS

SCR: ETRS89 UTM 30N



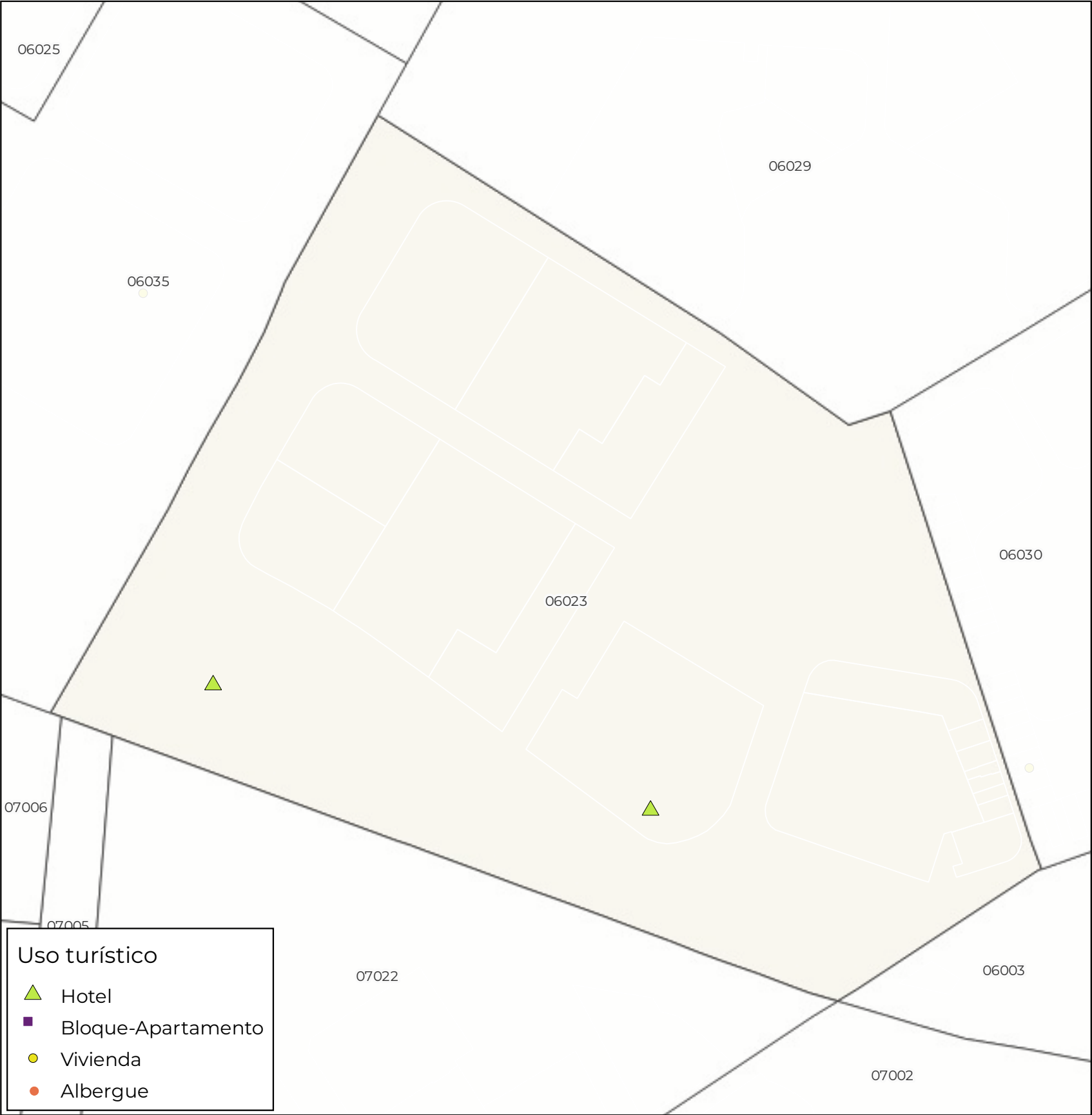
FASE DE PROYECTO
VERSIÓN EXPOSICIÓN AL PÚBLICO

PLANO
ÍNDICE DE PLAZAS TURÍSTICAS
SECCIÓN CENSAL 0301406022

TAMA ESTUDIO SLP_CALLE DEL CONDE DE ALTEA, 22_2º_5_46005_VALENCIA_Tel.960 043 395_e_mail_info@tamaestudio.com
Este documento es copia de su original. Su utilización total o parcial, así como cualquier reproducción o cesión a terceros, requerirá la previa autorización expresa, quedando en todo caso prohibida cualquier modificación unilateral del mismo.

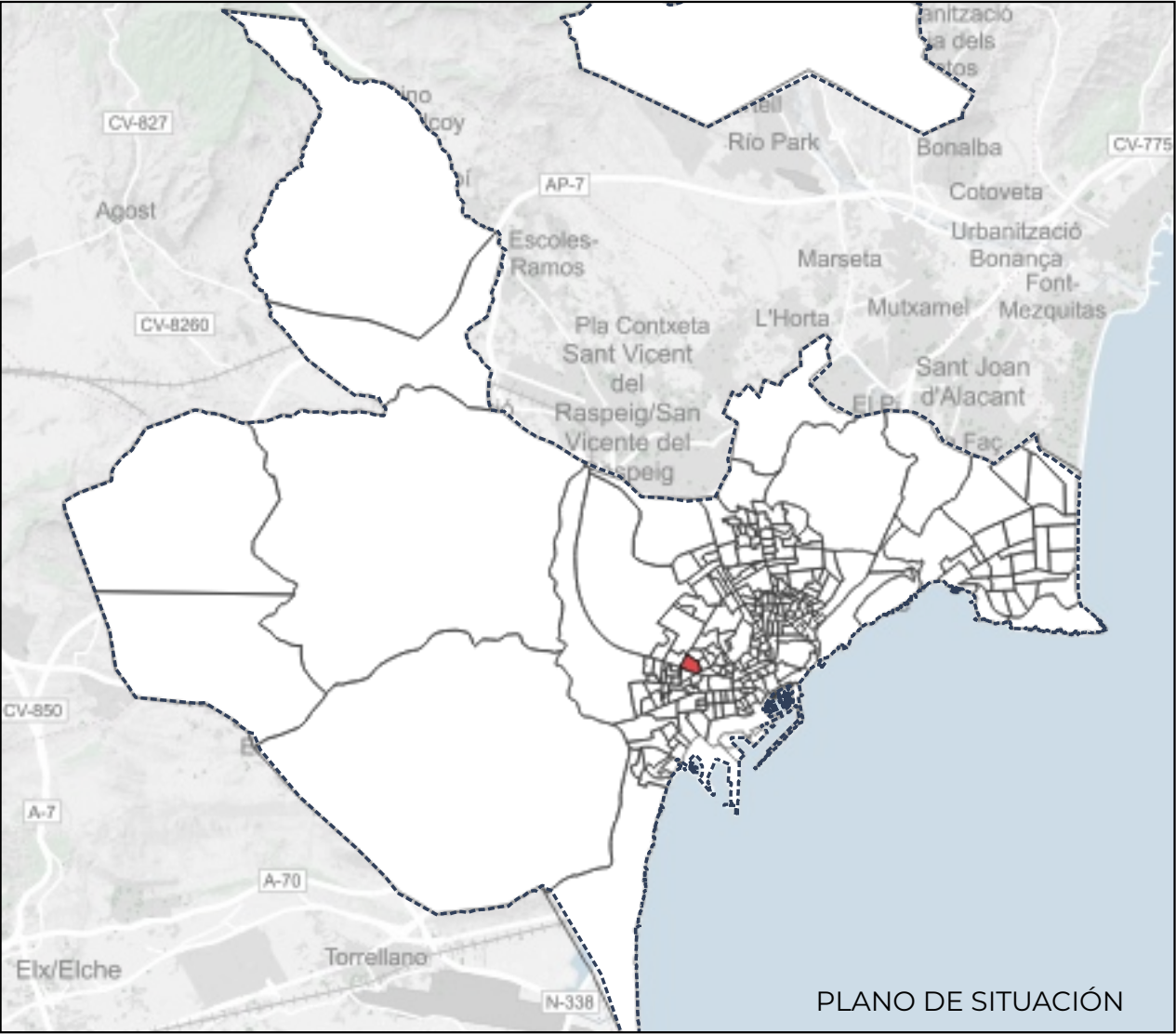


EQUIPO REDACTOR
**TERRITORIO
ARQUITECTURA
MEDIO
AMBIENTE
TAMA
ESTUDIO**
FRANCISCO J. ÁVILA FERNÁNDEZ
ARQUITECTO COL. 6322



Uso turístico

- Hotel
- Bloque-Apartamento
- Vivienda
- Albergue



SECCIÓN CENSAL 0301406023

UNIDAD FUNCIONAL: SAN BLAS-SANTO DOMINGO
BARRIO: POLÍGONO SAN BLAS

HABITANTES: 1.535

PLAZAS DE USO TURÍSTICO

Hoteles	43
Bloques-Apartamentos	0
Viviendas de uso turístico	0
Albergues	0

PLAZAS TURÍSTICAS POR HABITANTE

<0,1
0,1 - 0,186
0,187 - 0,5
0,5 - 1
1 - 2
>2

ÍNDICE DE PLAZAS TURÍSTICAS POR HABITANTE: 0,028

MODIFICACIÓN PUNTUAL Nº 52 DEL PGMO1987 SOBRE LA NUEVA REGULACIÓN DE LOS USOS DE ALOJAMIENTO TURÍSTICO EN LA CIUDAD DE ALICANTE

UBICACIÓN
ALICANTE
PROMOTOR
AYUNTAMIENTO DE ALICANTE- CONCEJALÍA DE URBANISMO

FECHA
DICIEMBRE 2025
ESCALA
VARIAS

SCR: ETRS89 UTM 30N



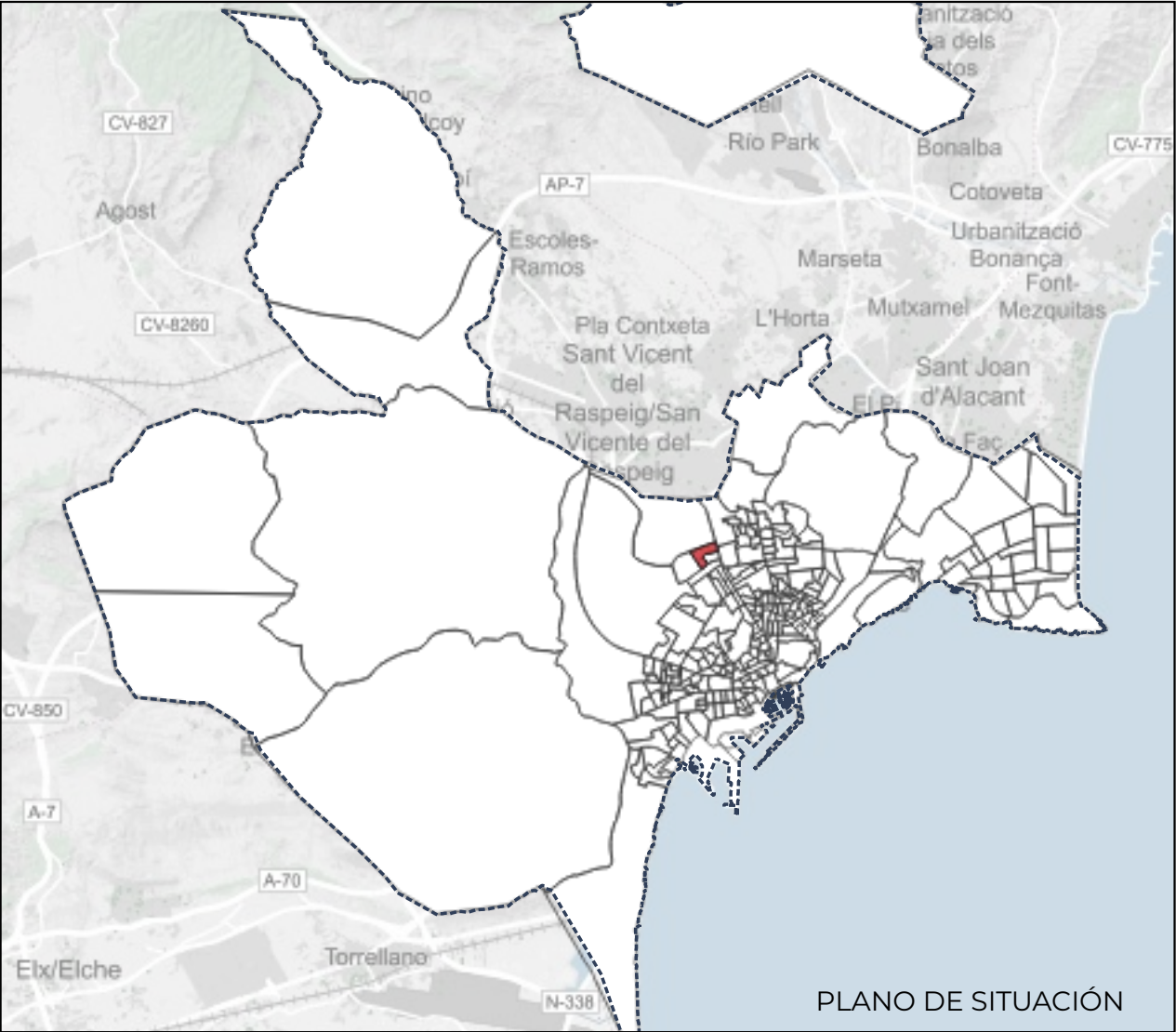
FASE DE PROYECTO
VERSIÓN EXPOSICIÓN AL PÚBLICO

PLANO
ÍNDICE DE PLAZAS TURÍSTICAS
SECCIÓN CENSAL 0301406023

TAMA ESTUDIO SLP_CALLE DEL CONDE DE ALTEA, 22_2º_5_46005_VALENCIA_Tel.960 043 395_e_mail_info@tamaestudio.com



EQUIPO REDACTOR
TERRITORIO
ARQUITECTURA
MEDIO
AMBIENTE
TAMA
ESTUDIO
FRANCISCO J. ÁVILA FERNÁNDEZ
ARQUITECTO COL. 6322



SECCIÓN CENSAL 0301406024

UNIDAD FUNCIONAL: RABASA
BARRIO: RABASA

HABITANTES: 1.737

PLAZAS DE USO TURÍSTICO

Hoteles	0
Bloques-Apartamentos	0
Viviendas de uso turístico	0
Albergues	0

PLAZAS TURÍSTICAS POR HABITANTE

<0,1
0,1 - 0,186
0,187 - 0,5
0,5 - 1
1 - 2
>2

ÍNDICE DE PLAZAS TURÍSTICAS POR HABITANTE: 0,000

MODIFICACIÓN PUNTUAL Nº 52 DEL PGMO1987 SOBRE LA NUEVA REGULACIÓN DE LOS USOS DE ALOJAMIENTO TURÍSTICO EN LA CIUDAD DE ALICANTE

UBICACIÓN
ALICANTE
PROMOTOR
AYUNTAMIENTO DE ALICANTE- CONCEJALÍA DE URBANISMO

FECHA
DICIEMBRE 2025
ESCALA
VARIAS

SCR: ETRS89 UTM 30N



FASE DE PROYECTO
VERSIÓN EXPOSICIÓN AL PÚBLICO

PLANO
ÍNDICE DE PLAZAS TURÍSTICAS
SECCIÓN CENSAL 0301406024

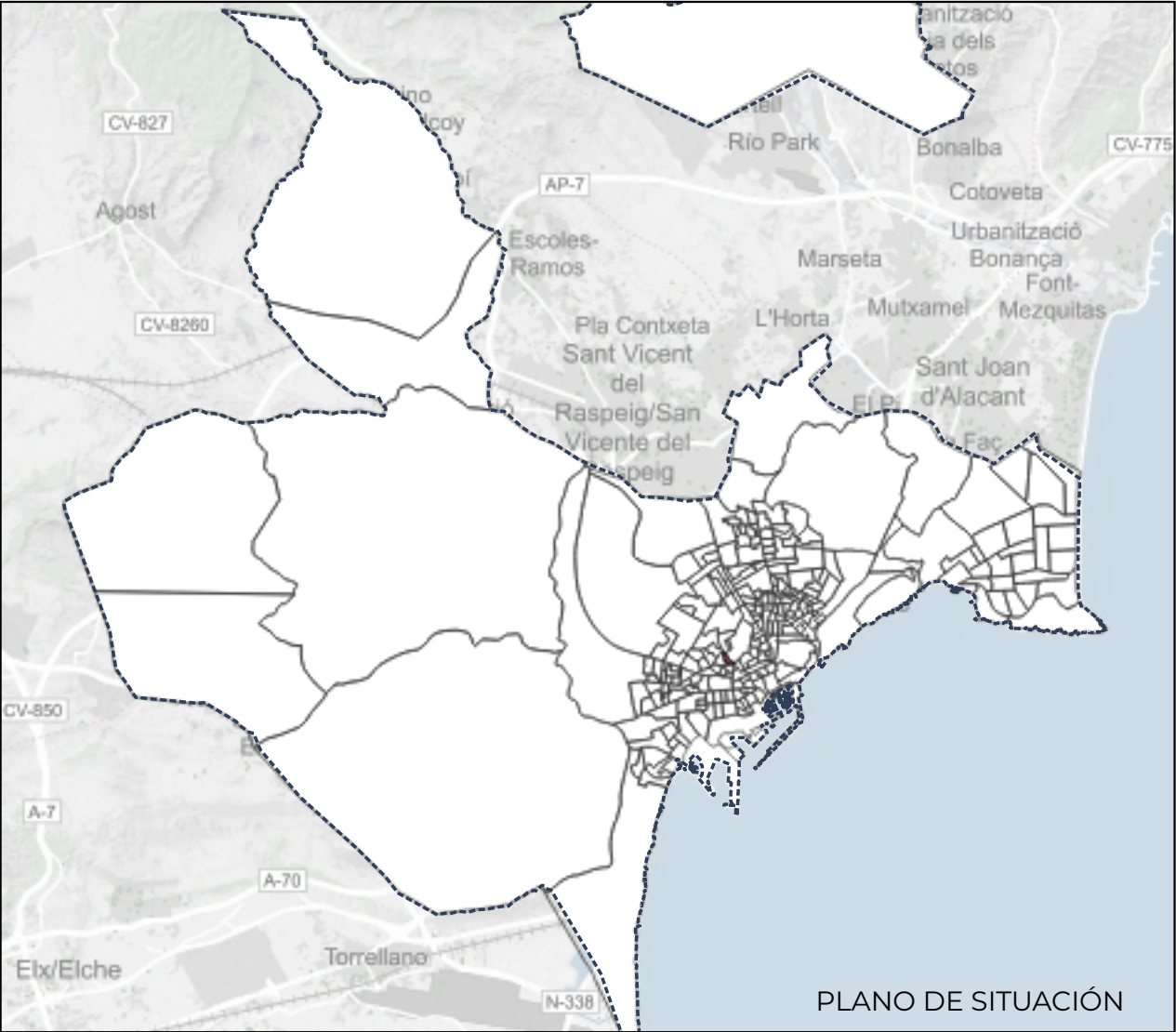
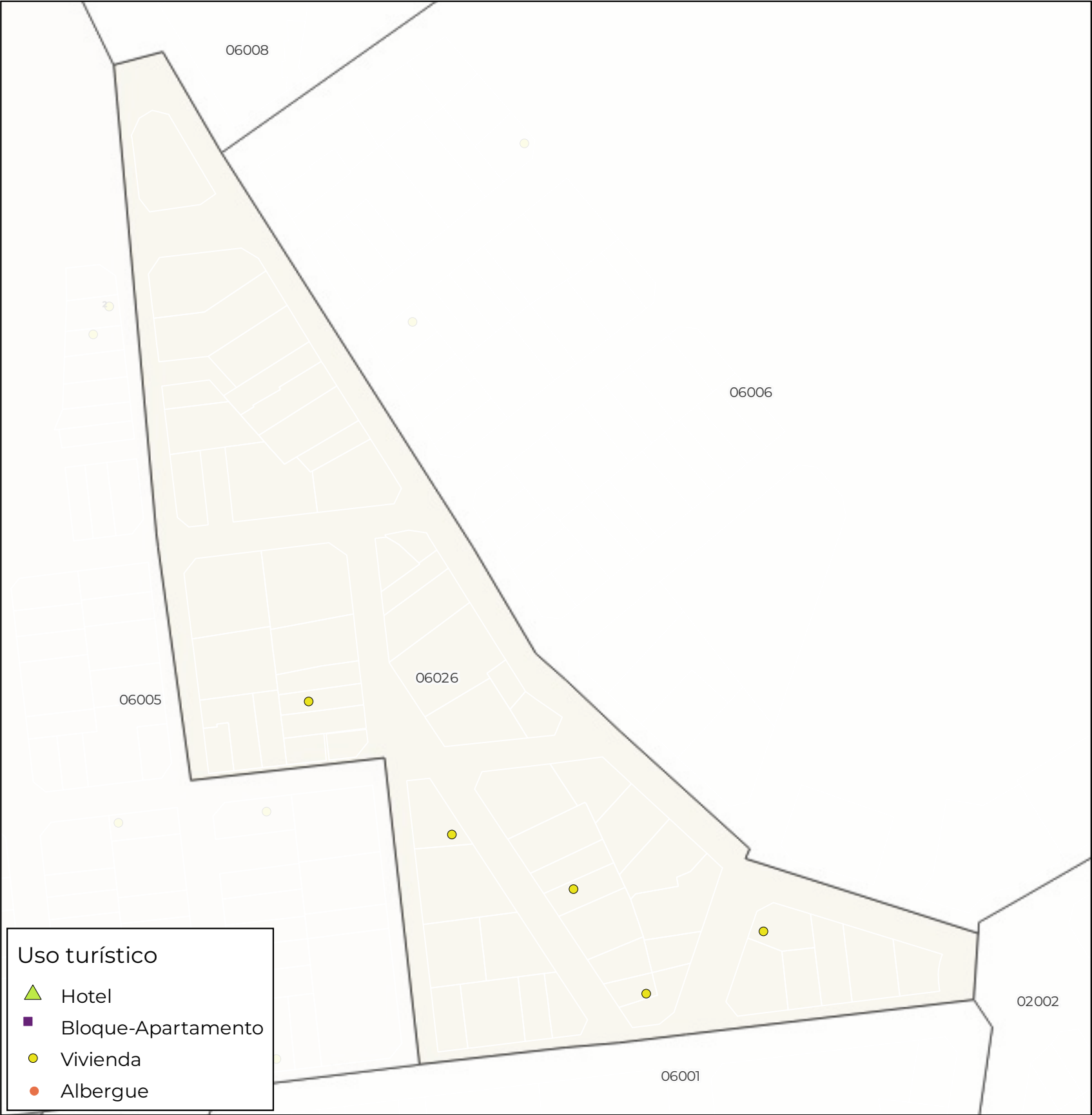
TAMA ESTUDIO SLP_CALLE DEL CONDE DE ALTEA, 22_2º_5_46005_VALENCIA_Tel.960 043 395_e_mail_info@tamaestudio.com



EQUIPO REDACTOR

TERRITORIO
ARQUITECTURA
MEDIO
AMBIENTE
TAMA
ESTUDIO

FRANCISCO J. ÁVILA FERNÁNDEZ
ARQUITECTO COL. 6322



SECCIÓN CENSAL 0301406026

UNIDAD FUNCIONAL: SAN BLAS-SANTO DOMINGO
BARRIO: SAN BLAS-SANTO DOMINGO

HABITANTES: 862

PLAZAS DE USO TURÍSTICO

Hoteles	0
Bloques-Apartamentos	0
Viviendas de uso turístico	25
Albergues	0

PLAZAS TURÍSTICAS POR HABITANTE

<0,1
0,1 - 0,186
0,187 - 0,5
0,5 - 1
1 - 2
>2

ÍNDICE DE PLAZAS TURÍSTICAS POR HABITANTE: 0,029

MODIFICACIÓN PUNTUAL Nº 52 DEL PGMO1987 SOBRE LA NUEVA REGULACIÓN DE LOS USOS DE ALOJAMIENTO TURÍSTICO EN LA CIUDAD DE ALICANTE

UBICACIÓN
ALICANTE
PROMOTOR
AYUNTAMIENTO DE ALICANTE- CONCEJALÍA DE URBANISMO

FECHA
DICIEMBRE 2025
ESCALA
VARIAS

SCR: ETRS89 UTM 30N



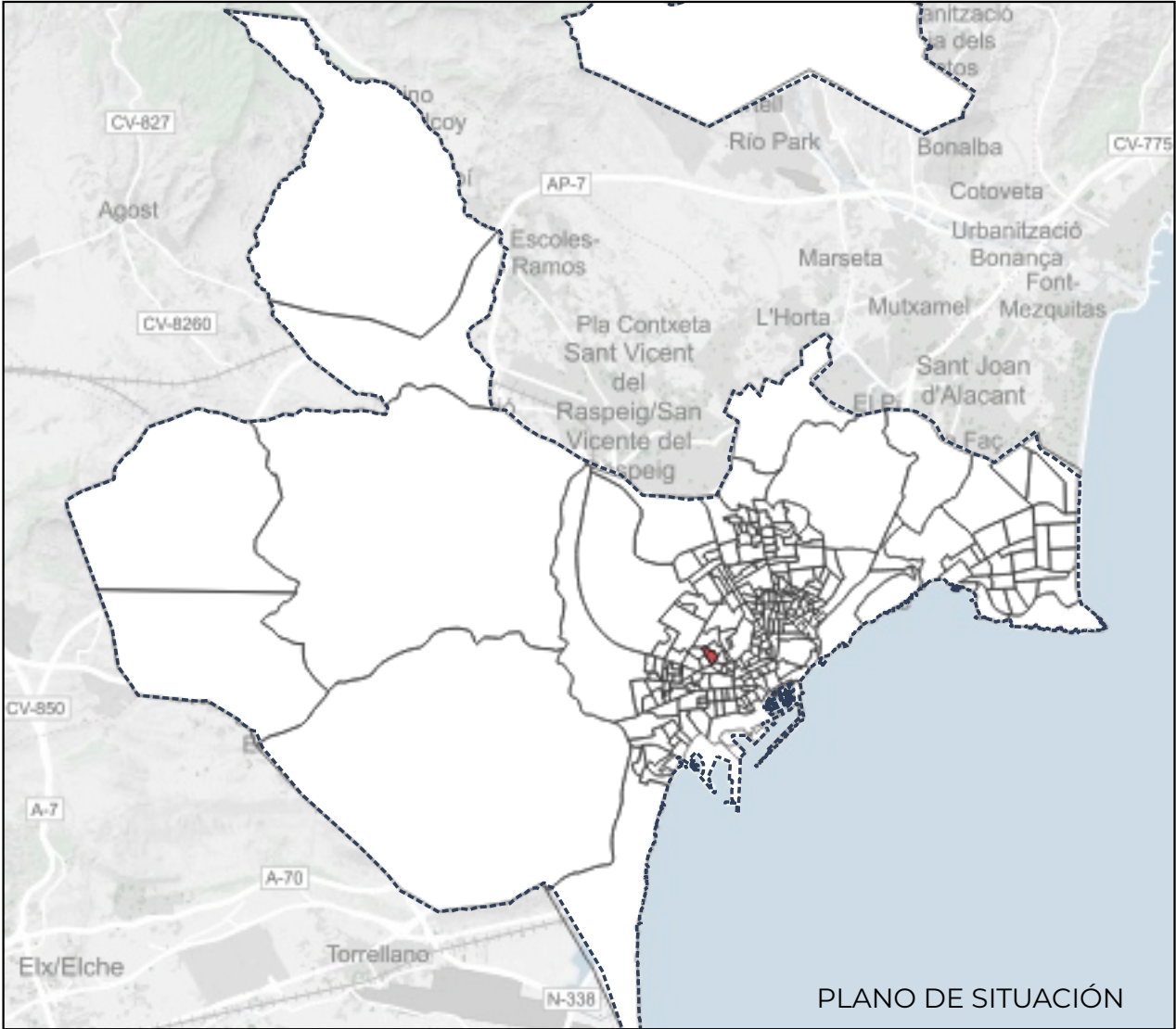
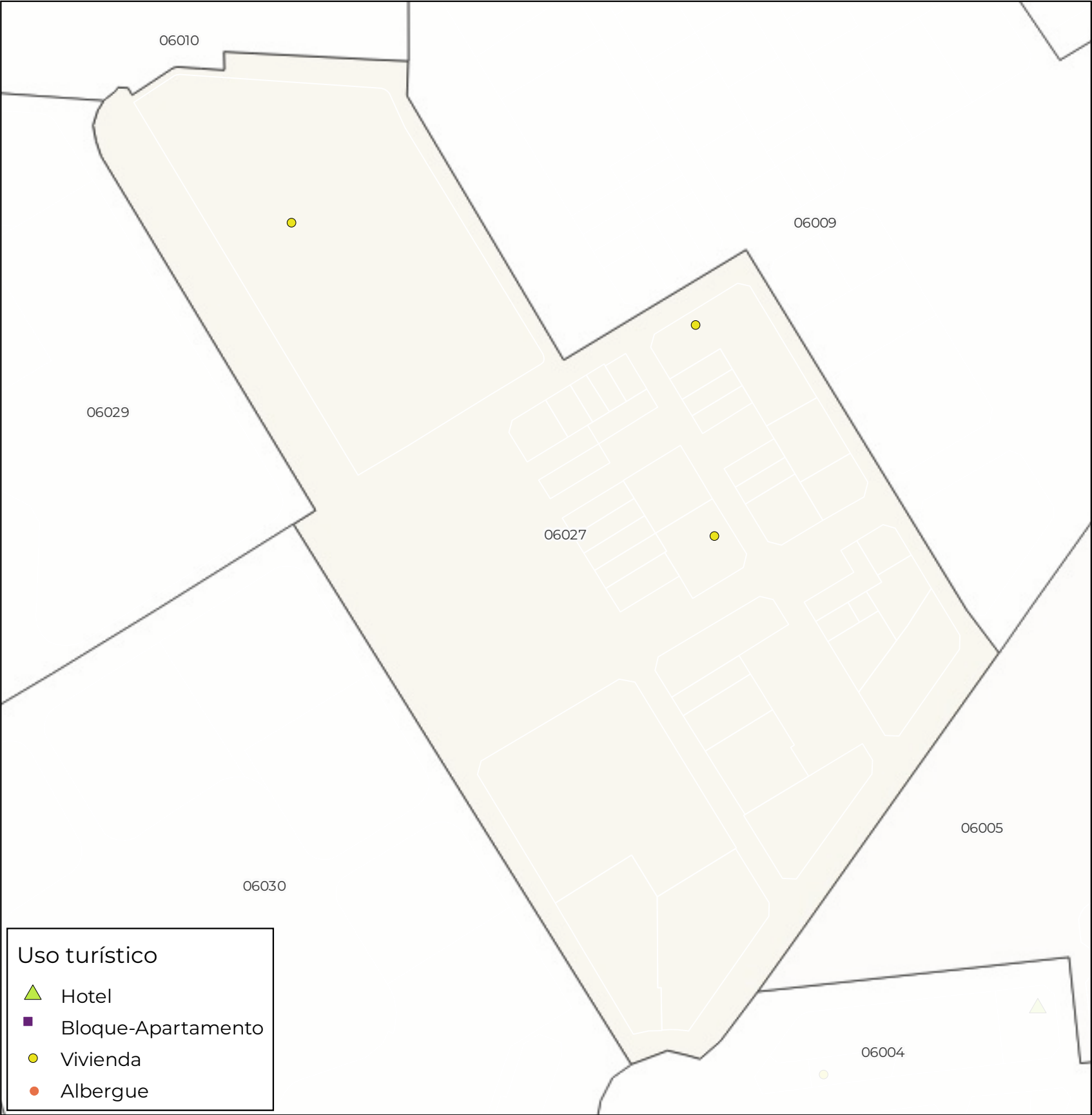
FASE DE PROYECTO
VERSIÓN EXPOSICIÓN AL PÚBLICO

PLANO
ÍNDICE DE PLAZAS TURÍSTICAS
SECCIÓN CENSAL 0301406026

TAMA ESTUDIO SLP_CALLE DEL CONDE DE ALTEA, 22_2º_5_46005_VALENCIA_Tel.960 043 395_e_mail_info@tamaestudio.com



EQUIPO REDACTOR
TERRITORIO
ARQUITECTURA
MEDIO
AMBIENTE
TAMA
ESTUDIO
FRANCISCO J. ÁVILA FERNÁNDEZ
ARQUITECTO COL. 6322



SECCIÓN CENSAL 0301406027

UNIDAD FUNCIONAL: SAN BLAS-SANTO DOMINGO
BARRIO: POLÍGONO SAN BLAS

HABITANTES: 1.196

PLAZAS DE USO TURÍSTICO

Hoteles	0
Bloques-Apartamentos	0
Viviendas de uso turístico	16
Albergues	0

PLAZAS TURÍSTICAS POR HABITANTE

<0,1
0,1 - 0,186
0,187 - 0,5
0,5 - 1
1 - 2
>2

ÍNDICE DE PLAZAS TURÍSTICAS POR HABITANTE: 0,013

MODIFICACIÓN PUNTUAL Nº 52 DEL PGMO1987 SOBRE LA NUEVA REGULACIÓN DE LOS USOS DE ALOJAMIENTO TURÍSTICO EN LA CIUDAD DE ALICANTE

UBICACIÓN
ALICANTE
PROMOTOR
AYUNTAMIENTO DE ALICANTE- CONCEJALÍA DE URBANISMO

FECHA
DICIEMBRE 2025
ESCALA
VARIAS

SCR: ETRS89 UTM 30N



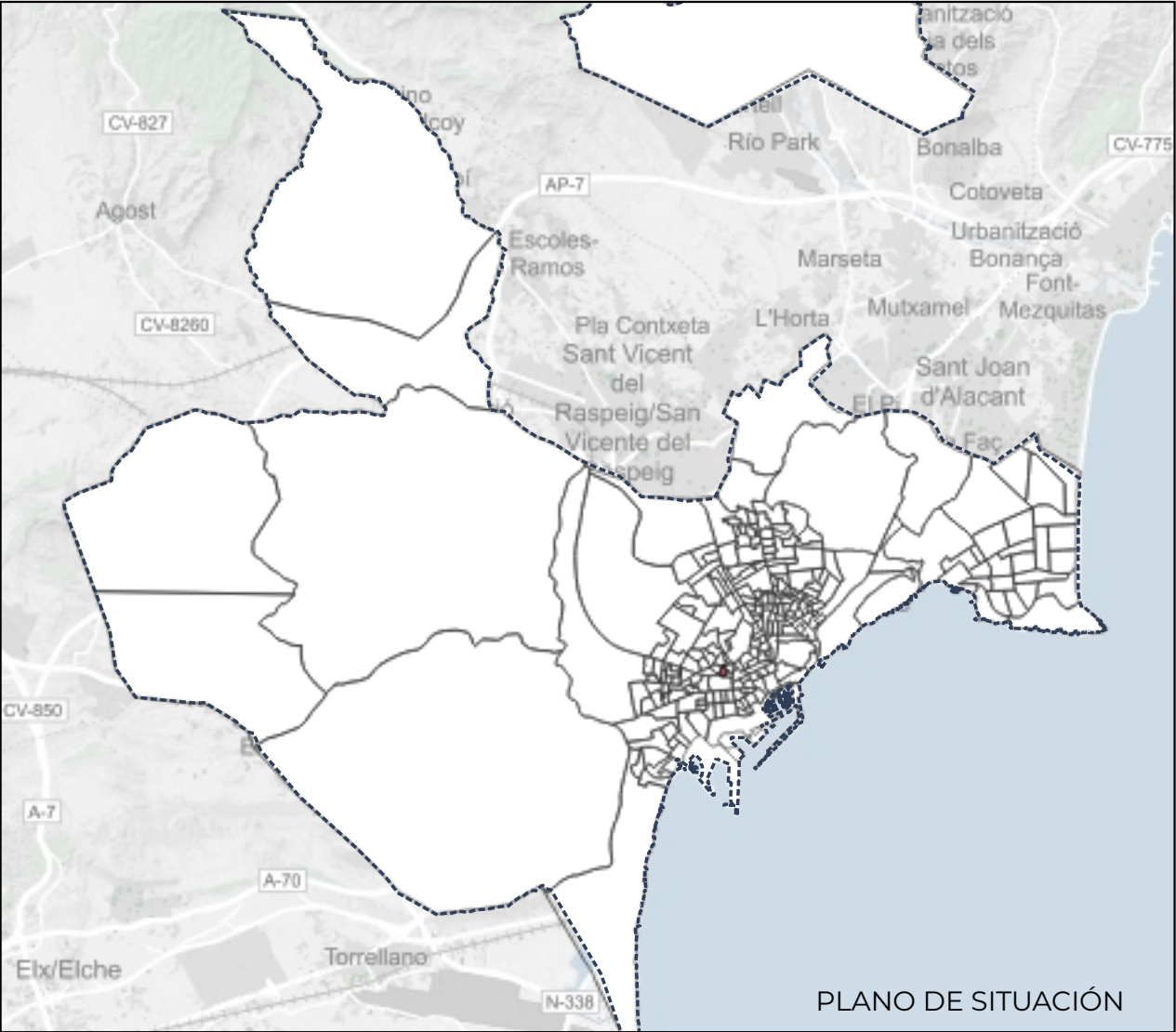
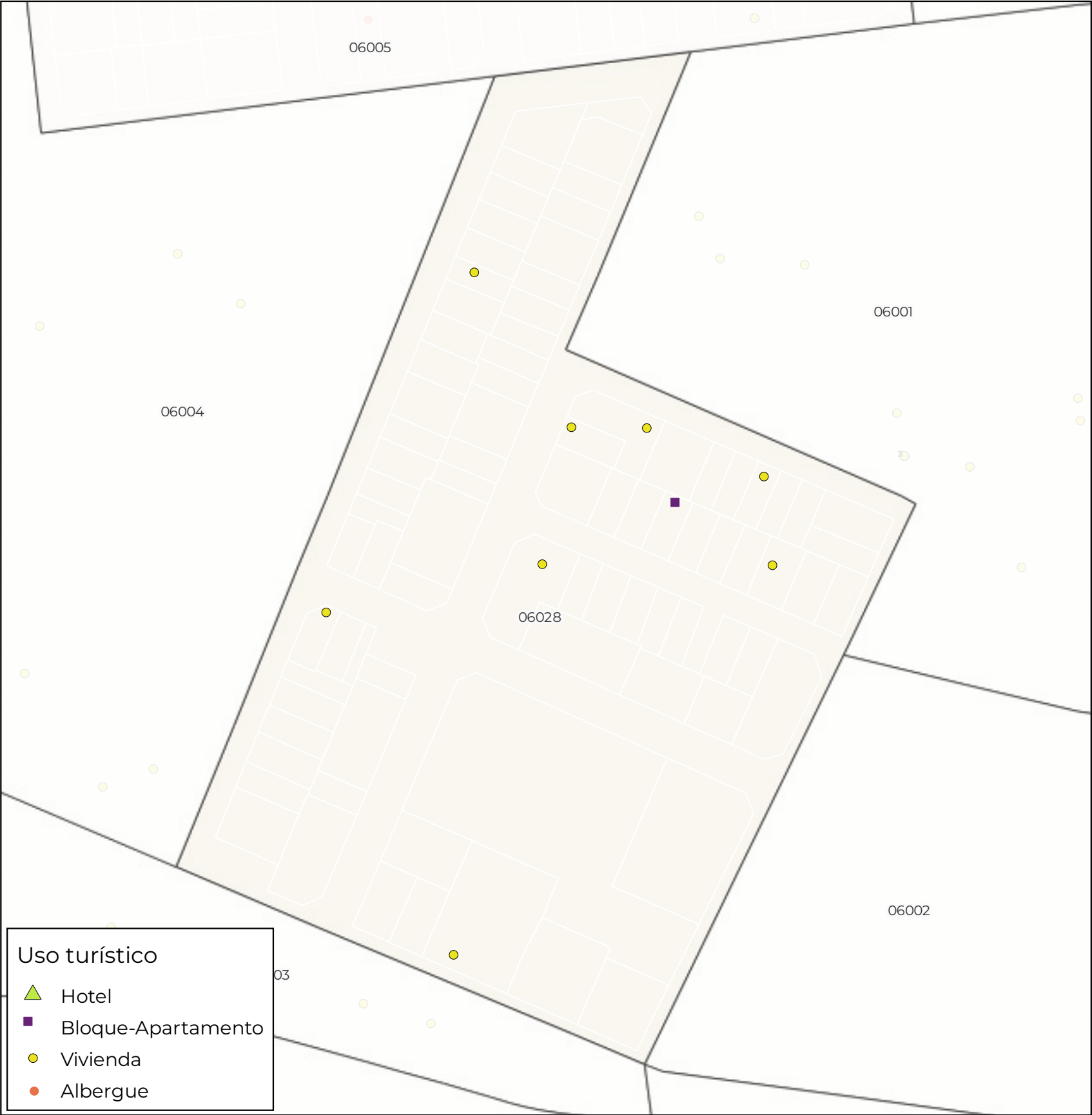
FASE DE PROYECTO
VERSIÓN EXPOSICIÓN AL PÚBLICO

PLANO
ÍNDICE DE PLAZAS TURÍSTICAS
SECCIÓN CENSAL 0301406027

TAMA ESTUDIO SLP_CALLE DEL CONDE DE ALTEA, 22_2º_5_46005_VALENCIA_Tel.960 043 395_e_mail_info@tamaestudio.com
Este documento es copia de su original. Su utilización total o parcial, así como cualquier reproducción o cesión a terceros, requerirá la previa autorización expresa, quedando en todo caso prohibida cualquier modificación unilateral del mismo.



EQUIPO REDACTOR
**TERRITORIO
ARQUITECTURA
MEDIO
AMBIENTE
TAMA
ESTUDIO**
FRANCISCO J. ÁVILA FERNÁNDEZ
ARQUITECTO COL. 6322



SECCIÓN CENSAL 0301406028

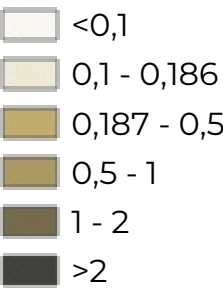
UNIDAD FUNCIONAL: SAN BLAS-SANTO DOMINGO
BARRIO: SAN BLAS-SANTO DOMINGO

HABITANTES: 1.024

PLAZAS DE USO TURÍSTICO

Hoteles	0
Bloques-Apartamentos	11
Viviendas de uso turístico	41
Albergues	0

PLAZAS TURÍSTICAS POR HABITANTE



ÍNDICE DE PLAZAS TURÍSTICAS POR HABITANTE: 0,051

MODIFICACIÓN PUNTUAL Nº 52 DEL PGMO1987 SOBRE LA NUEVA REGULACIÓN DE LOS USOS DE ALOJAMIENTO TURÍSTICO EN LA CIUDAD DE ALICANTE

UBICACIÓN
ALICANTE
PROMOTOR
AYUNTAMIENTO DE ALICANTE- CONCEJALÍA DE URBANISMO

FECHA
DICIEMBRE 2025
ESCALA
VARIAS

SCR: ETRS89 UTM 30N



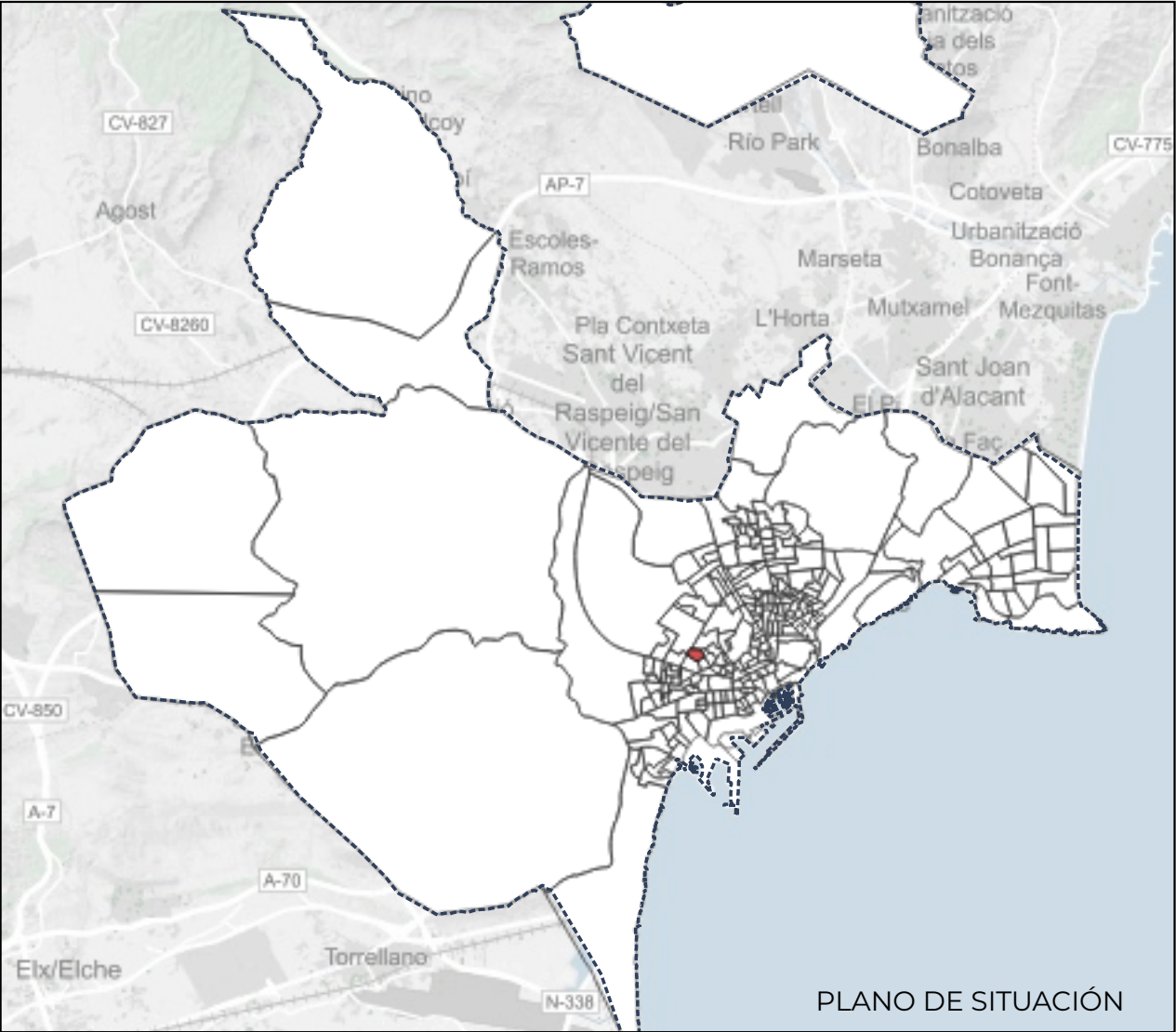
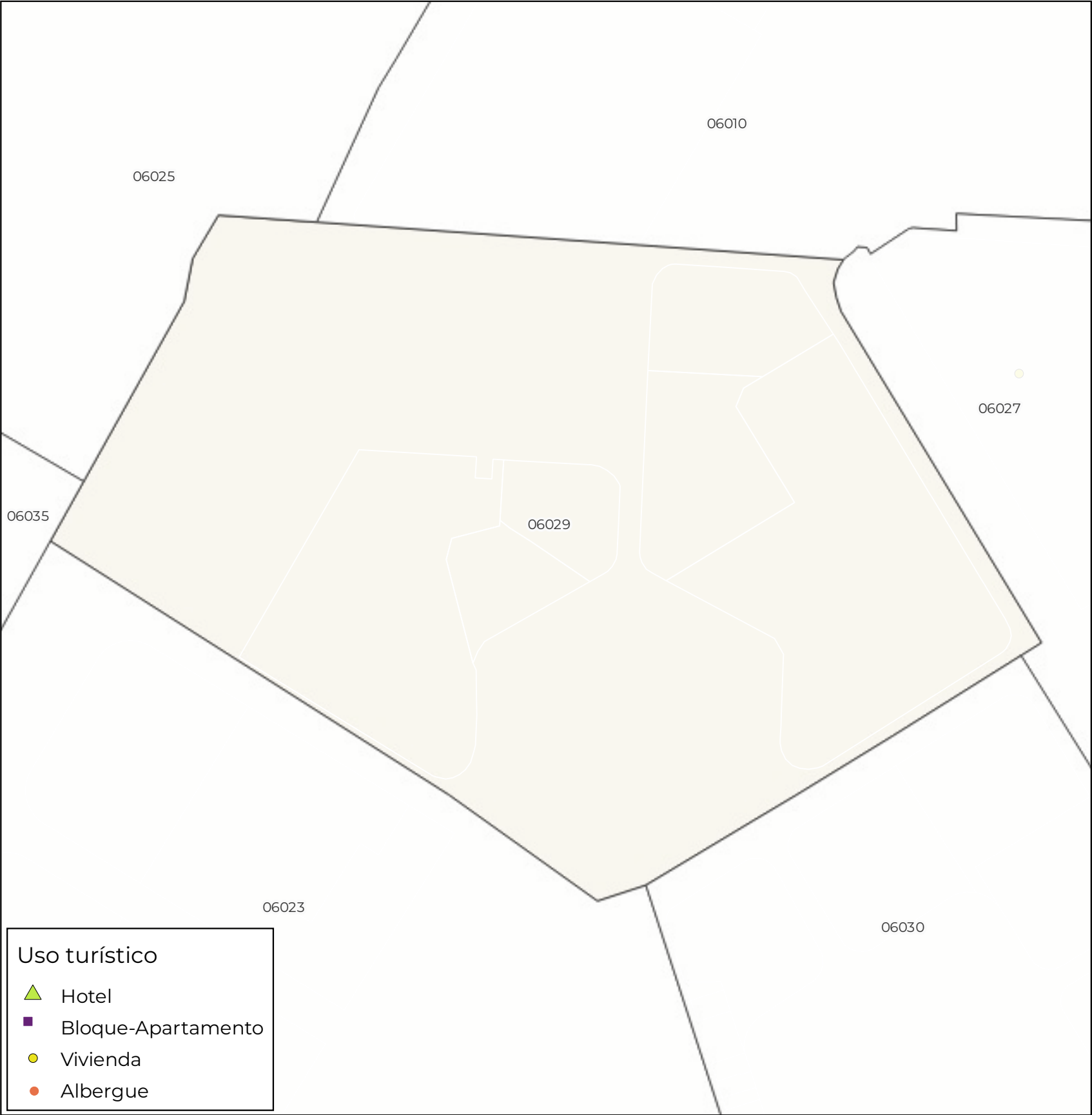
FASE DE PROYECTO
VERSIÓN EXPOSICIÓN AL PÚBLICO

PLANO
ÍNDICE DE PLAZAS TURÍSTICAS
SECCIÓN CENSAL 0301406028

TAMA ESTUDIO SLP_CALLE DEL CONDE DE ALTEA, 22_2º_5_46005_VALENCIA_Tel.960 043 395_e_mail_info@tamaestudio.com



EQUIPO REDACTOR
TERRITORIO
ARQUITECTURA
MEDIO
AMBIENTE
TAMA
ESTUDIO
FRANCISCO J. ÁVILA FERNÁNDEZ
ARQUITECTO COL. 6322



SECCIÓN CENSAL 0301406029

UNIDAD FUNCIONAL: SAN BLAS-SANTO DOMINGO
BARRIO: POLÍGONO SAN BLAS

HABITANTES: 1.173

PLAZAS DE USO TURÍSTICO

Hoteles	0
Bloques-Apartamentos	0
Viviendas de uso turístico	0
Albergues	0

PLAZAS TURÍSTICAS POR HABITANTE

<0,1
0,1 - 0,186
0,187 - 0,5
0,5 - 1
1 - 2
>2

ÍNDICE DE PLAZAS TURÍSTICAS POR HABITANTE: 0,000

MODIFICACIÓN PUNTUAL Nº 52 DEL PGMO1987 SOBRE LA NUEVA REGULACIÓN DE LOS USOS DE ALOJAMIENTO TURÍSTICO EN LA CIUDAD DE ALICANTE

UBICACIÓN
ALICANTE
PROMOTOR
AYUNTAMIENTO DE ALICANTE- CONCEJALÍA DE URBANISMO

FECHA
DICIEMBRE 2025
ESCALA
VARIAS

SCR: ETRS89 UTM 30N



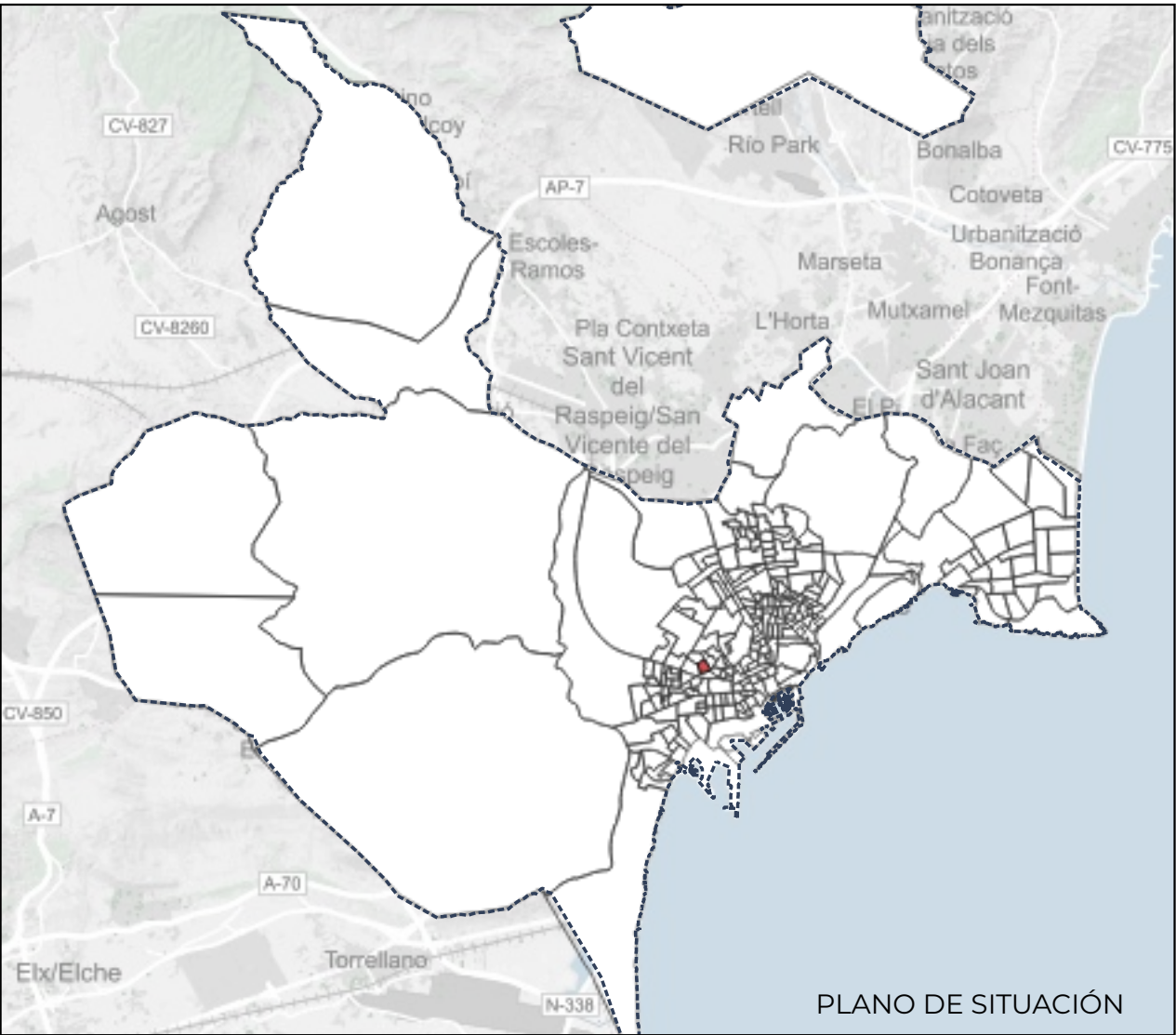
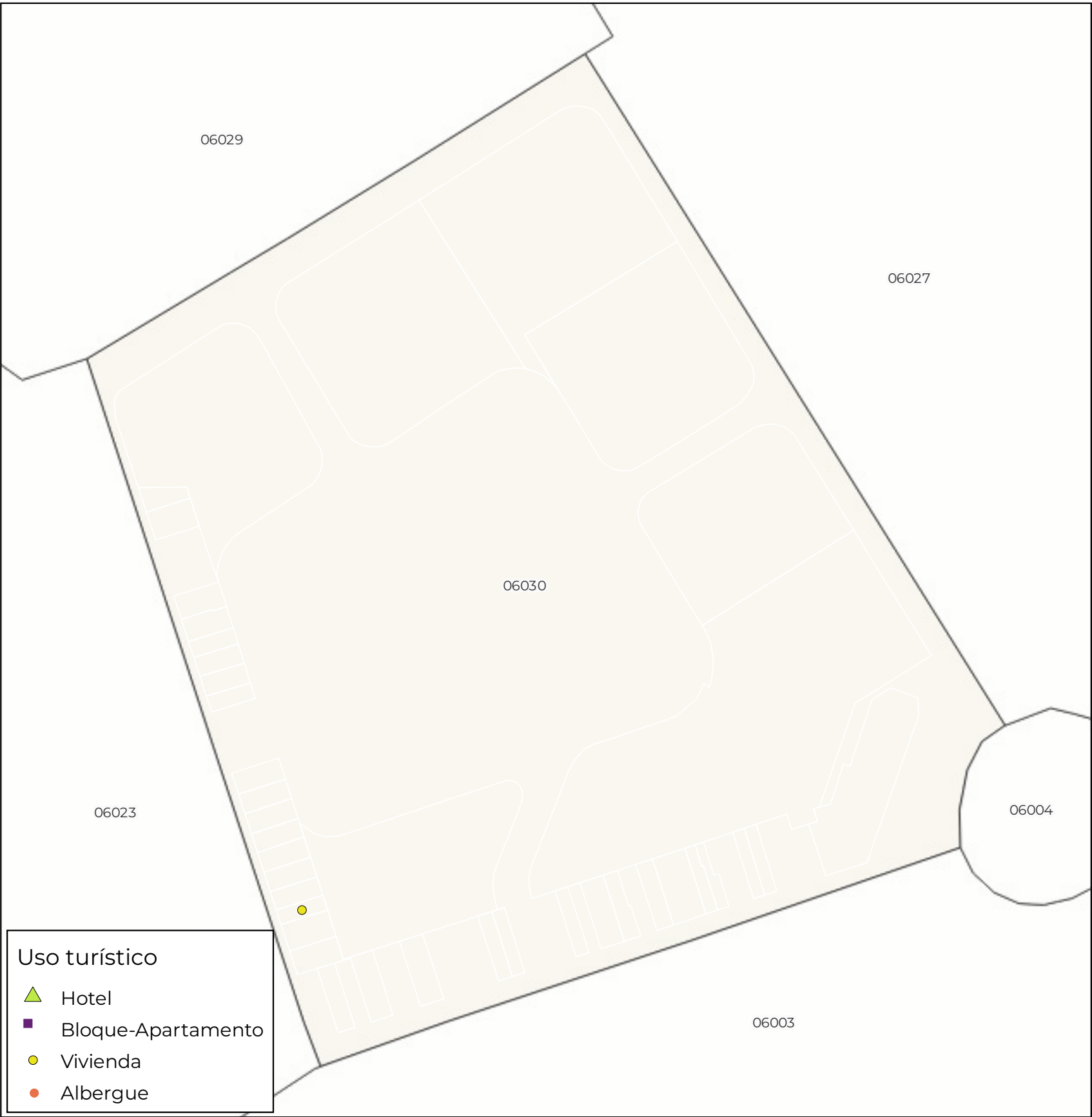
FASE DE PROYECTO
VERSIÓN EXPOSICIÓN AL PÚBLICO

PLANO
ÍNDICE DE PLAZAS TURÍSTICAS
SECCIÓN CENSAL 0301406029

TAMA ESTUDIO SLP_CALLE DEL CONDE DE ALTEA, 22_2º_5_46005_VALENCIA_Tel.960 043 395_e_mail_info@tamaestudio.com
Este documento es copia de su original. Su utilización total o parcial, así como cualquier reproducción o cesión a terceros, requerirá la previa autorización expresa, quedando en todo caso prohibida cualquier modificación unilateral del mismo.



EQUIPO REDACTOR
**TERRITORIO
ARQUITECTURA
MEDIO
AMBIENTE
TAMA
ESTUDIO**
FRANCISCO J. ÁVILA FERNÁNDEZ
ARQUITECTO COL. 6322



SECCIÓN CENSAL 0301406030

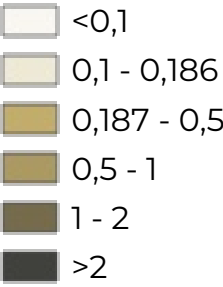
UNIDAD FUNCIONAL: SAN BLAS-SANTO DOMINGO
BARRIO: POLÍGONO SAN BLAS

HABITANTES: 976

PLAZAS DE USO TURÍSTICO

Hoteles	0
Bloques-Apartamentos	0
Viviendas de uso turístico	4
Albergues	0

PLAZAS TURÍSTICAS POR HABITANTE



ÍNDICE DE PLAZAS TURÍSTICAS POR HABITANTE: 0,004

MODIFICACIÓN PUNTUAL Nº 52 DEL PGMO1987 SOBRE LA NUEVA REGULACIÓN DE LOS USOS DE ALOJAMIENTO TURÍSTICO EN LA CIUDAD DE ALICANTE

UBICACIÓN
ALICANTE
PROMOTOR
AYUNTAMIENTO DE ALICANTE- CONCEJALÍA DE URBANISMO

FECHA
DICIEMBRE 2025
ESCALA
VARIAS

SCR: ETRS89 UTM 30N



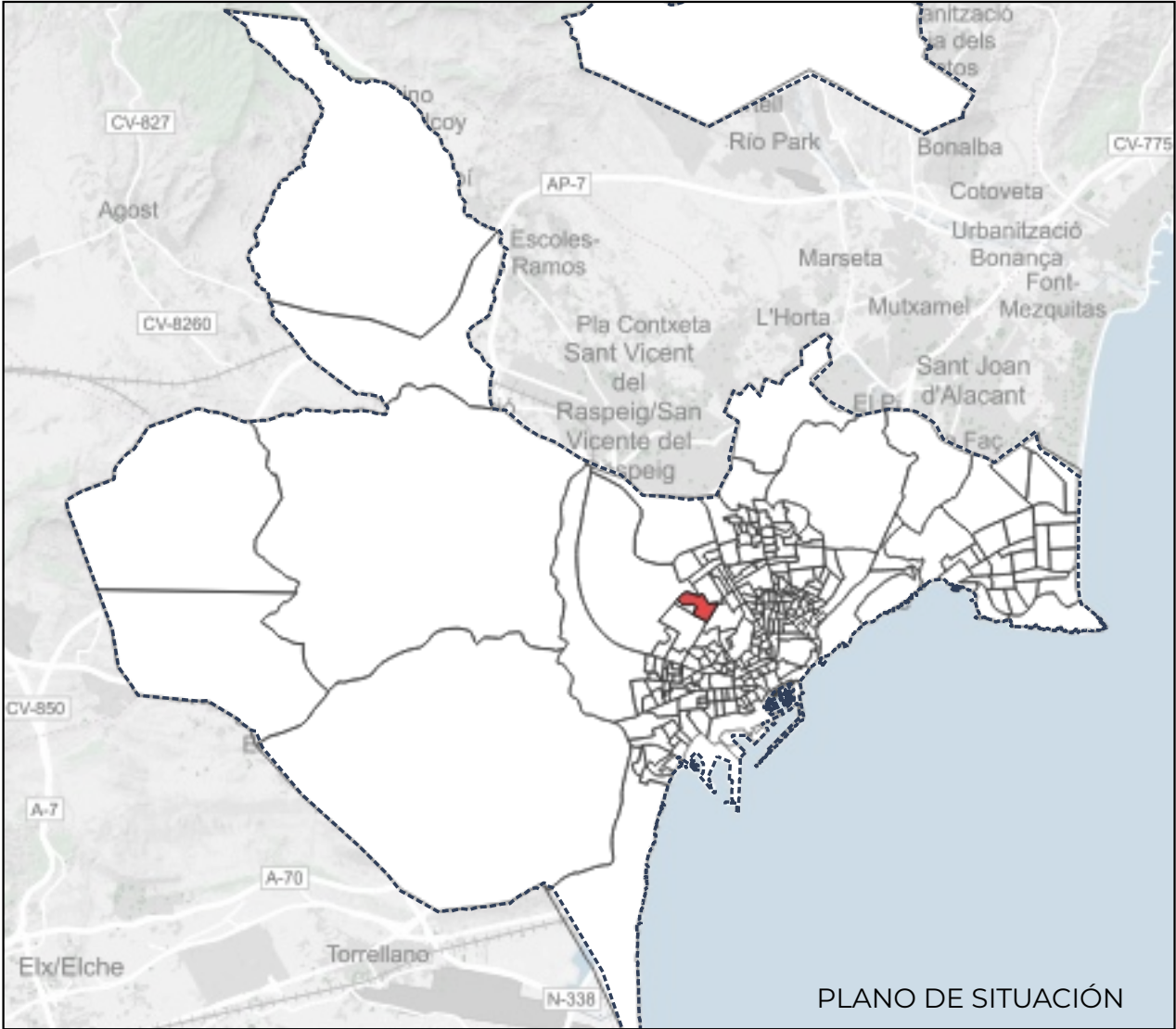
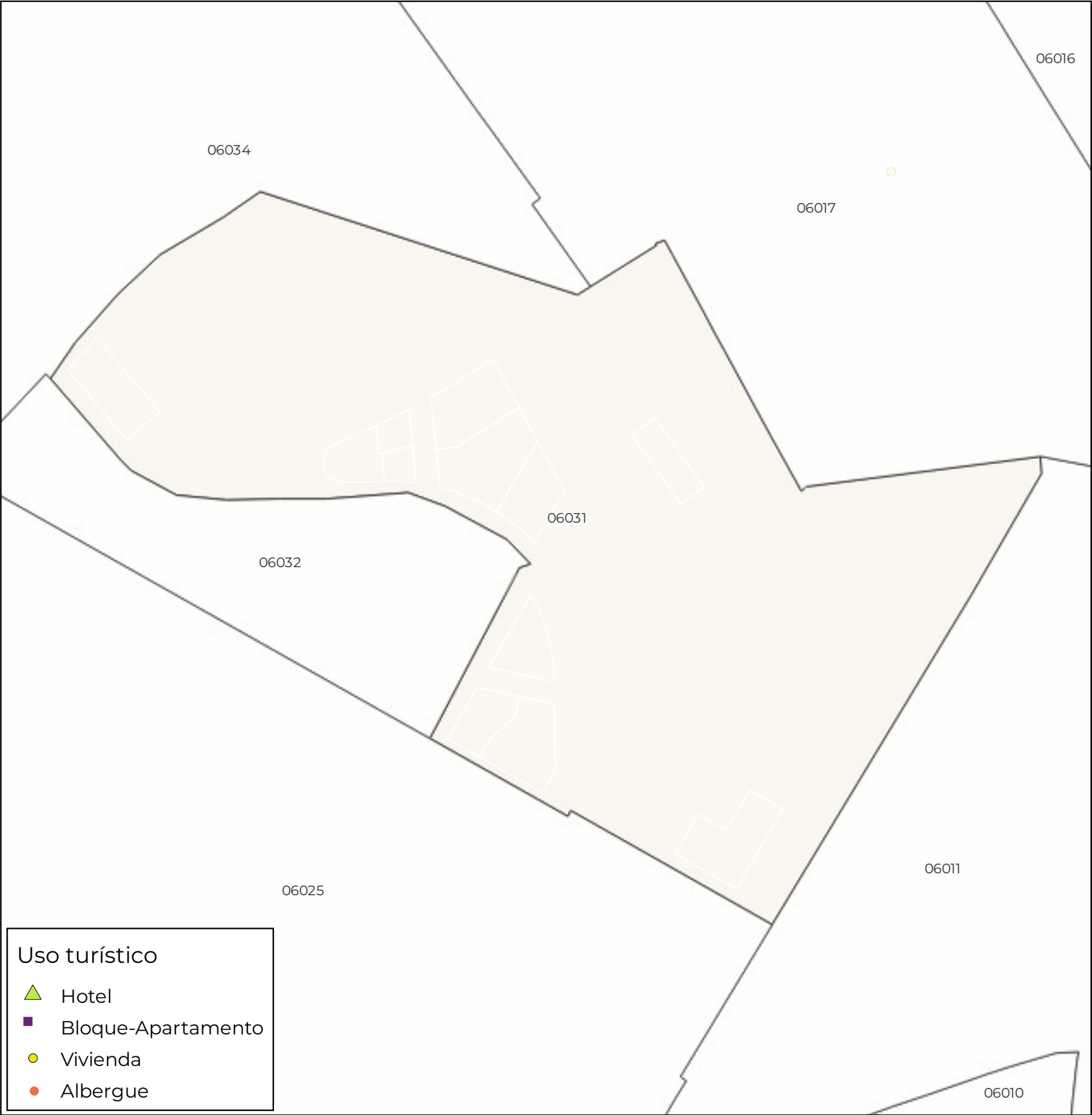
FASE DE PROYECTO
VERSIÓN EXPOSICIÓN AL PÚBLICO

PLANO
ÍNDICE DE PLAZAS TURÍSTICAS
SECCIÓN CENSAL 0301406030

TAMA ESTUDIO SLP_CALLE DEL CONDE DE ALTEA, 22_2º_5_46005_VALENCIA_Tel.960 043 395_e_mail_info@tamaestudio.com
Este documento es copia de su original. Su utilización total o parcial, así como cualquier reproducción o cesión a terceros, requerirá la previa autorización expresa, quedando en todo caso prohibida cualquier modificación unilateral del mismo.



EQUIPO REDACTOR
**TERRITORIO
ARQUITECTURA
MEDIO
AMBIENTE
TAMA
ESTUDIO**
FRANCISCO J. ÁVILA FERNÁNDEZ
ARQUITECTO COL. 6322



SECCIÓN CENSAL 0301406031

UNIDAD FUNCIONAL: LA TORRETA-JUAN PABLO II
BARRIO: LA TORRETA

HABITANTES: 1.857

PLAZAS DE USO TURÍSTICO

Hoteles	0
Bloques-Apartamentos	0
Viviendas de uso turístico	0
Albergues	0

PLAZAS TURÍSTICAS POR HABITANTE

<0,1
0,1 - 0,186
0,187 - 0,5
0,5 - 1
1 - 2
>2

ÍNDICE DE PLAZAS TURÍSTICAS POR HABITANTE: 0,000

MODIFICACIÓN PUNTUAL Nº 52 DEL PGMO1987 SOBRE LA NUEVA REGULACIÓN DE LOS USOS DE ALOJAMIENTO TURÍSTICO EN LA CIUDAD DE ALICANTE

UBICACIÓN
ALICANTE
PROMOTOR
AYUNTAMIENTO DE ALICANTE- CONCEJALÍA DE URBANISMO

FECHA
DICIEMBRE 2025
ESCALA
VARIAS

SCR: ETRS89 UTM 30N



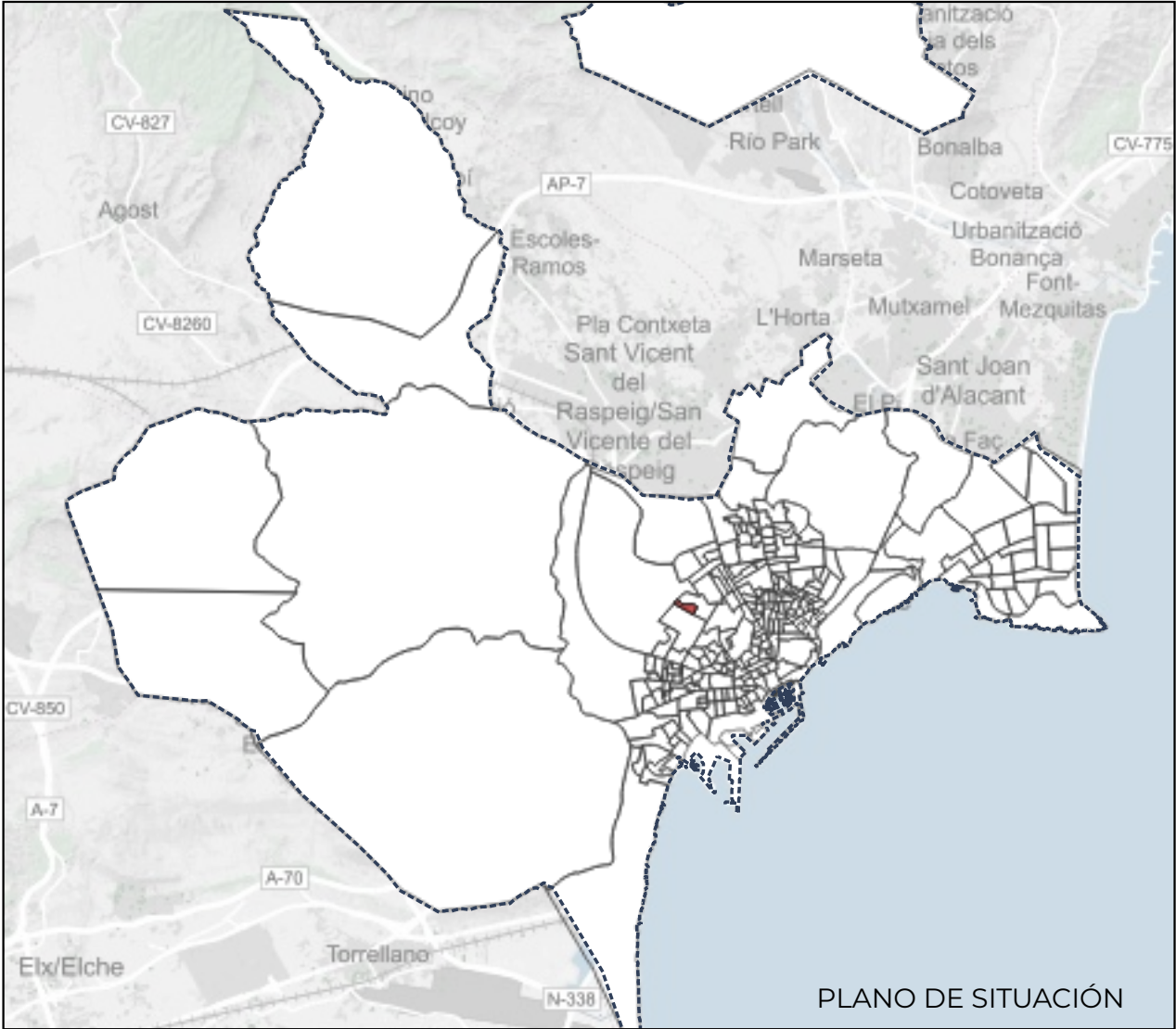
FASE DE PROYECTO
VERSIÓN EXPOSICIÓN AL PÚBLICO

PLANO
ÍNDICE DE PLAZAS TURÍSTICAS
SECCIÓN CENSAL 0301406031

TAMA ESTUDIO SLP_CALLE DEL CONDE DE ALTEA, 22_2º_5_46005_VALENCIA_Tel.960 043 395_e_mail_info@tamaestudio.com



EQUIPO REDACTOR
TERRITORIO
ARQUITECTURA
MEDIO
AMBIENTE
TAMA
ESTUDIO
FRANCISCO J. ÁVILA FERNÁNDEZ
ARQUITECTO COL. 6322



SECCIÓN CENSAL 0301406032

UNIDAD FUNCIONAL: LA TORRETA-JUAN PABLO II
BARRIO: LA TORRETA

HABITANTES: 2.096

PLAZAS DE USO TURÍSTICO

Hoteles	0
Bloques-Apartamentos	0
Viviendas de uso turístico	0
Albergues	0

PLAZAS TURÍSTICAS POR HABITANTE

<0,1
0,1 - 0,186
0,187 - 0,5
0,5 - 1
1 - 2
>2

ÍNDICE DE PLAZAS TURÍSTICAS POR HABITANTE: 0,000

MODIFICACIÓN PUNTUAL Nº 52 DEL PGMO1987 SOBRE LA NUEVA REGULACIÓN DE LOS USOS DE ALOJAMIENTO TURÍSTICO EN LA CIUDAD DE ALICANTE

UBICACIÓN
ALICANTE
PROMOTOR
AYUNTAMIENTO DE ALICANTE- CONCEJALÍA DE URBANISMO

FECHA
DICIEMBRE 2025
ESCALA
VARIAS

SCR: ETRS89 UTM 30N



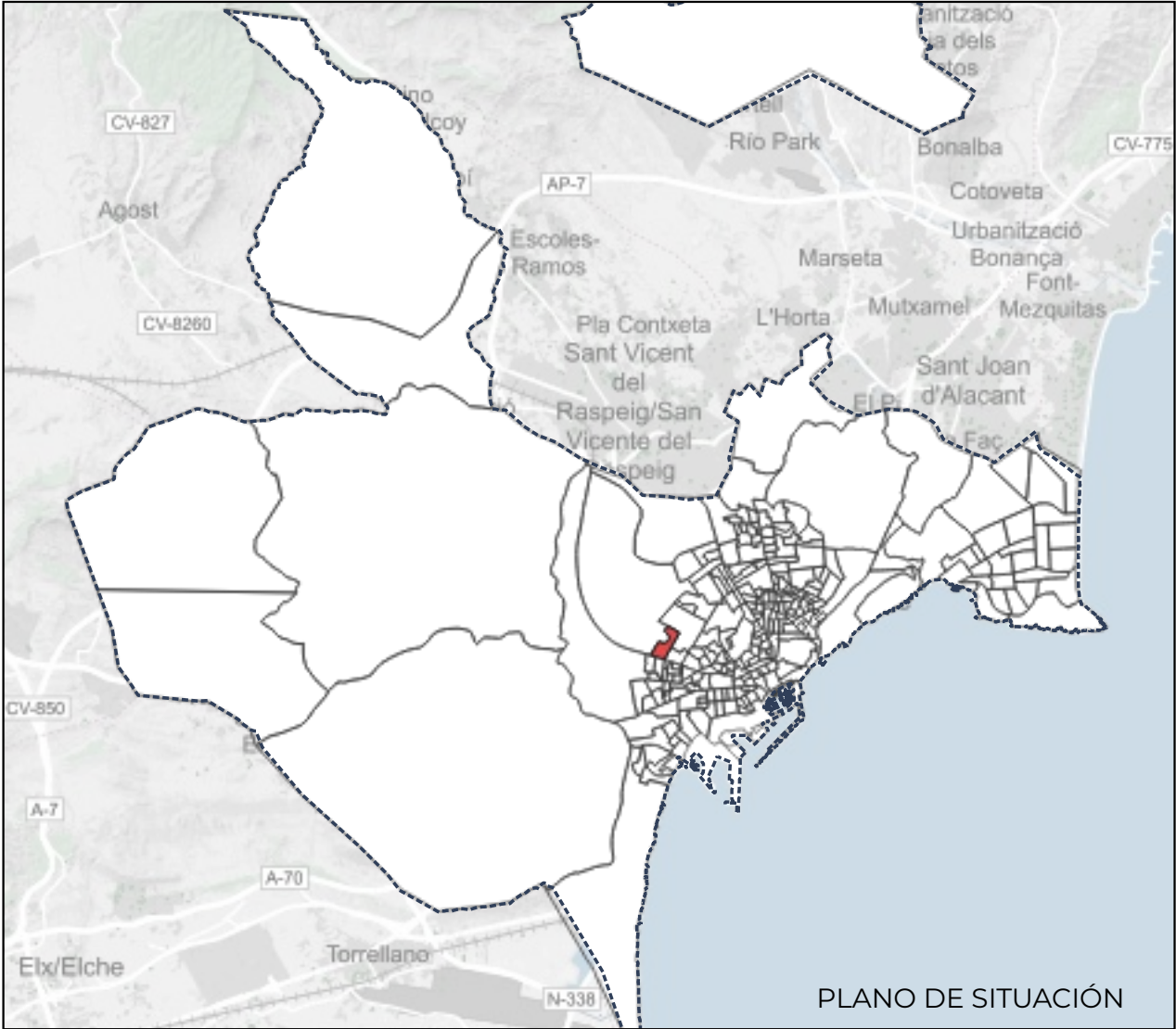
FASE DE PROYECTO
VERSIÓN EXPOSICIÓN AL PÚBLICO

PLANO
ÍNDICE DE PLAZAS TURÍSTICAS
SECCIÓN CENSAL 0301406032

TAMA ESTUDIO SLP_CALLE DEL CONDE DE ALTEA, 22_2º_5_46005_VALENCIA_Tel.960 043 395_e_mail_info@tamaestudio.com
Este documento es copia de su original. Su utilización total o parcial, así como cualquier reproducción o cesión a terceros, requerirá la previa autorización expresa, quedando en todo caso prohibida cualquier modificación unilateral del mismo.



EQUIPO REDACTOR
**TERRITORIO
ARQUITECTURA
MEDIO
AMBIENTE
TAMA
ESTUDIO**
FRANCISCO J. ÁVILA FERNÁNDEZ
ARQUITECTO COL. 6322



SECCIÓN CENSAL 0301406033

UNIDAD FUNCIONAL: LA TORRETA-JUAN PABLO II
BARRIO: JUAN PABLO II

HABITANTES: 2.876

PLAZAS DE USO TURÍSTICO

Hoteles	0
Bloques-Apartamentos	0
Viviendas de uso turístico	0
Albergues	0

PLAZAS TURÍSTICAS POR HABITANTE

<0,1
0,1 - 0,186
0,187 - 0,5
0,5 - 1
1 - 2
>2

ÍNDICE DE PLAZAS TURÍSTICAS POR HABITANTE: 0,000

MODIFICACIÓN PUNTUAL Nº 52 DEL PGMO1987 SOBRE LA NUEVA REGULACIÓN DE LOS USOS DE ALOJAMIENTO TURÍSTICO EN LA CIUDAD DE ALICANTE

UBICACIÓN
ALICANTE
PROMOTOR
AYUNTAMIENTO DE ALICANTE- CONCEJALÍA DE URBANISMO

FECHA
DICIEMBRE 2025
ESCALA
VARIAS

SCR: ETRS89 UTM 30N



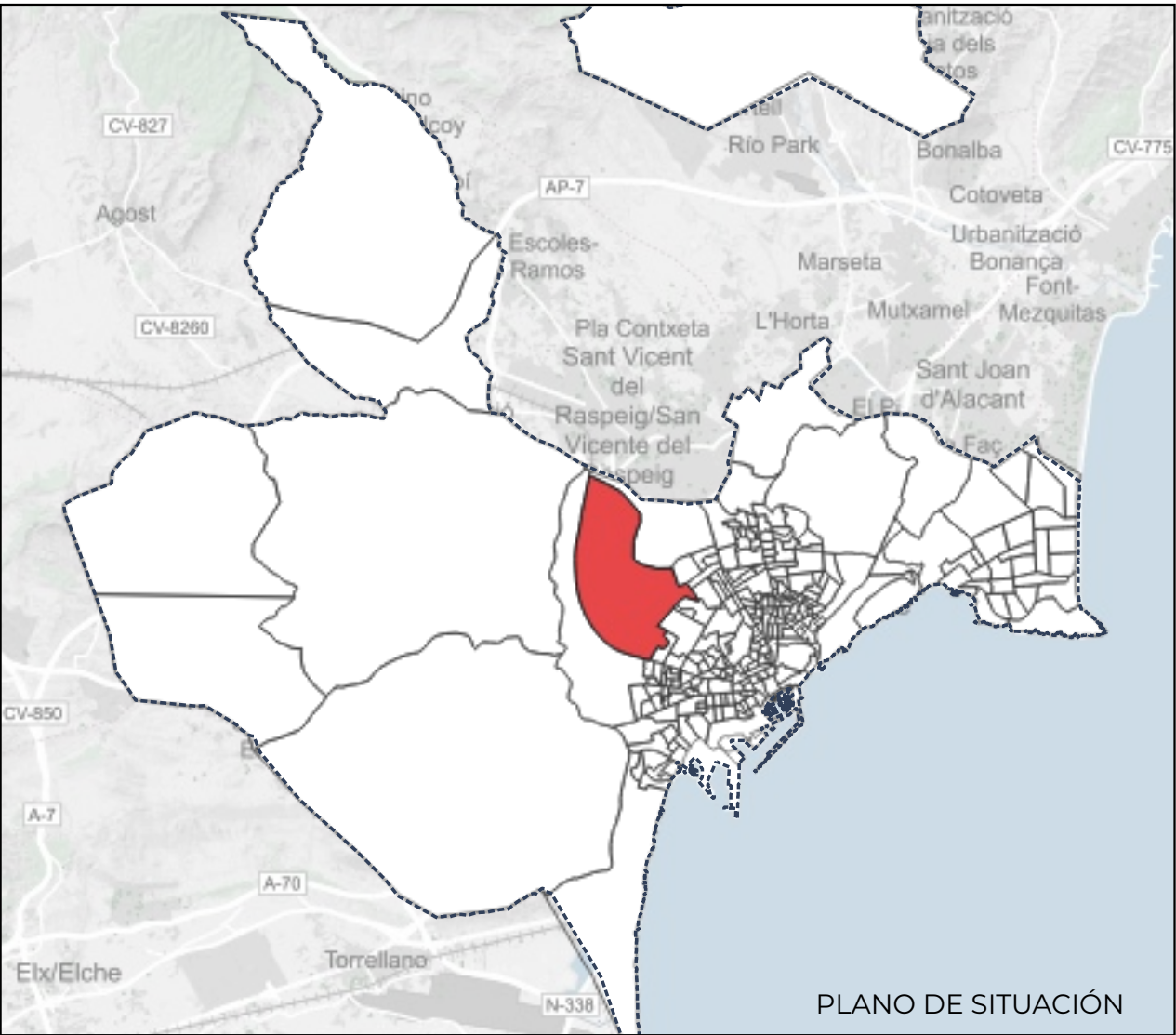
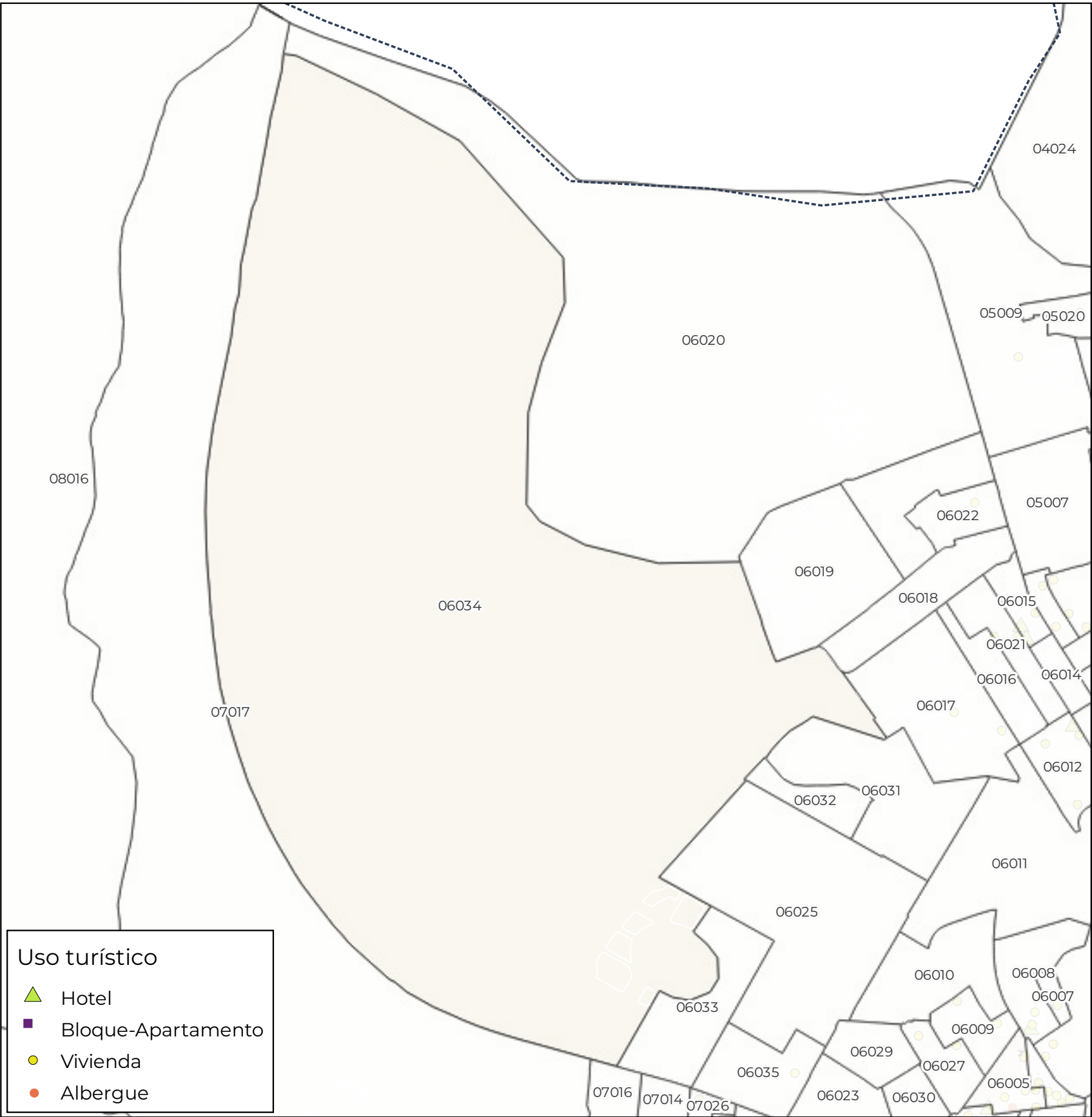
FASE DE PROYECTO
VERSIÓN EXPOSICIÓN AL PÚBLICO

PLANO
ÍNDICE DE PLAZAS TURÍSTICAS
SECCIÓN CENSAL 0301406033

TAMA ESTUDIO SLP_CALLE DEL CONDE DE ALTEA, 22_2º_5_46005_VALENCIA_Tel.960 043 395_e_mail_info@tamaestudio.com
Este documento es copia de su original. Su utilización total o parcial, así como cualquier reproducción o cesión a terceros, requerirá la previa autorización expresa, quedando en todo caso prohibida cualquier modificación unilateral del mismo.



EQUIPO REDACTOR
**TERRITORIO
ARQUITECTURA
MEDIO
AMBIENTE
TAMA
ESTUDIO**
FRANCISCO J. ÁVILA FERNÁNDEZ
ARQUITECTO COL. 6322



SECCIÓN CENSAL 0301406034

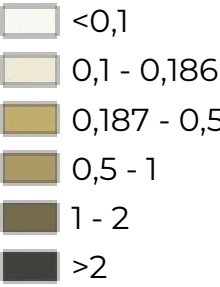
UNIDAD FUNCIONAL: LA TORRETA-JUAN PABLO II
BARRIO: POLÍGONO SAN BLAS

HABITANTES: 1.684

PLAZAS DE USO TURÍSTICO

Hoteles	0
Bloques-Apartamentos	0
Viviendas de uso turístico	0
Albergues	0

PLAZAS TURÍSTICAS POR HABITANTE



ÍNDICE DE PLAZAS TURÍSTICAS POR HABITANTE: 0,000

MODIFICACIÓN PUNTUAL Nº 52 DEL PGMO1987 SOBRE LA NUEVA REGULACIÓN DE LOS USOS DE ALOJAMIENTO TURÍSTICO EN LA CIUDAD DE ALICANTE

UBICACIÓN
ALICANTE
PROMOTOR
AYUNTAMIENTO DE ALICANTE- CONCEJALÍA DE URBANISMO

FECHA
DICIEMBRE 2025
ESCALA
VARIAS

SCR: ETRS89 UTM 30N



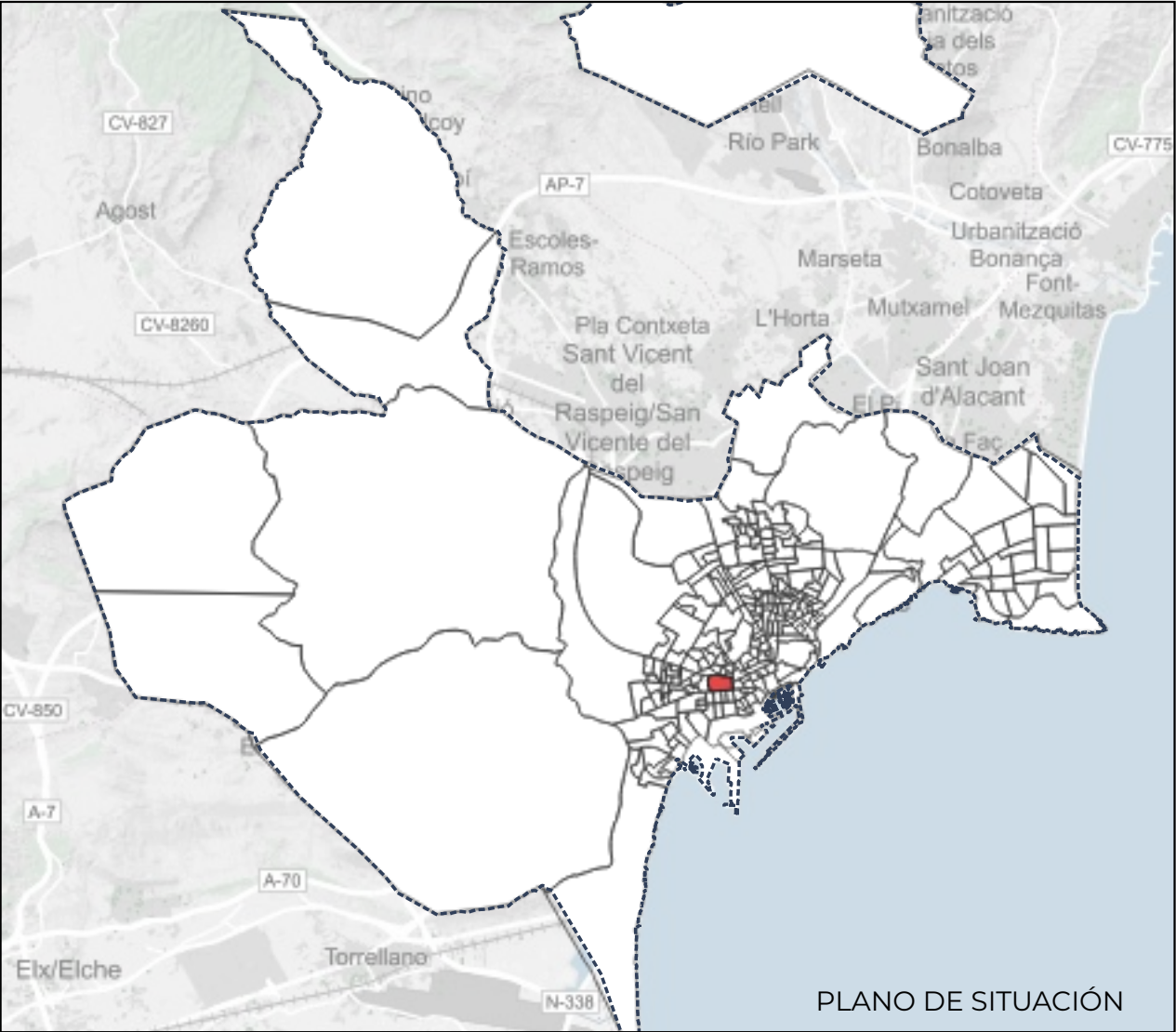
FASE DE PROYECTO
VERSIÓN EXPOSICIÓN AL PÚBLICO

PLANO
ÍNDICE DE PLAZAS TURÍSTICAS
SECCIÓN CENSAL 0301406034

TAMA ESTUDIO SLP_CALLE DEL CONDE DE ALTEA, 22_2º_5_46005_VALENCIA_Tel.960 043 395_e_mail_info@tamaestudio.com



EQUIPO REDACTOR
TERRITORIO
ARQUITECTURA
MEDIO
AMBIENTE
TAMA
ESTUDIO
FRANCISCO J. ÁVILA FERNÁNDEZ
ARQUITECTO COL. 6322



SECCIÓN CENSAL 0301407001

UNIDAD FUNCIONAL: ALIPARK-PRINCESA MERCEDES

BARRIO: ALIPARK

HABITANTES: 1.510

PLAZAS DE USO TURÍSTICO

Hoteles	0
Bloques-Apartamentos	0
Viviendas de uso turístico	7
Albergues	0

PLAZAS TURÍSTICAS POR HABITANTE

<0,1
0,1 - 0,186
0,187 - 0,5
0,5 - 1
1 - 2
>2

ÍNDICE DE PLAZAS TURÍSTICAS POR HABITANTE: 0,005

MODIFICACIÓN PUNTUAL Nº 52 DEL PGMO1987 SOBRE LA NUEVA REGULACIÓN DE LOS USOS DE ALOJAMIENTO TURÍSTICO EN LA CIUDAD DE ALICANTE

UBICACIÓN

ALICANTE

PROMOTOR

AYUNTAMIENTO DE ALICANTE- CONCEJALÍA DE URBANISMO

FECHA

DICIEMBRE 2025

ESCALA

VARIAS

SCR: ETRS89 UTM 30N



FASE DE PROYECTO

VERSIÓN EXPOSICIÓN AL PÚBLICO

PLANO

ÍNDICE DE PLAZAS TURÍSTICAS
SECCIÓN CENSAL 0301407001

TAMA ESTUDIO SLP_CALLE DEL CONDE DE ALTEA, 22_2º_5_46005_VALENCIA_Tel.960 043 395_e_mail_info@tamaestudio.com

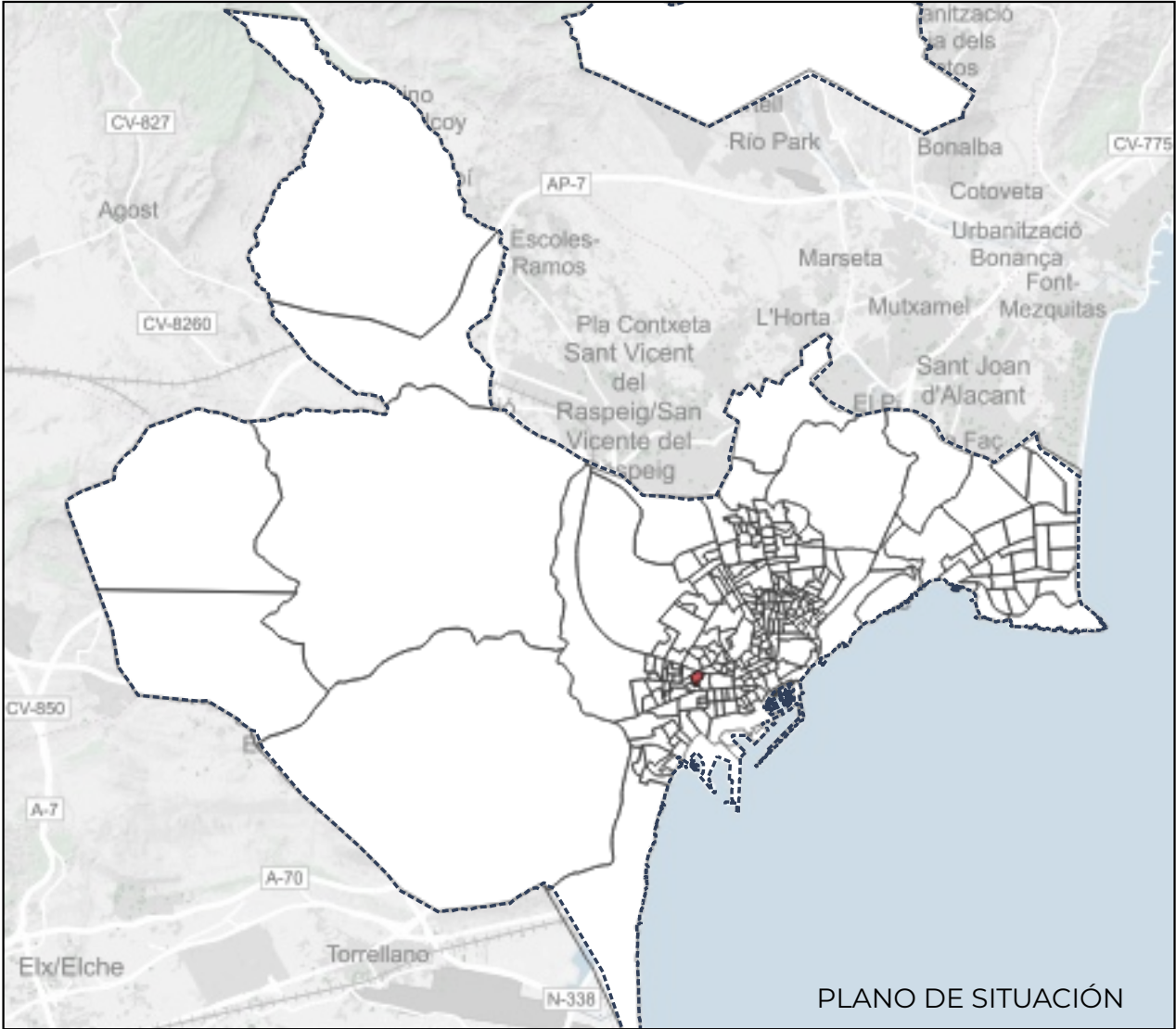
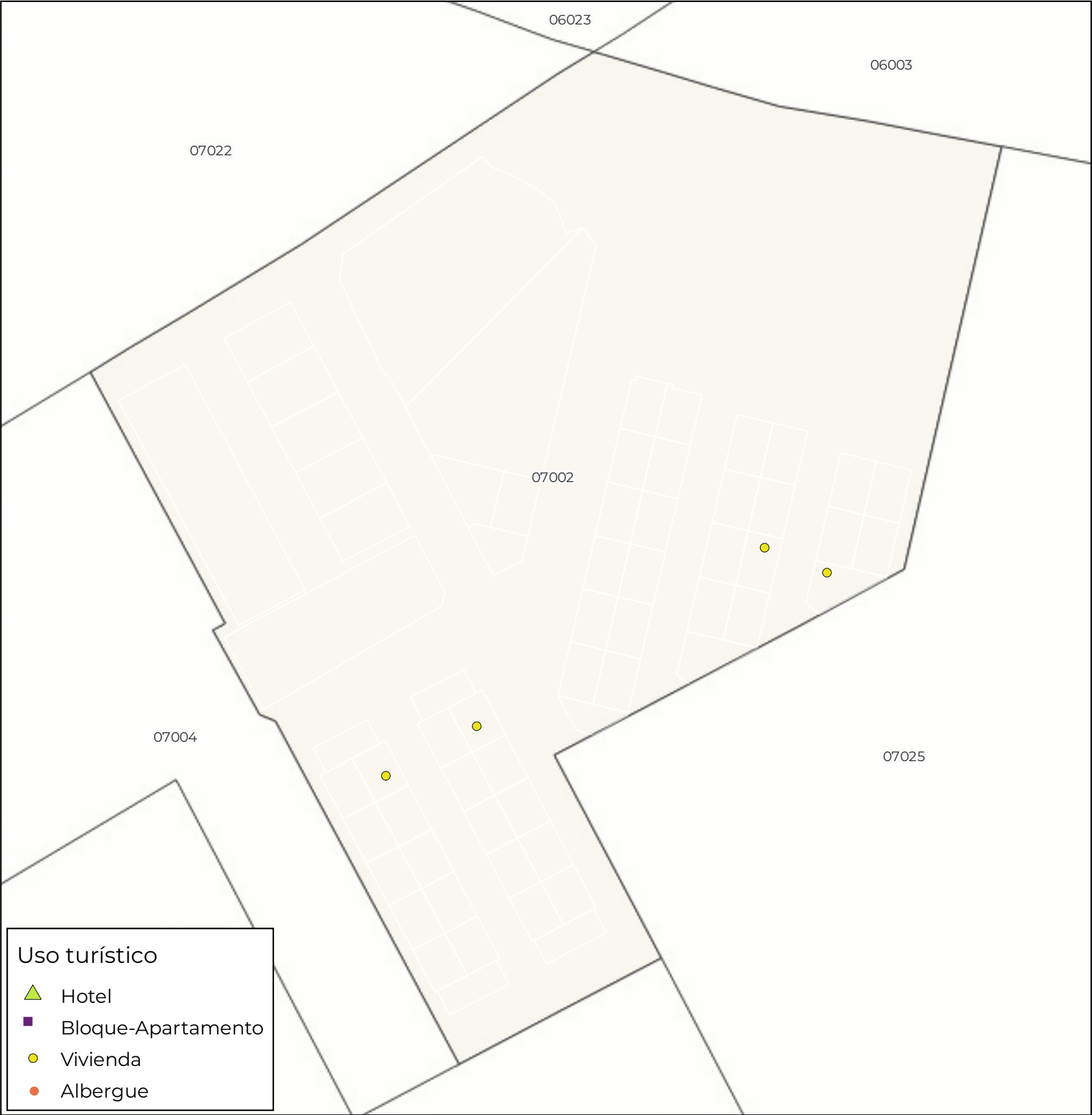
Este documento es copia de su original. Su utilización total o parcial, así como cualquier reproducción o cesión a terceros, requerirá la previa autorización expresa, quedando en todo caso prohibida cualquier modificación unilateral del mismo.



EQUIPO REDACTOR

TERRITORIO
ARQUITECTURA
MEDIO
AMBIENTE
TAMA
ESTUDIO

FRANCISCO J. ÁVILA FERNÁNDEZ
ARQUITECTO COL. 6322



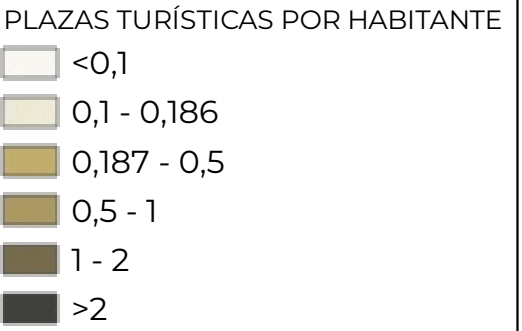
SECCIÓN CENSAL 0301407002

UNIDAD FUNCIONAL: ALIPARK-PRINCESA MERCEDES
BARRIO: ALIPARK

HABITANTES: 1.731

PLAZAS DE USO TURÍSTICO

Hoteles	0
Bloques-Apartamentos	0
Viviendas de uso turístico	18
Albergues	0



ÍNDICE DE PLAZAS TURÍSTICAS POR HABITANTE: 0,010

MODIFICACIÓN PUNTUAL Nº 52 DEL PGMO1987 SOBRE LA NUEVA REGULACIÓN DE LOS USOS DE ALOJAMIENTO TURÍSTICO EN LA CIUDAD DE ALICANTE

UBICACIÓN
ALICANTE
PROMOTOR
AYUNTAMIENTO DE ALICANTE- CONCEJALÍA DE URBANISMO

FECHA
DICIEMBRE 2025
ESCALA
VARIAS

SCR: ETRS89 UTM 30N



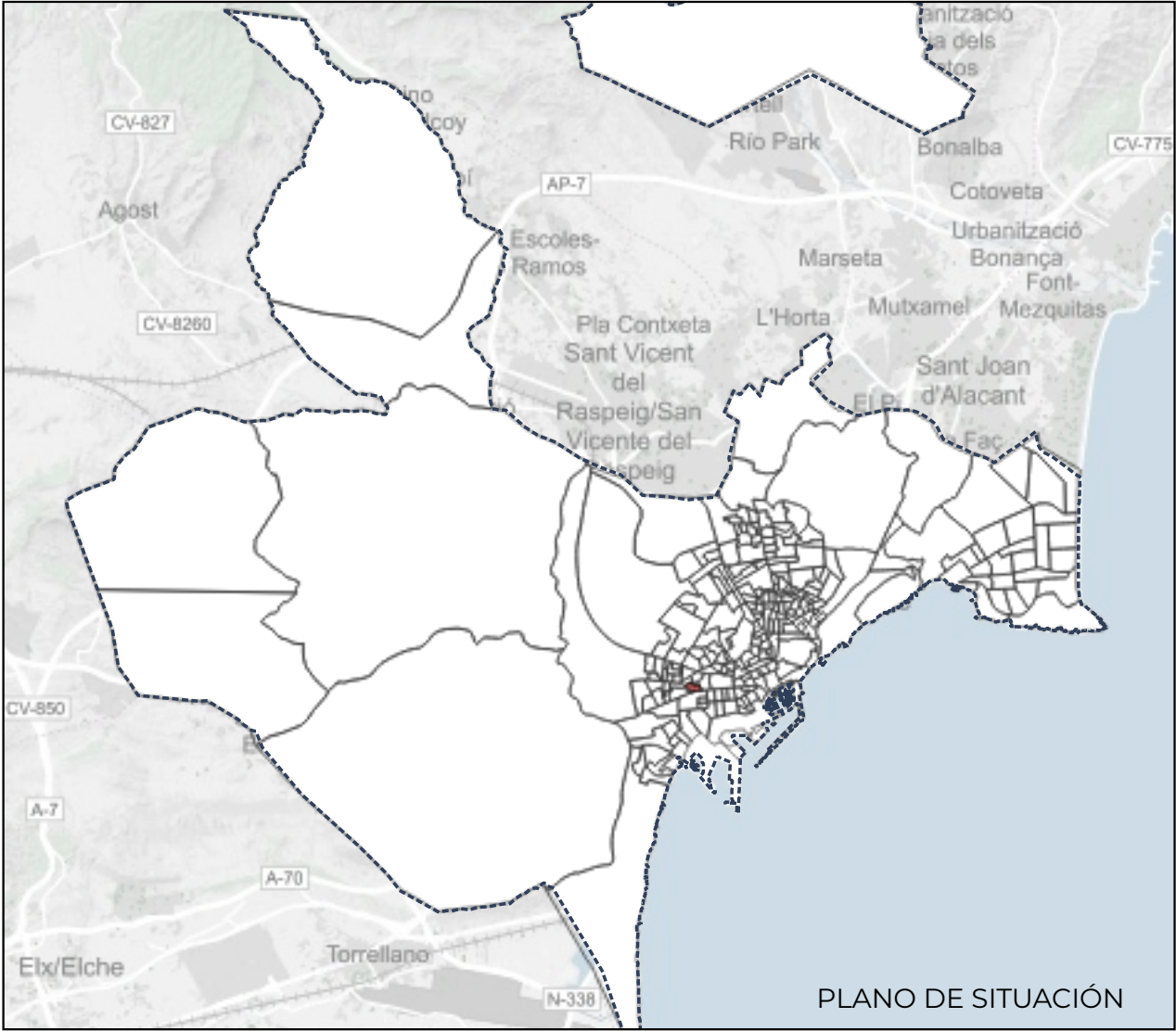
FASE DE PROYECTO
VERSIÓN EXPOSICIÓN AL PÚBLICO

PLANO
ÍNDICE DE PLAZAS TURÍSTICAS
SECCIÓN CENSAL 0301407002

TAMA ESTUDIO SLP_CALLE DEL CONDE DE ALTEA, 22_2º_5_46005_VALENCIA_Tel.960 043 395_e_mail_info@tamaestudio.com
Este documento es copia de su original. Su utilización total o parcial, así como cualquier reproducción o cesión a terceros, requerirá la previa autorización expresa, quedando en todo caso prohibida cualquier modificación unilateral del mismo.



EQUIPO REDACTOR
TERRITORIO
ARQUITECTURA
MEDIO
AMBIENTE
TAMA
ESTUDIO
FRANCISCO J. ÁVILA FERNÁNDEZ
ARQUITECTO COL. 6322



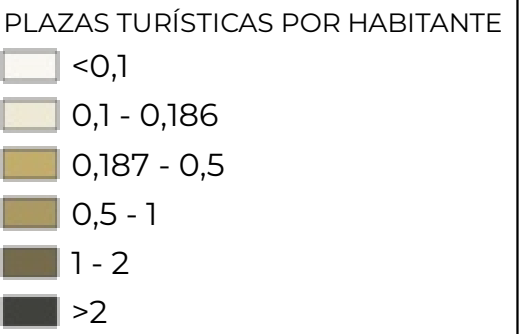
SECCIÓN CENSAL 0301407003

UNIDAD FUNCIONAL: ALIPARK-PRINCESA MERCEDES
BARRIO: SAN FERNANDO-PRINCESA MERCEDES

HABITANTES: 1.157

PLAZAS DE USO TURÍSTICO

Hoteles	0
Bloques-Apartamentos	0
Viviendas de uso turístico	0
Albergues	0



ÍNDICE DE PLAZAS TURÍSTICAS POR HABITANTE: 0,000

MODIFICACIÓN PUNTUAL Nº 52 DEL PGMO1987 SOBRE LA NUEVA REGULACIÓN DE LOS USOS DE ALOJAMIENTO TURÍSTICO EN LA CIUDAD DE ALICANTE

UBICACIÓN
ALICANTE
PROMOTOR
AYUNTAMIENTO DE ALICANTE- CONCEJALÍA DE URBANISMO

FECHA
DICIEMBRE 2025
ESCALA
VARIAS

SCR: ETRS89 UTM 30N



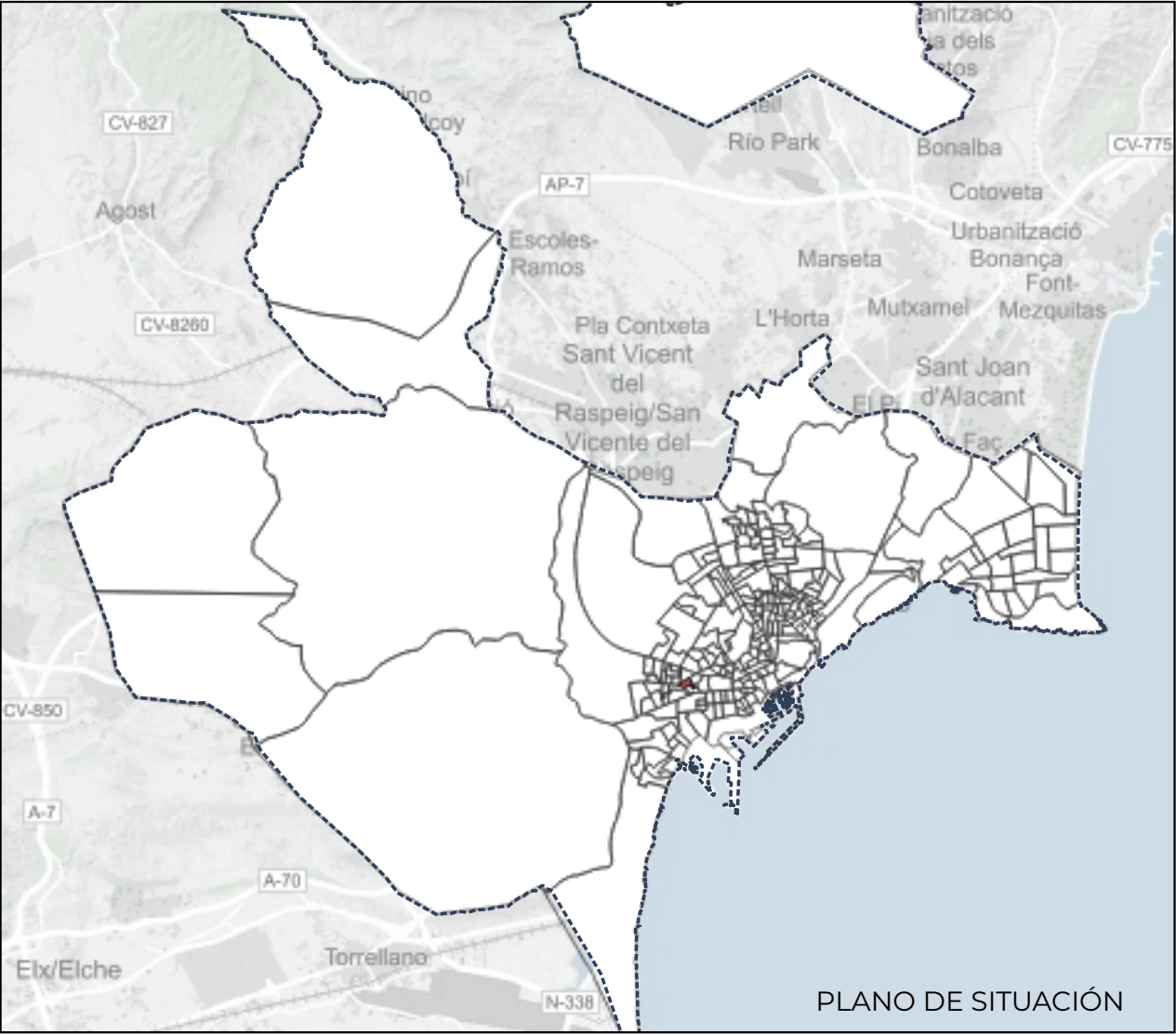
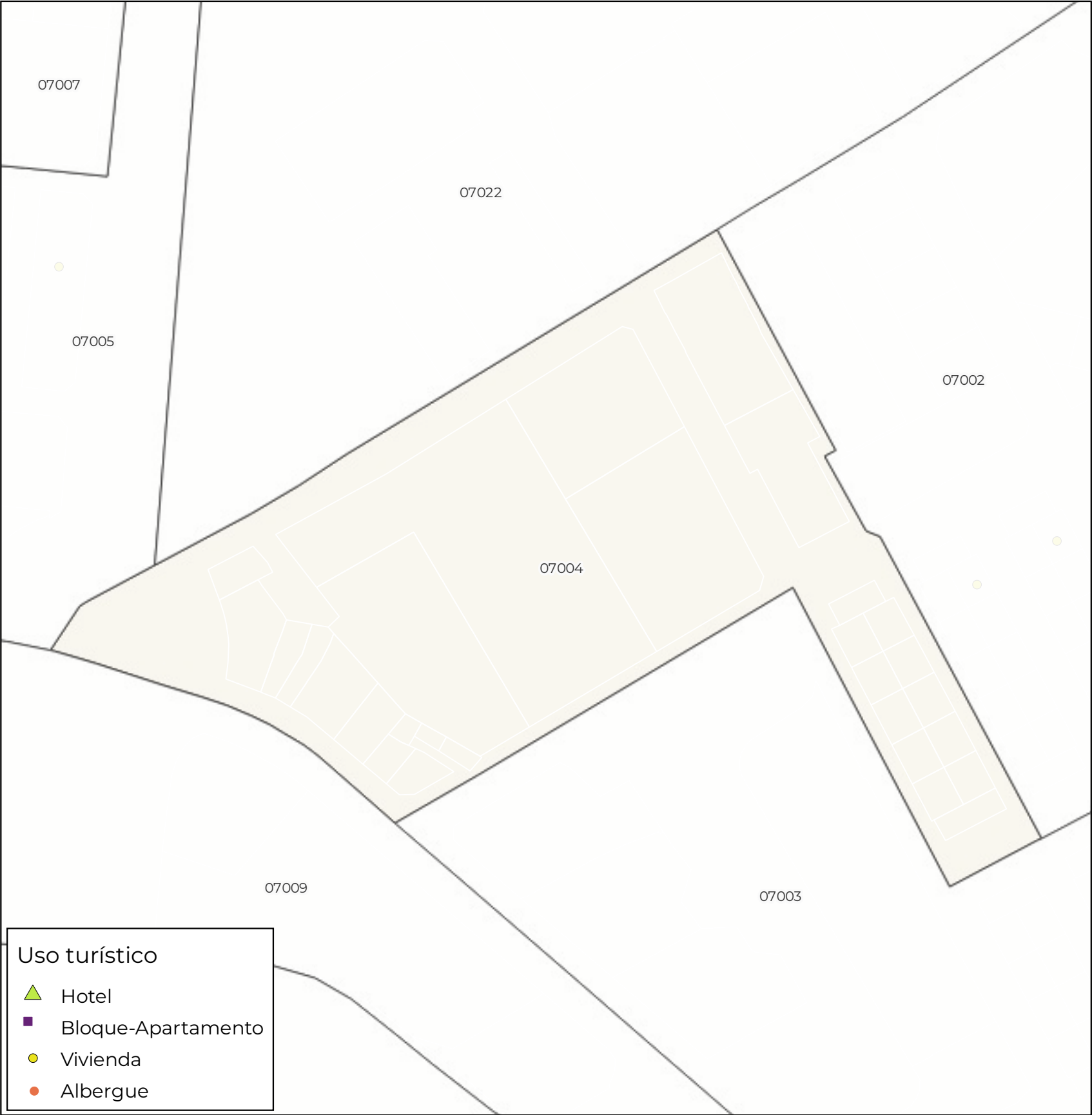
FASE DE PROYECTO
VERSIÓN EXPOSICIÓN AL PÚBLICO

PLANO
ÍNDICE DE PLAZAS TURÍSTICAS
SECCIÓN CENSAL 0301407003

TAMA ESTUDIO SLP_CALLE DEL CONDE DE ALTEA, 22_2º_5_46005_VALENCIA_Tel.960 043 395_e_mail_info@tamaestudio.com
Este documento es copia de su original. Su utilización total o parcial, así como cualquier reproducción o cesión a terceros, requerirá la previa autorización expresa, quedando en todo caso prohibida cualquier modificación unilateral del mismo.



EQUIPO REDACTOR
**TERRITORIO
ARQUITECTURA
MEDIO
AMBIENTE
TAMA
ESTUDIO**
FRANCISCO J. ÁVILA FERNÁNDEZ
ARQUITECTO COL. 6322



SECCIÓN CENSAL 0301407004

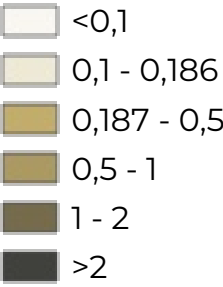
UNIDAD FUNCIONAL: ALIPARK-PRINCESA MERCEDES
BARRIO: SAN FERNANDO-PRINCESA MERCEDES

HABITANTES: 799

PLAZAS DE USO TURÍSTICO

Hoteles	0
Bloques-Apartamentos	0
Viviendas de uso turístico	0
Albergues	0

PLAZAS TURÍSTICAS POR HABITANTE



ÍNDICE DE PLAZAS TURÍSTICAS POR HABITANTE: 0,000

MODIFICACIÓN PUNTUAL Nº 52 DEL PGMO1987 SOBRE LA NUEVA REGULACIÓN DE LOS USOS DE ALOJAMIENTO TURÍSTICO EN LA CIUDAD DE ALICANTE

UBICACIÓN
ALICANTE
PROMOTOR
AYUNTAMIENTO DE ALICANTE- CONCEJALÍA DE URBANISMO

FECHA
DICIEMBRE 2025
ESCALA
VARIAS

SCR: ETRS89 UTM 30N



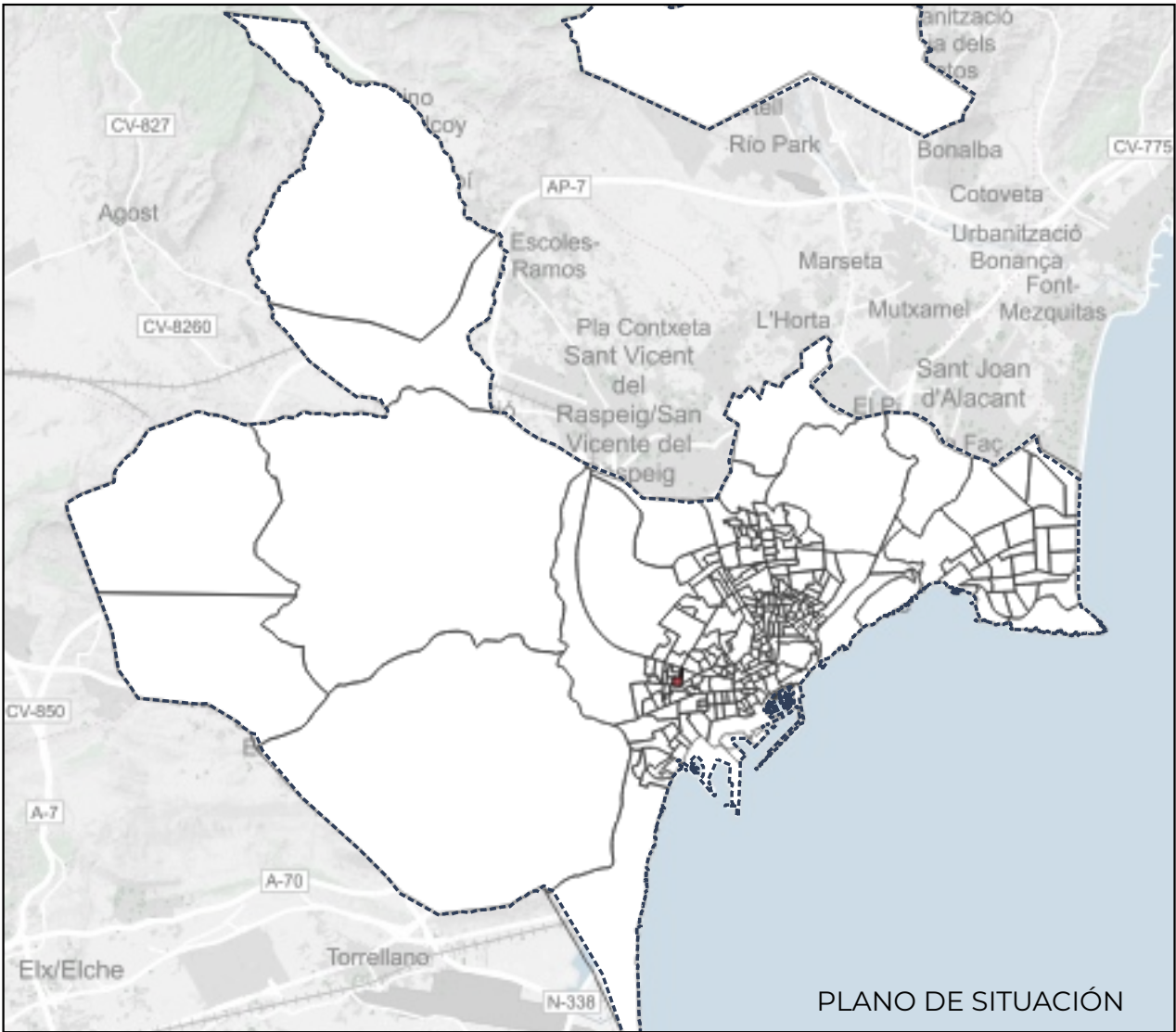
FASE DE PROYECTO
VERSIÓN EXPOSICIÓN AL PÚBLICO

PLANO
ÍNDICE DE PLAZAS TURÍSTICAS
SECCIÓN CENSAL 0301407004

TAMA ESTUDIO SLP_CALLE DEL CONDE DE ALTEA, 22_2º_5_46005_VALENCIA_Tel.960 043 395_e_mail_info@tamaestudio.com



EQUIPO REDACTOR
TERRITORIO
ARQUITECTURA
MEDIO
AMBIENTE
TAMA
ESTUDIO
FRANCISCO J. ÁVILA FERNÁNDEZ
ARQUITECTO COL. 6322



SECCIÓN CENSAL 0301407005

UNIDAD FUNCIONAL: LA FLORIDA-CIUDAD DE ASIS-CEMENTERIO

BARRIO: SAN FERNANDO-PRINCESA MERCEDES

HABITANTES: 1.165

PLAZAS DE USO TURÍSTICO

Hoteles	0
Bloques-Apartamentos	0
Viviendas de uso turístico	4
Albergues	0

PLAZAS TURÍSTICAS POR HABITANTE

<0,1
0,1 - 0,186
0,187 - 0,5
0,5 - 1
1 - 2
>2

ÍNDICE DE PLAZAS TURÍSTICAS POR HABITANTE: 0,003

MODIFICACIÓN PUNTUAL Nº 52 DEL PGMO1987 SOBRE LA NUEVA REGULACIÓN DE LOS USOS DE ALOJAMIENTO TURÍSTICO EN LA CIUDAD DE ALICANTE

UBICACIÓN
ALICANTE
PROMOTOR
AYUNTAMIENTO DE ALICANTE- CONCEJALÍA DE URBANISMO

FECHA
DICIEMBRE 2025
ESCALA
VARIAS

SCR: ETRS89 UTM 30N



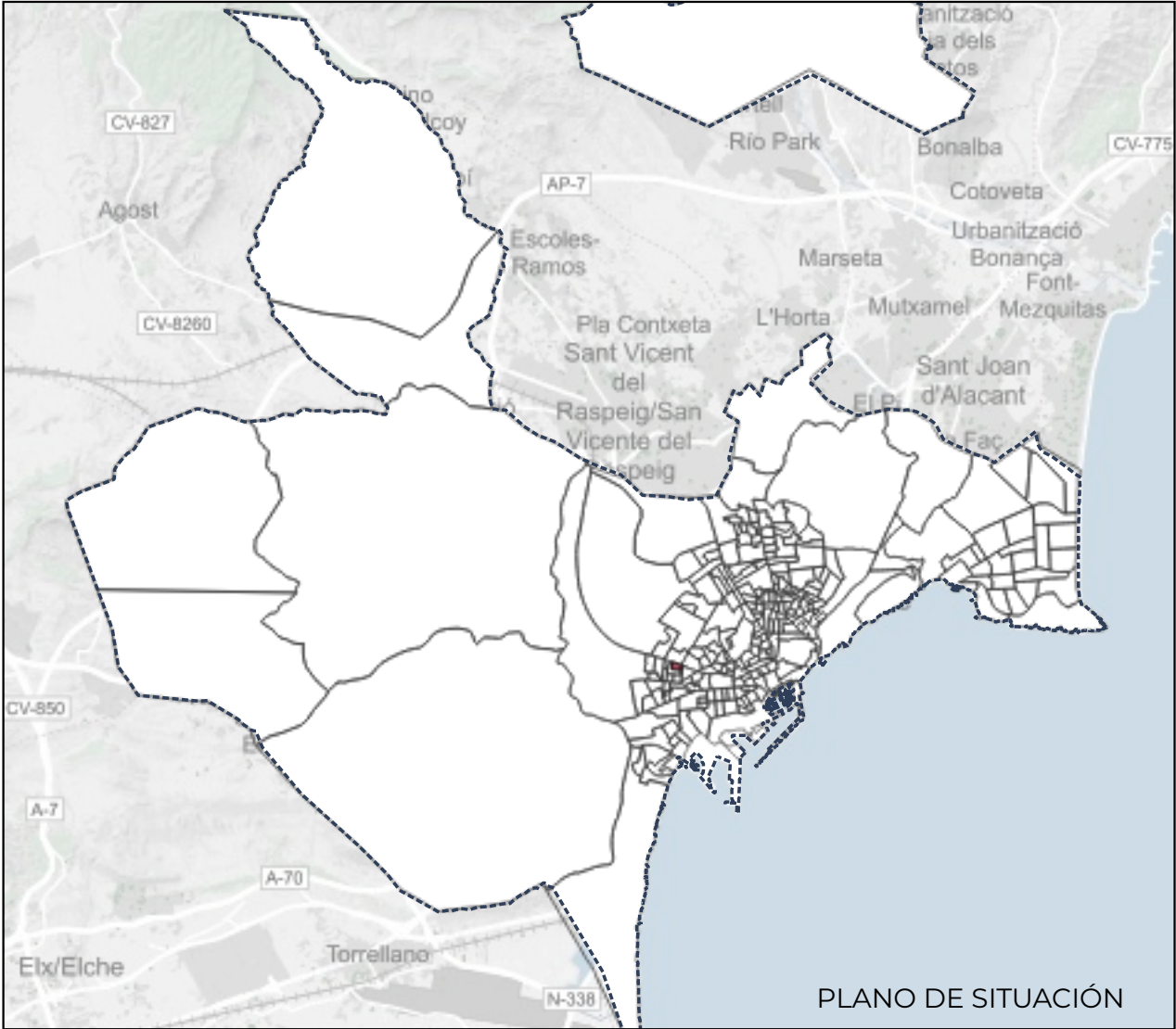
FASE DE PROYECTO
VERSIÓN EXPOSICIÓN AL PÚBLICO

PLANO
ÍNDICE DE PLAZAS TURÍSTICAS
SECCIÓN CENSAL 0301407005

TAMA ESTUDIO SLP_CALLE DEL CONDE DE ALTEA, 22_2º_5_46005_VALENCIA_Tel.960 043 395_e_mail_info@tamaestudio.com
Este documento es copia de su original. Su utilización total o parcial, así como cualquier reproducción o cesión a terceros, requerirá la previa autorización expresa, quedando en todo caso prohibida cualquier modificación unilateral del mismo.



EQUIPO REDACTOR
TERRITORIO
ARQUITECTURA
MEDIO
AMBIENTE
TAMA
ESTUDIO
FRANCISCO J. ÁVILA FERNÁNDEZ
ARQUITECTO COL. 6322



SECCIÓN CENSAL 0301407006

UNIDAD FUNCIONAL: LA FLORIDA-CIUDAD DE ASIS-CEMENTERIO

BARRIO: FLORIDA ALTA

HABITANTES: 819

PLAZAS DE USO TURÍSTICO

Hoteles	0
Bloques-Apartamentos	0
Viviendas de uso turístico	0
Albergues	0

PLAZAS TURÍSTICAS POR HABITANTE

<0,1
0,1 - 0,186
0,187 - 0,5
0,5 - 1
1 - 2
>2

ÍNDICE DE PLAZAS TURÍSTICAS POR HABITANTE: 0,000

MODIFICACIÓN PUNTUAL Nº 52 DEL PGMO1987 SOBRE LA NUEVA REGULACIÓN DE LOS USOS DE ALOJAMIENTO TURÍSTICO EN LA CIUDAD DE ALICANTE

UBICACIÓN
ALICANTE
PROMOTOR
AYUNTAMIENTO DE ALICANTE- CONCEJALÍA DE URBANISMO

FECHA
DICIEMBRE 2025
ESCALA
VARIAS

SCR: ETRS89 UTM 30N



FASE DE PROYECTO
VERSIÓN EXPOSICIÓN AL PÚBLICO

PLANO
ÍNDICE DE PLAZAS TURÍSTICAS
SECCIÓN CENSAL 0301407006

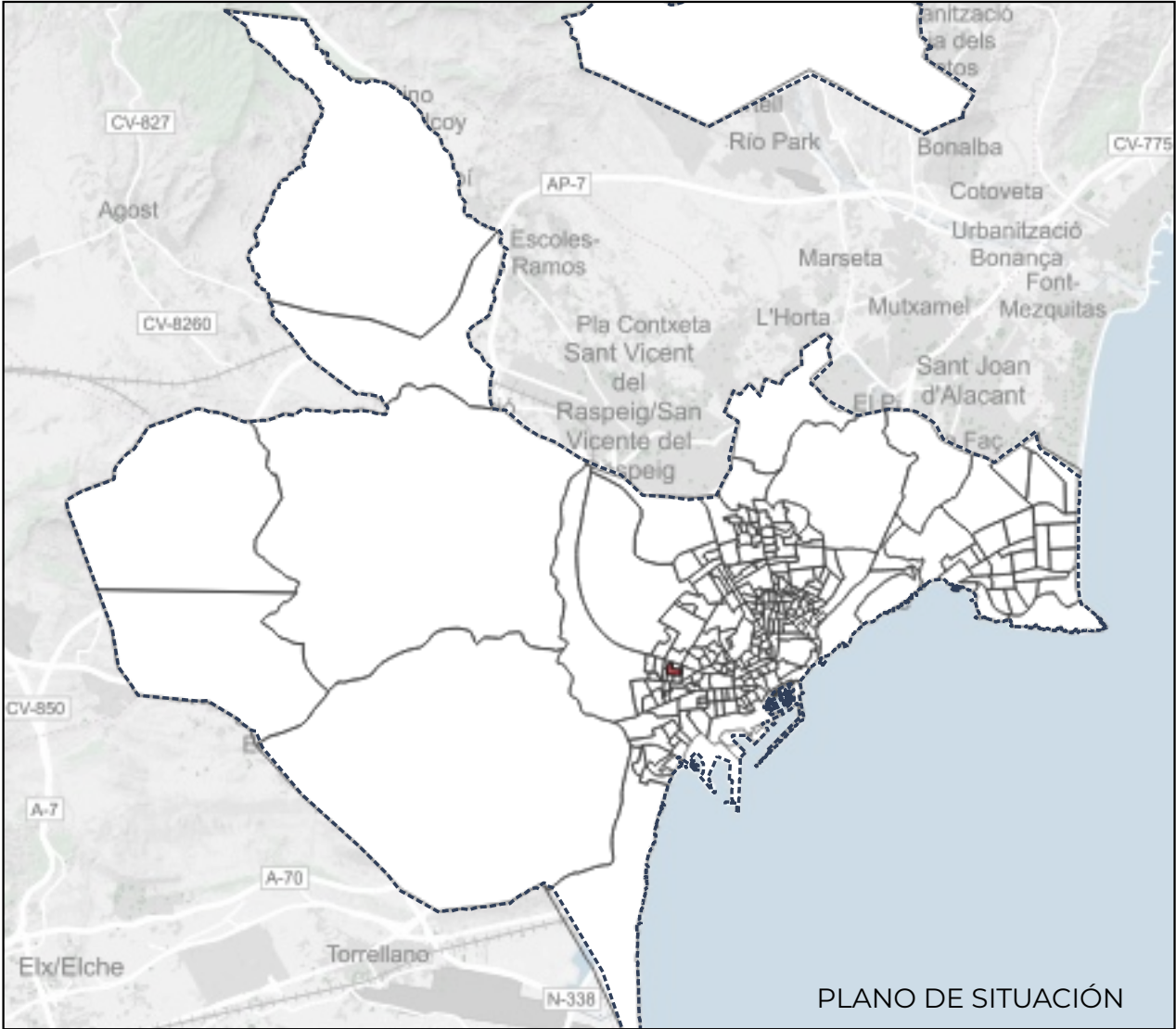
TAMA ESTUDIO SLP_CALLE DEL CONDE DE ALTEA, 22_2º_5_46005_VALENCIA_Tel.960 043 395_e_mail_info@tamaestudio.com



EQUIPO REDACTOR

TERRITORIO
ARQUITECTURA
MEDIO
AMBIENTE
TAMA
ESTUDIO

FRANCISCO J. ÁVILA FERNÁNDEZ
ARQUITECTO COL. 6322



SECCIÓN CENSAL 0301407007

UNIDAD FUNCIONAL: LA FLORIDA-CIUDAD DE ASIS-CEMENTERIO

BARRIO: FLORIDA ALTA

HABITANTES: 1.751

PLAZAS DE USO TURÍSTICO

Hoteles	0
Bloques-Apartamentos	0
Viviendas de uso turístico	0
Albergues	0

PLAZAS TURÍSTICAS POR HABITANTE

<0,1
0,1 - 0,186
0,187 - 0,5
0,5 - 1
1 - 2
>2

ÍNDICE DE PLAZAS TURÍSTICAS POR HABITANTE: 0,000

MODIFICACIÓN PUNTUAL Nº 52 DEL PGMO1987 SOBRE LA NUEVA REGULACIÓN DE LOS USOS DE ALOJAMIENTO TURÍSTICO EN LA CIUDAD DE ALICANTE

UBICACIÓN
ALICANTE
PROMOTOR
AYUNTAMIENTO DE ALICANTE- CONCEJALÍA DE URBANISMO

FECHA
DICIEMBRE 2025
ESCALA
VARIAS

SCR: ETRS89 UTM 30N



FASE DE PROYECTO
VERSIÓN EXPOSICIÓN AL PÚBLICO

PLANO
ÍNDICE DE PLAZAS TURÍSTICAS
SECCIÓN CENSAL 0301407007

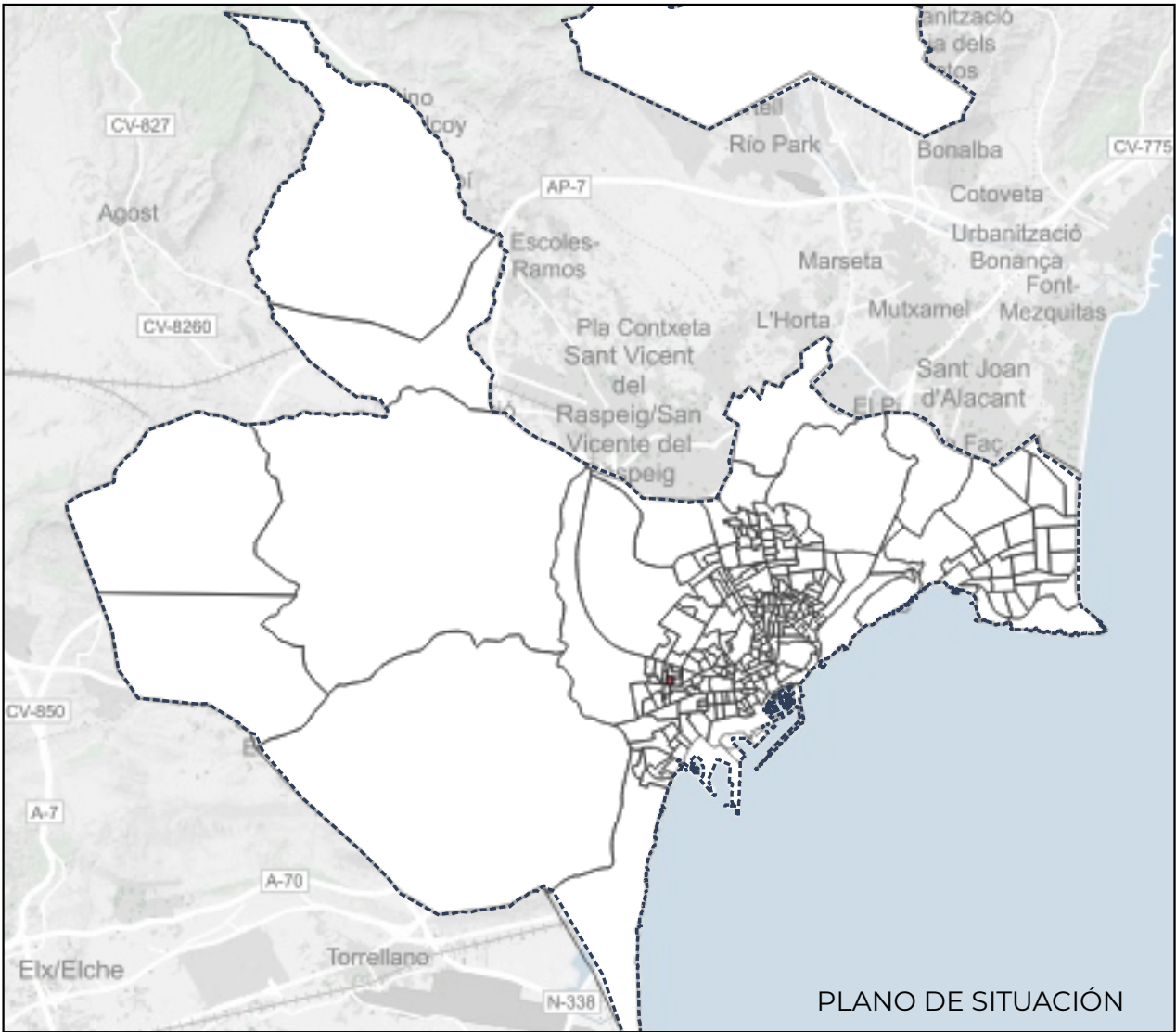
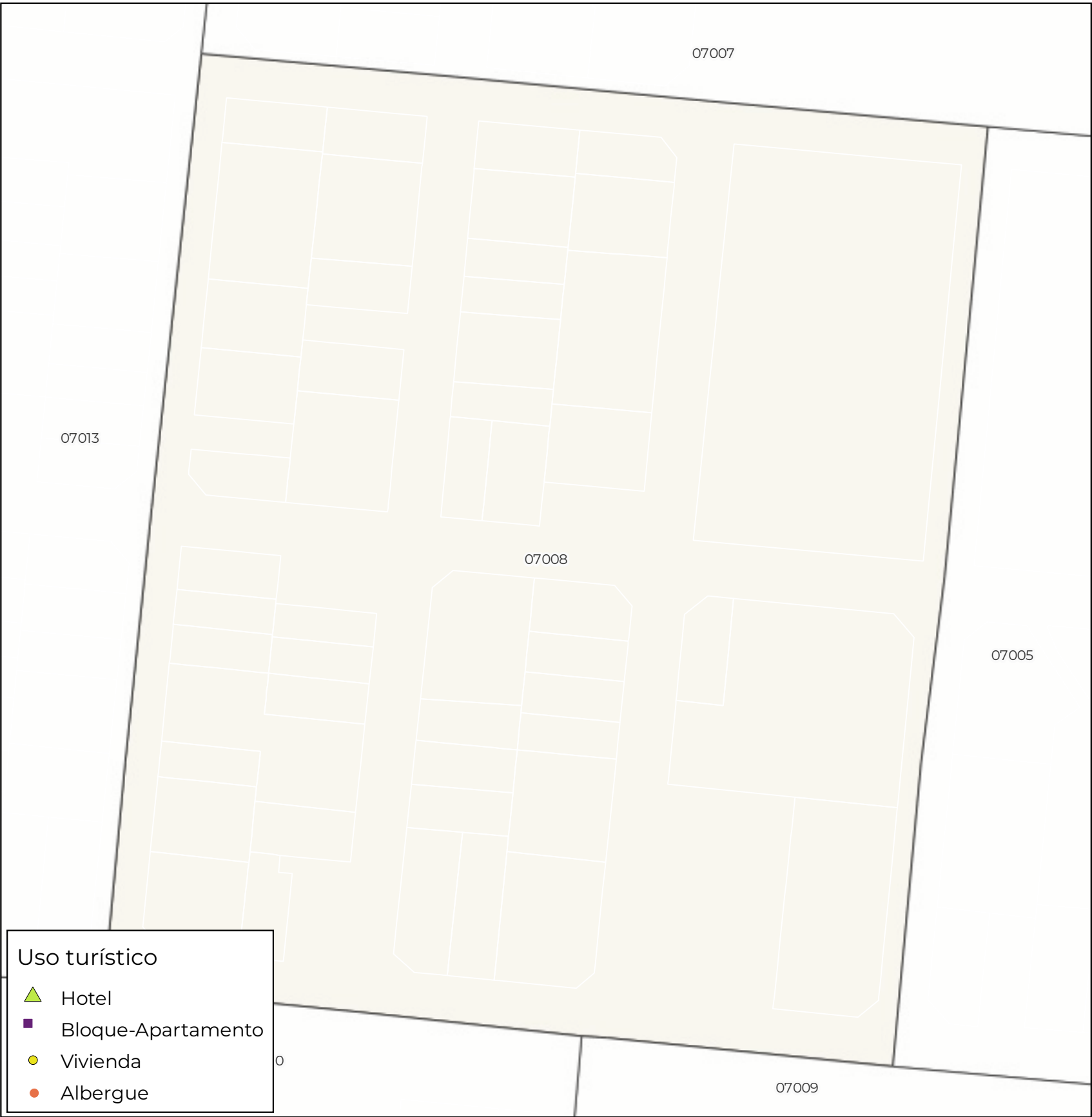
TAMA ESTUDIO SLP_CALLE DEL CONDE DE ALTEA, 22_2º_5_46005_VALENCIA_Tel.960 043 395_e_mail_info@tamaestudio.com



EQUIPO REDACTOR

TERRITORIO
ARQUITECTURA
MEDIO
AMBIENTE
TAMA
ESTUDIO

FRANCISCO J. ÁVILA FERNÁNDEZ
ARQUITECTO COL. 6322



SECCIÓN CENSAL 0301407008

UNIDAD FUNCIONAL: LA FLORIDA-CIUDAD DE ASIS-CEMENTERIO
BARRIO: FLORIDA ALTA

HABITANTES: 953

PLAZAS DE USO TURÍSTICO

Hoteles	0
Bloques-Apartamentos	0
Viviendas de uso turístico	0
Albergues	0

PLAZAS TURÍSTICAS POR HABITANTE

<0,1
0,1 - 0,186
0,187 - 0,5
0,5 - 1
1 - 2
>2

ÍNDICE DE PLAZAS TURÍSTICAS POR HABITANTE: 0,000

MODIFICACIÓN PUNTUAL Nº 52 DEL PGMO1987 SOBRE LA NUEVA REGULACIÓN DE LOS USOS DE ALOJAMIENTO TURÍSTICO EN LA CIUDAD DE ALICANTE

UBICACIÓN
ALICANTE
PROMOTOR
AYUNTAMIENTO DE ALICANTE- CONCEJALÍA DE URBANISMO

FECHA
DICIEMBRE 2025
ESCALA
VARIAS

SCR: ETRS89 UTM 30N



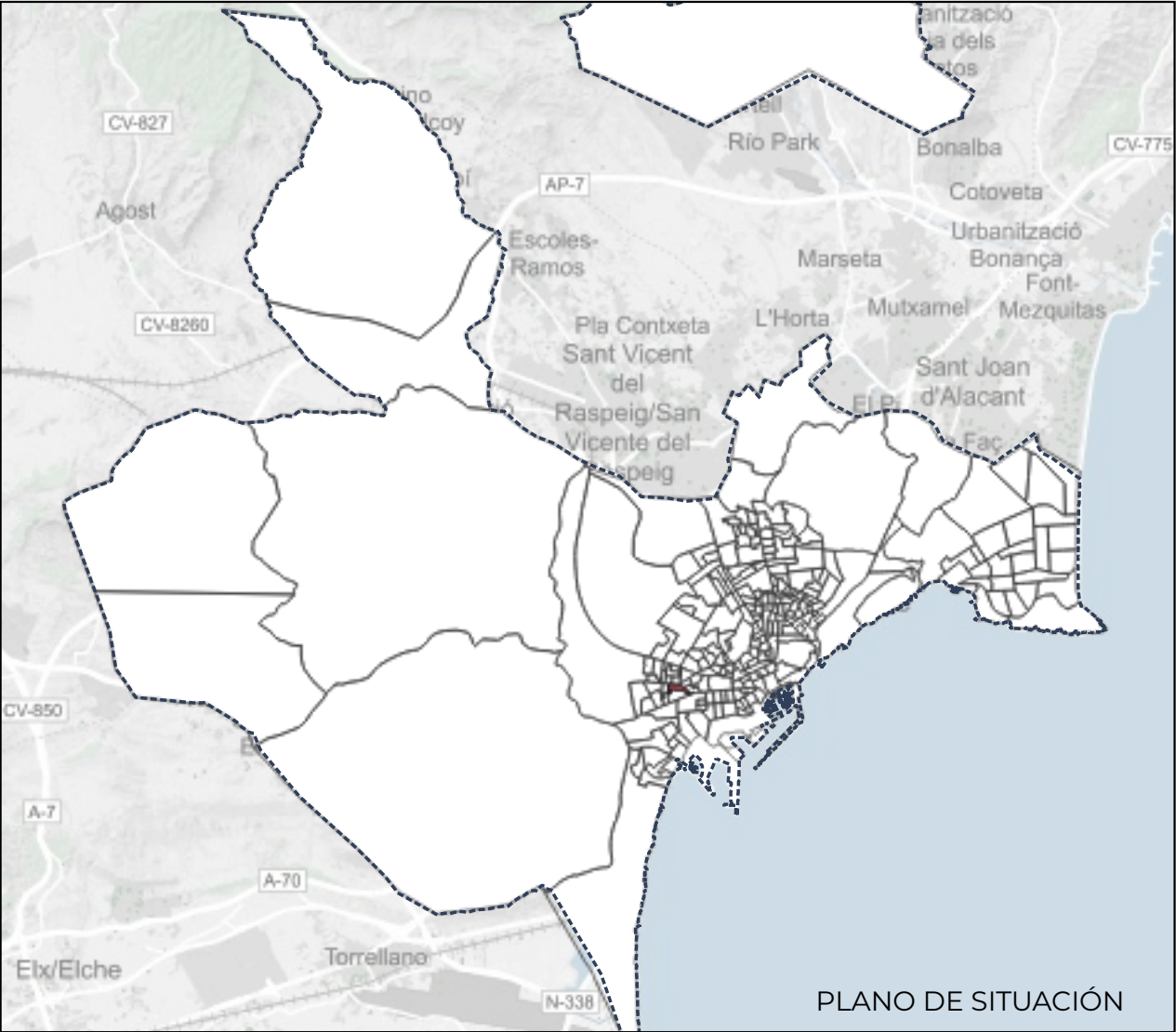
FASE DE PROYECTO
VERSIÓN EXPOSICIÓN AL PÚBLICO

PLANO
ÍNDICE DE PLAZAS TURÍSTICAS
SECCIÓN CENSAL 0301407008

TAMA ESTUDIO SLP_CALLE DEL CONDE DE ALTEA, 22_2º_5_46005_VALENCIA_Tel.960 043 395_e_mail_info@tamaestudio.com



EQUIPO REDACTOR
TERRITORIO
ARQUITECTURA
MEDIO
AMBIENTE
TAMA
ESTUDIO
FRANCISCO J. ÁVILA FERNÁNDEZ
ARQUITECTO COL. 6322



SECCIÓN CENSAL 0301407009

UNIDAD FUNCIONAL: LA FLORIDA-CIUDAD DE ASIS-CEMENTERIO

BARRIO: FLORIDA BAJA

HABITANTES: 1.378

PLAZAS DE USO TURÍSTICO

Hoteles	0
Bloques-Apartamentos	0
Viviendas de uso turístico	0
Albergues	0

PLAZAS TURÍSTICAS POR HABITANTE

<0,1
0,1 - 0,186
0,187 - 0,5
0,5 - 1
1 - 2
>2

ÍNDICE DE PLAZAS TURÍSTICAS POR HABITANTE: 0,000

MODIFICACIÓN PUNTUAL Nº 52 DEL PGMO1987 SOBRE LA NUEVA REGULACIÓN DE LOS USOS DE ALOJAMIENTO TURÍSTICO EN LA CIUDAD DE ALICANTE

UBICACIÓN
ALICANTE
PROMOTOR
AYUNTAMIENTO DE ALICANTE- CONCEJALÍA DE URBANISMO

FECHA
DICIEMBRE 2025
ESCALA
VARIAS

SCR: ETRS89 UTM 30N



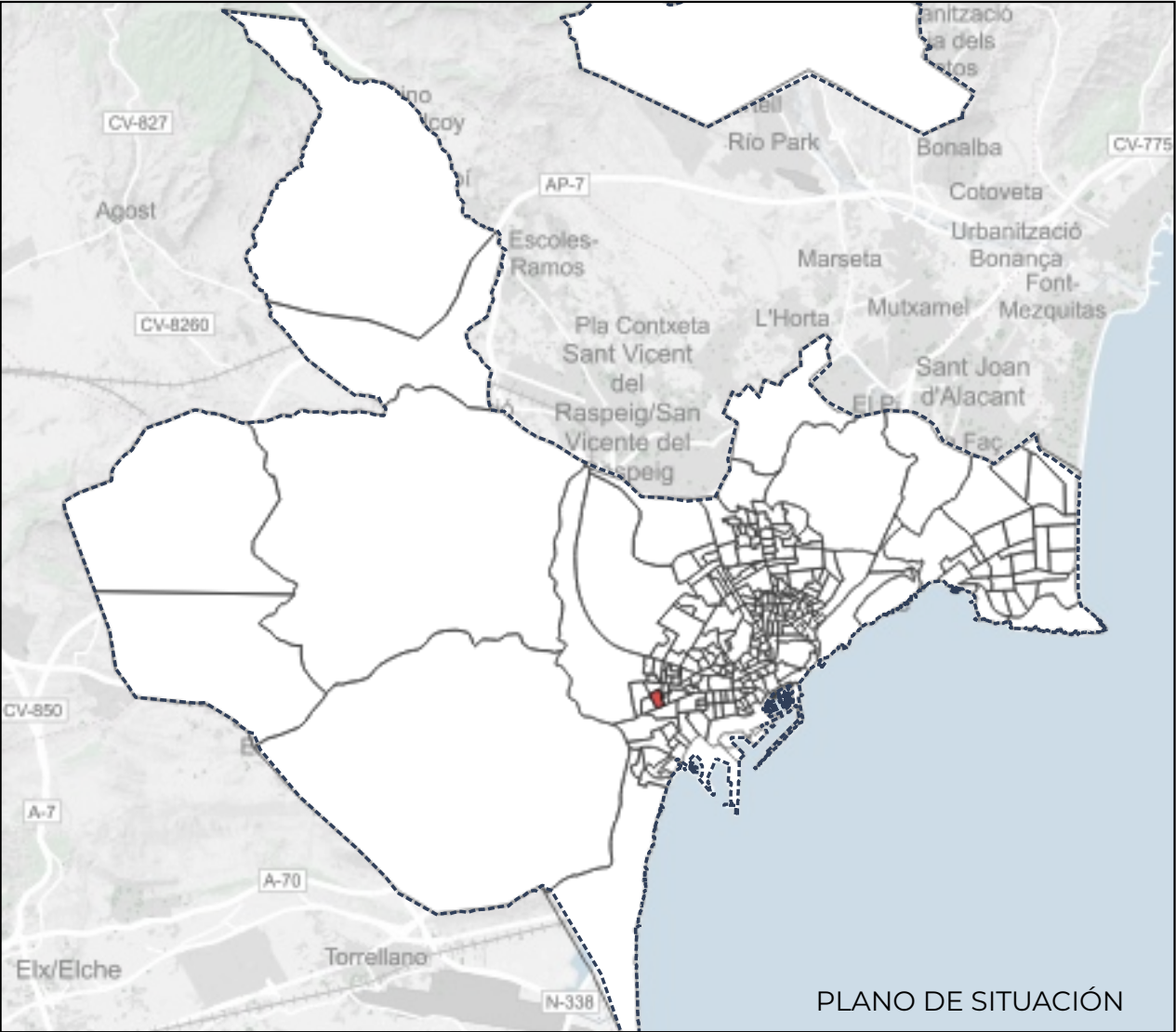
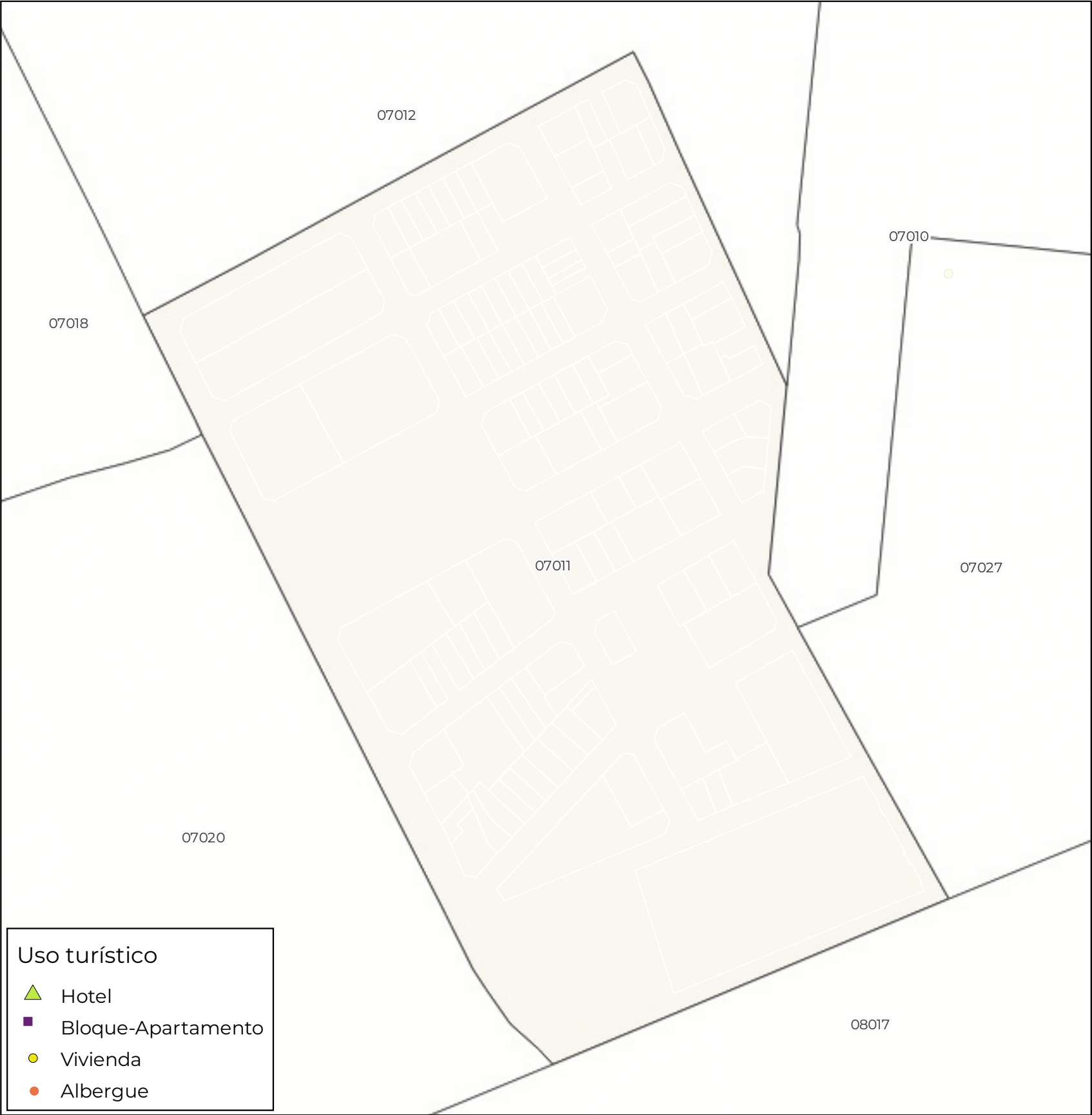
FASE DE PROYECTO
VERSIÓN EXPOSICIÓN AL PÚBLICO

PLANO
ÍNDICE DE PLAZAS TURÍSTICAS
SECCIÓN CENSAL 0301407009

TAMA ESTUDIO SLP_CALLE DEL CONDE DE ALTEA, 22_2º_5_46005_VALENCIA_Tel.960 043 395_e_mail_info@tamaestudio.com
Este documento es copia de su original. Su utilización total o parcial, así como cualquier reproducción o cesión a terceros, requerirá la previa autorización expresa, quedando en todo caso prohibida cualquier modificación unilateral del mismo.



EQUIPO REDACTOR
TERRITORIO
ARQUITECTURA
MEDIO
AMBIENTE
TAMA
ESTUDIO
FRANCISCO J. ÁVILA FERNÁNDEZ
ARQUITECTO COL. 6322



SECCIÓN CENSAL 0301407011

UNIDAD FUNCIONAL: LA FLORIDA-CIUDAD DE ASIS-CEMENTERIO

BARRIO: FLORIDA BAJA

HABITANTES: 2.141

PLAZAS DE USO TURÍSTICO

Hoteles	0
Bloques-Apartamentos	0
Viviendas de uso turístico	0
Albergues	0

PLAZAS TURÍSTICAS POR HABITANTE

<0,1
0,1 - 0,186
0,187 - 0,5
0,5 - 1
1 - 2
>2

ÍNDICE DE PLAZAS TURÍSTICAS POR HABITANTE: 0,000

MODIFICACIÓN PUNTUAL Nº 52 DEL PGMO1987 SOBRE LA NUEVA REGULACIÓN DE LOS USOS DE ALOJAMIENTO TURÍSTICO EN LA CIUDAD DE ALICANTE

UBICACIÓN
ALICANTE
PROMOTOR
AYUNTAMIENTO DE ALICANTE- CONCEJALÍA DE URBANISMO

FECHA
DICIEMBRE 2025
ESCALA
VARIAS

SCR: ETRS89 UTM 30N



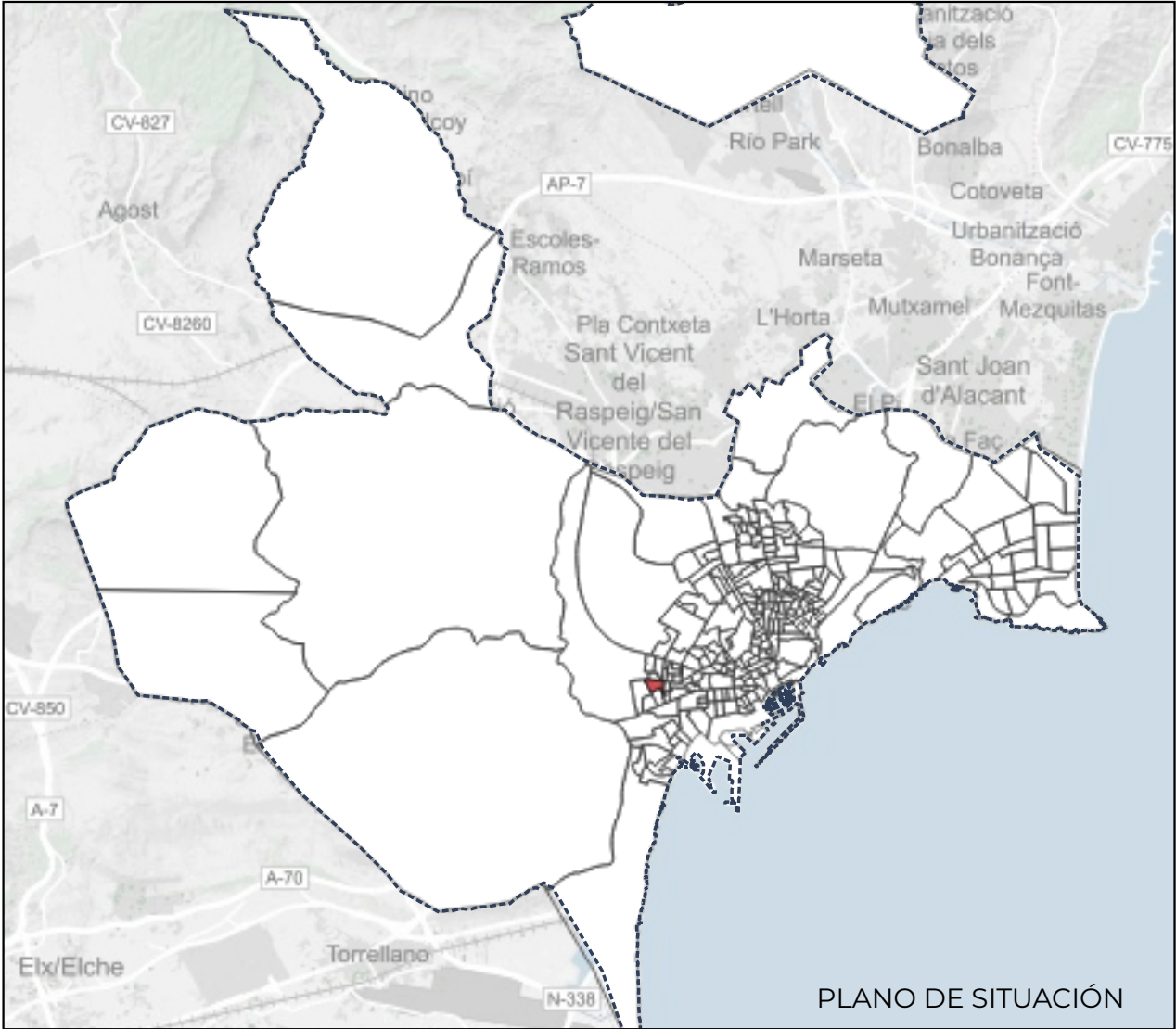
FASE DE PROYECTO
VERSIÓN EXPOSICIÓN AL PÚBLICO

PLANO
ÍNDICE DE PLAZAS TURÍSTICAS
SECCIÓN CENSAL 0301407011

TAMA ESTUDIO SLP_CALLE DEL CONDE DE ALTEA, 22_2º_5_46005_VALENCIA_Tel.960 043 395_e_mail_info@tamaestudio.com
Este documento es copia de su original. Su utilización total o parcial, así como cualquier reproducción o cesión a terceros, requerirá la previa autorización expresa, quedando en todo caso prohibida cualquier modificación unilateral del mismo.



EQUIPO REDACTOR
**TERRITORIO
ARQUITECTURA
MEDIO
AMBIENTE
TAMA
ESTUDIO**
FRANCISCO J. ÁVILA FERNÁNDEZ
ARQUITECTO COL. 6322



SECCIÓN CENSAL 0301407012

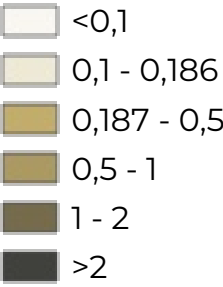
UNIDAD FUNCIONAL: LA FLORIDA-CIUDAD DE ASIS-CEMENTERIO
BARRIO: FLORIDA BAJA

HABITANTES: 2.050

PLAZAS DE USO TURÍSTICO

Hoteles	0
Bloques-Apartamentos	0
Viviendas de uso turístico	0
Albergues	0

PLAZAS TURÍSTICAS POR HABITANTE



ÍNDICE DE PLAZAS TURÍSTICAS POR HABITANTE: 0,000

MODIFICACIÓN PUNTUAL Nº 52 DEL PGMO1987 SOBRE LA NUEVA REGULACIÓN DE LOS USOS DE ALOJAMIENTO TURÍSTICO EN LA CIUDAD DE ALICANTE

UBICACIÓN
ALICANTE
PROMOTOR
AYUNTAMIENTO DE ALICANTE- CONCEJALÍA DE URBANISMO

FECHA
DICIEMBRE 2025
ESCALA
VARIAS

SCR: ETRS89 UTM 30N



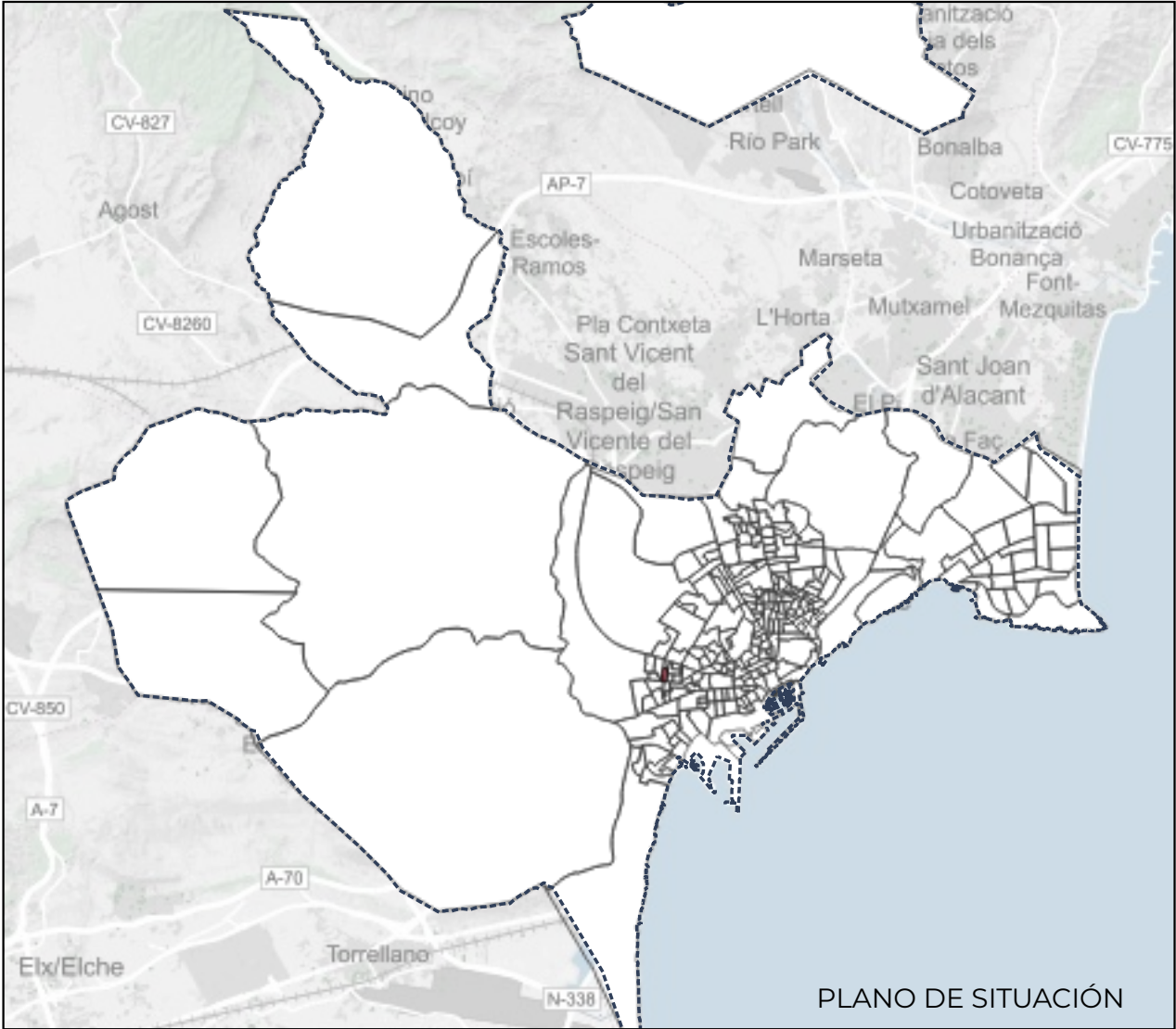
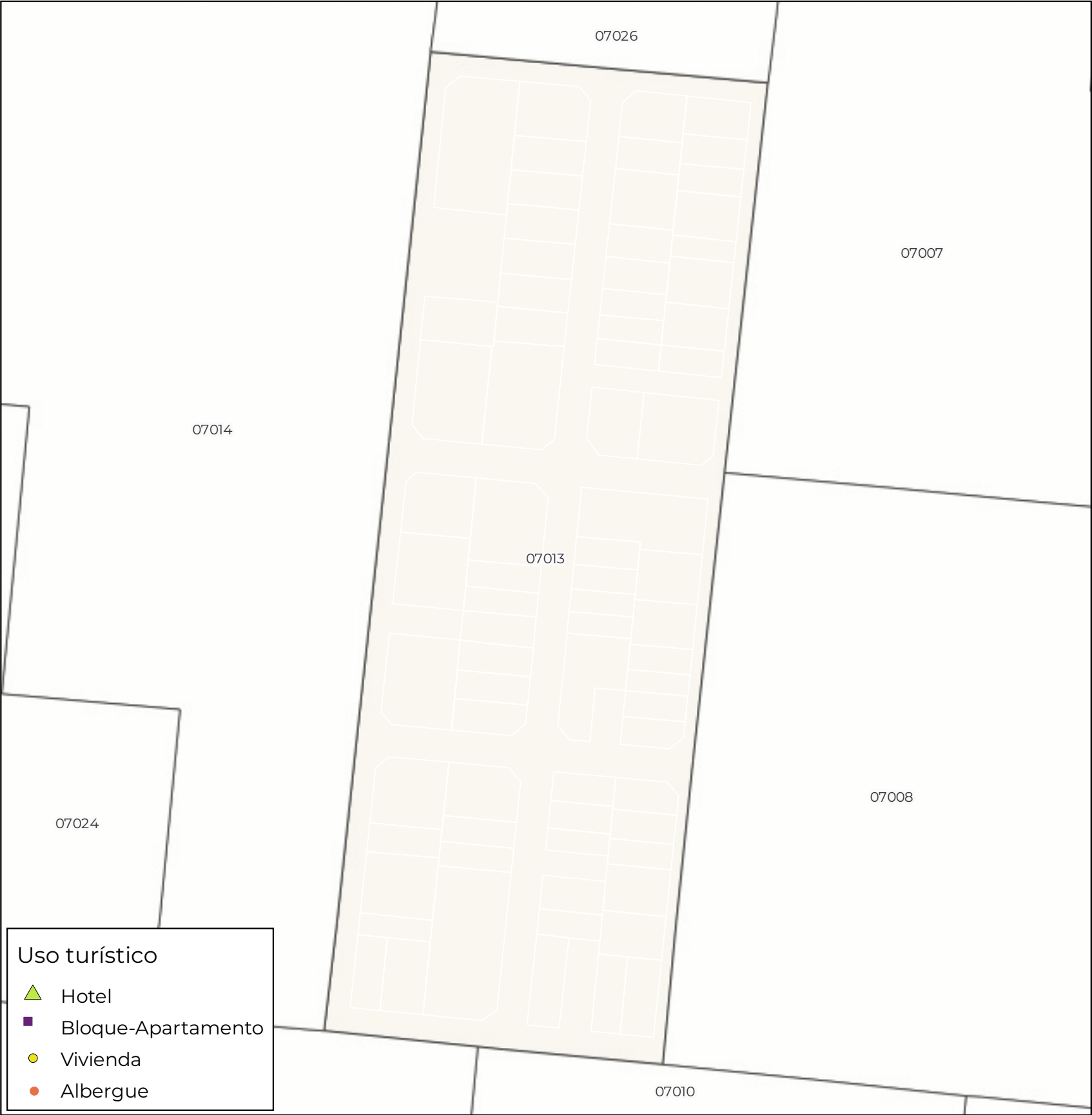
FASE DE PROYECTO
VERSIÓN EXPOSICIÓN AL PÚBLICO

PLANO
ÍNDICE DE PLAZAS TURÍSTICAS
SECCIÓN CENSAL 0301407012

TAMA ESTUDIO SLP_CALLE DEL CONDE DE ALTEA, 22_2º_5_46005_VALENCIA_Tel.960 043 395_e_mail_info@tamaestudio.com
Este documento es copia de su original. Su utilización total o parcial, así como cualquier reproducción o cesión a terceros, requerirá la previa autorización expresa, quedando en todo caso prohibida cualquier modificación unilateral del mismo.



EQUIPO REDACTOR
**TERRITORIO
ARQUITECTURA
MEDIO
AMBIENTE
TAMA
ESTUDIO**
FRANCISCO J. ÁVILA FERNÁNDEZ
ARQUITECTO COL. 6322



SECCIÓN CENSAL 0301407013

UNIDAD FUNCIONAL: LA FLORIDA-CIUDAD DE ASIS-CEMENTERIO

BARRIO: FLORIDA ALTA

HABITANTES: 983

PLAZAS DE USO TURÍSTICO

Hoteles	0
Bloques-Apartamentos	0
Viviendas de uso turístico	0
Albergues	0

PLAZAS TURÍSTICAS POR HABITANTE

<0,1
0,1 - 0,186
0,187 - 0,5
0,5 - 1
1 - 2
>2

ÍNDICE DE PLAZAS TURÍSTICAS POR HABITANTE: 0,000

MODIFICACIÓN PUNTUAL Nº 52 DEL PGMO1987 SOBRE LA NUEVA REGULACIÓN DE LOS USOS DE ALOJAMIENTO TURÍSTICO EN LA CIUDAD DE ALICANTE

UBICACIÓN
ALICANTE
PROMOTOR
AYUNTAMIENTO DE ALICANTE- CONCEJALÍA DE URBANISMO

FECHA
DICIEMBRE 2025
ESCALA
VARIAS

SCR: ETRS89 UTM 30N



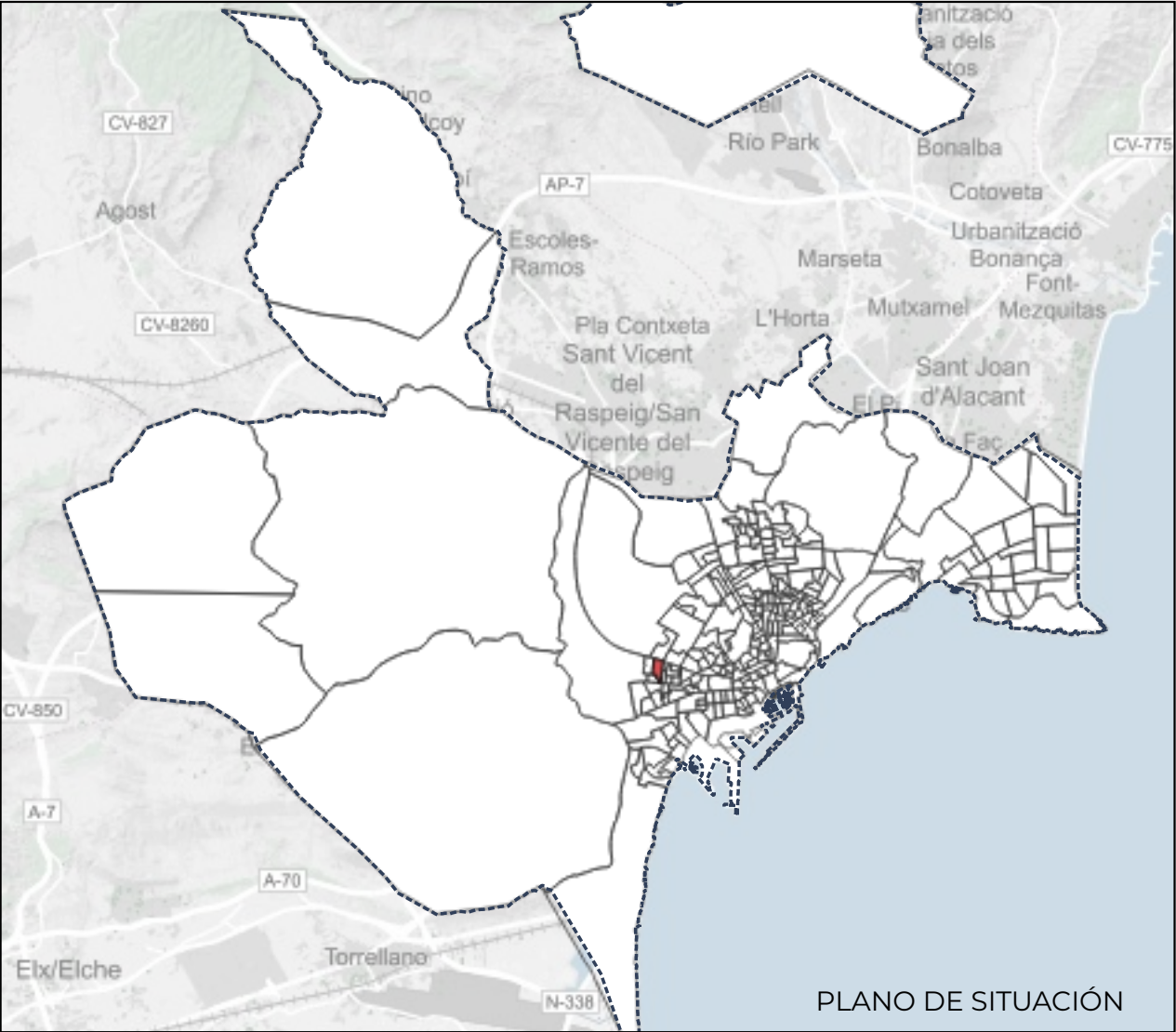
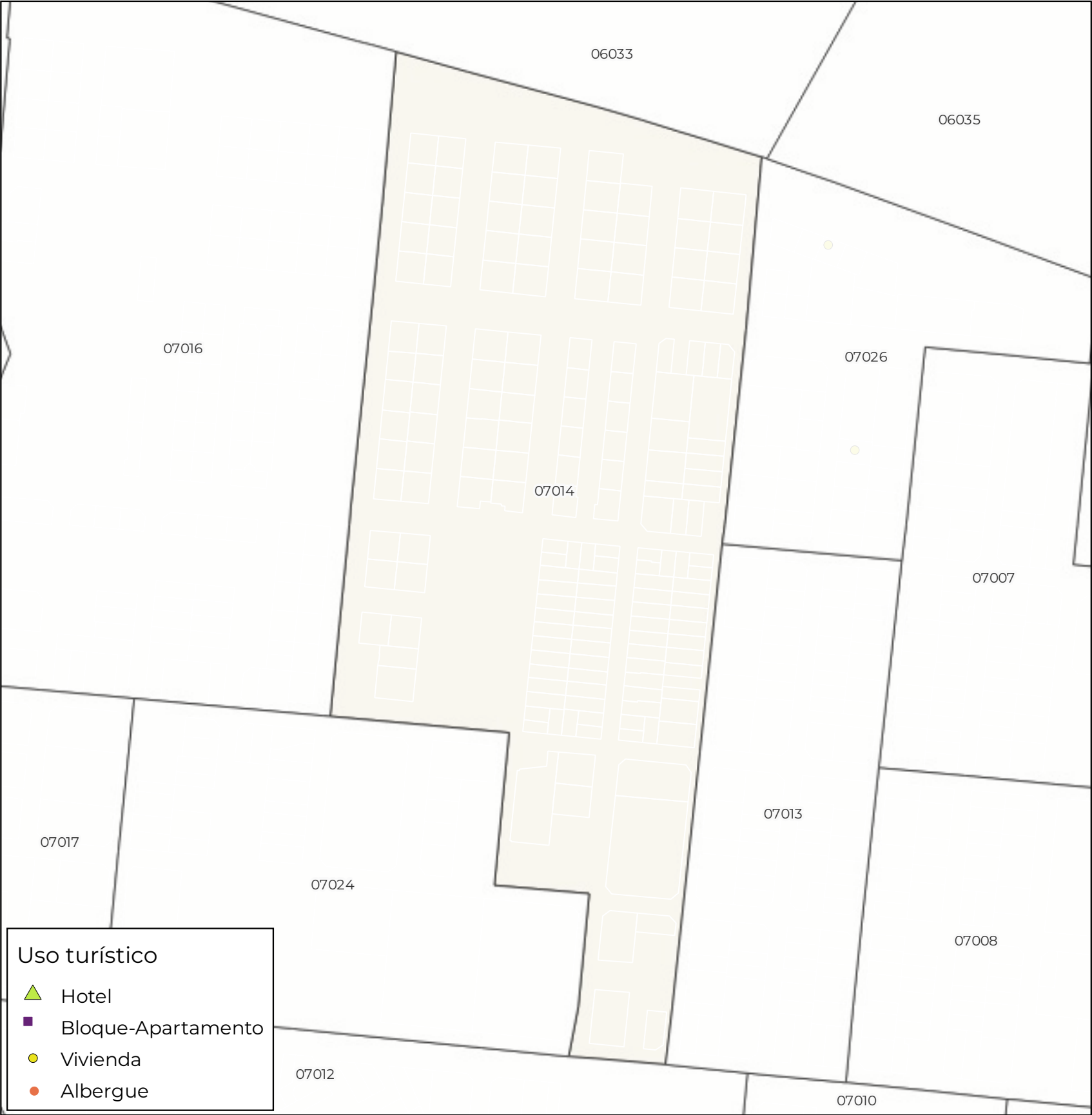
FASE DE PROYECTO
VERSIÓN EXPOSICIÓN AL PÚBLICO

PLANO
**ÍNDICE DE PLAZAS TURÍSTICAS
SECCIÓN CENSAL 0301407013**

TAMA ESTUDIO SLP_CALLE DEL CONDE DE ALTEA, 22_2º_5_46005_VALENCIA_Tel.960 043 395_e_mail_info@tamaestudio.com
Este documento es copia de su original. Su utilización total o parcial, así como cualquier reproducción o cesión a terceros, requerirá la previa autorización expresa, quedando en todo caso prohibida cualquier modificación unilateral del mismo.



EQUIPO REDACTOR
**TERRITORIO
ARQUITECTURA
MEDIO
AMBIENTE
TAMA
ESTUDIO**
FRANCISCO J. ÁVILA FERNÁNDEZ
ARQUITECTO COL. 6322



SECCIÓN CENSAL 0301407014

UNIDAD FUNCIONAL: LA FLORIDA-CIUDAD DE ASIS-CEMENTERIO

BARRIO: CIUDAD DE ASIS

HABITANTES: 1.780

PLAZAS DE USO TURÍSTICO

Hoteles	0
Bloques-Apartamentos	0
Viviendas de uso turístico	0
Albergues	0

PLAZAS TURÍSTICAS POR HABITANTE

<0,1
0,1 - 0,186
0,187 - 0,5
0,5 - 1
1 - 2
>2

ÍNDICE DE PLAZAS TURÍSTICAS POR HABITANTE: 0,000

MODIFICACIÓN PUNTUAL Nº 52 DEL PGMO1987 SOBRE LA NUEVA REGULACIÓN DE LOS USOS DE ALOJAMIENTO TURÍSTICO EN LA CIUDAD DE ALICANTE

UBICACIÓN
ALICANTE
PROMOTOR
AYUNTAMIENTO DE ALICANTE- CONCEJALÍA DE URBANISMO

FECHA
DICIEMBRE 2025
ESCALA
VARIAS

SCR: ETRS89 UTM 30N



FASE DE PROYECTO
VERSIÓN EXPOSICIÓN AL PÚBLICO

PLANO
ÍNDICE DE PLAZAS TURÍSTICAS
SECCIÓN CENSAL 0301407014

TAMA ESTUDIO SLP_CALLE DEL CONDE DE ALTEA, 22_2º_5_46005_VALENCIA_Tel.960 043 395_e_mail_info@tamaestudio.com



EQUIPO REDACTOR

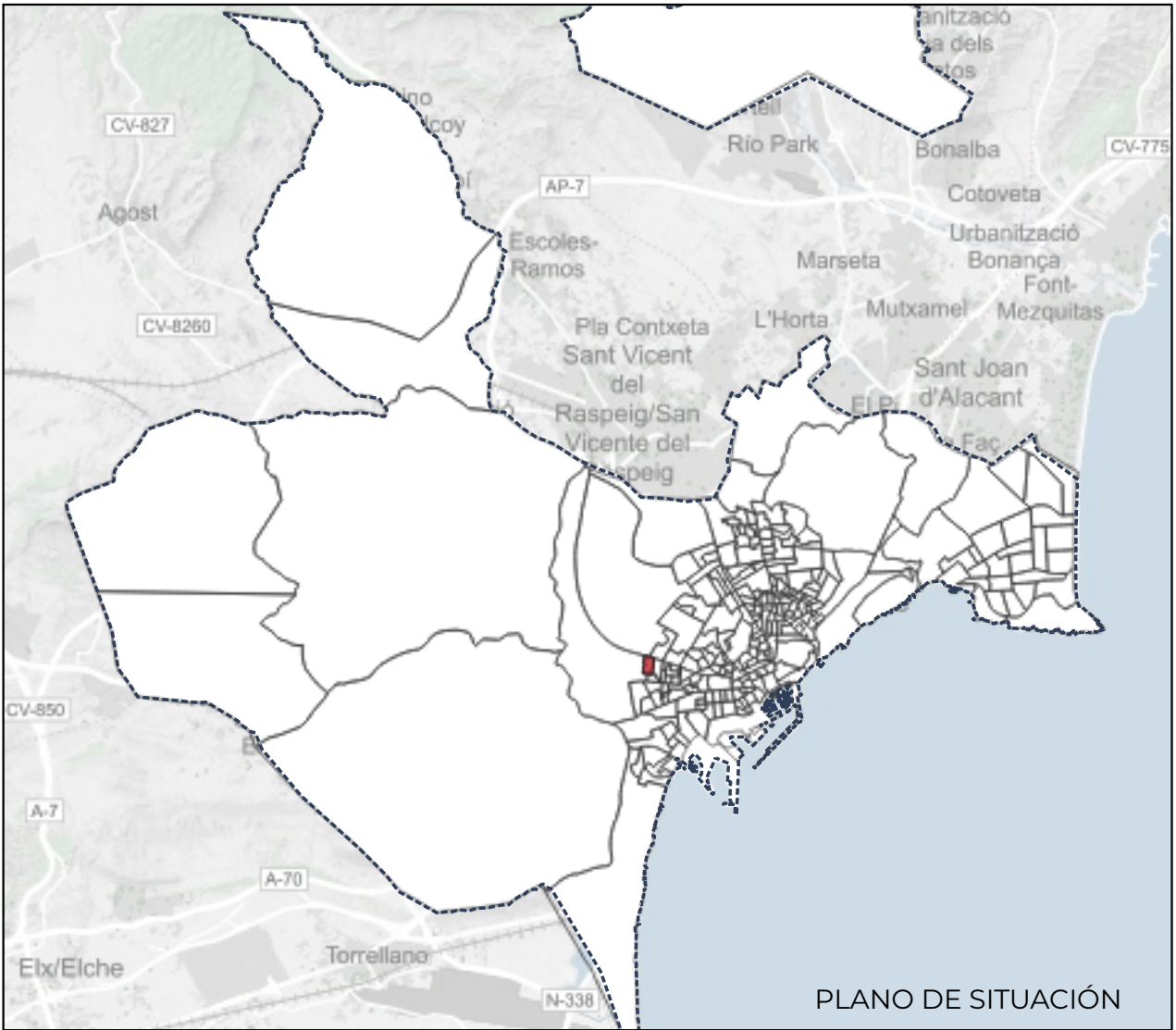
TERRITORIO
ARQUITECTURA
MEDIO
AMBIENTE
TAMA
ESTUDIO

FRANCISCO J. ÁVILA FERNÁNDEZ
ARQUITECTO COL. 6322



Uso turístico

- Hotel
- Bloque-Apartamento
- Vivienda
- Albergue



SECCIÓN CENSAL 0301407016

UNIDAD FUNCIONAL: LA FLORIDA-CIUDAD DE ASIS-CEMENTERIO

BARRIO: CIUDAD DE ASIS

HABITANTES: 1.972

PLAZAS DE USO TURÍSTICO

Hoteles	0
Bloques-Apartamentos	0
Viviendas de uso turístico	0
Albergues	0

PLAZAS TURÍSTICAS POR HABITANTE

<0,1
0,1 - 0,186
0,187 - 0,5
0,5 - 1
1 - 2
>2

ÍNDICE DE PLAZAS TURÍSTICAS POR HABITANTE: 0,000

MODIFICACIÓN PUNTUAL Nº 52 DEL PGMO1987 SOBRE LA NUEVA REGULACIÓN DE LOS USOS DE ALOJAMIENTO TURÍSTICO EN LA CIUDAD DE ALICANTE

UBICACIÓN
ALICANTE
PROMOTOR
AYUNTAMIENTO DE ALICANTE- CONCEJALÍA DE URBANISMO

FECHA
DICIEMBRE 2025
ESCALA
VARIAS

SCR: ETRS89 UTM 30N



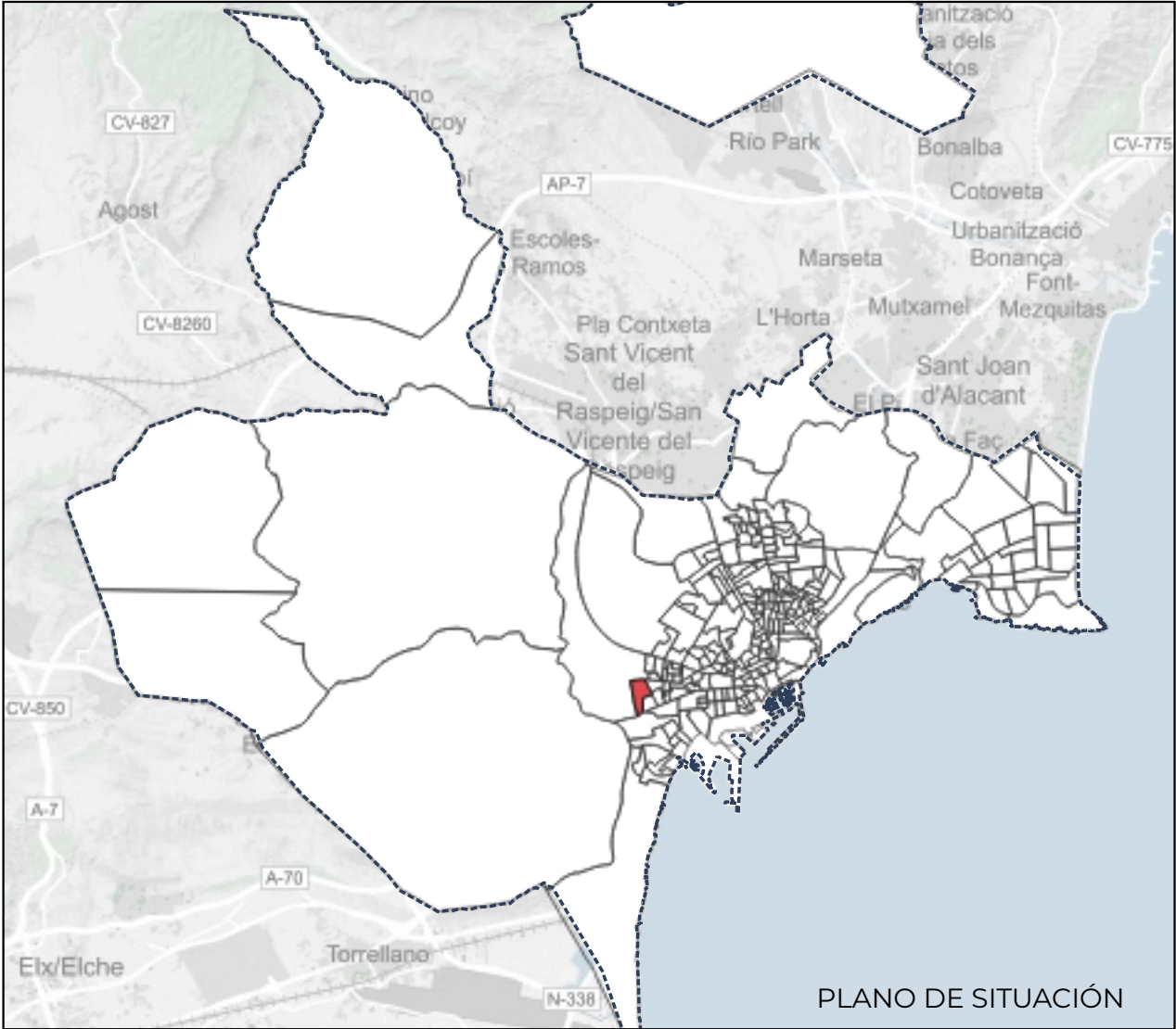
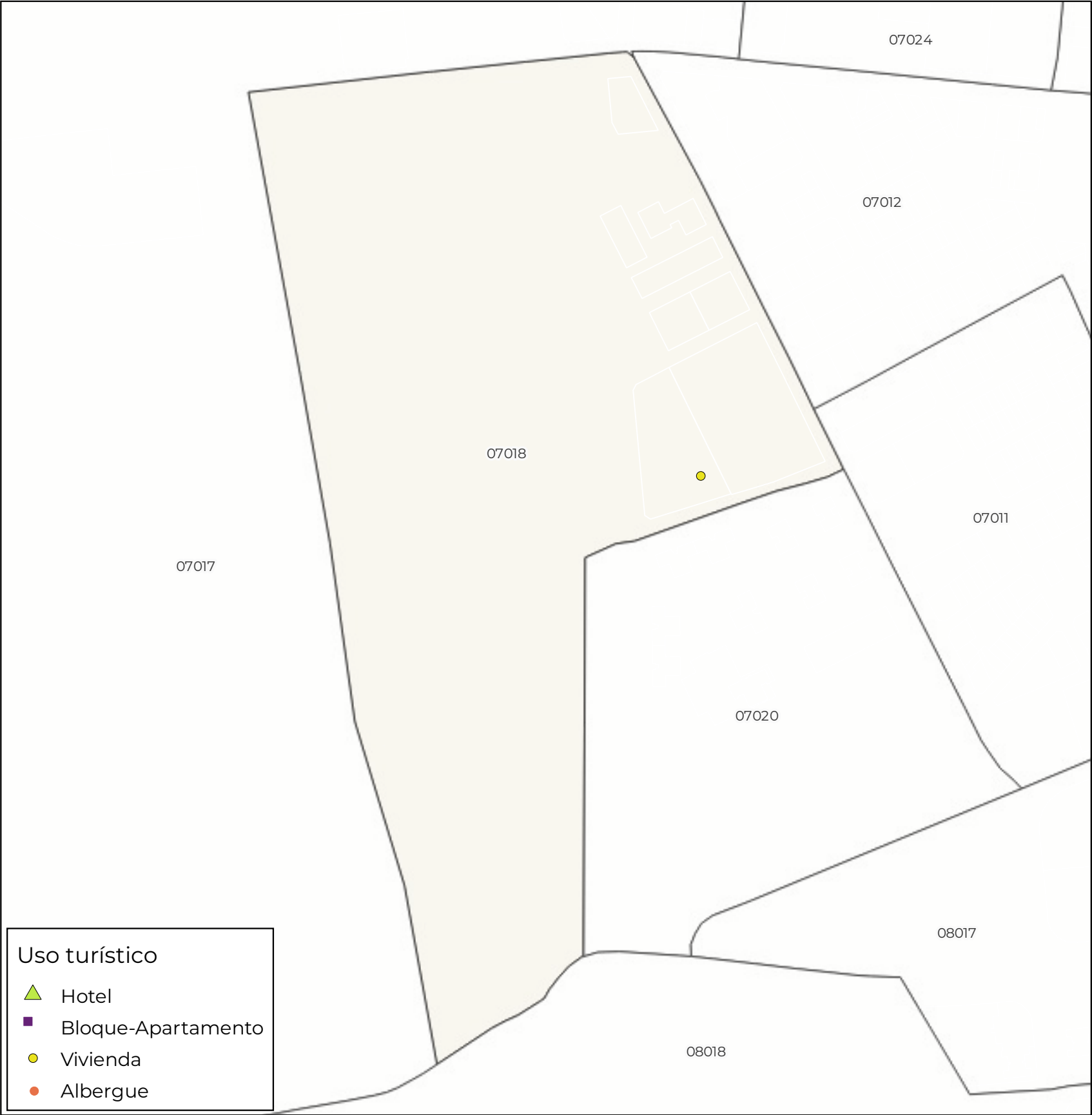
FASE DE PROYECTO
VERSIÓN EXPOSICIÓN AL PÚBLICO

PLANO
ÍNDICE DE PLAZAS TURÍSTICAS
SECCIÓN CENSAL 0301407016

TAMA ESTUDIO SLP_CALLE DEL CONDE DE ALTEA, 22_2º_5_46005_VALENCIA_Tel.960 043 395_e_mail_info@tamaestudio.com
Este documento es copia de su original. Su utilización total o parcial, así como cualquier reproducción o cesión a terceros, requerirá la previa autorización expresa, quedando en todo caso prohibida cualquier modificación unilateral del mismo.



EQUIPO REDACTOR
TERRITORIO
ARQUITECTURA
MEDIO
AMBIENTE
TAMA
ESTUDIO
FRANCISCO J. ÁVILA FERNÁNDEZ
ARQUITECTO COL. 6322



SECCIÓN CENSAL 0301407018

UNIDAD FUNCIONAL: LA FLORIDA-CIUDAD DE ASIS-CEMENTERIO

BARRIO: FLORIDA BAJA

HABITANTES: 1.142

PLAZAS DE USO TURÍSTICO

Hoteles	0
Bloques-Apartamentos	0
Viviendas de uso turístico	4
Albergues	0

PLAZAS TURÍSTICAS POR HABITANTE

<0,1
0,1 - 0,186
0,187 - 0,5
0,5 - 1
1 - 2
>2

ÍNDICE DE PLAZAS TURÍSTICAS POR HABITANTE: 0,004

MODIFICACIÓN PUNTUAL Nº 52 DEL PGMO1987 SOBRE LA NUEVA REGULACIÓN DE LOS USOS DE ALOJAMIENTO TURÍSTICO EN LA CIUDAD DE ALICANTE

UBICACIÓN
ALICANTE
PROMOTOR
AYUNTAMIENTO DE ALICANTE- CONCEJALÍA DE URBANISMO

FECHA
DICIEMBRE 2025
ESCALA
VARIAS

SCR: ETRS89 UTM 30N



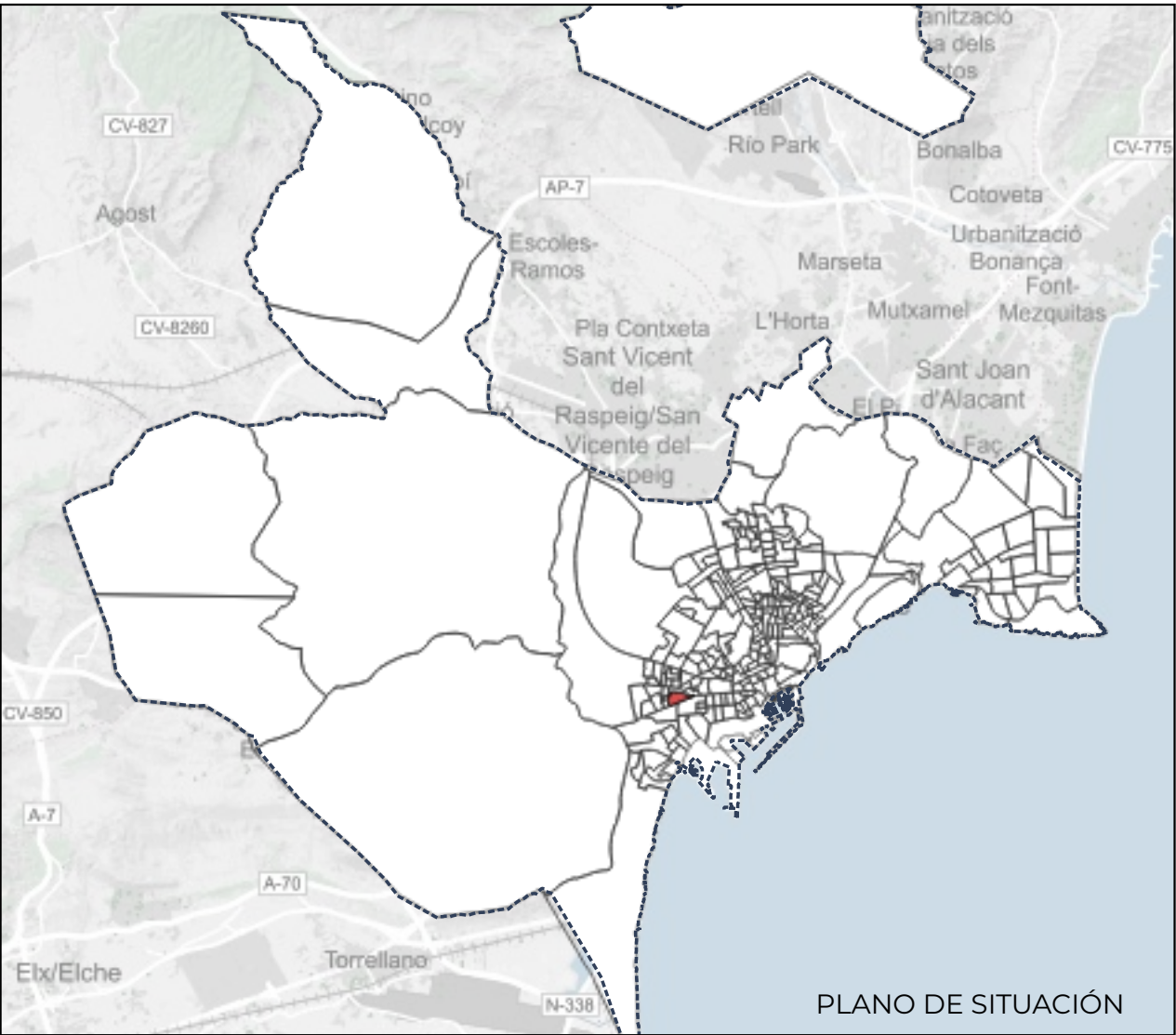
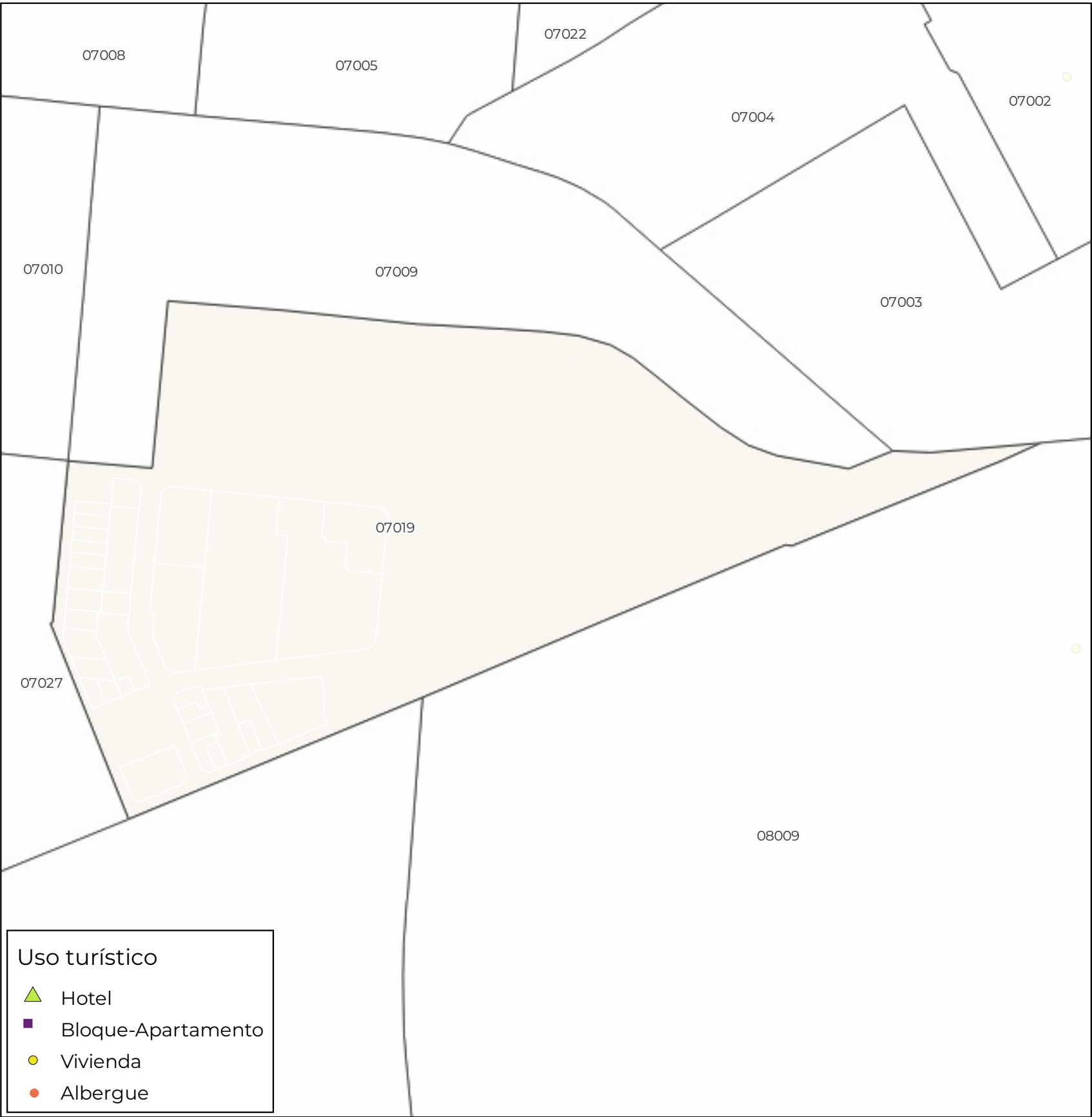
FASE DE PROYECTO
VERSIÓN EXPOSICIÓN AL PÚBLICO

PLANO
ÍNDICE DE PLAZAS TURÍSTICAS
SECCIÓN CENSAL 0301407018

TAMA ESTUDIO SLP_CALLE DEL CONDE DE ALTEA, 22_2º_5_46005_VALENCIA_Tel.960 043 395_e_mail_info@tamaestudio.com



EQUIPO REDACTOR
TERRITORIO
ARQUITECTURA
MEDIO
AMBIENTE
TAMA
ESTUDIO
FRANCISCO J. ÁVILA FERNÁNDEZ
ARQUITECTO COL. 6322



SECCIÓN CENSAL 0301407019

UNIDAD FUNCIONAL: LA FLORIDA-CIUDAD DE ASIS-CEMENTERIO
BARRIO: FLORIDA BAJA

HABITANTES: 1.347

PLAZAS DE USO TURÍSTICO

Hoteles	0
Bloques-Apartamentos	0
Viviendas de uso turístico	0
Albergues	0

PLAZAS TURÍSTICAS POR HABITANTE

<0,1
0,1 - 0,186
0,187 - 0,5
0,5 - 1
1 - 2
>2

ÍNDICE DE PLAZAS TURÍSTICAS POR HABITANTE: 0,000

MODIFICACIÓN PUNTUAL Nº 52 DEL PGMO1987 SOBRE LA NUEVA REGULACIÓN DE LOS USOS DE ALOJAMIENTO TURÍSTICO EN LA CIUDAD DE ALICANTE

UBICACIÓN
ALICANTE
PROMOTOR
AYUNTAMIENTO DE ALICANTE- CONCEJALÍA DE URBANISMO

FECHA
DICIEMBRE 2025
ESCALA
VARIAS

SCR: ETRS89 UTM 30N



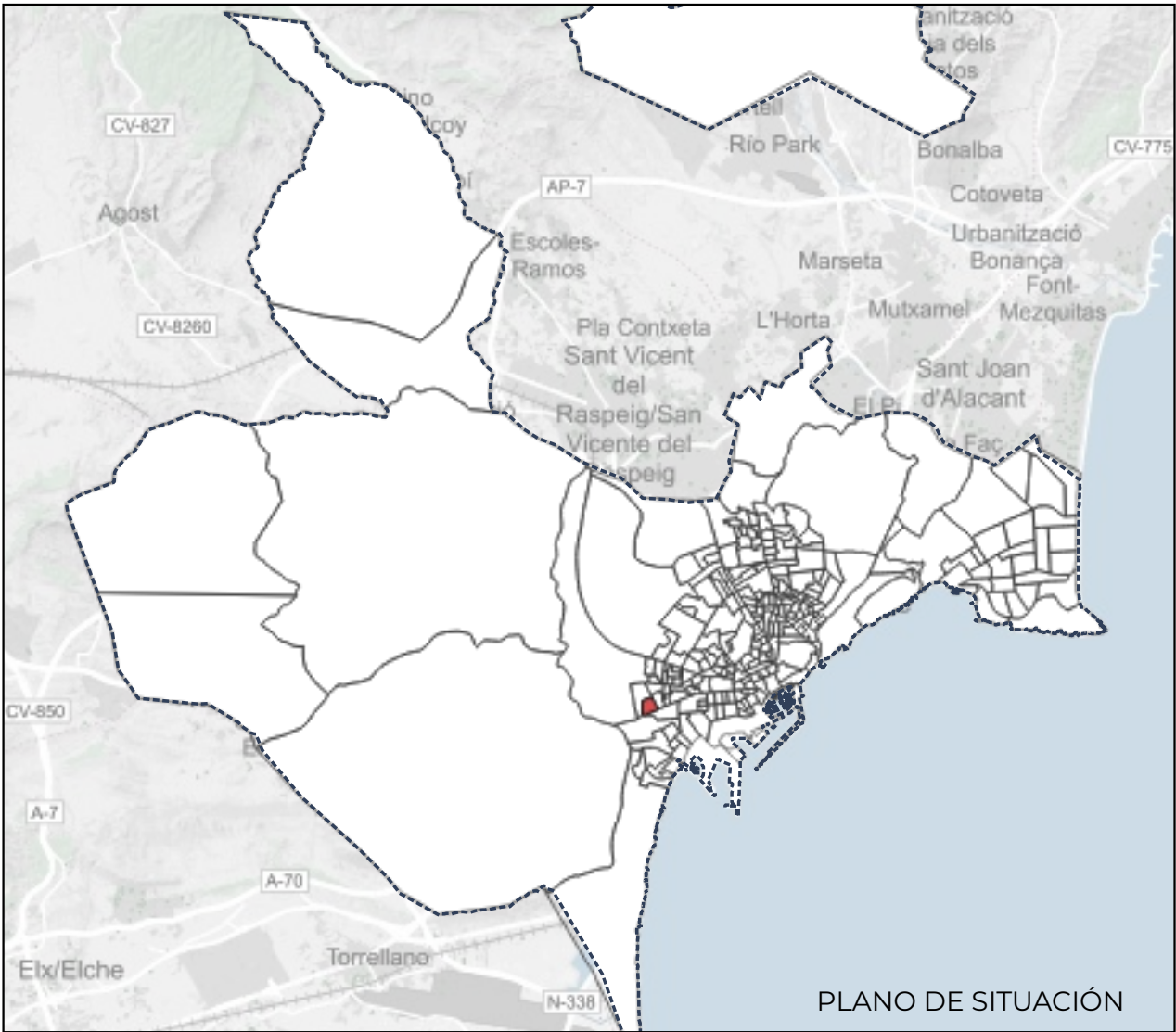
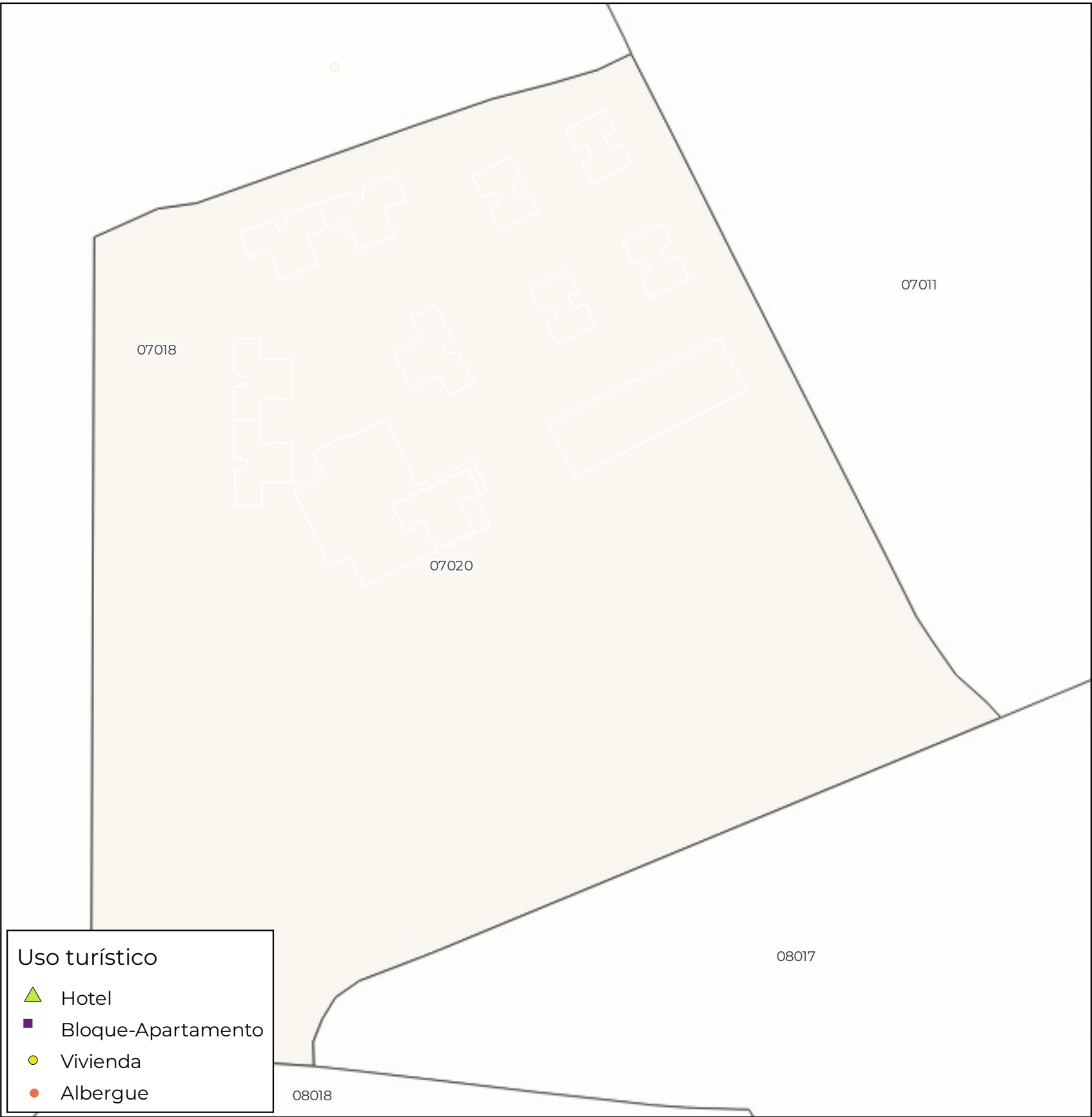
FASE DE PROYECTO
VERSIÓN EXPOSICIÓN AL PÚBLICO

PLANO
ÍNDICE DE PLAZAS TURÍSTICAS
SECCIÓN CENSAL 0301407019

TAMA ESTUDIO SLP_CALLE DEL CONDE DE ALTEA, 22_2º_5_46005_VALENCIA_Tel.960 043 395_e_mail_info@tamaestudio.com



EQUIPO REDACTOR
TERRITORIO
ARQUITECTURA
MEDIO
AMBIENTE
TAMA
ESTUDIO
FRANCISCO J. ÁVILA FERNÁNDEZ
ARQUITECTO COL. 6322



SECCIÓN CENSAL 0301407020

UNIDAD FUNCIONAL: LA FLORIDA-CIUDAD DE ASIS-CEMENTERIO
BARRIO: FLORIDA BAJA

HABITANTES: 934

PLAZAS DE USO TURÍSTICO

Hoteles	0
Bloques-Apartamentos	0
Viviendas de uso turístico	0
Albergues	0

PLAZAS TURÍSTICAS POR HABITANTE

<0,1
0,1 - 0,186
0,187 - 0,5
0,5 - 1
1 - 2
>2

ÍNDICE DE PLAZAS TURÍSTICAS POR HABITANTE: 0,000

MODIFICACIÓN PUNTUAL Nº 52 DEL PGMO1987 SOBRE LA NUEVA REGULACIÓN DE LOS USOS DE ALOJAMIENTO TURÍSTICO EN LA CIUDAD DE ALICANTE

UBICACIÓN
ALICANTE
PROMOTOR
AYUNTAMIENTO DE ALICANTE- CONCEJALÍA DE URBANISMO

FECHA
DICIEMBRE 2025
ESCALA
VARIAS

SCR: ETRS89 UTM 30N



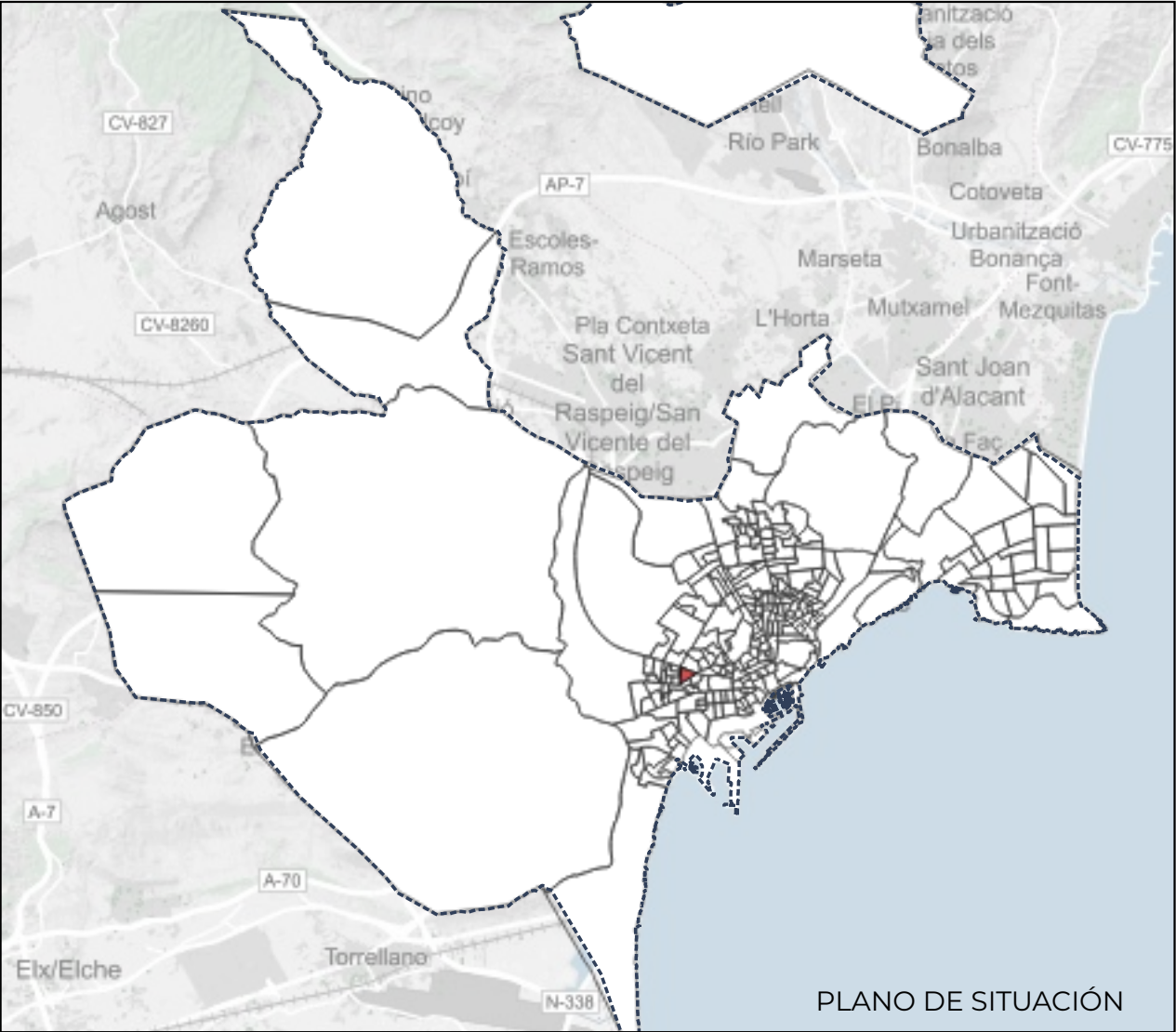
FASE DE PROYECTO
VERSIÓN EXPOSICIÓN AL PÚBLICO

PLANO
ÍNDICE DE PLAZAS TURÍSTICAS
SECCIÓN CENSAL 0301407020

TAMA ESTUDIO SLP_CALLE DEL CONDE DE ALTEA, 22_2º_5_46005_VALENCIA_Tel.960 043 395_e_mail_info@tamaestudio.com



EQUIPO REDACTOR
TERRITORIO
ARQUITECTURA
MEDIO
AMBIENTE
TAMA
ESTUDIO
FRANCISCO J. ÁVILA FERNÁNDEZ
ARQUITECTO COL. 6322



SECCIÓN CENSAL 0301407022

UNIDAD FUNCIONAL: ALIPARK-PRINCESA MERCEDES
BARRIO: SAN FERNANDO-PRINCESA MERCEDES

HABITANTES: 756

PLAZAS DE USO TURÍSTICO

Hoteles	0
Bloques-Apartamentos	0
Viviendas de uso turístico	0
Albergues	0

PLAZAS TURÍSTICAS POR HABITANTE

<0,1
0,1 - 0,186
0,187 - 0,5
0,5 - 1
1 - 2
>2

ÍNDICE DE PLAZAS TURÍSTICAS POR HABITANTE: 0,000

MODIFICACIÓN PUNTUAL Nº 52 DEL PGMO1987 SOBRE LA NUEVA REGULACIÓN DE LOS USOS DE ALOJAMIENTO TURÍSTICO EN LA CIUDAD DE ALICANTE

UBICACIÓN
ALICANTE
PROMOTOR
AYUNTAMIENTO DE ALICANTE- CONCEJALÍA DE URBANISMO

FECHA
DICIEMBRE 2025
ESCALA
VARIAS

SCR: ETRS89 UTM 30N



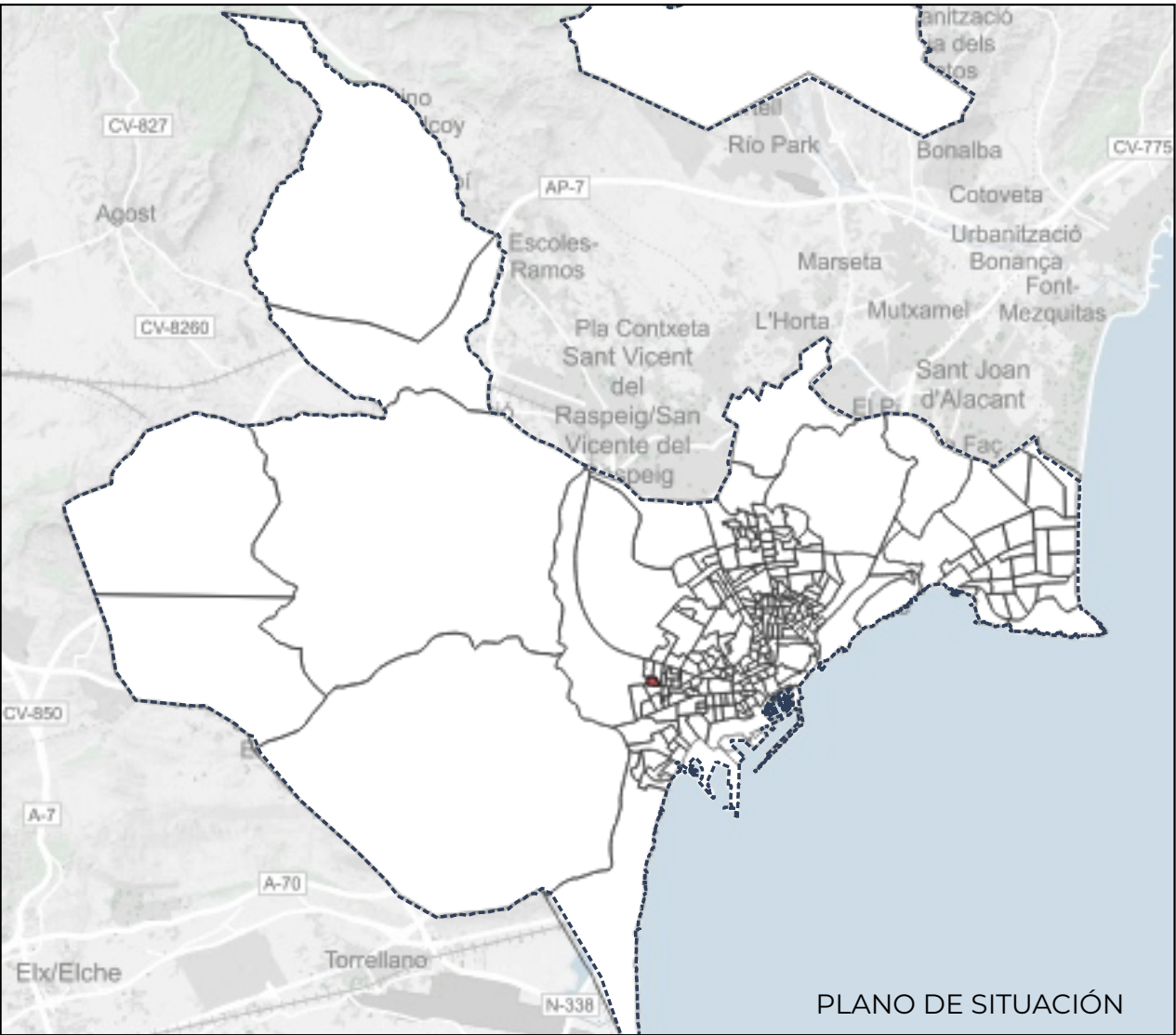
FASE DE PROYECTO
VERSIÓN EXPOSICIÓN AL PÚBLICO

PLANO
ÍNDICE DE PLAZAS TURÍSTICAS
SECCIÓN CENSAL 0301407022

TAMA ESTUDIO SLP_CALLE DEL CONDE DE ALTEA, 22_2º_5_46005_VALENCIA_Tel.960 043 395_e_mail_info@tamaestudio.com



EQUIPO REDACTOR
TERRITORIO
ARQUITECTURA
MEDIO
AMBIENTE
TAMA
ESTUDIO
FRANCISCO J. ÁVILA FERNÁNDEZ
ARQUITECTO COL. 6322



SECCIÓN CENSAL 0301407024

UNIDAD FUNCIONAL: LA FLORIDA-CIUDAD DE ASIS-CEMENTERIO
BARRIO: CIUDAD DE ASIS

HABITANTES: 1.052

PLAZAS DE USO TURÍSTICO

Hoteles	0
Bloques-Apartamentos	0
Viviendas de uso turístico	0
Albergues	0

PLAZAS TURÍSTICAS POR HABITANTE

<0,1
0,1 - 0,186
0,187 - 0,5
0,5 - 1
1 - 2
>2

ÍNDICE DE PLAZAS TURÍSTICAS POR HABITANTE: 0,000

MODIFICACIÓN PUNTUAL Nº 52 DEL PGMO1987 SOBRE LA NUEVA REGULACIÓN DE LOS USOS DE ALOJAMIENTO TURÍSTICO EN LA CIUDAD DE ALICANTE

UBICACIÓN
ALICANTE
PROMOTOR
AYUNTAMIENTO DE ALICANTE- CONCEJALÍA DE URBANISMO

FECHA
DICIEMBRE 2025
ESCALA
VARIAS

SCR: ETRS89 UTM 30N



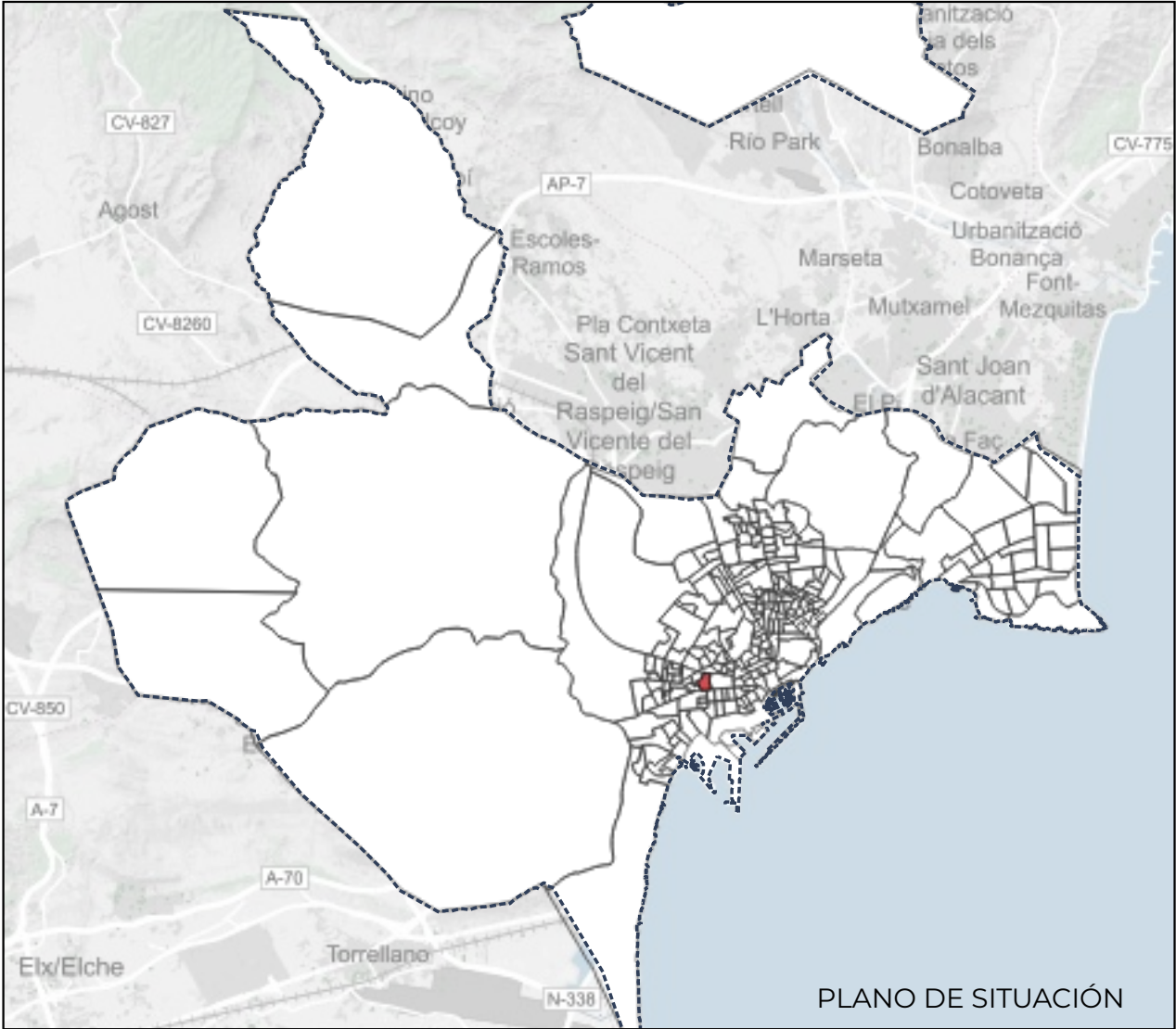
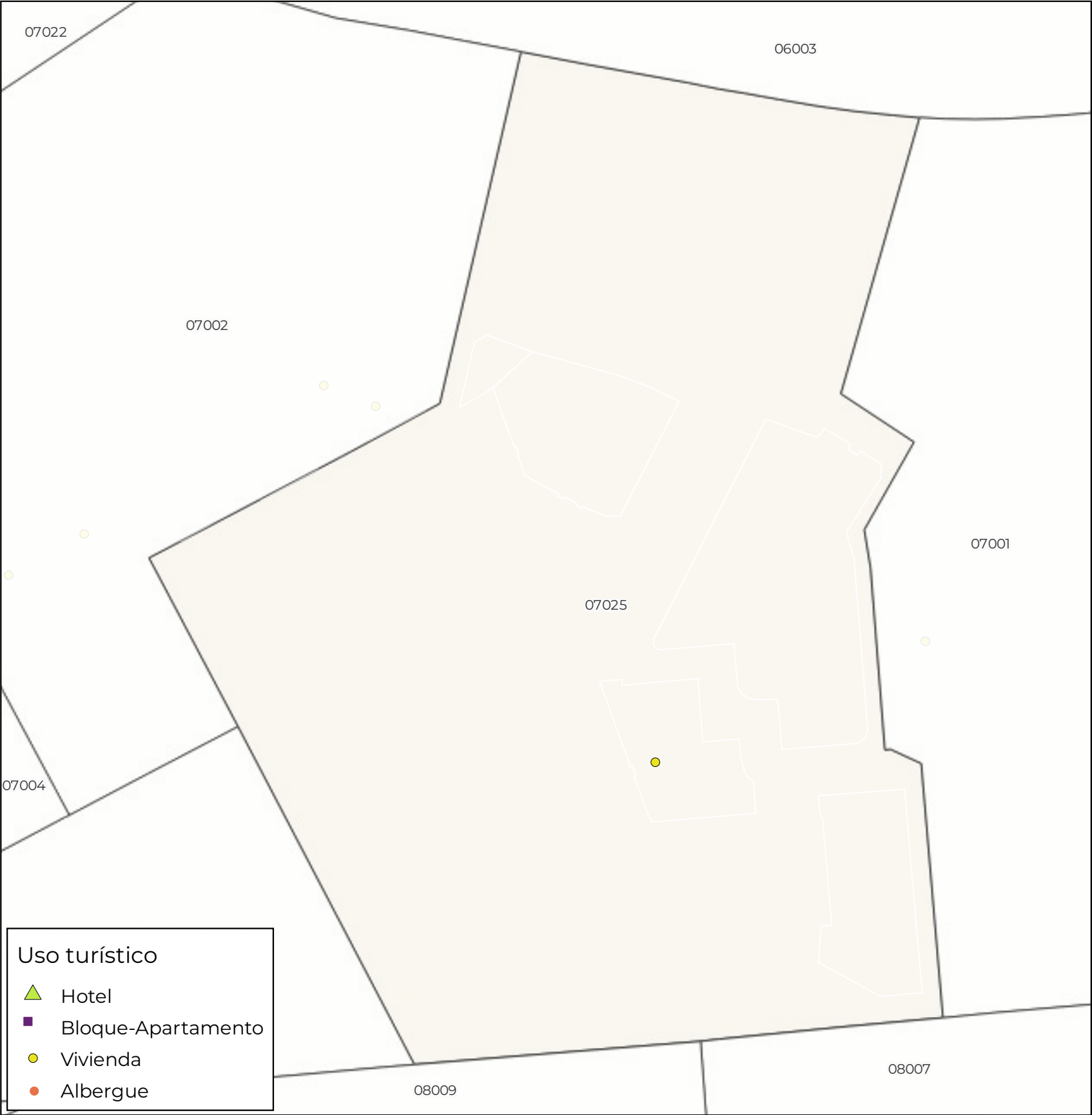
FASE DE PROYECTO
VERSIÓN EXPOSICIÓN AL PÚBLICO

PLANO
ÍNDICE DE PLAZAS TURÍSTICAS
SECCIÓN CENSAL 0301407024

TAMA ESTUDIO SLP_CALLE DEL CONDE DE ALTEA, 22_2º_5_46005_VALENCIA_Tel.960 043 395_e_mail_info@tamaestudio.com



EQUIPO REDACTOR
TERRITORIO
ARQUITECTURA
MEDIO
AMBIENTE
TAMA
ESTUDIO
FRANCISCO J. ÁVILA FERNÁNDEZ
ARQUITECTO COL. 6322



SECCIÓN CENSAL 0301407025

UNIDAD FUNCIONAL: ALIPARK-PRINCESA MERCEDES
BARRIO: ALIPARK

HABITANTES: 780

PLAZAS DE USO TURÍSTICO

Hoteles	0
Bloques-Apartamentos	0
Viviendas de uso turístico	2
Albergues	0

PLAZAS TURÍSTICAS POR HABITANTE

<0,1
0,1 - 0,186
0,187 - 0,5
0,5 - 1
1 - 2
>2

ÍNDICE DE PLAZAS TURÍSTICAS POR HABITANTE: 0,003

MODIFICACIÓN PUNTUAL Nº 52 DEL PGMO1987 SOBRE LA NUEVA REGULACIÓN DE LOS USOS DE ALOJAMIENTO TURÍSTICO EN LA CIUDAD DE ALICANTE

UBICACIÓN
ALICANTE
PROMOTOR
AYUNTAMIENTO DE ALICANTE- CONCEJALÍA DE URBANISMO

FECHA
DICIEMBRE 2025
ESCALA
VARIAS

SCR: ETRS89 UTM 30N



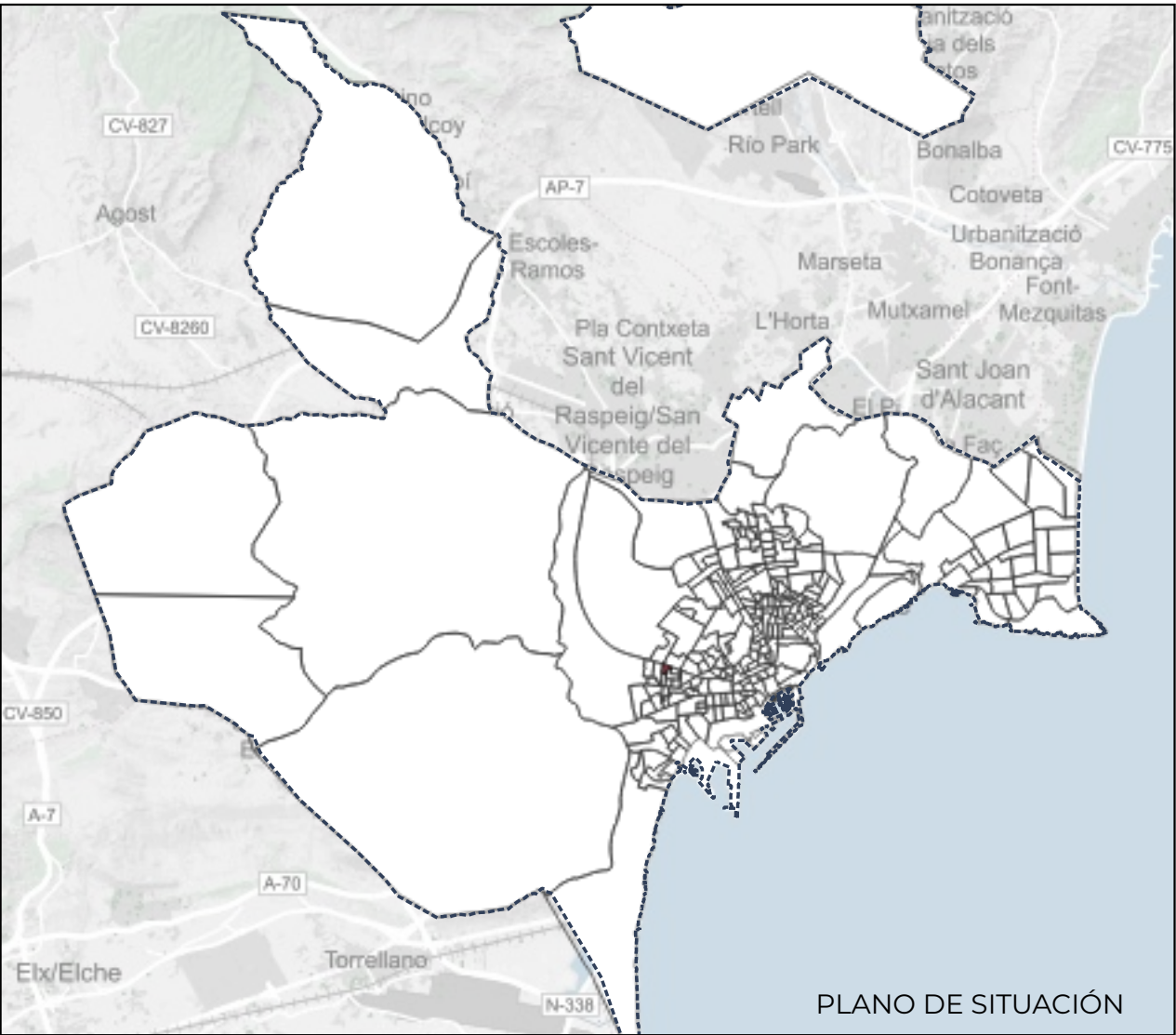
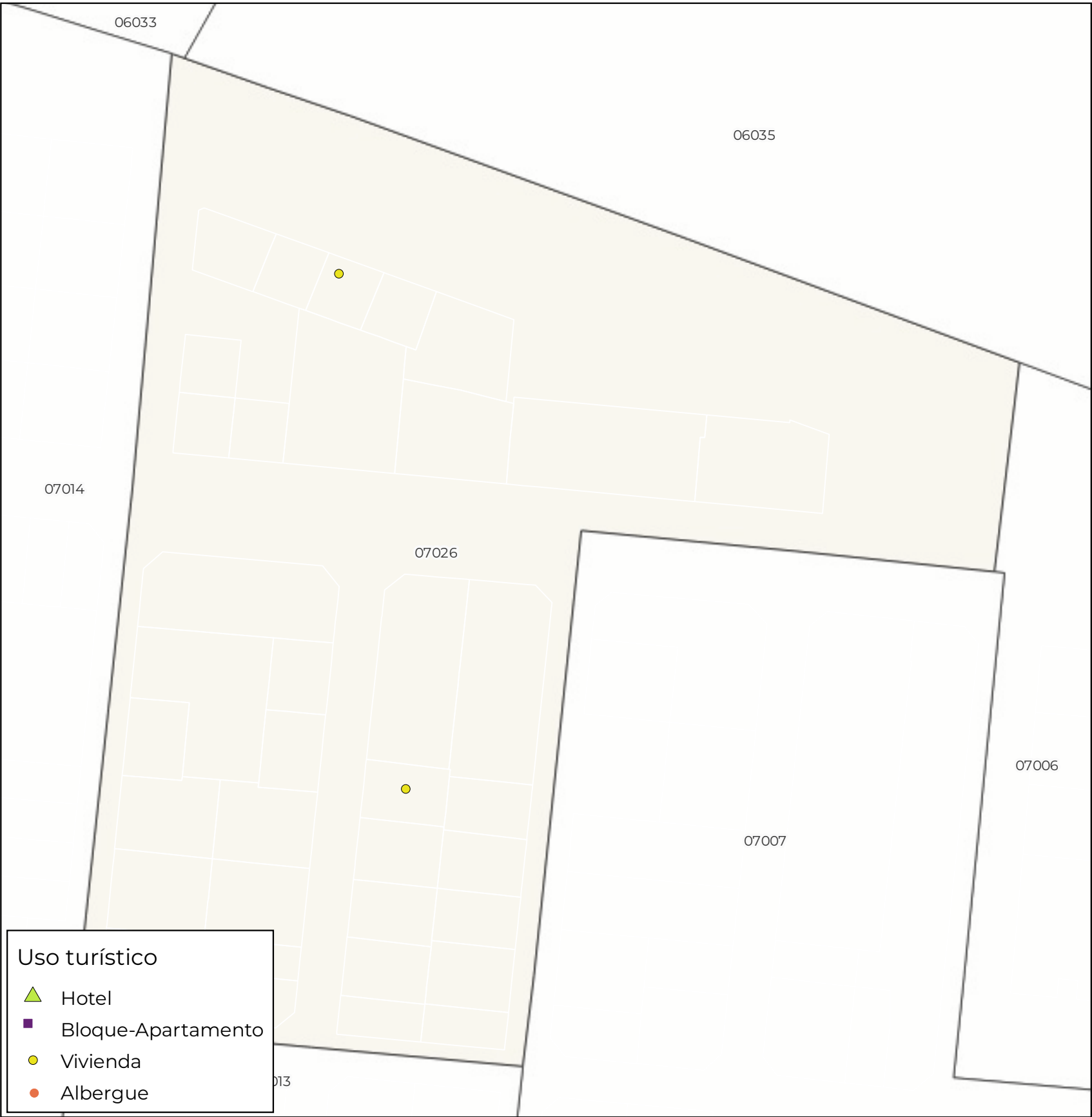
FASE DE PROYECTO
VERSIÓN EXPOSICIÓN AL PÚBLICO

PLANO
ÍNDICE DE PLAZAS TURÍSTICAS
SECCIÓN CENSAL 0301407025

TAMA ESTUDIO SLP_CALLE DEL CONDE DE ALTEA, 22_2º_5_46005_VALENCIA_Tel.960 043 395_e_mail_info@tamaestudio.com



EQUIPO REDACTOR
TERRITORIO
ARQUITECTURA
MEDIO
AMBIENTE
TAMA
ESTUDIO
FRANCISCO J. ÁVILA FERNÁNDEZ
ARQUITECTO COL. 6322



SECCIÓN CENSAL 0301407026

UNIDAD FUNCIONAL: LA FLORIDA-CIUDAD DE ASIS-CEMENTERIO

BARRIO: FLORIDA ALTA

HABITANTES: 811

PLAZAS DE USO TURÍSTICO

Hoteles	0
Bloques-Apartamentos	0
Viviendas de uso turístico	8
Albergues	0

PLAZAS TURÍSTICAS POR HABITANTE

<0,1
0,1 - 0,186
0,187 - 0,5
0,5 - 1
1 - 2
>2

ÍNDICE DE PLAZAS TURÍSTICAS POR HABITANTE: 0,010

MODIFICACIÓN PUNTUAL Nº 52 DEL PGMO1987 SOBRE LA NUEVA REGULACIÓN DE LOS USOS DE ALOJAMIENTO TURÍSTICO EN LA CIUDAD DE ALICANTE

UBICACIÓN
ALICANTE
PROMOTOR
AYUNTAMIENTO DE ALICANTE- CONCEJALÍA DE URBANISMO

FECHA
DICIEMBRE 2025
ESCALA
VARIAS

SCR: ETRS89 UTM 30N



FASE DE PROYECTO
VERSIÓN EXPOSICIÓN AL PÚBLICO

PLANO
ÍNDICE DE PLAZAS TURÍSTICAS
SECCIÓN CENSAL 0301407026



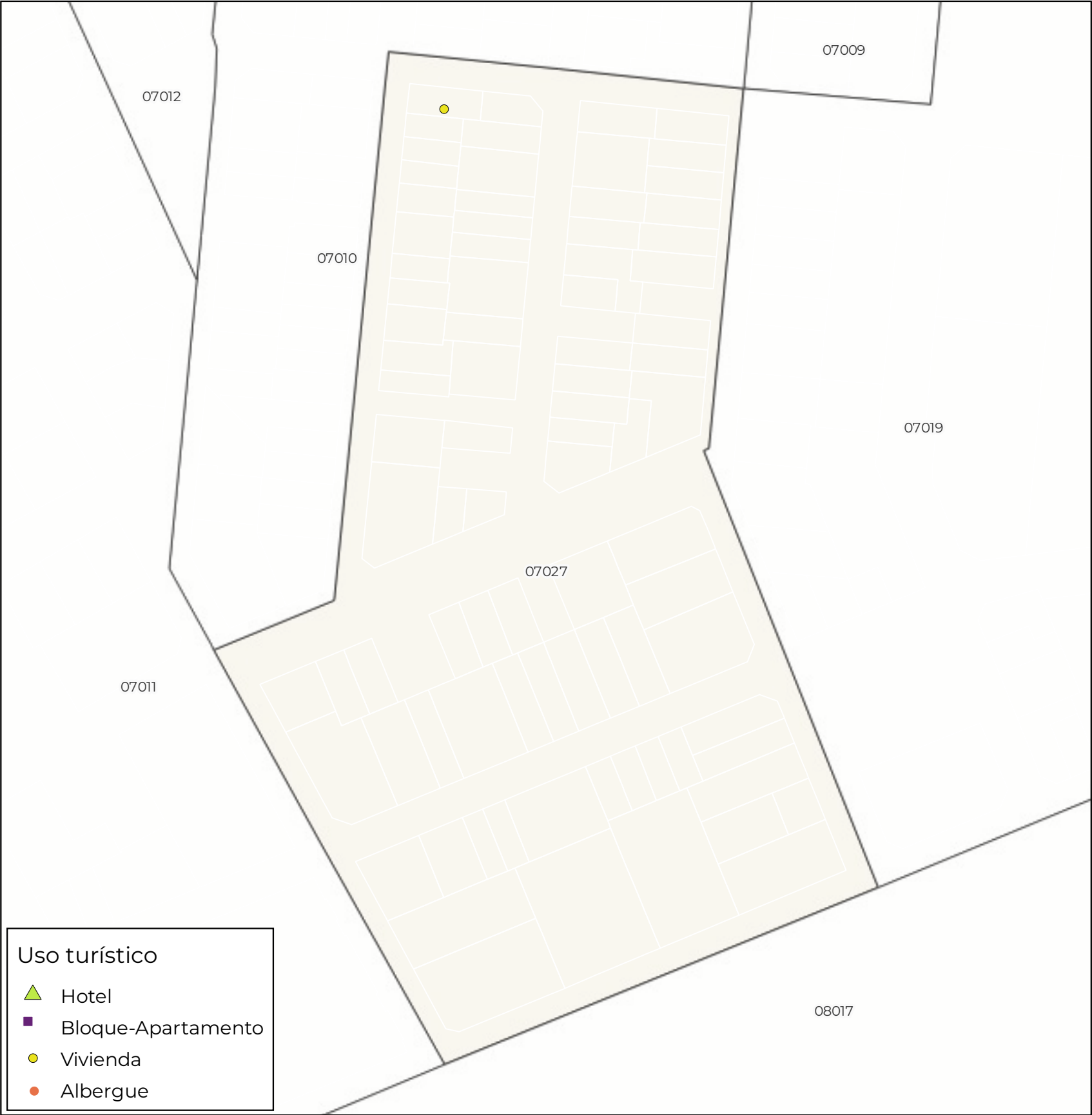
EQUIPO REDACTOR

TERRITORIO
ARQUITECTURA
MEDIO
AMBIENTE
TAMA
ESTUDIO

FRANCISCO J. ÁVILA FERNÁNDEZ
ARQUITECTO COL. 6322

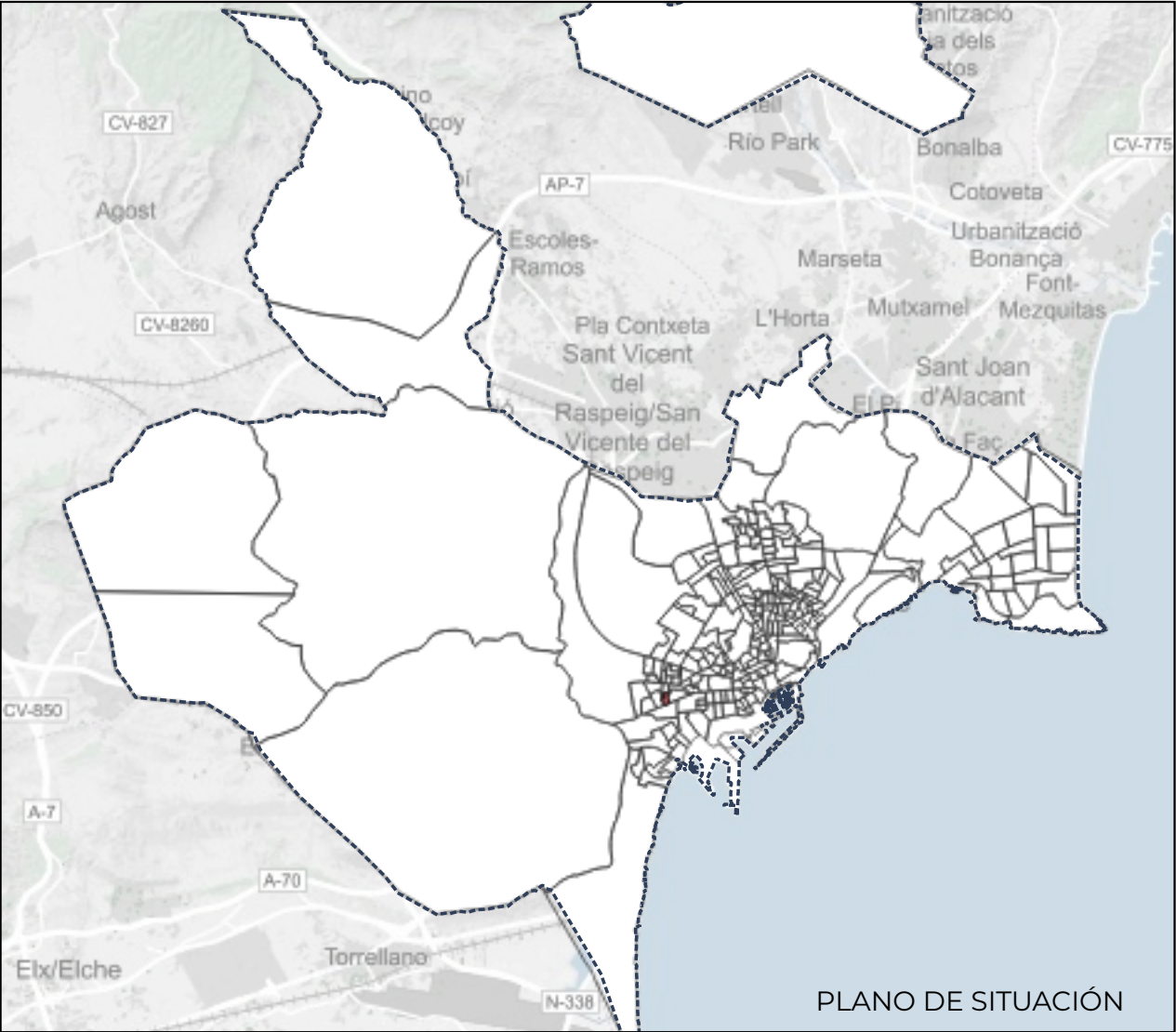
TAMA ESTUDIO SLP_CALLE DEL CONDE DE ALTEA, 22_2º_5_46005_VALENCIA_Tel.960 043 395_e_mail_info@tamaestudio.com

Este documento es copia de su original. Su utilización total o parcial, así como cualquier reproducción o cesión a terceros, requerirá la previa autorización expresa, quedando en todo caso prohibida cualquier modificación unilateral del mismo.



Uso turístico

- Hotel
- Bloque-Apartamento
- Vivienda
- Albergue



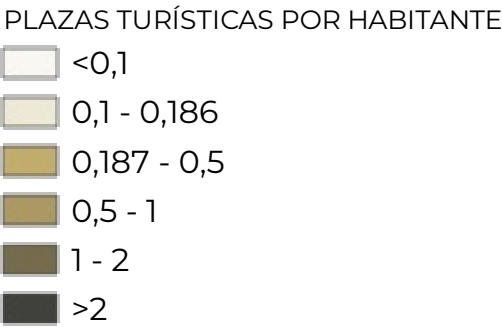
SECCIÓN CENSAL 0301407027

UNIDAD FUNCIONAL: LA FLORIDA-CIUDAD DE ASIS-CEMENTERIO
BARRIO: FLORIDA BAJA

HABITANTES: 856

PLAZAS DE USO TURÍSTICO

Hoteles	0
Bloques-Apartamentos	0
Viviendas de uso turístico	3
Albergues	0



ÍNDICE DE PLAZAS TURÍSTICAS POR HABITANTE: 0,004

MODIFICACIÓN PUNTUAL Nº 52 DEL PGMO1987 SOBRE LA NUEVA REGULACIÓN DE LOS USOS DE ALOJAMIENTO TURÍSTICO EN LA CIUDAD DE ALICANTE

UBICACIÓN
ALICANTE

PROMOTOR
AYUNTAMIENTO DE ALICANTE- CONCEJALÍA DE URBANISMO

FECHA
DICIEMBRE 2025

ESCALA
VARIAS

SCR: ETRS89 UTM 30N



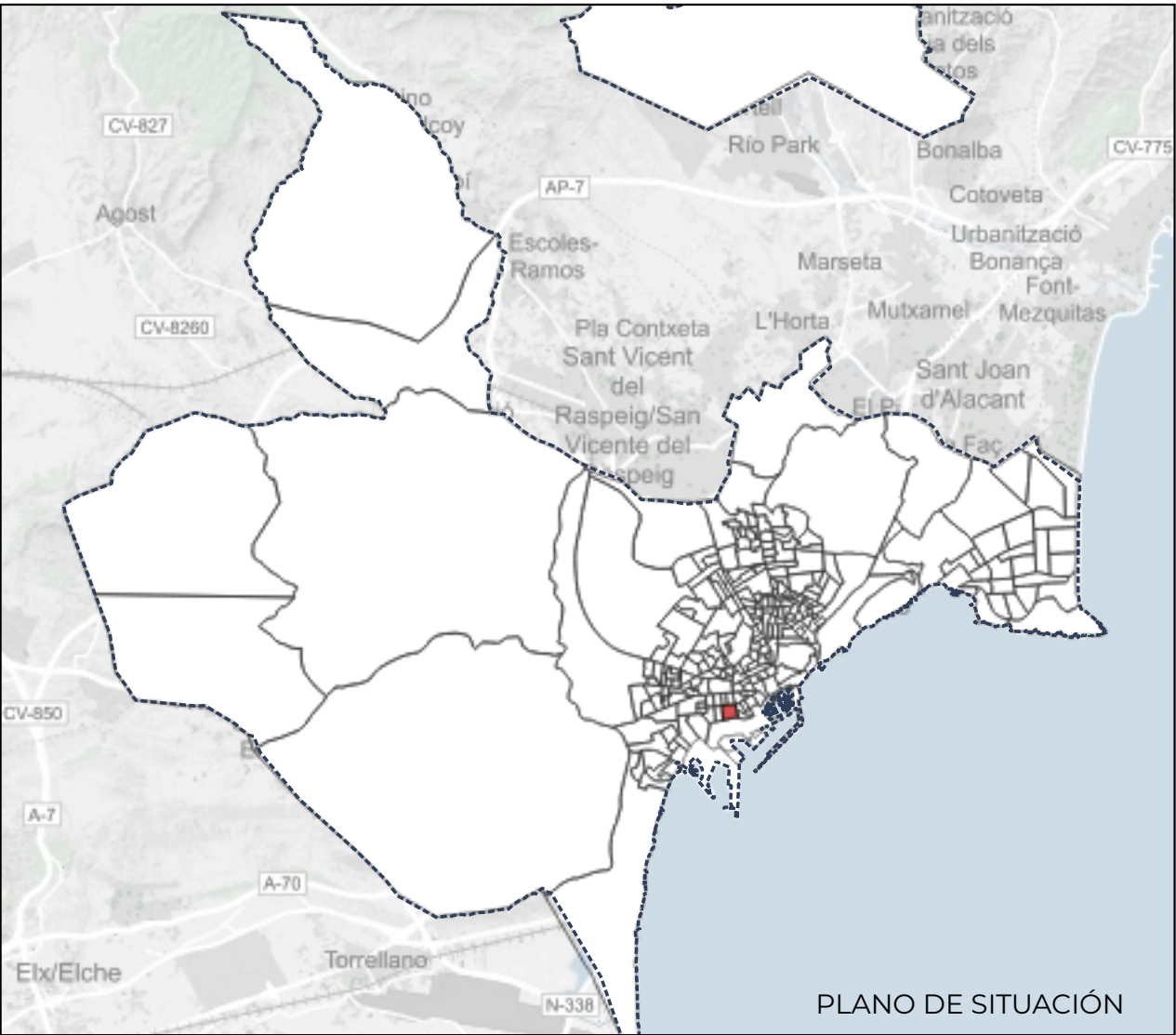
FASE DE PROYECTO
VERSIÓN EXPOSICIÓN AL PÚBLICO

PLANO
ÍNDICE DE PLAZAS TURÍSTICAS
SECCIÓN CENSAL 0301407027

TAMA ESTUDIO SLP_CALLE DEL CONDE DE ALTEA, 22_2º_5_46005_VALENCIA_Tel.960 043 395_e_mail_info@tamaestudio.com



EQUIPO REDACTOR
TERRITORIO
ARQUITECTURA
MEDIO
AMBIENTE
TAMA
ESTUDIO
FRANCISCO J. ÁVILA FERNÁNDEZ
ARQUITECTO COL. 6322

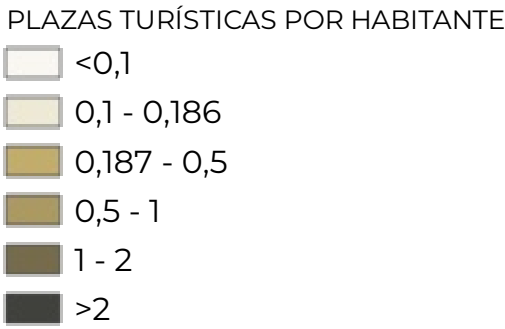


SECCIÓN CENSAL 0301408001

UNIDAD FUNCIONAL: BENALUA-BABEL
BARRIO: BENALUA

HABITANTES: 1.205

PLAZAS DE USO TURÍSTICO	
Hoteles	372
Bloques-Apartamentos	0
Viviendas de uso turístico	15
Albergues	0



ÍNDICE DE PLAZAS TURÍSTICAS POR HABITANTE: 0,321

MODIFICACIÓN PUNTUAL Nº 52 DEL PGMO1987 SOBRE LA NUEVA REGULACIÓN DE LOS USOS DE ALOJAMIENTO TURÍSTICO EN LA CIUDAD DE ALICANTE

UBICACIÓN
ALICANTE
PROMOTOR
AYUNTAMIENTO DE ALICANTE- CONCEJALÍA DE URBANISMO

FECHA
DICIEMBRE 2025
ESCALA
VARIAS

SCR: ETRS89 UTM 30N



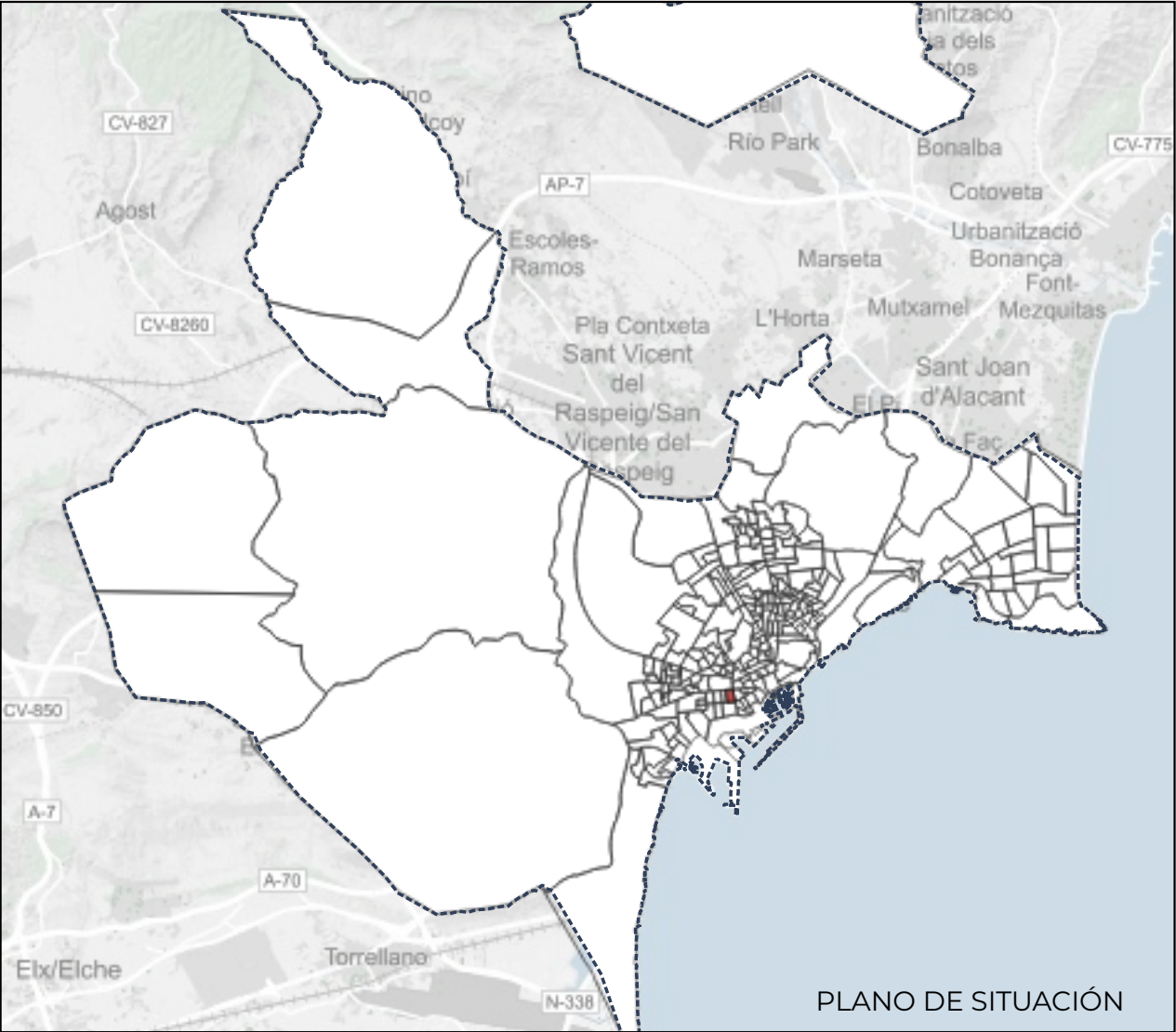
FASE DE PROYECTO
VERSIÓN EXPOSICIÓN AL PÚBLICO

PLANO
ÍNDICE DE PLAZAS TURÍSTICAS
SECCIÓN CENSAL 0301408001

TAMA ESTUDIO SLP_CALLE DEL CONDE DE ALTEA, 22_2º_5_46005_VALENCIA_Tel.960 043 395_e_mail_info@tamaestudio.com



EQUIPO REDACTOR
TERRITORIO
ARQUITECTURA
MEDIO
AMBIENTE
TAMA
ESTUDIO
FRANCISCO J. ÁVILA FERNÁNDEZ
ARQUITECTO COL. 6322



SECCIÓN CENSAL 0301408002

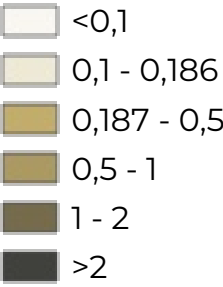
UNIDAD FUNCIONAL: BENALUA-BABEL
BARRIO: BENALUA

HABITANTES: 1.321

PLAZAS DE USO TURÍSTICO

Hoteles	0
Bloques-Apartamentos	0
Viviendas de uso turístico	23
Albergues	0

PLAZAS TURÍSTICAS POR HABITANTE



ÍNDICE DE PLAZAS TURÍSTICAS POR HABITANTE: 0,017

MODIFICACIÓN PUNTUAL Nº 52 DEL PGMO1987 SOBRE LA NUEVA REGULACIÓN DE LOS USOS DE ALOJAMIENTO TURÍSTICO EN LA CIUDAD DE ALICANTE

UBICACIÓN
ALICANTE
PROMOTOR
AYUNTAMIENTO DE ALICANTE- CONCEJALÍA DE URBANISMO

FECHA
DICIEMBRE 2025
ESCALA
VARIAS

SCR: ETRS89 UTM 30N



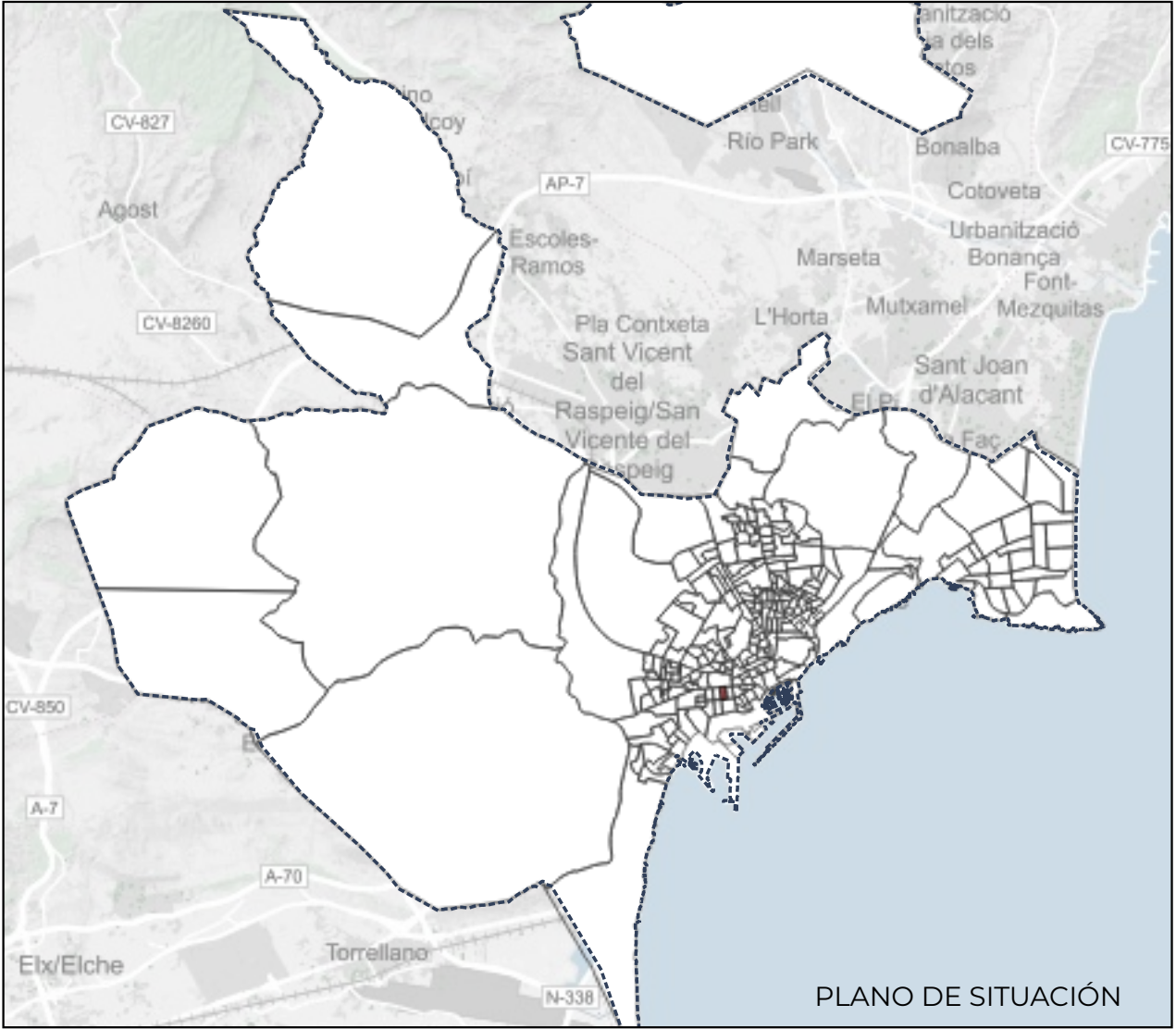
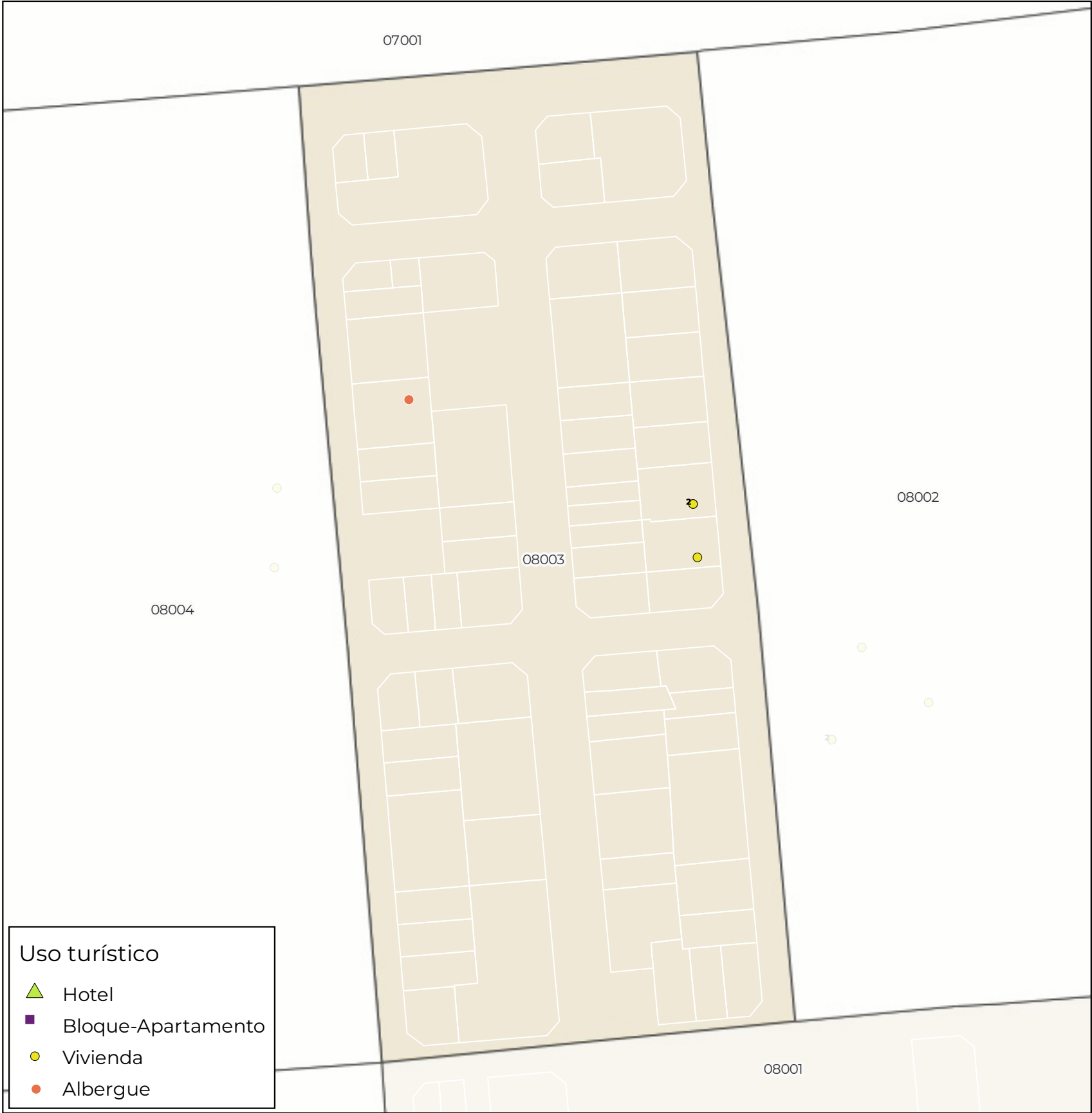
FASE DE PROYECTO
VERSIÓN EXPOSICIÓN AL PÚBLICO

PLANO
ÍNDICE DE PLAZAS TURÍSTICAS
SECCIÓN CENSAL 0301408002

TAMA ESTUDIO SLP_CALLE DEL CONDE DE ALTEA, 22_2º_5_46005_VALENCIA_Tel.960 043 395_e_mail_info@tamaestudio.com
Este documento es copia de su original. Su utilización total o parcial, así como cualquier reproducción o cesión a terceros, requerirá la previa autorización expresa, quedando en todo caso prohibida cualquier modificación unilateral del mismo.



EQUIPO REDACTOR
TERRITORIO
ARQUITECTURA
MEDIO
AMBIENTE
TAMA
ESTUDIO
FRANCISCO J. ÁVILA FERNÁNDEZ
ARQUITECTO COL. 6322



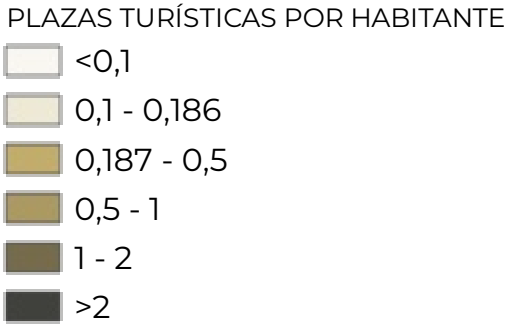
SECCIÓN CENSAL 0301408003

UNIDAD FUNCIONAL: BENALUA-BABEL
BARRIO: BENALUA

HABITANTES: 863

PLAZAS DE USO TURÍSTICO

Hoteles	0
Bloques-Apartamentos	0
Viviendas de uso turístico	22
Albergues	73



ÍNDICE DE PLAZAS TURÍSTICAS POR HABITANTE: 0,110

MODIFICACIÓN PUNTUAL Nº 52 DEL PGMO1987 SOBRE LA NUEVA REGULACIÓN DE LOS USOS DE ALOJAMIENTO TURÍSTICO EN LA CIUDAD DE ALICANTE

UBICACIÓN
ALICANTE

PROMOTOR
AYUNTAMIENTO DE ALICANTE- CONCEJALÍA DE URBANISMO

FECHA
DICIEMBRE 2025

ESCALA
VARIAS

SCR: ETRS89 UTM 30N



FASE DE PROYECTO
VERSIÓN EXPOSICIÓN AL PÚBLICO

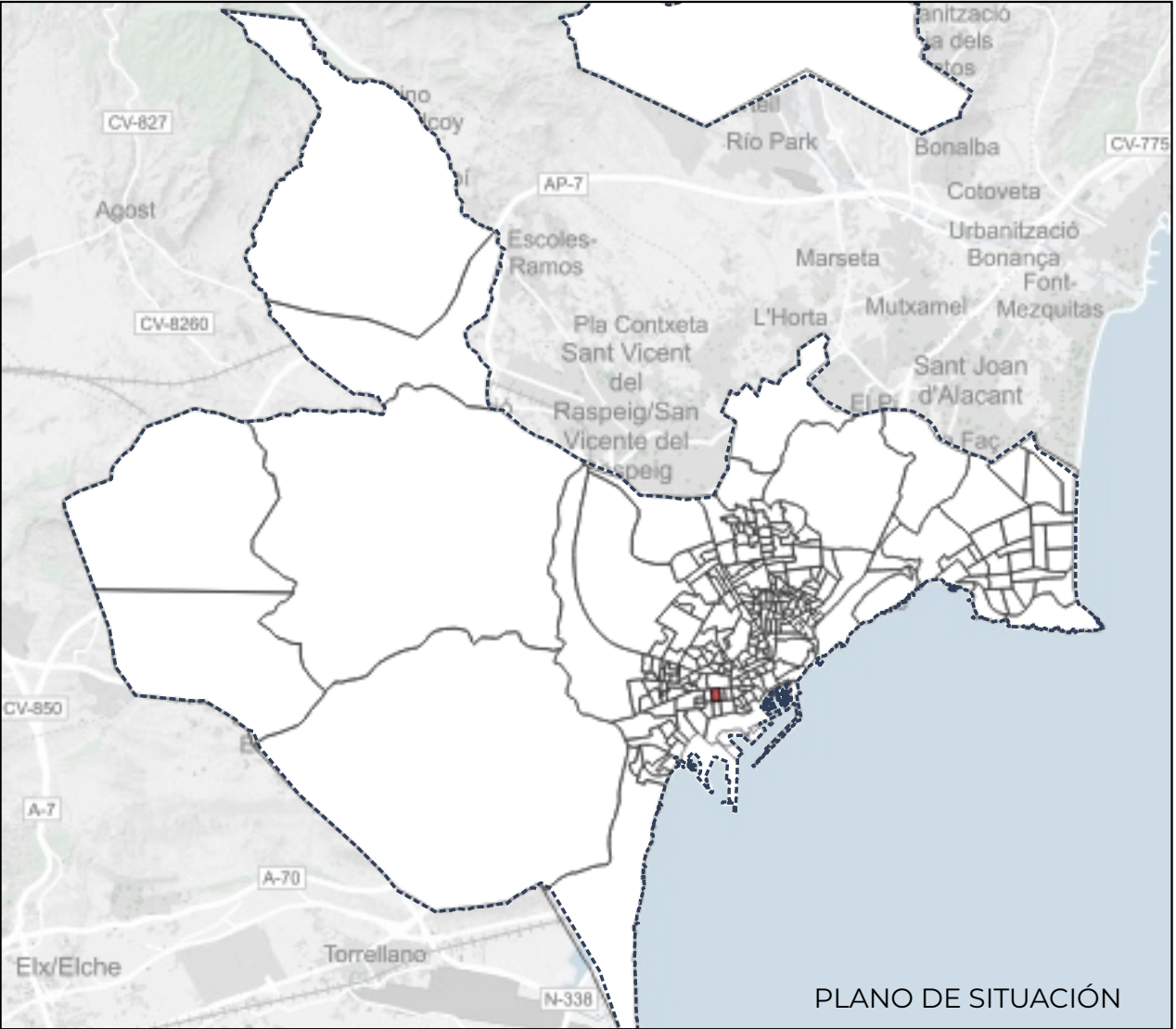
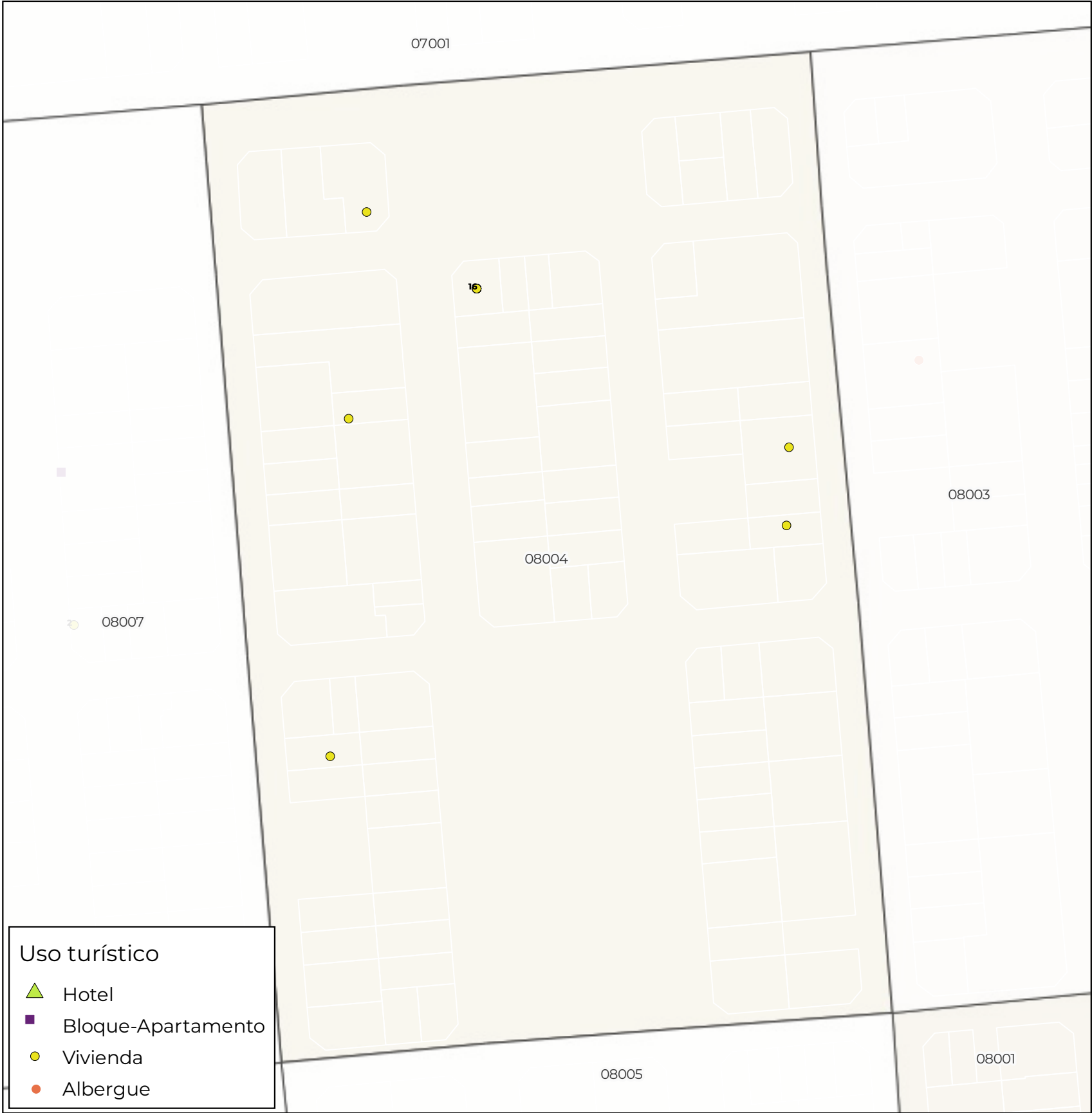
PLANO
ÍNDICE DE PLAZAS TURÍSTICAS
SECCIÓN CENSAL 0301408003

TAMA ESTUDIO SLP_CALLE DEL CONDE DE ALTEA, 22_2º_5_46005_VALENCIA_Tel.960 043 395_e_mail_info@tamaestudio.com

Este documento es copia de su original. Su utilización total o parcial, así como cualquier reproducción o cesión a terceros, requerirá la previa autorización expresa, quedando en todo caso prohibida cualquier modificación unilateral del mismo.



EQUIPO REDACTOR
TERRITORIO
ARQUITECTURA
MEDIO
AMBIENTE
TAMA
ESTUDIO
FRANCISCO J. ÁVILA FERNÁNDEZ
ARQUITECTO COL. 6322



SECCIÓN CENSAL 0301408004

UNIDAD FUNCIONAL: BENALUA-BABEL
BARRIO: BENALUA

HABITANTES: 1.269

PLAZAS DE USO TURÍSTICO

Hoteles	0
Bloques-Apartamentos	0
Viviendas de uso turístico	55
Albergues	0

PLAZAS TURÍSTICAS POR HABITANTE

<0,1
0,1 - 0,186
0,187 - 0,5
0,5 - 1
1 - 2
>2

ÍNDICE DE PLAZAS TURÍSTICAS POR HABITANTE: 0,043

MODIFICACIÓN PUNTUAL Nº 52 DEL PGMO1987 SOBRE LA NUEVA REGULACIÓN DE LOS USOS DE ALOJAMIENTO TURÍSTICO EN LA CIUDAD DE ALICANTE

UBICACIÓN
ALICANTE
PROMOTOR
AYUNTAMIENTO DE ALICANTE- CONCEJALÍA DE URBANISMO

FECHA
DICIEMBRE 2025
ESCALA
VARIAS

SCR: ETRS89 UTM 30N



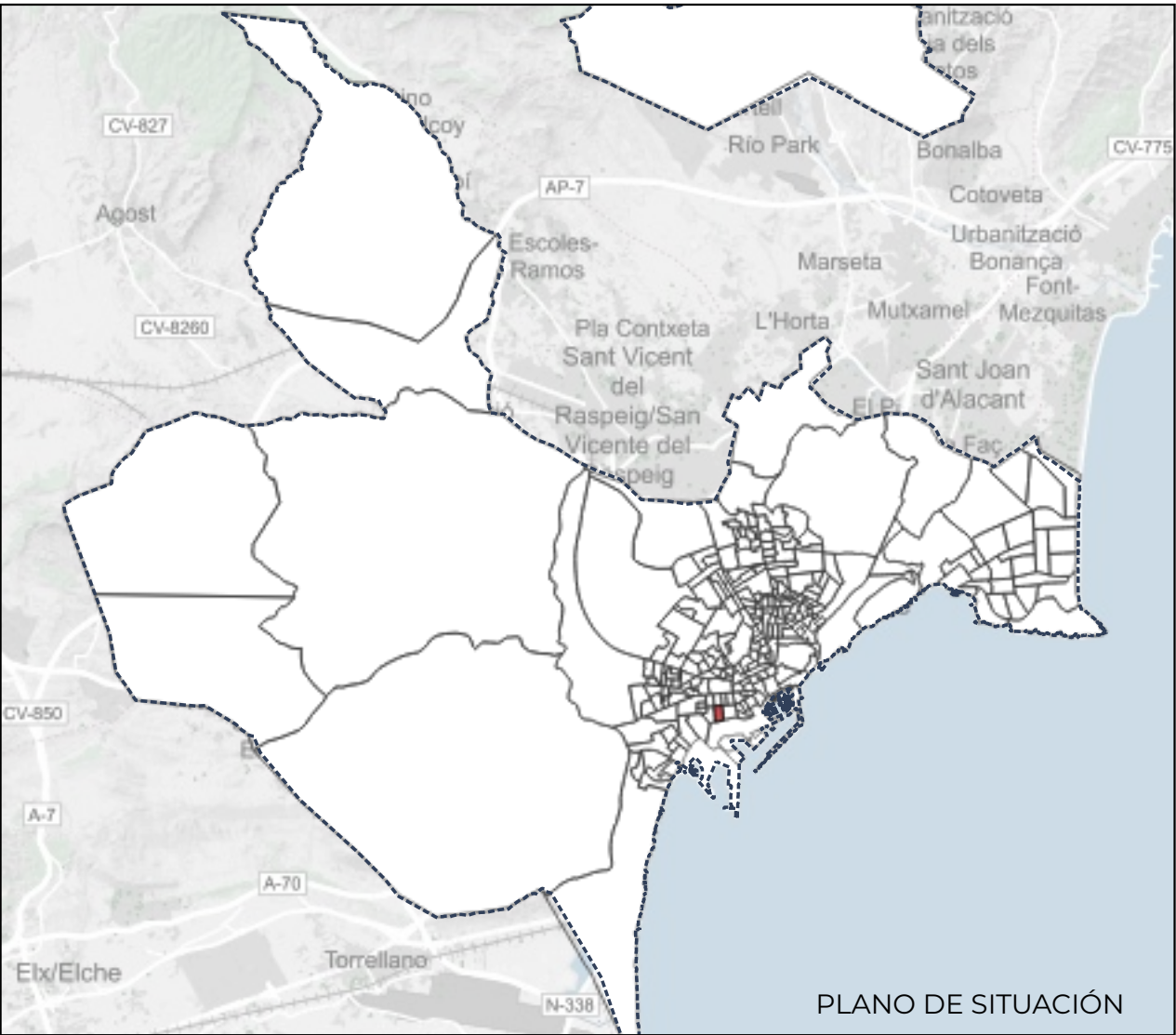
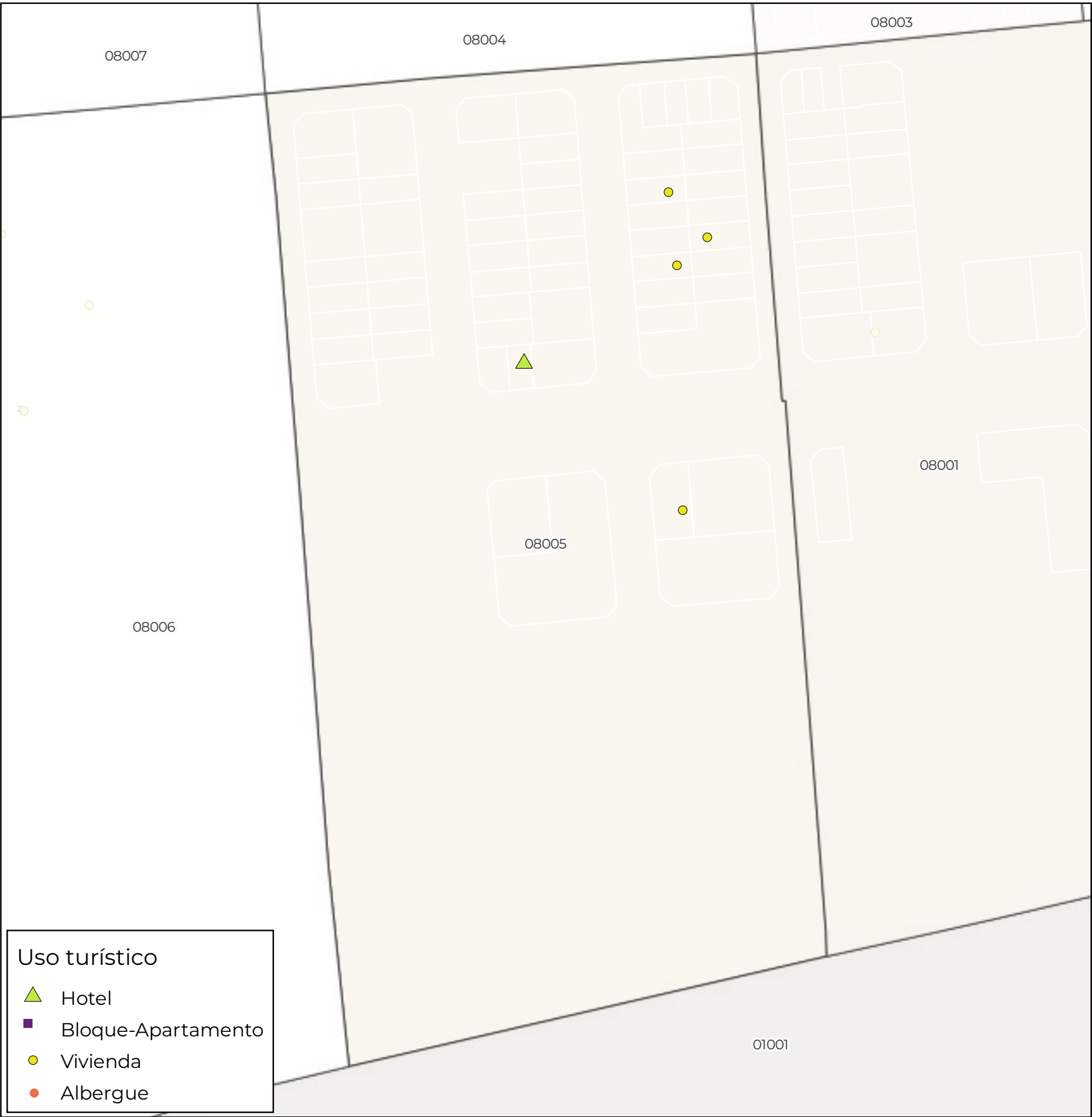
FASE DE PROYECTO
VERSIÓN EXPOSICIÓN AL PÚBLICO

PLANO
ÍNDICE DE PLAZAS TURÍSTICAS
SECCIÓN CENSAL 0301408004

TAMA ESTUDIO SLP_CALLE DEL CONDE DE ALTEA, 22_2º_5_46005_VALENCIA_Tel.960 043 395_e_mail_info@tamaestudio.com



EQUIPO REDACTOR
TERRITORIO
ARQUITECTURA
MEDIO
AMBIENTE
TAMA
ESTUDIO
FRANCISCO J. ÁVILA FERNÁNDEZ
ARQUITECTO COL. 6322



SECCIÓN CENSAL 0301408005

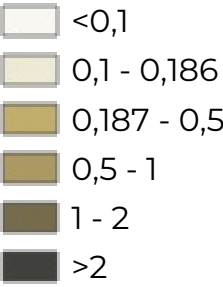
UNIDAD FUNCIONAL: BENALUA-BABEL
BARRIO: BENALUA

HABITANTES: 809

PLAZAS DE USO TURÍSTICO

Hoteles	19
Bloques-Apartamentos	0
Viviendas de uso turístico	17
Albergues	0

PLAZAS TURÍSTICAS POR HABITANTE



ÍNDICE DE PLAZAS TURÍSTICAS POR HABITANTE: 0,044

MODIFICACIÓN PUNTUAL Nº 52 DEL PGMO1987 SOBRE LA NUEVA REGULACIÓN DE LOS USOS DE ALOJAMIENTO TURÍSTICO EN LA CIUDAD DE ALICANTE

UBICACIÓN
ALICANTE
PROMOTOR
AYUNTAMIENTO DE ALICANTE- CONCEJALÍA DE URBANISMO

FECHA
DICIEMBRE 2025
ESCALA
VARIAS

SCR: ETRS89 UTM 30N



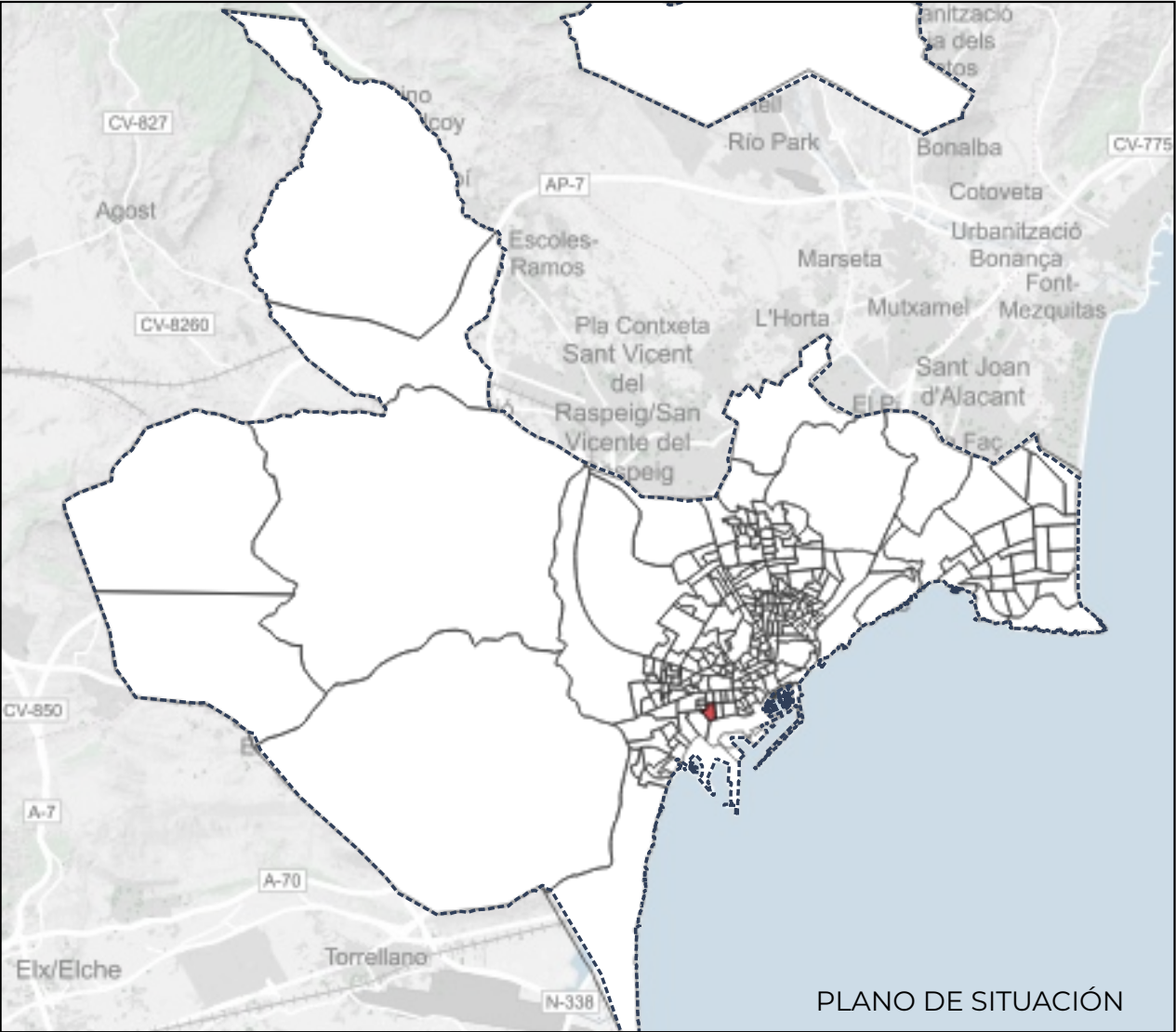
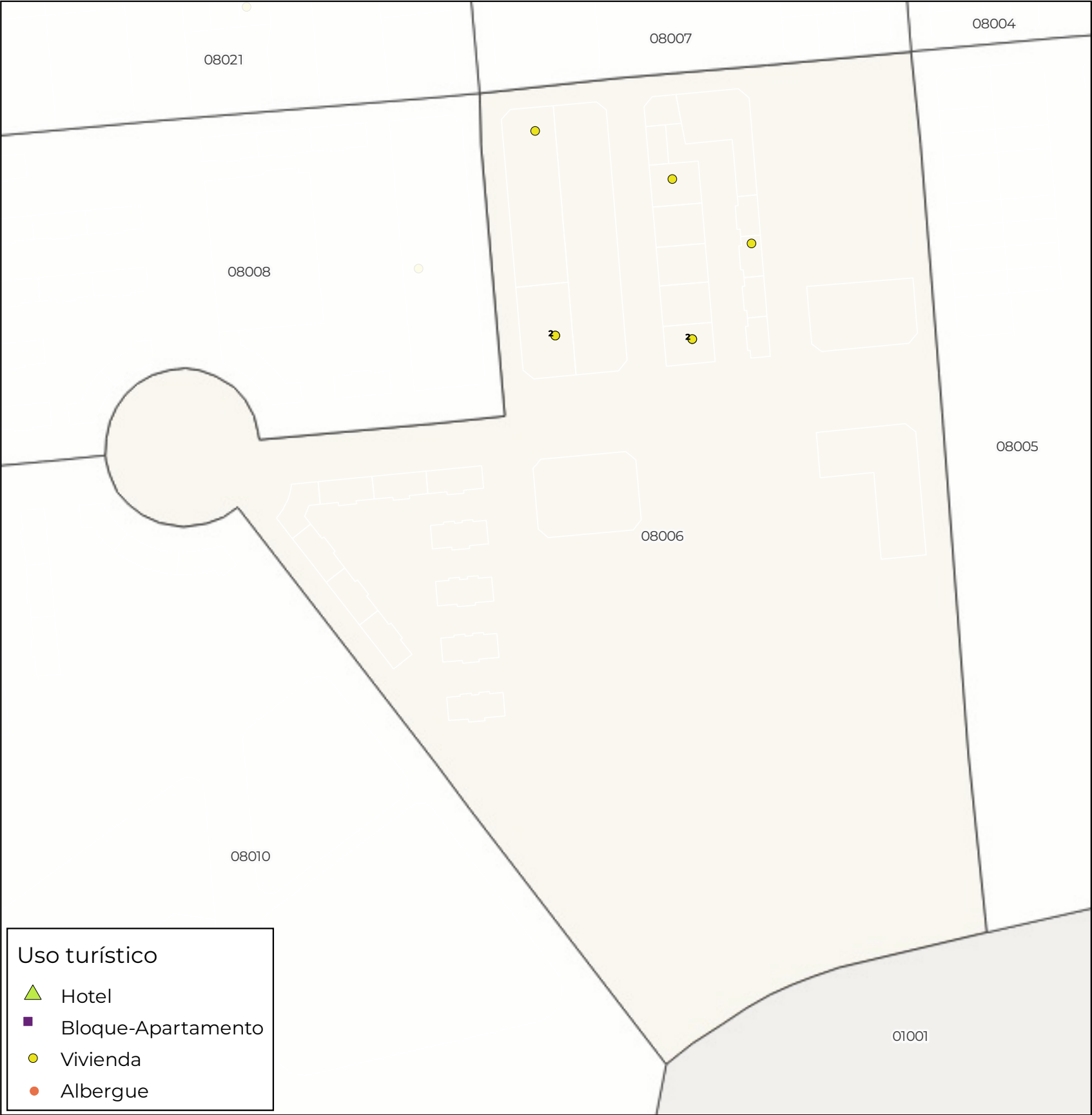
FASE DE PROYECTO
VERSIÓN EXPOSICIÓN AL PÚBLICO

PLANO
ÍNDICE DE PLAZAS TURÍSTICAS
SECCIÓN CENSAL 0301408005

TAMA ESTUDIO SLP_CALLE DEL CONDE DE ALTEA, 22_2º_5_46005_VALENCIA_Tel.960 043 395_e_mail_info@tamaestudio.com



EQUIPO REDACTOR
TERRITORIO
ARQUITECTURA
MEDIO
AMBIENTE
TAMA
ESTUDIO
FRANCISCO J. ÁVILA FERNÁNDEZ
ARQUITECTO COL. 6322

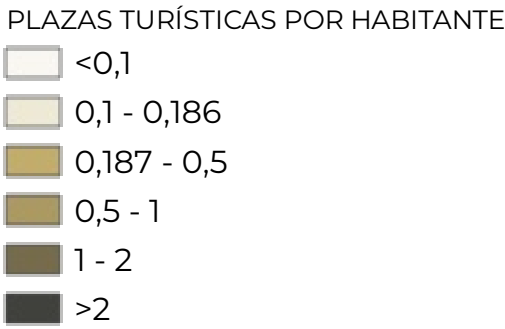


SECCIÓN CENSAL 0301408006

UNIDAD FUNCIONAL: BENALUA-BABEL
BARRIO: BENALUA

HABITANTES: 1.316

PLAZAS DE USO TURÍSTICO	
Hoteles	0
Bloques-Apartamentos	0
Viviendas de uso turístico	30
Albergues	0



ÍNDICE DE PLAZAS TURÍSTICAS POR HABITANTE: 0,023

MODIFICACIÓN PUNTUAL Nº 52 DEL PGMO1987 SOBRE LA NUEVA REGULACIÓN DE LOS USOS DE ALOJAMIENTO TURÍSTICO EN LA CIUDAD DE ALICANTE

UBICACIÓN
ALICANTE
PROMOTOR
AYUNTAMIENTO DE ALICANTE- CONCEJALÍA DE URBANISMO

FECHA
DICIEMBRE 2025
ESCALA
VARIAS

SCR: ETRS89 UTM 30N



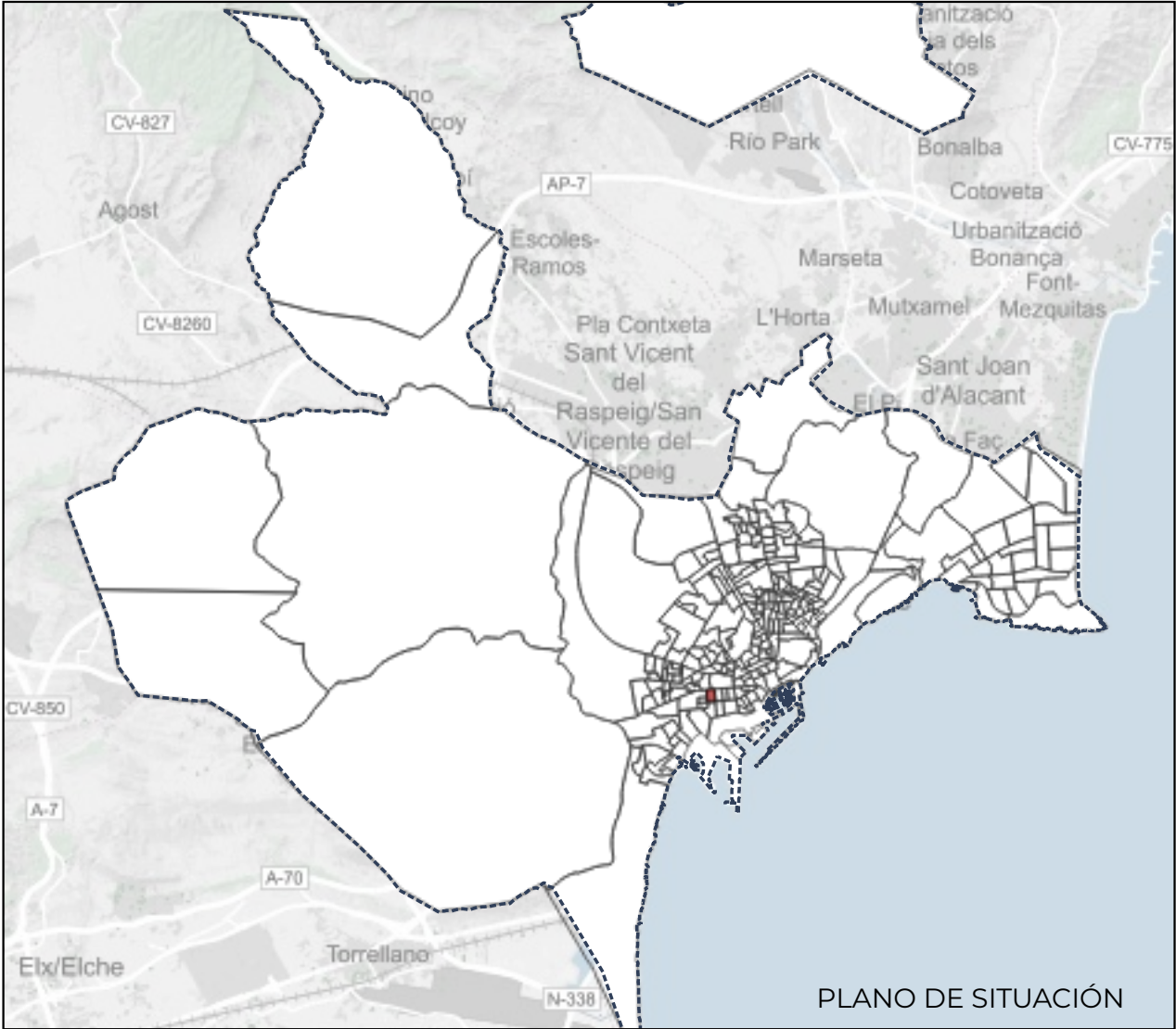
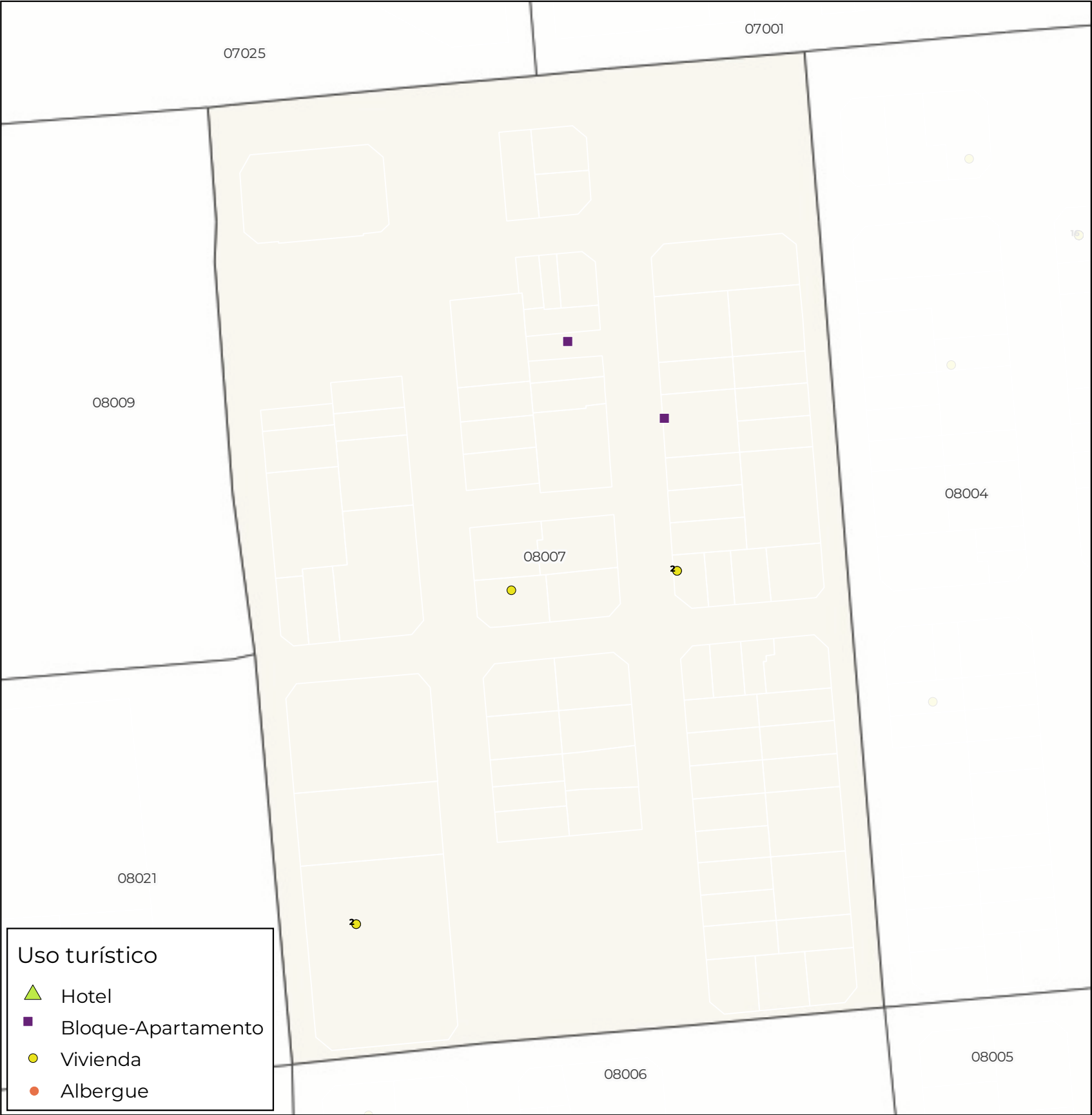
FASE DE PROYECTO
VERSIÓN EXPOSICIÓN AL PÚBLICO

PLANO
ÍNDICE DE PLAZAS TURÍSTICAS
SECCIÓN CENSAL 0301408006

TAMA ESTUDIO SLP_CALLE DEL CONDE DE ALTEA, 22_2º_5_46005_VALENCIA_Tel.960 043 395_e_mail_info@tamaestudio.com



EQUIPO REDACTOR
TERRITORIO
ARQUITECTURA
MEDIO
AMBIENTE
TAMA
ESTUDIO
FRANCISCO J. ÁVILA FERNÁNDEZ
ARQUITECTO COL. 6322



SECCIÓN CENSAL 0301408007

UNIDAD FUNCIONAL: BENALUA-BABEL
BARRIO: BENALUA

HABITANTES: 1.315

PLAZAS DE USO TURÍSTICO

Hoteles	0
Bloques-Apartamentos	28
Viviendas de uso turístico	27
Albergues	0

PLAZAS TURÍSTICAS POR HABITANTE

<0,1
0,1 - 0,186
0,187 - 0,5
0,5 - 1
1 - 2
>2

ÍNDICE DE PLAZAS TURÍSTICAS POR HABITANTE: 0,042

MODIFICACIÓN PUNTUAL Nº 52 DEL PGMO1987 SOBRE LA NUEVA REGULACIÓN DE LOS USOS DE ALOJAMIENTO TURÍSTICO EN LA CIUDAD DE ALICANTE

UBICACIÓN
ALICANTE
PROMOTOR
AYUNTAMIENTO DE ALICANTE- CONCEJALÍA DE URBANISMO

FECHA
DICIEMBRE 2025
ESCALA
VARIAS

SCR: ETRS89 UTM 30N



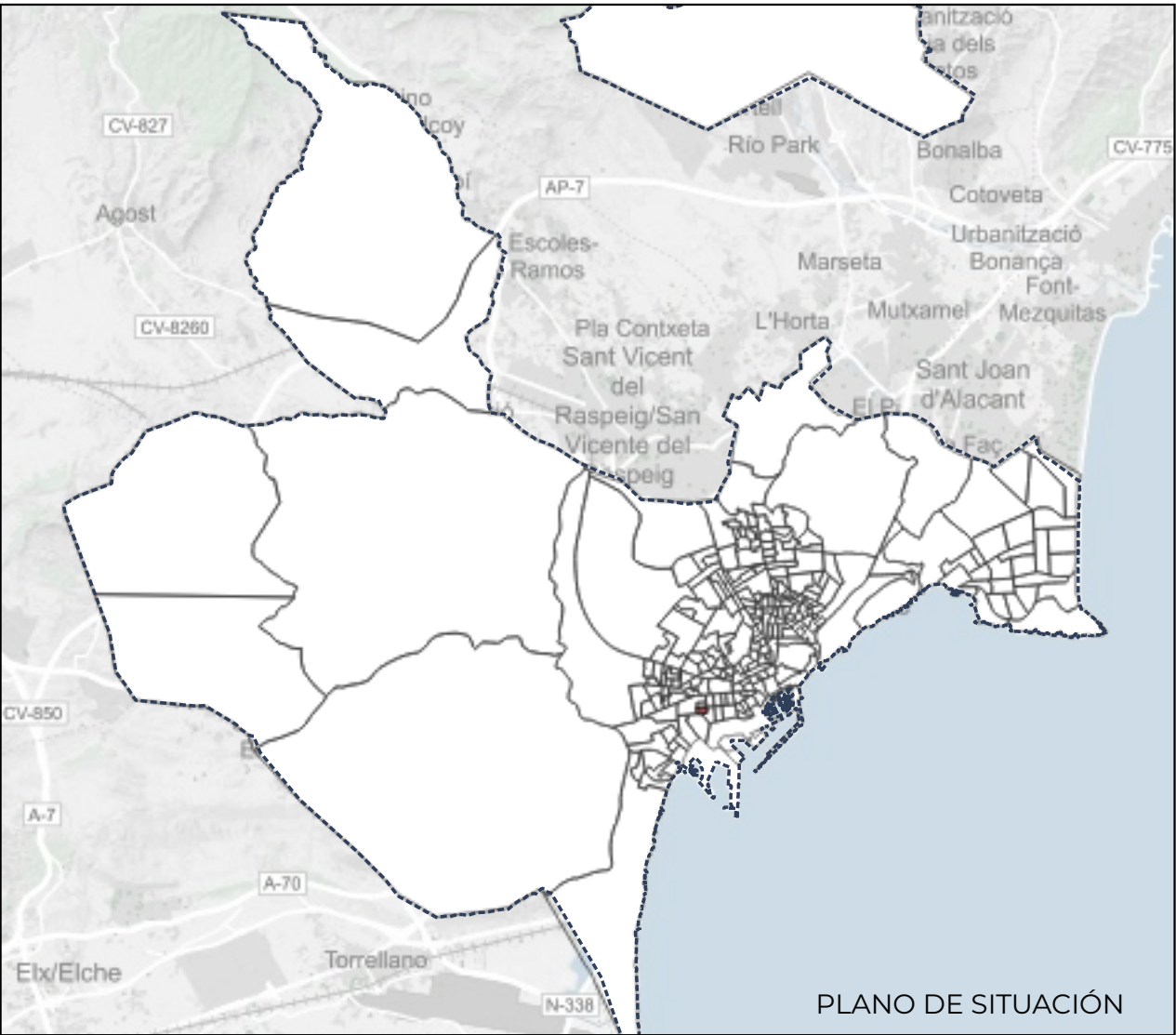
FASE DE PROYECTO
VERSIÓN EXPOSICIÓN AL PÚBLICO

PLANO
ÍNDICE DE PLAZAS TURÍSTICAS
SECCIÓN CENSAL 0301408007

TAMA ESTUDIO SLP_CALLE DEL CONDE DE ALTEA, 22_2º_5_46005_VALENCIA_Tel.960 043 395_e_mail_info@tamaestudio.com
Este documento es copia de su original. Su utilización total o parcial, así como cualquier reproducción o cesión a terceros, requerirá la previa autorización expresa, quedando en todo caso prohibida cualquier modificación unilateral del mismo.



EQUIPO REDACTOR
TERRITORIO
ARQUITECTURA
MEDIO
AMBIENTE
TAMA
ESTUDIO
FRANCISCO J. ÁVILA FERNÁNDEZ
ARQUITECTO COL. 6322



SECCIÓN CENSAL 0301408008

UNIDAD FUNCIONAL: BENALUA-BABEL
BARRIO: POLÍGONO BABEL

HABITANTES: 901

PLAZAS DE USO TURÍSTICO

Hoteles	0
Bloques-Apartamentos	0
Viviendas de uso turístico	4
Albergues	0

PLAZAS TURÍSTICAS POR HABITANTE

<0,1
0,1 - 0,186
0,187 - 0,5
0,5 - 1
1 - 2
>2

ÍNDICE DE PLAZAS TURÍSTICAS POR HABITANTE: 0,004

MODIFICACIÓN PUNTUAL Nº 52 DEL PGMO1987 SOBRE LA NUEVA REGULACIÓN DE LOS USOS DE ALOJAMIENTO TURÍSTICO EN LA CIUDAD DE ALICANTE

UBICACIÓN
ALICANTE
PROMOTOR
AYUNTAMIENTO DE ALICANTE- CONCEJALÍA DE URBANISMO

FECHA
DICIEMBRE 2025
ESCALA
VARIAS

SCR: ETRS89 UTM 30N



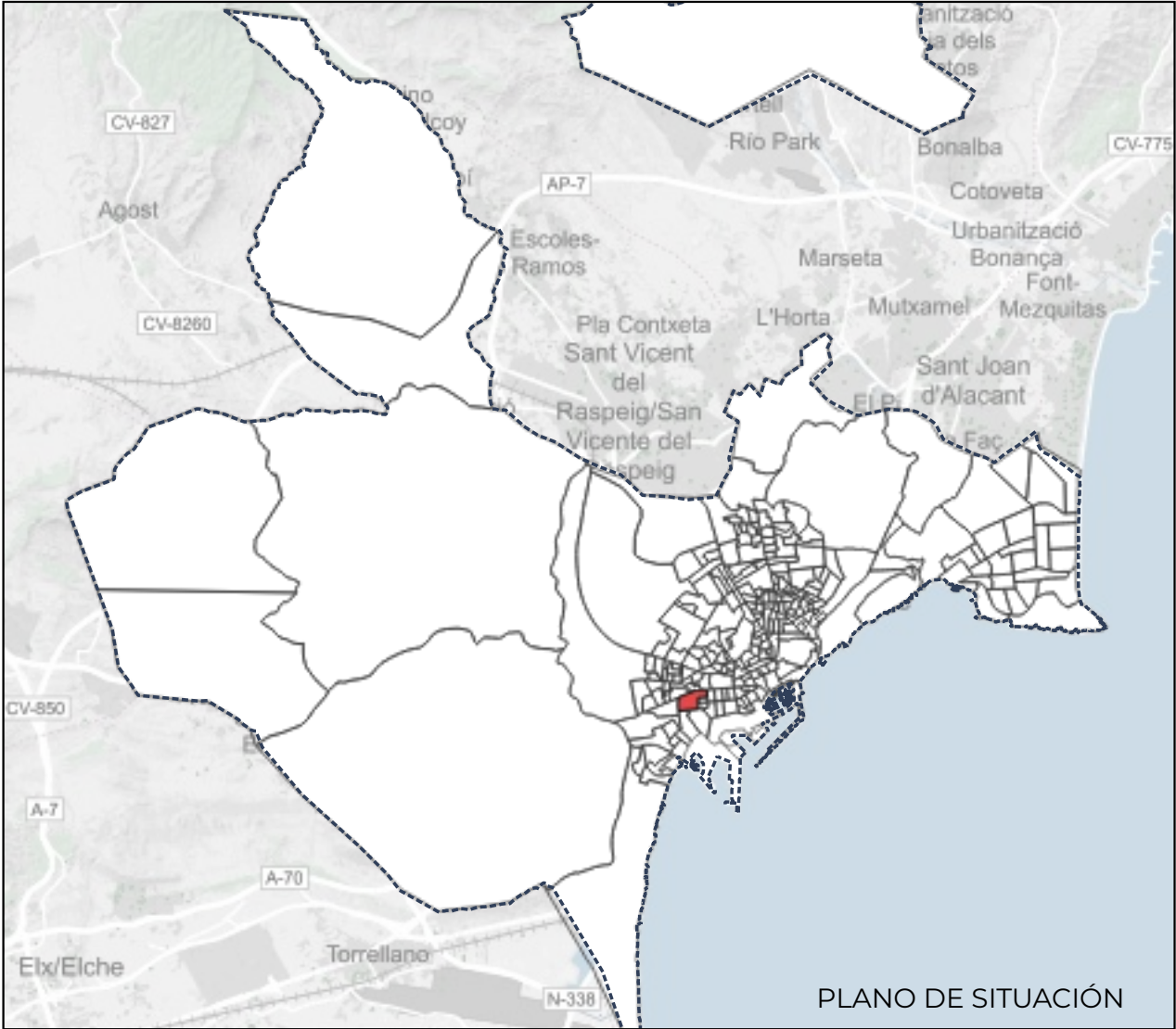
FASE DE PROYECTO
VERSIÓN EXPOSICIÓN AL PÚBLICO

PLANO
ÍNDICE DE PLAZAS TURÍSTICAS
SECCIÓN CENSAL 0301408008

TAMA ESTUDIO SLP_CALLE DEL CONDE DE ALTEA, 22_2º_5_46005_VALENCIA_Tel.960 043 395_e_mail_info@tamaestudio.com



EQUIPO REDACTOR
TERRITORIO
ARQUITECTURA
MEDIO
AMBIENTE
TAMA
ESTUDIO
FRANCISCO J. ÁVILA FERNÁNDEZ
ARQUITECTO COL. 6322



SECCIÓN CENSAL 0301408009


UNIDAD FUNCIONAL: BENALUA-BABEL
BARRIO: POLÍGONO BABEL

HABITANTES: 1.683

PLAZAS DE USO TURÍSTICO

Hoteles	0
Bloques-Apartamentos	0
Viviendas de uso turístico	4
Albergues	0

PLAZAS TURÍSTICAS POR HABITANTE



ÍNDICE DE PLAZAS TURÍSTICAS POR HABITANTE: 0,002

MODIFICACIÓN PUNTUAL Nº 52 DEL PGMO1987 SOBRE LA NUEVA REGULACIÓN DE LOS USOS DE ALOJAMIENTO TURÍSTICO EN LA CIUDAD DE ALICANTE

UBICACIÓN
ALICANTE
PROMOTOR
AYUNTAMIENTO DE ALICANTE- CONCEJALÍA DE URBANISMO

FECHA
DICIEMBRE 2025
ESCALA
VARIAS

SCR: ETRS89 UTM 30N



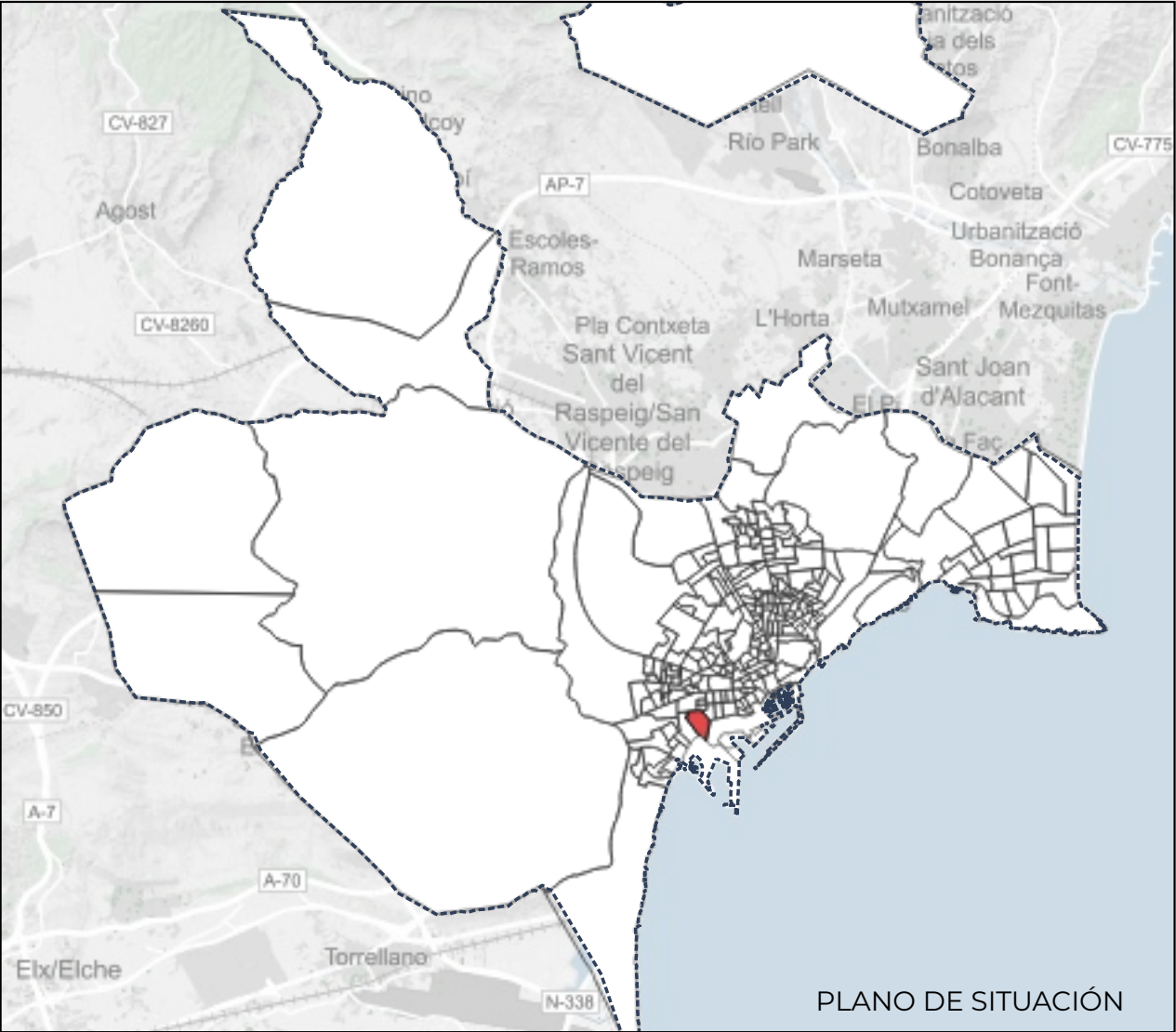
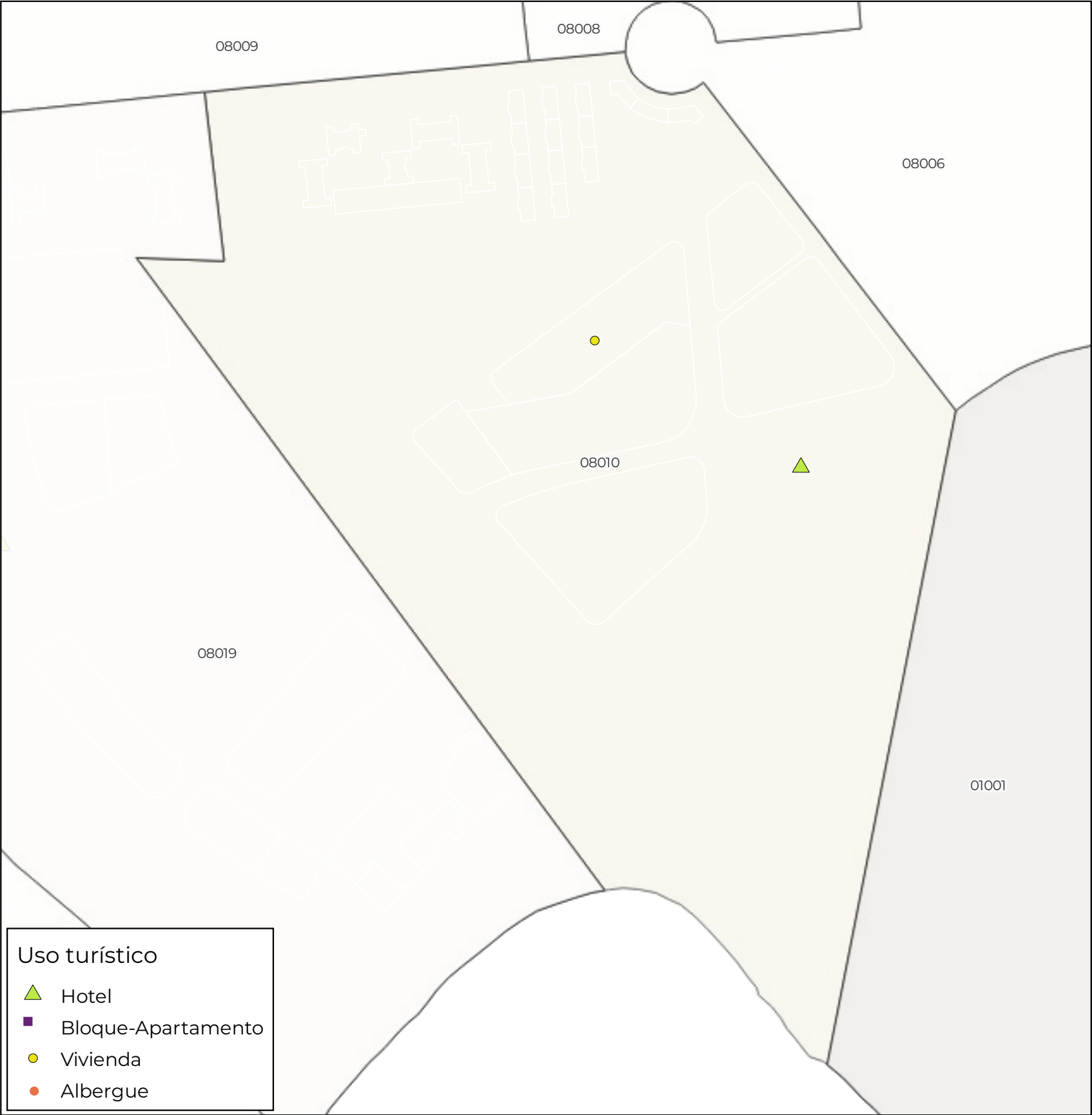
FASE DE PROYECTO
VERSIÓN EXPOSICIÓN AL PÚBLICO

PLANO
ÍNDICE DE PLAZAS TURÍSTICAS
SECCIÓN CENSAL 0301408009

TAMA ESTUDIO SLP_CALLE DEL CONDE DE ALTEA, 22_2º_5_46005_VALENCIA_Tel.960 043 395_e_mail_info@tamaestudio.com



EQUIPO REDACTOR
TERRITORIO
ARQUITECTURA
MEDIO
AMBIENTE
TAMA
ESTUDIO
FRANCISCO J. ÁVILA FERNÁNDEZ
ARQUITECTO COL. 6322

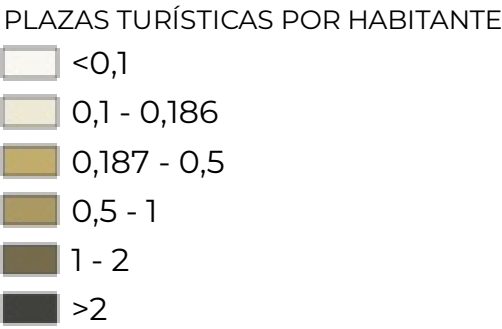


SECCIÓN CENSAL 0301408010

UNIDAD FUNCIONAL: BENALUA-BABEL
BARRIO: GRAN VIA SUR

HABITANTES: 2.152

PLAZAS DE USO TURÍSTICO	
Hoteles	168
Bloques-Apartamentos	0
Viviendas de uso turístico	4
Albergues	0



ÍNDICE DE PLAZAS TURÍSTICAS POR HABITANTE: 0,080

MODIFICACIÓN PUNTUAL Nº 52 DEL PGMO1987 SOBRE LA NUEVA REGULACIÓN DE LOS USOS DE ALOJAMIENTO TURÍSTICO EN LA CIUDAD DE ALICANTE

UBICACIÓN
ALICANTE
PROMOTOR
AYUNTAMIENTO DE ALICANTE- CONCEJALÍA DE URBANISMO

FECHA
DICIEMBRE 2025
ESCALA
VARIAS

SCR: ETRS89 UTM 30N



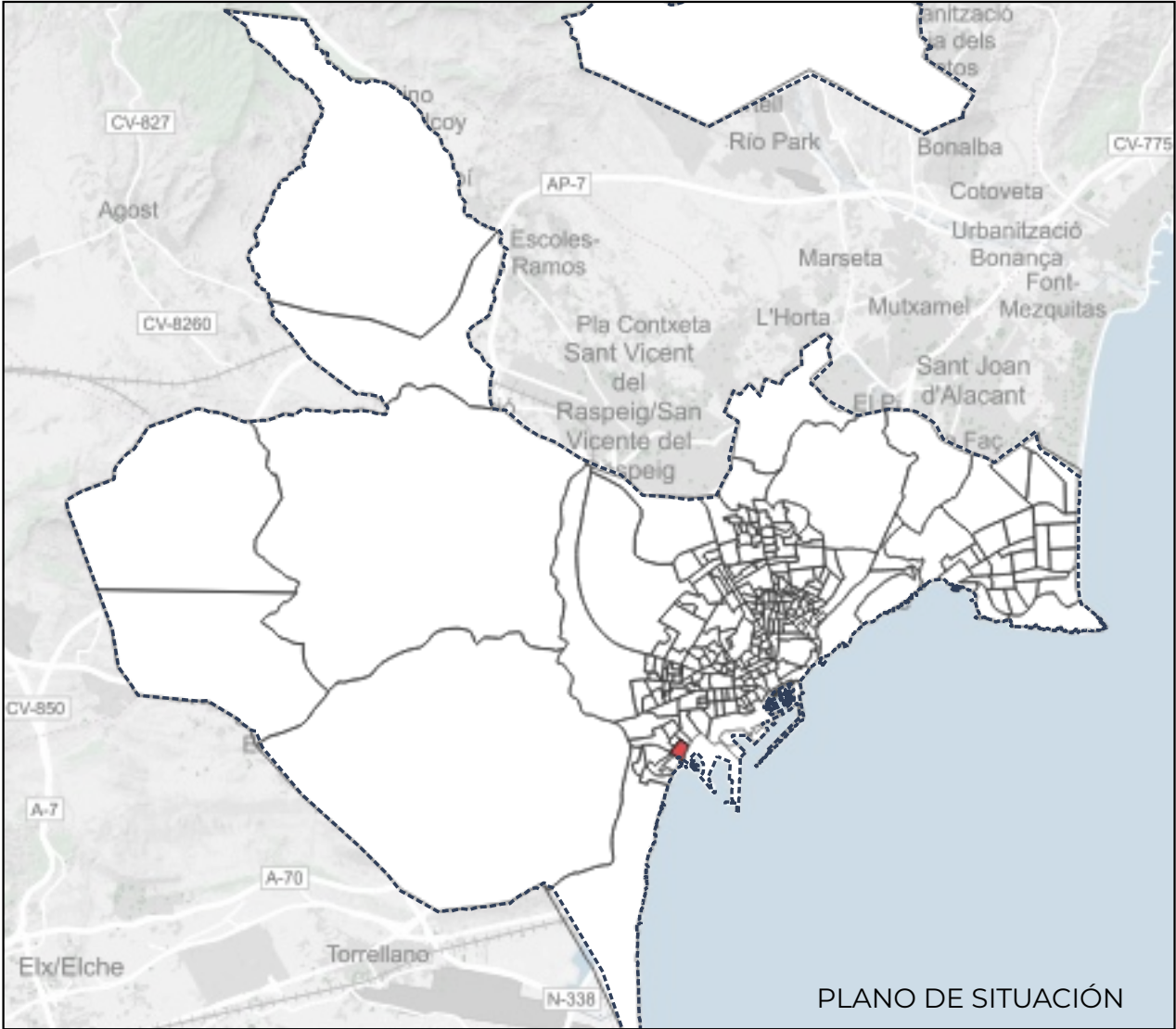
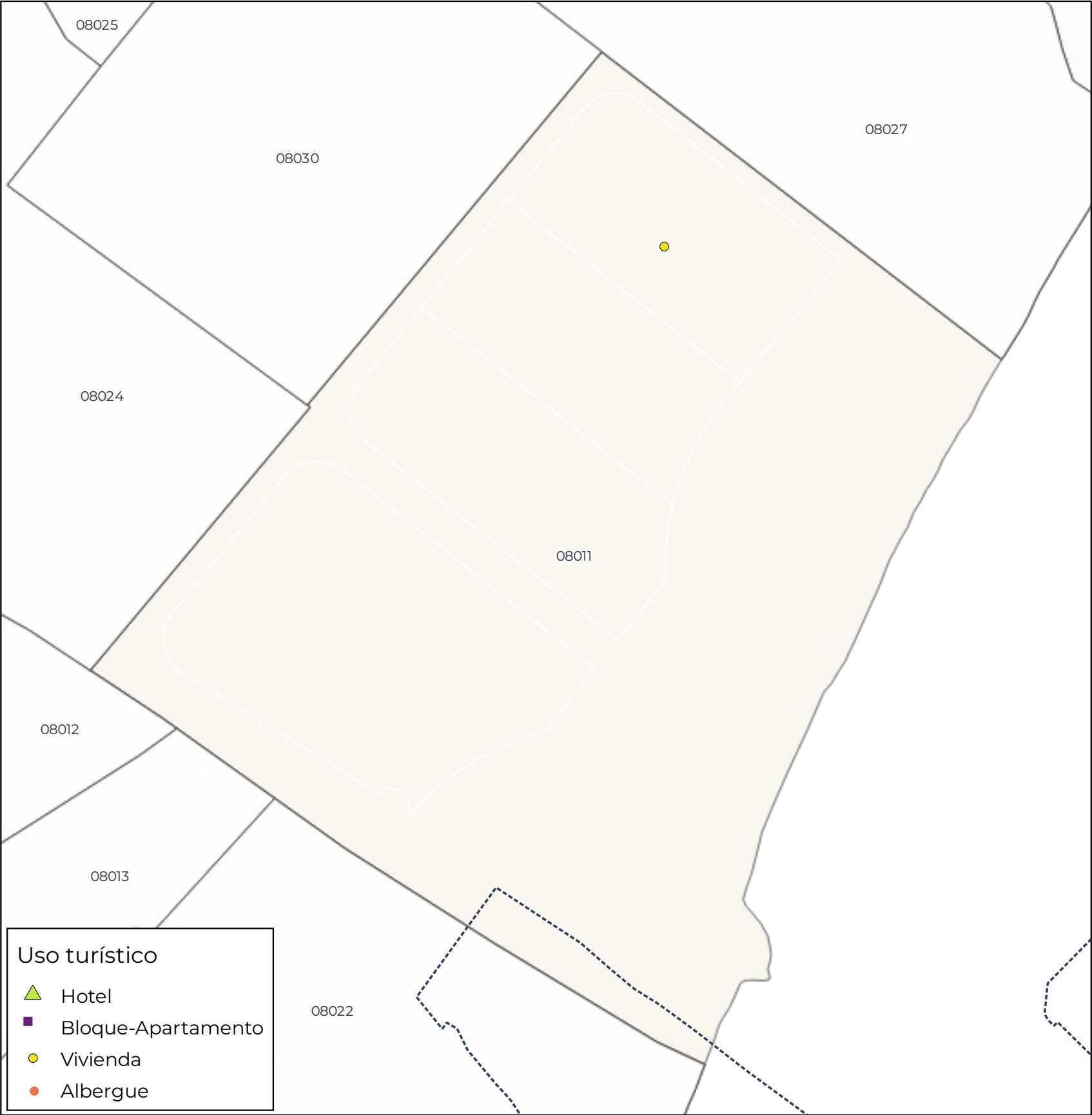
FASE DE PROYECTO
VERSIÓN EXPOSICIÓN AL PÚBLICO

PLANO
ÍNDICE DE PLAZAS TURÍSTICAS
SECCIÓN CENSAL 0301408010

TAMA ESTUDIO SLP_CALLE DEL CONDE DE ALTEA, 22_2º_5_46005_VALENCIA_Tel.960 043 395_e_mail_info@tamaestudio.com



EQUIPO REDACTOR
TERRITORIO
ARQUITECTURA
MEDIO
AMBIENTE
TAMA
ESTUDIO
FRANCISCO J. ÁVILA FERNÁNDEZ
ARQUITECTO COL. 6322



SECCIÓN CENSAL 0301408011

UNIDAD FUNCIONAL: SAN GABRIEL-GRAN VIA SUR
BARRIO: GRAN VIA SUR

HABITANTES: 1.851

PLAZAS DE USO TURÍSTICO

Hoteles	0
Bloques-Apartamentos	0
Viviendas de uso turístico	6
Albergues	0

PLAZAS TURÍSTICAS POR HABITANTE

<0,1
0,1 - 0,186
0,187 - 0,5
0,5 - 1
1 - 2
>2

ÍNDICE DE PLAZAS TURÍSTICAS POR HABITANTE: 0,003

MODIFICACIÓN PUNTUAL Nº 52 DEL PGMO1987 SOBRE LA NUEVA REGULACIÓN DE LOS USOS DE ALOJAMIENTO TURÍSTICO EN LA CIUDAD DE ALICANTE

UBICACIÓN
ALICANTE
PROMOTOR
AYUNTAMIENTO DE ALICANTE- CONCEJALÍA DE URBANISMO

FECHA
DICIEMBRE 2025
ESCALA
VARIAS

SCR: ETRS89 UTM 30N



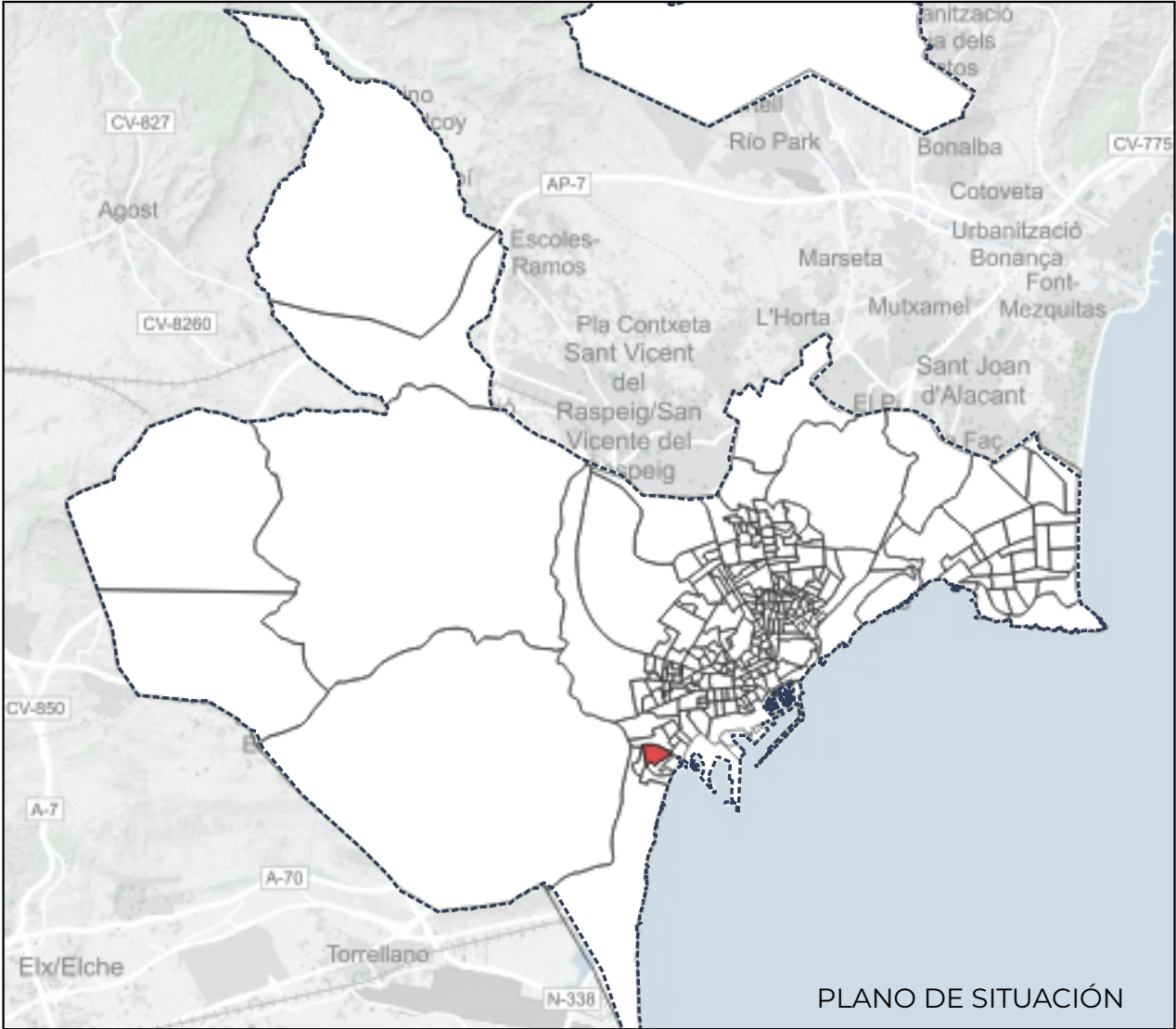
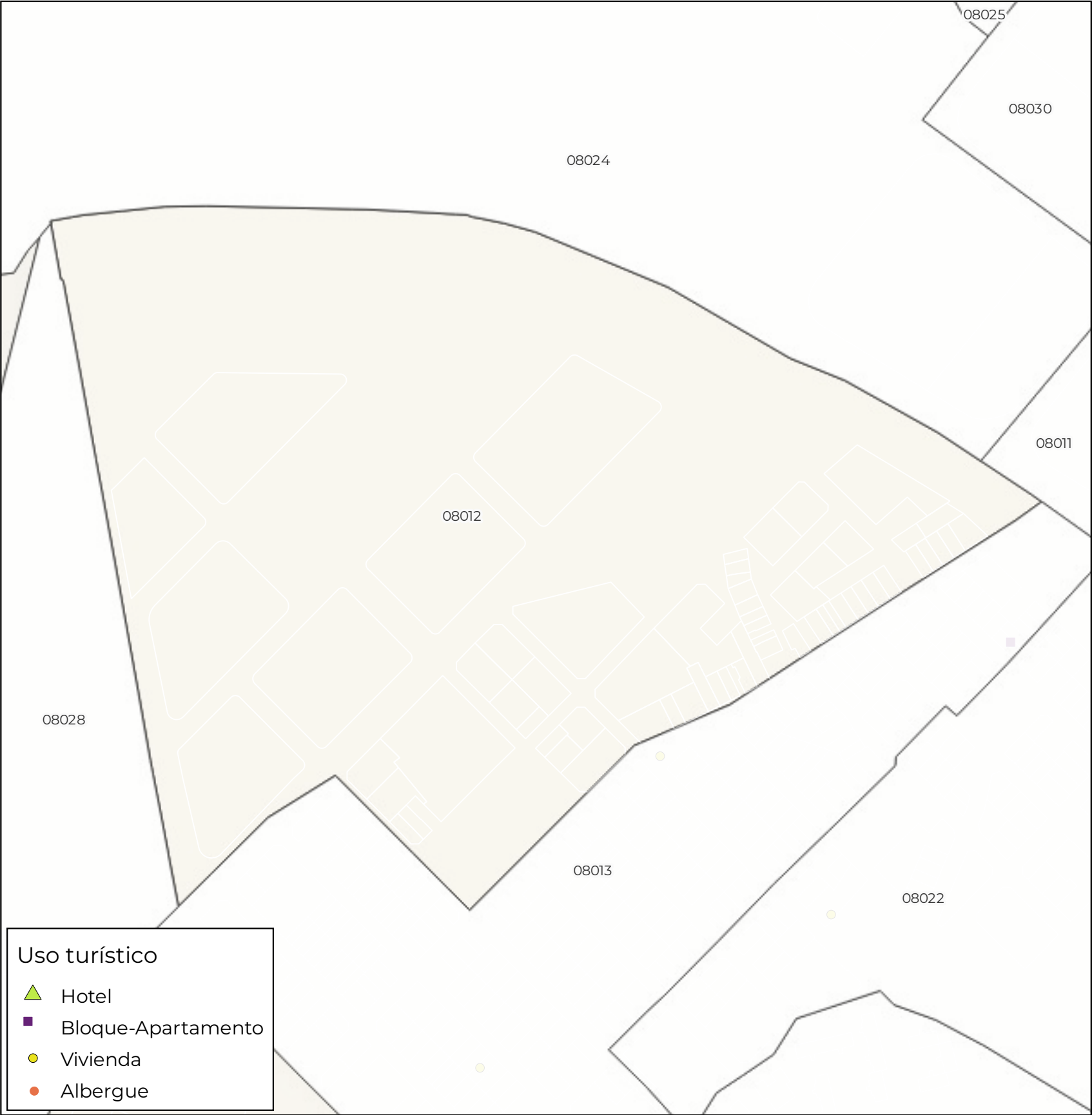
FASE DE PROYECTO
VERSIÓN EXPOSICIÓN AL PÚBLICO

PLANO
ÍNDICE DE PLAZAS TURÍSTICAS
SECCIÓN CENSAL 0301408011

TAMA ESTUDIO SLP_CALLE DEL CONDE DE ALTEA, 22_2º_5_46005_VALENCIA_Tel.960 043 395_e_mail_info@tamaestudio.com



EQUIPO REDACTOR
TERRITORIO
ARQUITECTURA
MEDIO
AMBIENTE
TAMA
ESTUDIO
FRANCISCO J. ÁVILA FERNÁNDEZ
ARQUITECTO COL. 6322



SECCIÓN CENSAL 0301408012

UNIDAD FUNCIONAL: SAN GABRIEL-GRAN VIA SUR
BARRIO: SAN GABRIEL

HABITANTES: 2.351

PLAZAS DE USO TURÍSTICO

Hoteles	0
Bloques-Apartamentos	0
Viviendas de uso turístico	0
Albergues	0

PLAZAS TURÍSTICAS POR HABITANTE

<0,1
0,1 - 0,186
0,187 - 0,5
0,5 - 1
1 - 2
>2

ÍNDICE DE PLAZAS TURÍSTICAS POR HABITANTE: 0,000

MODIFICACIÓN PUNTUAL Nº 52 DEL PGMO1987 SOBRE LA NUEVA REGULACIÓN DE LOS USOS DE ALOJAMIENTO TURÍSTICO EN LA CIUDAD DE ALICANTE

UBICACIÓN
ALICANTE
PROMOTOR
AYUNTAMIENTO DE ALICANTE- CONCEJALÍA DE URBANISMO

FECHA
DICIEMBRE 2025
ESCALA
VARIAS

SCR: ETRS89 UTM 30N



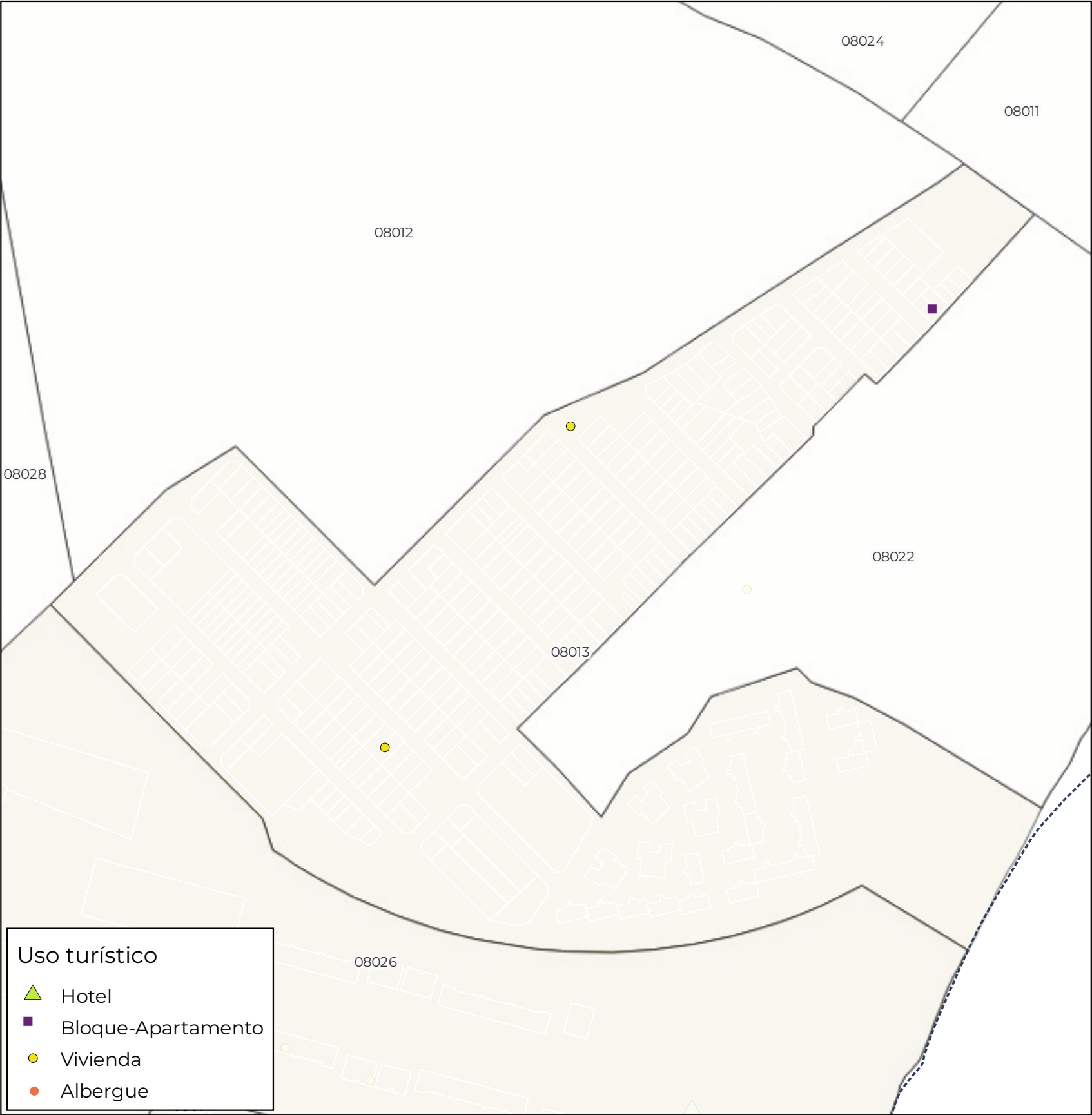
FASE DE PROYECTO
VERSIÓN EXPOSICIÓN AL PÚBLICO

PLANO
ÍNDICE DE PLAZAS TURÍSTICAS
SECCIÓN CENSAL 0301408012

TAMA ESTUDIO SLP_CALLE DEL CONDE DE ALTEA, 22_2º_5_46005_VALENCIA_Tel.960 043 395_e_mail_info@tamaestudio.com
Este documento es copia de su original. Su utilización total o parcial, así como cualquier reproducción o cesión a terceros, requerirá la previa autorización expresa, quedando en todo caso prohibida cualquier modificación unilateral del mismo.

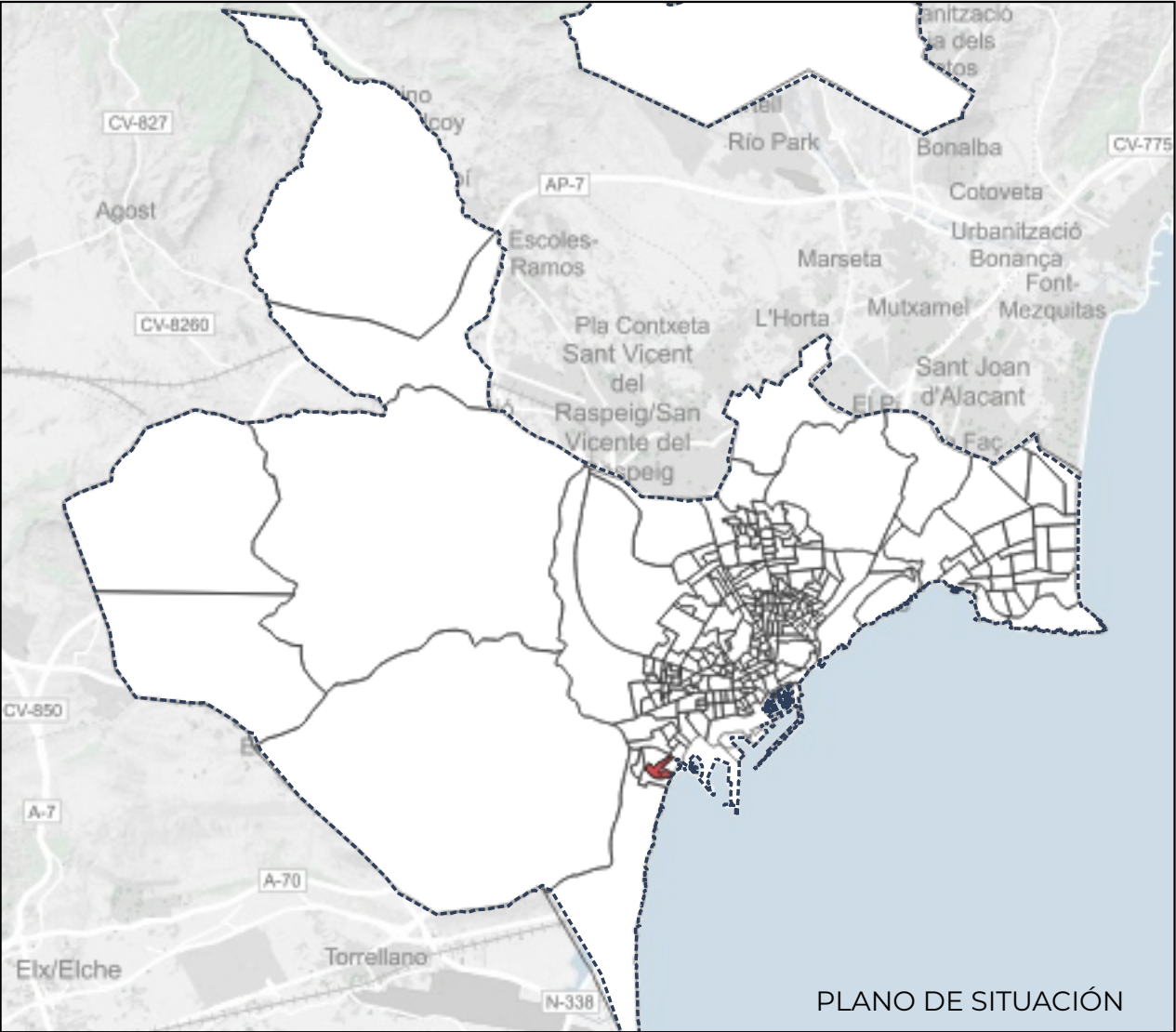


EQUIPO REDACTOR
TERRITORIO
ARQUITECTURA
MEDIO
AMBIENTE
TAMA
ESTUDIO
FRANCISCO J. ÁVILA FERNÁNDEZ
ARQUITECTO COL. 6322



Uso turístico

- Hotel
- Bloque-Apartamento
- Vivienda
- Albergue



PLANO DE SITUACIÓN

SECCIÓN CENSAL 0301408013

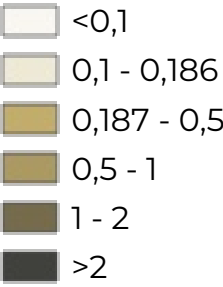
UNIDAD FUNCIONAL: SAN GABRIEL-GRAN VIA SUR
BARRIO: SAN GABRIEL

HABITANTES: 1.753

PLAZAS DE USO TURÍSTICO

Hoteles	0
Bloques-Apartamentos	10
Viviendas de uso turístico	10
Albergues	0

PLAZAS TURÍSTICAS POR HABITANTE



ÍNDICE DE PLAZAS TURÍSTICAS POR HABITANTE: 0,011

MODIFICACIÓN PUNTUAL Nº 52 DEL PGMO1987 SOBRE LA NUEVA REGULACIÓN DE LOS USOS DE ALOJAMIENTO TURÍSTICO EN LA CIUDAD DE ALICANTE

UBICACIÓN
ALICANTE
PROMOTOR
AYUNTAMIENTO DE ALICANTE- CONCEJALÍA DE URBANISMO

FECHA
DICIEMBRE 2025
ESCALA
VARIAS

SCR: ETRS89 UTM 30N



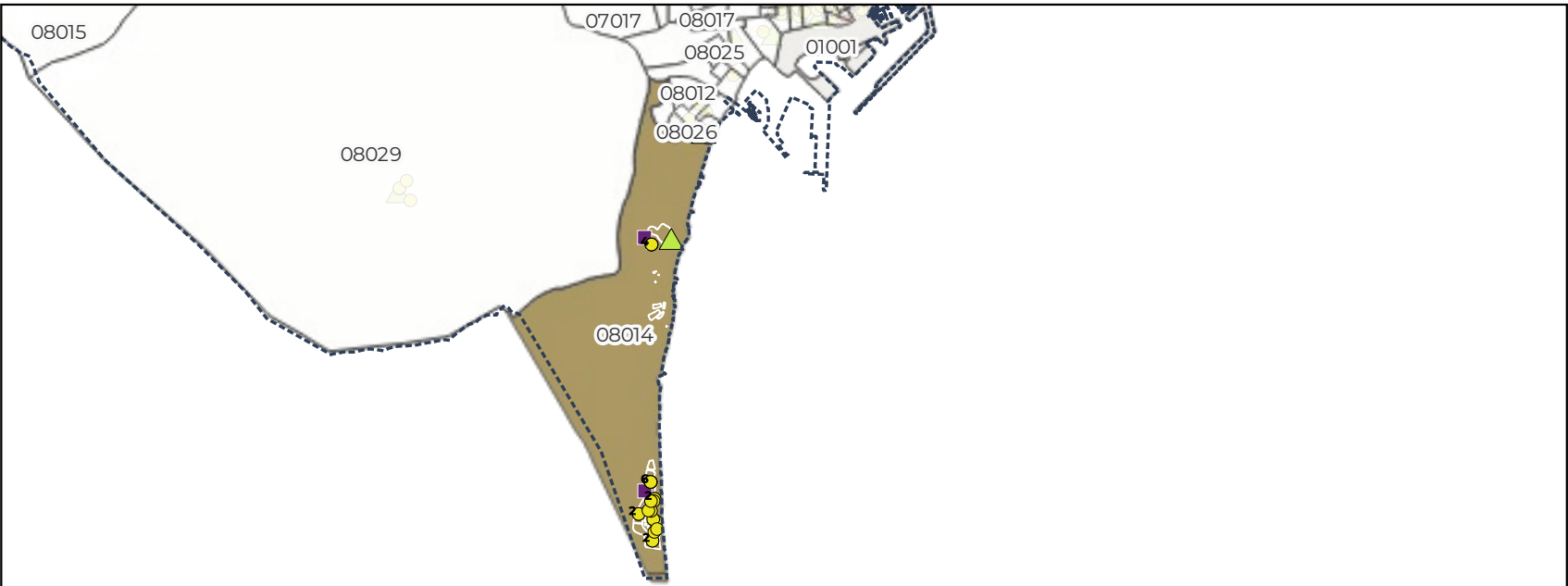
FASE DE PROYECTO
VERSIÓN EXPOSICIÓN AL PÚBLICO

PLANO
ÍNDICE DE PLAZAS TURÍSTICAS
SECCIÓN CENSAL 0301408013

TAMA ESTUDIO SLP_CALLE DEL CONDE DE ALTEA, 22_2º_5_46005_VALENCIA_Tel.960 043 395_e_mail_info@tamaestudio.com
Este documento es copia de su original. Su utilización total o parcial, así como cualquier reproducción o cesión a terceros, requerirá la previa autorización expresa, quedando en todo caso prohibida cualquier modificación unilateral del mismo.

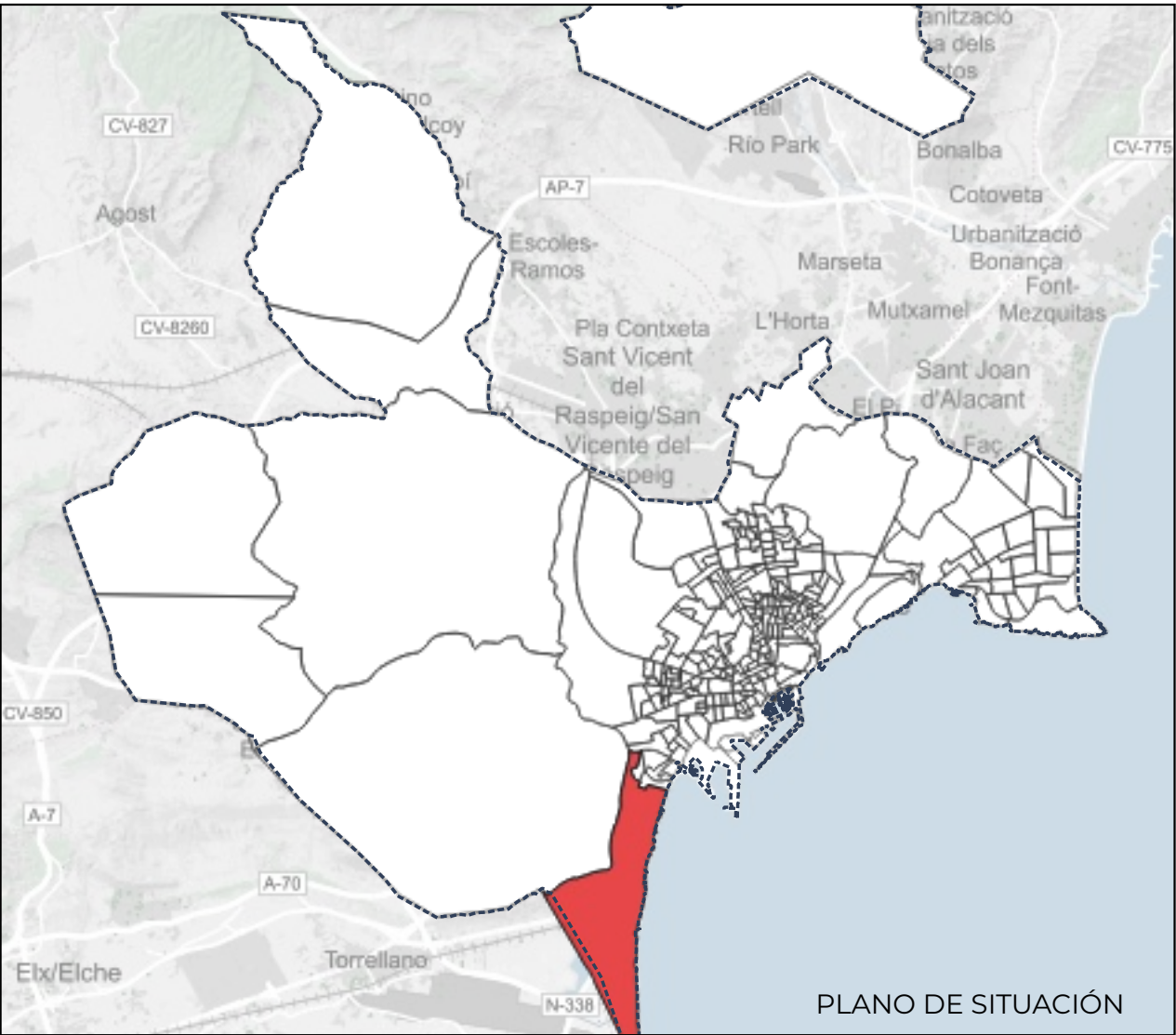


EQUIPO REDACTOR
TERRITORIO
ARQUITECTURA
MEDIO
AMBIENTE
TAMA
ESTUDIO
FRANCISCO J. ÁVILA FERNÁNDEZ
ARQUITECTO COL. 6322



Uso turístico

- Hotel
- Bloque-Apartamento
- Vivienda
- Albergue



SECCIÓN CENSAL 0301408014

UNIDAD FUNCIONAL: SAN GABRIEL-GRAN VIA SUR
BARRIO: EL PALMERAL-URBANOVA-TABARCA

HABITANTES: 1.066

PLAZAS DE USO TURÍSTICO

Hoteles	158
Bloques-Apartamentos	467
Viviendas de uso turístico	112
Albergues	0

PLAZAS TURÍSTICAS POR HABITANTE

<0,1
0,1 - 0,186
0,187 - 0,5
0,5 - 1
1 - 2
>2

ÍNDICE DE PLAZAS TURÍSTICAS POR HABITANTE: 0,691

MODIFICACIÓN PUNTUAL Nº 52 DEL PGMO1987 SOBRE LA NUEVA REGULACIÓN DE LOS USOS DE ALOJAMIENTO TURÍSTICO EN LA CIUDAD DE ALICANTE

UBICACIÓN
ALICANTE
PROMOTOR
AYUNTAMIENTO DE ALICANTE- CONCEJALÍA DE URBANISMO

FECHA
DICIEMBRE 2025
ESCALA
VARIAS

SCR: ETRS89 UTM 30N



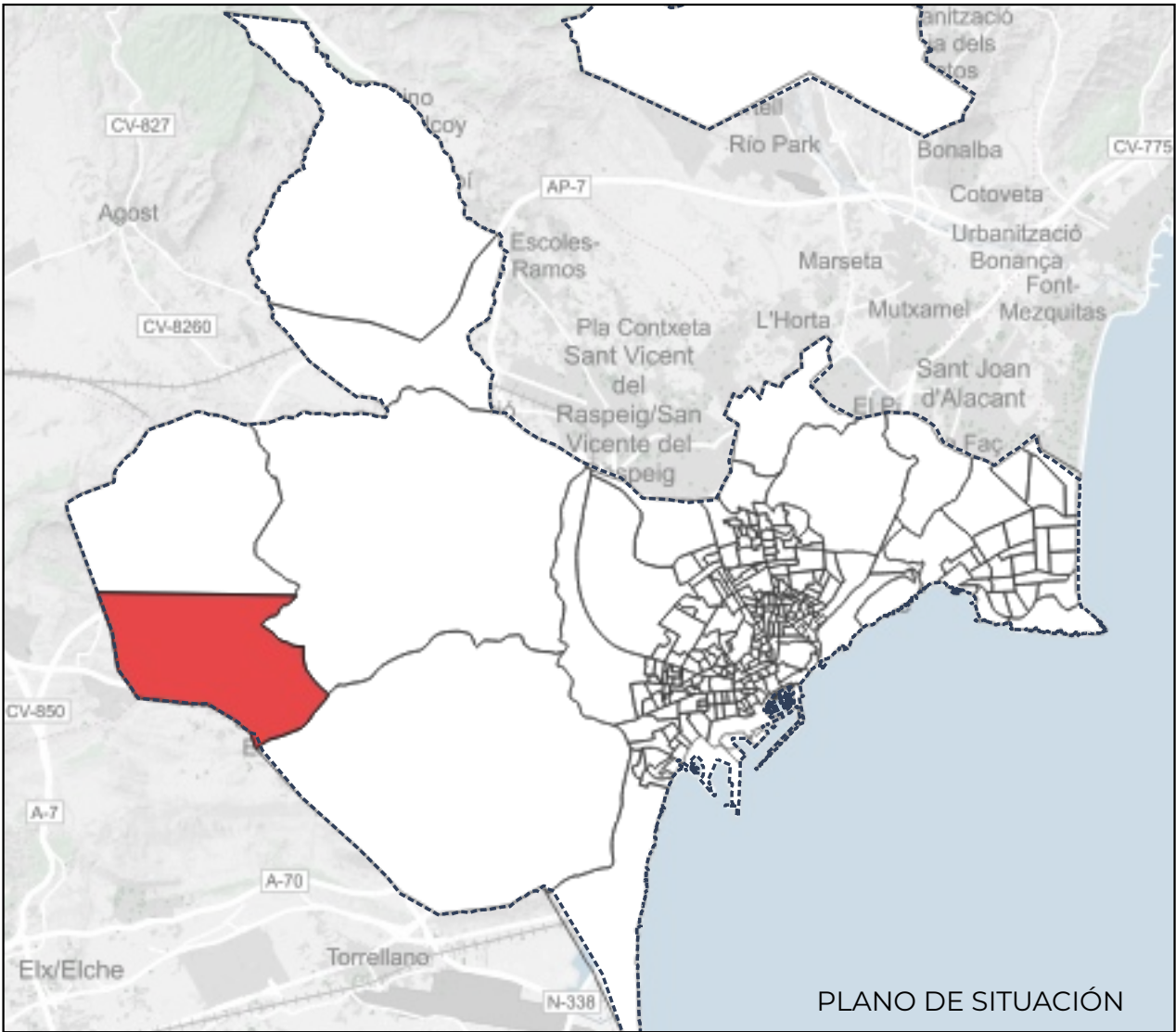
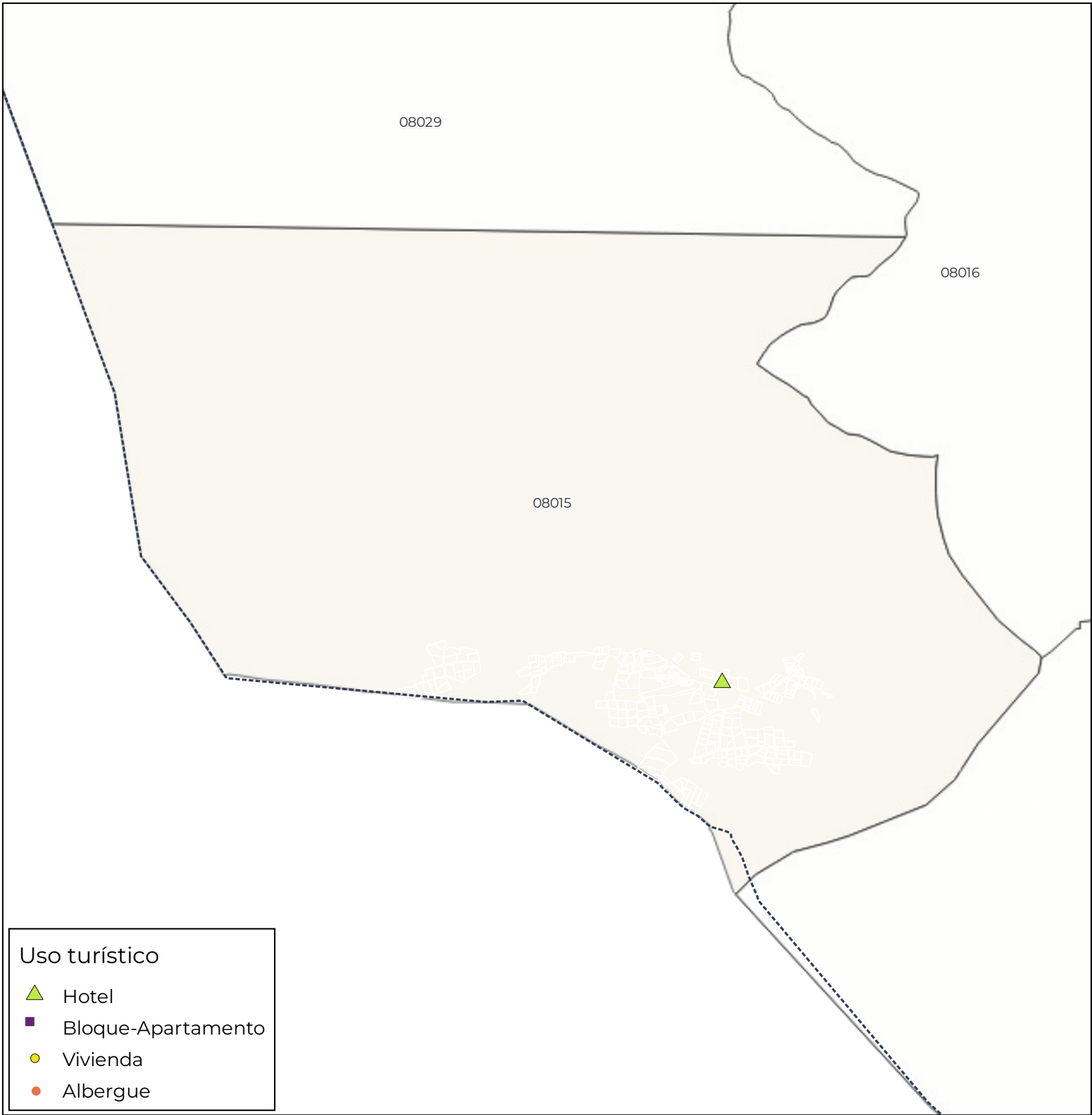
FASE DE PROYECTO
VERSIÓN EXPOSICIÓN AL PÚBLICO

PLANO
ÍNDICE DE PLAZAS TURÍSTICAS
SECCIÓN CENSAL 0301408014

TAMA ESTUDIO SLP_CALLE DEL CONDE DE ALTEA, 22_2º_5_46005_VALENCIA_Tel.960 043 395_e_mail_info@tamaestudio.com



EQUIPO REDACTOR
TERRITORIO
ARQUITECTURA
MEDIO
AMBIENTE
TAMA
ESTUDIO
FRANCISCO J. ÁVILA FERNÁNDEZ
ARQUITECTO COL. 6322



SECCIÓN CENSAL 0301408015

UNIDAD FUNCIONAL: PARTIDAS RURALES
BARRIO: DISPERSO PARTIDAS

HABITANTES: 1.273

PLAZAS DE USO TURÍSTICO

Hoteles	22
Bloques-Apartamentos	0
Viviendas de uso turístico	0
Albergues	0

PLAZAS TURÍSTICAS POR HABITANTE

<0,1
0,1 - 0,186
0,187 - 0,5
0,5 - 1
1 - 2
>2

ÍNDICE DE PLAZAS TURÍSTICAS POR HABITANTE: 0,017

MODIFICACIÓN PUNTUAL Nº 52 DEL PGMO1987 SOBRE LA NUEVA REGULACIÓN DE LOS USOS DE ALOJAMIENTO TURÍSTICO EN LA CIUDAD DE ALICANTE

UBICACIÓN
ALICANTE
PROMOTOR
AYUNTAMIENTO DE ALICANTE- CONCEJALÍA DE URBANISMO

FECHA
DICIEMBRE 2025
ESCALA
VARIAS

SCR: ETRS89 UTM 30N



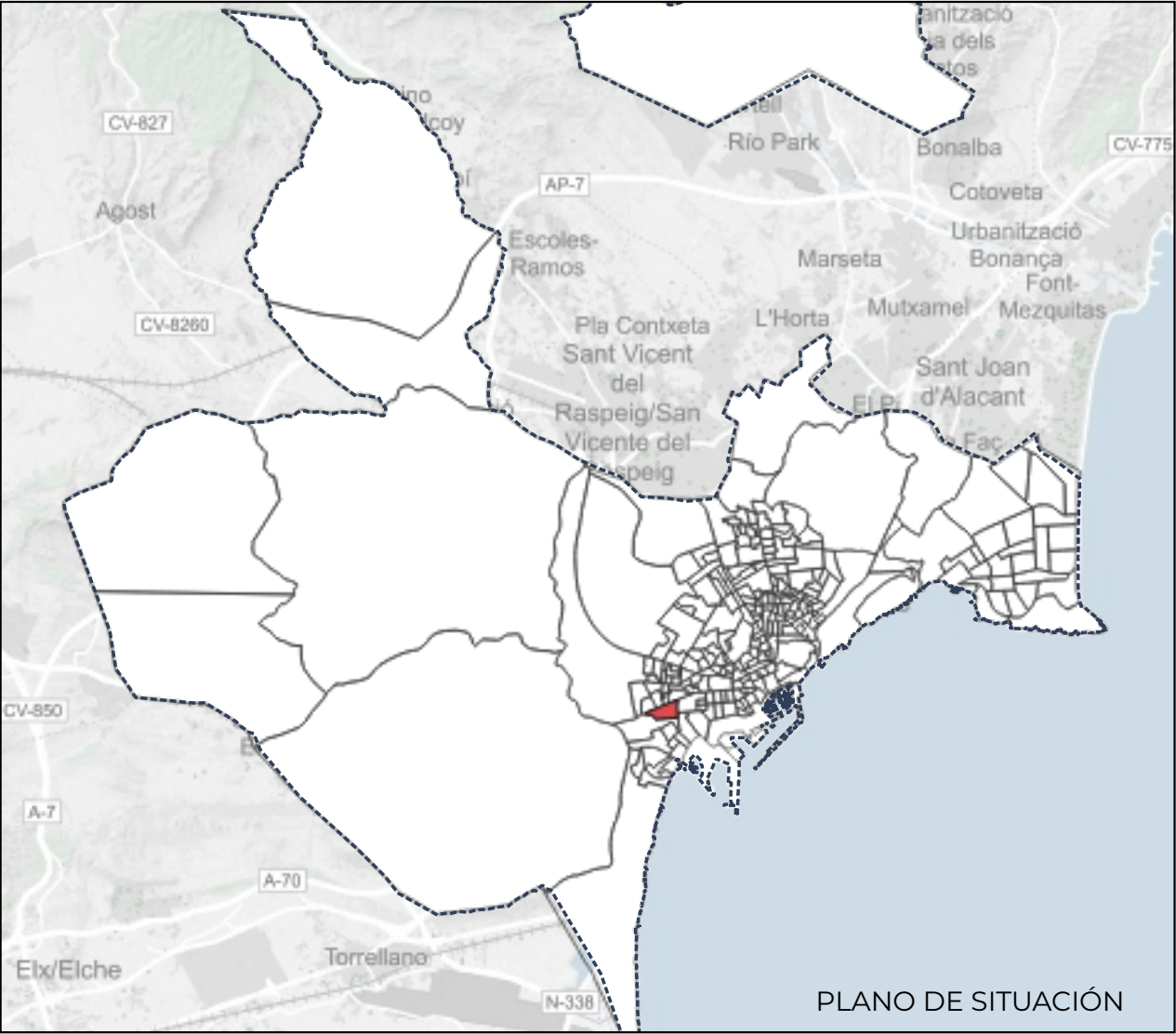
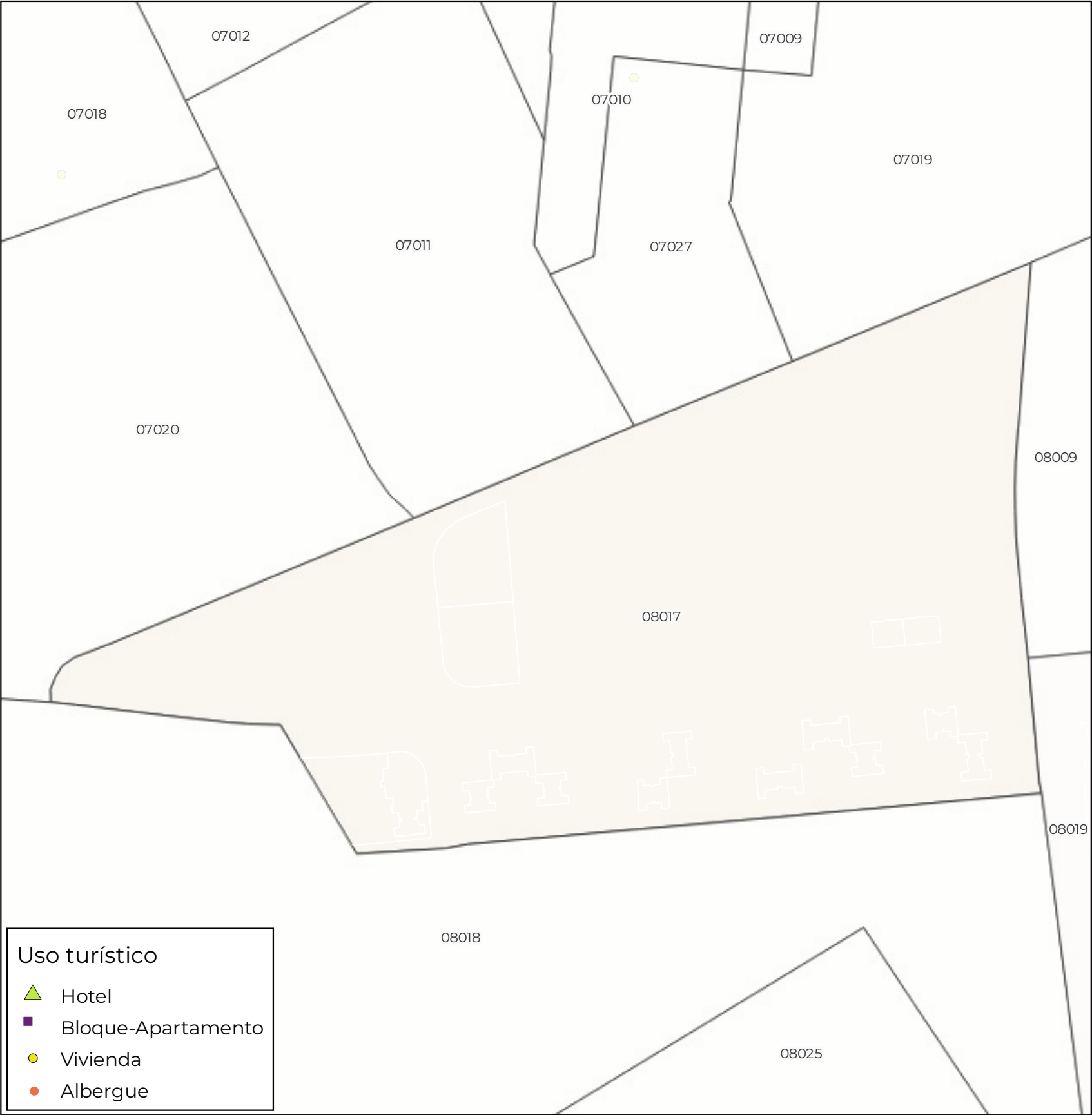
FASE DE PROYECTO
VERSIÓN EXPOSICIÓN AL PÚBLICO

PLANO
ÍNDICE DE PLAZAS TURÍSTICAS
SECCIÓN CENSAL 0301408015

TAMA ESTUDIO SLP_CALLE DEL CONDE DE ALTEA, 22_2º_5_46005_VALENCIA_Tel.960 043 395_e_mail_info@tamaestudio.com
Este documento es copia de su original. Su utilización total o parcial, así como cualquier reproducción o cesión a terceros, requerirá la previa autorización expresa, quedando en todo caso prohibida cualquier modificación unilateral del mismo.



EQUIPO REDACTOR
TERRITORIO
ARQUITECTURA
MEDIO
AMBIENTE
TAMA
ESTUDIO
FRANCISCO J. ÁVILA FERNÁNDEZ
ARQUITECTO COL. 6322



SECCIÓN CENSAL 0301408017

UNIDAD FUNCIONAL: BENALUA-BABEL
BARRIO: POLÍGONO BABEL

HABITANTES: 1.019

PLAZAS DE USO TURÍSTICO

Hoteles	0
Bloques-Apartamentos	0
Viviendas de uso turístico	0
Albergues	0

PLAZAS TURÍSTICAS POR HABITANTE

<0,1
0,1 - 0,186
0,187 - 0,5
0,5 - 1
1 - 2
>2

ÍNDICE DE PLAZAS TURÍSTICAS POR HABITANTE: 0,000

MODIFICACIÓN PUNTUAL Nº 52 DEL PGMO1987 SOBRE LA NUEVA REGULACIÓN DE LOS USOS DE ALOJAMIENTO TURÍSTICO EN LA CIUDAD DE ALICANTE

UBICACIÓN
ALICANTE
PROMOTOR
AYUNTAMIENTO DE ALICANTE- CONCEJALÍA DE URBANISMO

FECHA
DICIEMBRE 2025
ESCALA
VARIAS

SCR: ETRS89 UTM 30N



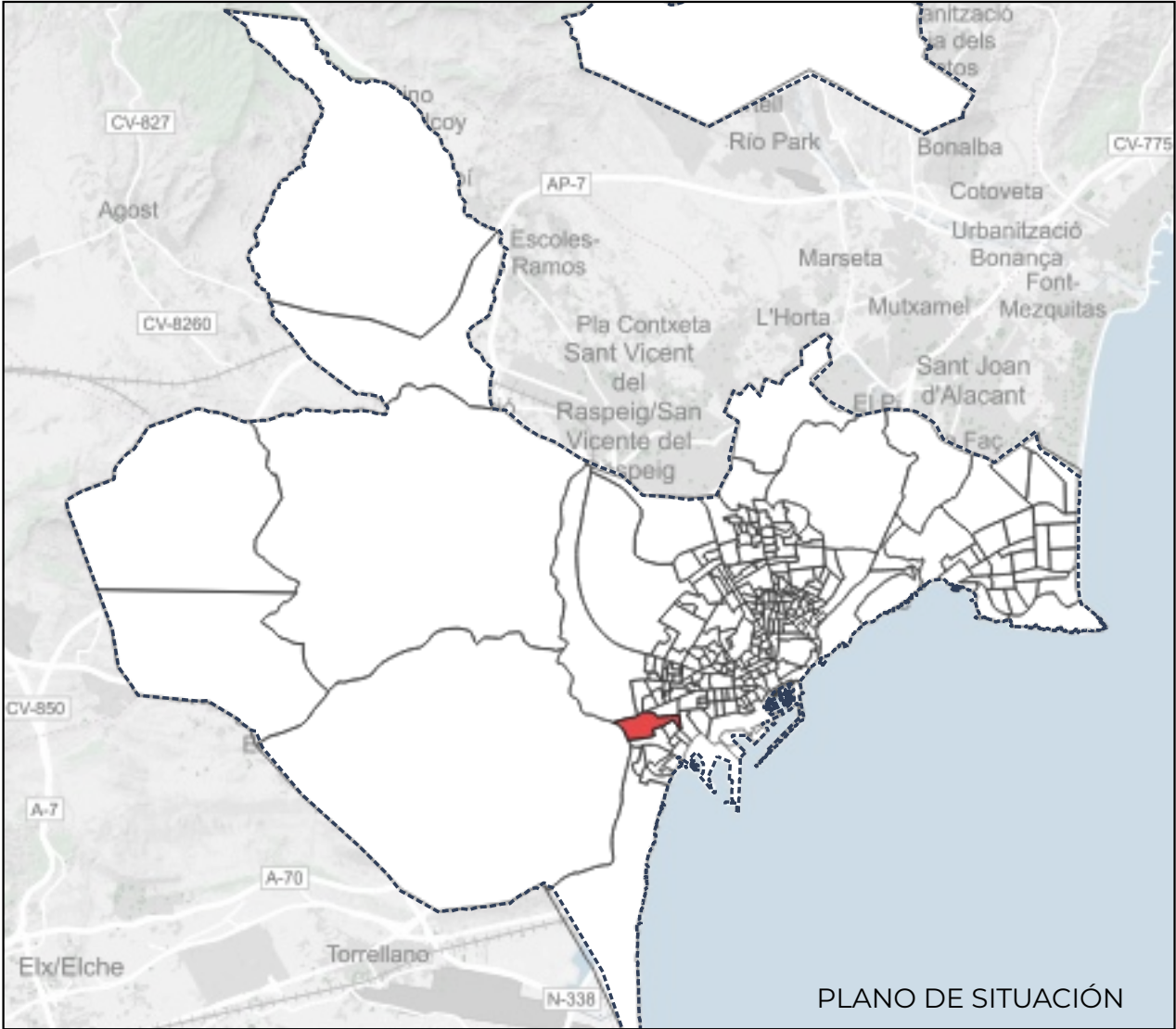
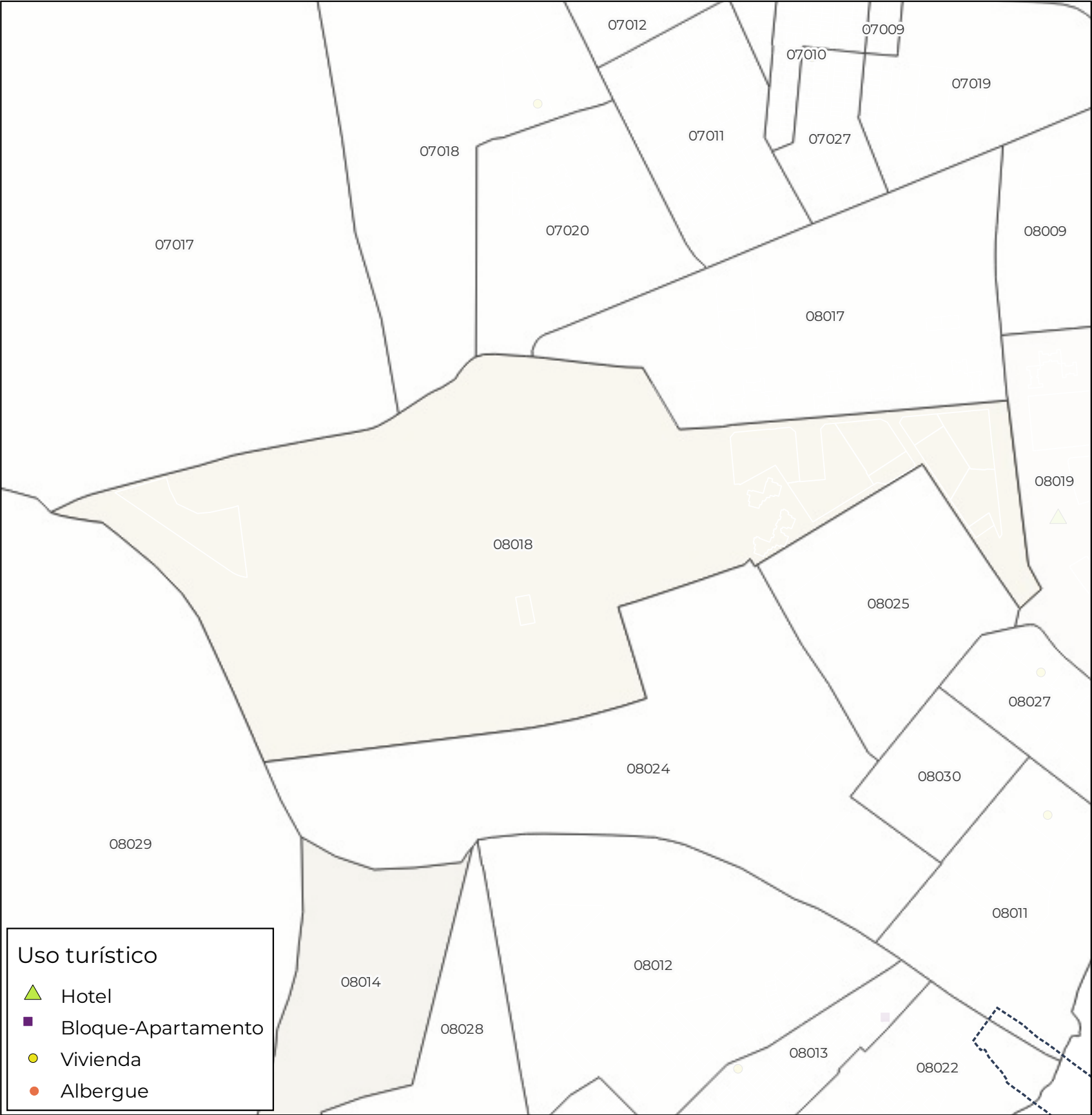
FASE DE PROYECTO
VERSIÓN EXPOSICIÓN AL PÚBLICO

PLANO
ÍNDICE DE PLAZAS TURÍSTICAS
SECCIÓN CENSAL 0301408017

TAMA ESTUDIO SLP_CALLE DEL CONDE DE ALTEA, 22_2º_5_46005_VALENCIA_Tel.960 043 395_e_mail_info@tamaestudio.com



EQUIPO REDACTOR
TERRITORIO
ARQUITECTURA
MEDIO
AMBIENTE
TAMA
ESTUDIO
FRANCISCO J. ÁVILA FERNÁNDEZ
ARQUITECTO COL. 6322



SECCIÓN CENSAL 0301408018

UNIDAD FUNCIONAL: BENALUA-BABEL
BARRIO: POLÍGONO BABEL

HABITANTES: 1.350

PLAZAS DE USO TURÍSTICO

Hoteles	0
Bloques-Apartamentos	0
Viviendas de uso turístico	0
Albergues	0

PLAZAS TURÍSTICAS POR HABITANTE

<0,1
0,1 - 0,186
0,187 - 0,5
0,5 - 1
1 - 2
>2

ÍNDICE DE PLAZAS TURÍSTICAS POR HABITANTE: 0,000

MODIFICACIÓN PUNTUAL Nº 52 DEL PGMO1987 SOBRE LA NUEVA REGULACIÓN DE LOS USOS DE ALOJAMIENTO TURÍSTICO EN LA CIUDAD DE ALICANTE

UBICACIÓN
ALICANTE
PROMOTOR
AYUNTAMIENTO DE ALICANTE- CONCEJALÍA DE URBANISMO

FECHA
DICIEMBRE 2025
ESCALA
VARIAS

SCR: ETRS89 UTM 30N



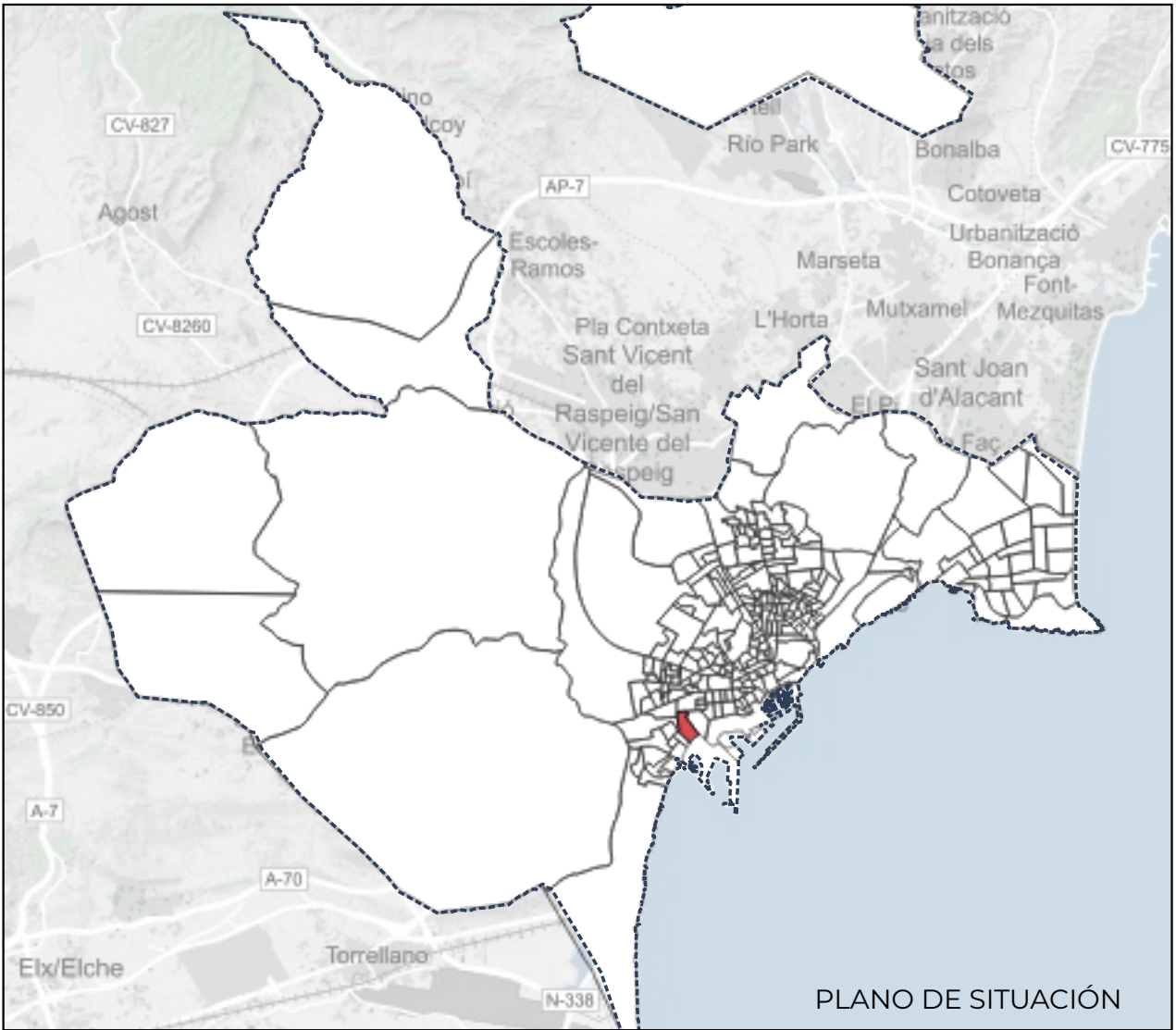
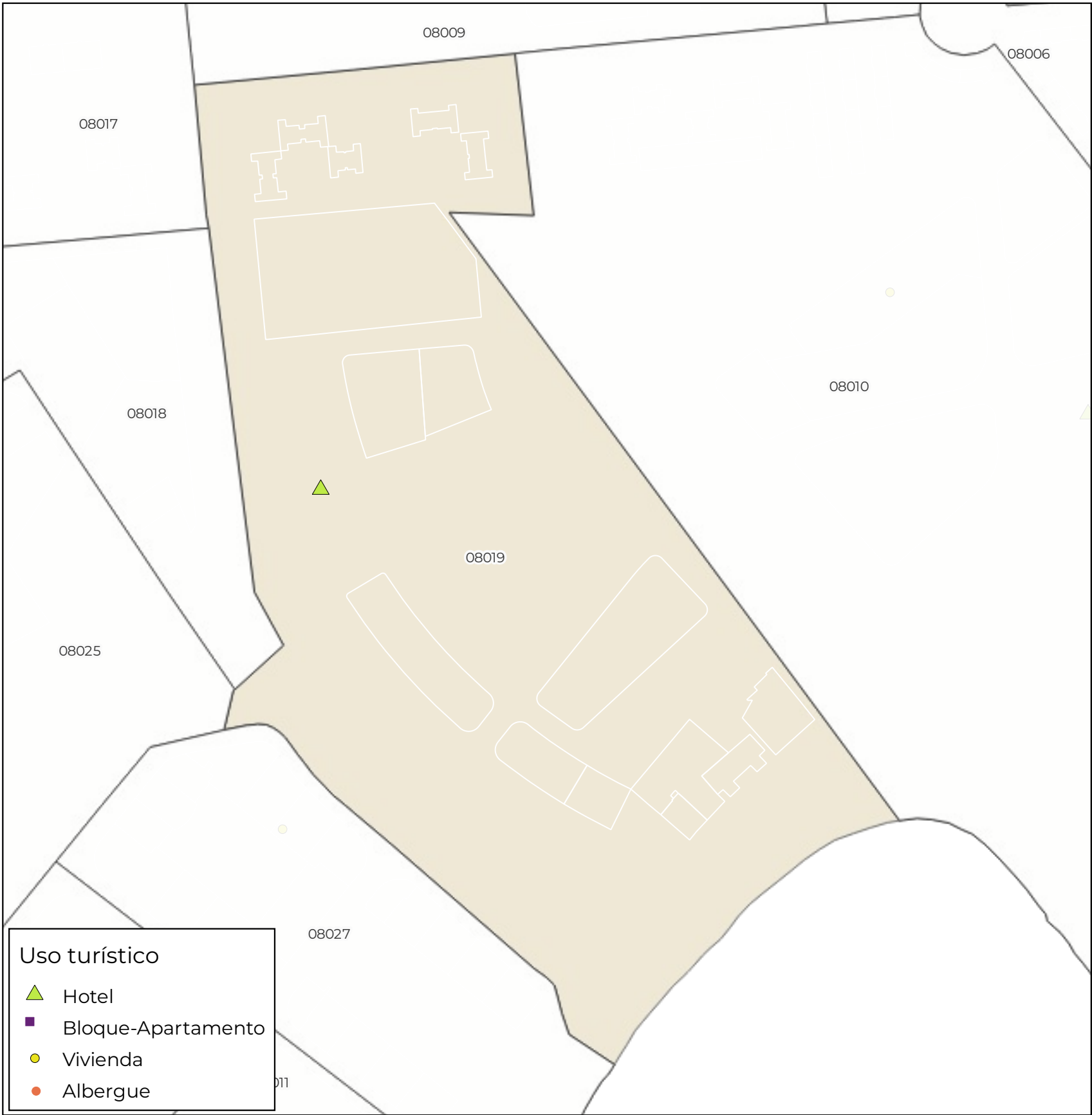
FASE DE PROYECTO
VERSIÓN EXPOSICIÓN AL PÚBLICO

PLANO
ÍNDICE DE PLAZAS TURÍSTICAS
SECCIÓN CENSAL 0301408018

TAMA ESTUDIO SLP_CALLE DEL CONDE DE ALTEA, 22_2º_5_46005_VALENCIA_Tel.960 043 395_e_mail_info@tamaestudio.com
Este documento es copia de su original. Su utilización total o parcial, así como cualquier reproducción o cesión a terceros, requerirá la previa autorización expresa, quedando en todo caso prohibida cualquier modificación unilateral del mismo.



EQUIPO REDACTOR
**TERRITORIO
ARQUITECTURA
MEDIO
AMBIENTE
TAMA
ESTUDIO**
FRANCISCO J. ÁVILA FERNÁNDEZ
ARQUITECTO COL. 6322



SECCIÓN CENSAL 0301408019

UNIDAD FUNCIONAL: BENALUA-BABEL
BARRIO: GRAN VIA SUR

HABITANTES: 1.666

PLAZAS DE USO TURÍSTICO

Hoteles	200
Bloques-Apartamentos	0
Viviendas de uso turístico	0
Albergues	0

PLAZAS TURÍSTICAS POR HABITANTE

<0,1
0,1 - 0,186
0,187 - 0,5
0,5 - 1
1 - 2
>2

ÍNDICE DE PLAZAS TURÍSTICAS POR HABITANTE: 0,120

MODIFICACIÓN PUNTUAL Nº 52 DEL PGMO1987 SOBRE LA NUEVA REGULACIÓN DE LOS USOS DE ALOJAMIENTO TURÍSTICO EN LA CIUDAD DE ALICANTE

UBICACIÓN
ALICANTE
PROMOTOR
AYUNTAMIENTO DE ALICANTE- CONCEJALÍA DE URBANISMO

FECHA
DICIEMBRE 2025
ESCALA
VARIAS

SCR: ETRS89 UTM 30N



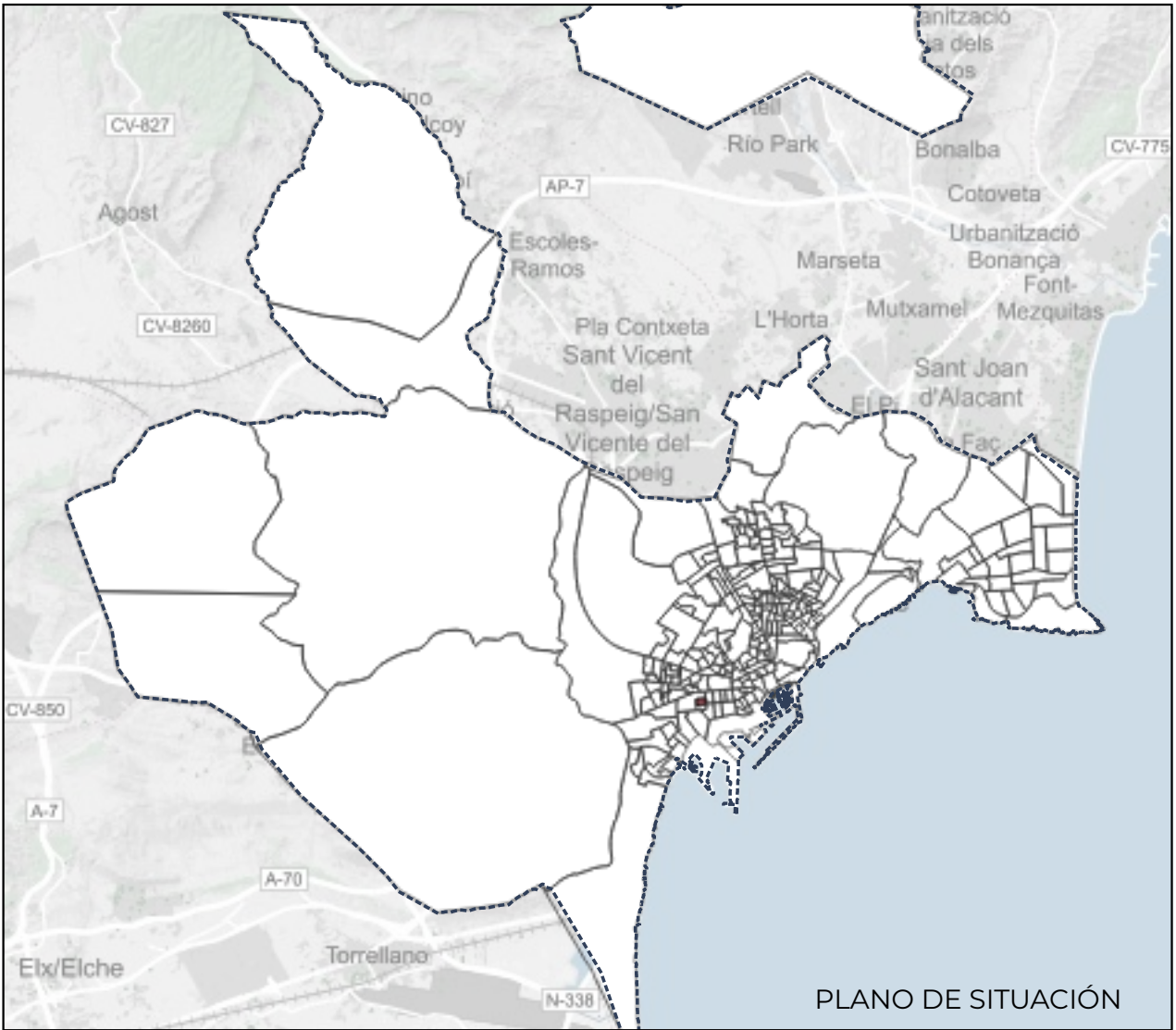
FASE DE PROYECTO
VERSIÓN EXPOSICIÓN AL PÚBLICO

PLANO
ÍNDICE DE PLAZAS TURÍSTICAS
SECCIÓN CENSAL 0301408019

TAMA ESTUDIO SLP_CALLE DEL CONDE DE ALTEA, 22_2º_5_46005_VALENCIA_Tel.960 043 395_e_mail_info@tamaestudio.com
Este documento es copia de su original. Su utilización total o parcial, así como cualquier reproducción o cesión a terceros, requerirá la previa autorización expresa, quedando en todo caso prohibida cualquier modificación unilateral del mismo.



EQUIPO REDACTOR
TERRITORIO
ARQUITECTURA
MEDIO
AMBIENTE
TAMA
ESTUDIO
FRANCISCO J. ÁVILA FERNÁNDEZ
ARQUITECTO COL. 6322



SECCIÓN CENSAL 0301408021

UNIDAD FUNCIONAL: BENALUA-BABEL
BARRIO: BENALUA

HABITANTES: 1.207

PLAZAS DE USO TURÍSTICO

Hoteles	0
Bloques-Apartamentos	0
Viviendas de uso turístico	4
Albergues	0

PLAZAS TURÍSTICAS POR HABITANTE

<0,1
0,1 - 0,186
0,187 - 0,5
0,5 - 1
1 - 2
>2

ÍNDICE DE PLAZAS TURÍSTICAS POR HABITANTE: 0,003

MODIFICACIÓN PUNTUAL Nº 52 DEL PGMO1987 SOBRE LA NUEVA REGULACIÓN DE LOS USOS DE ALOJAMIENTO TURÍSTICO EN LA CIUDAD DE ALICANTE

UBICACIÓN
ALICANTE
PROMOTOR
AYUNTAMIENTO DE ALICANTE- CONCEJALÍA DE URBANISMO

FECHA
DICIEMBRE 2025
ESCALA
VARIAS

SCR: ETRS89 UTM 30N



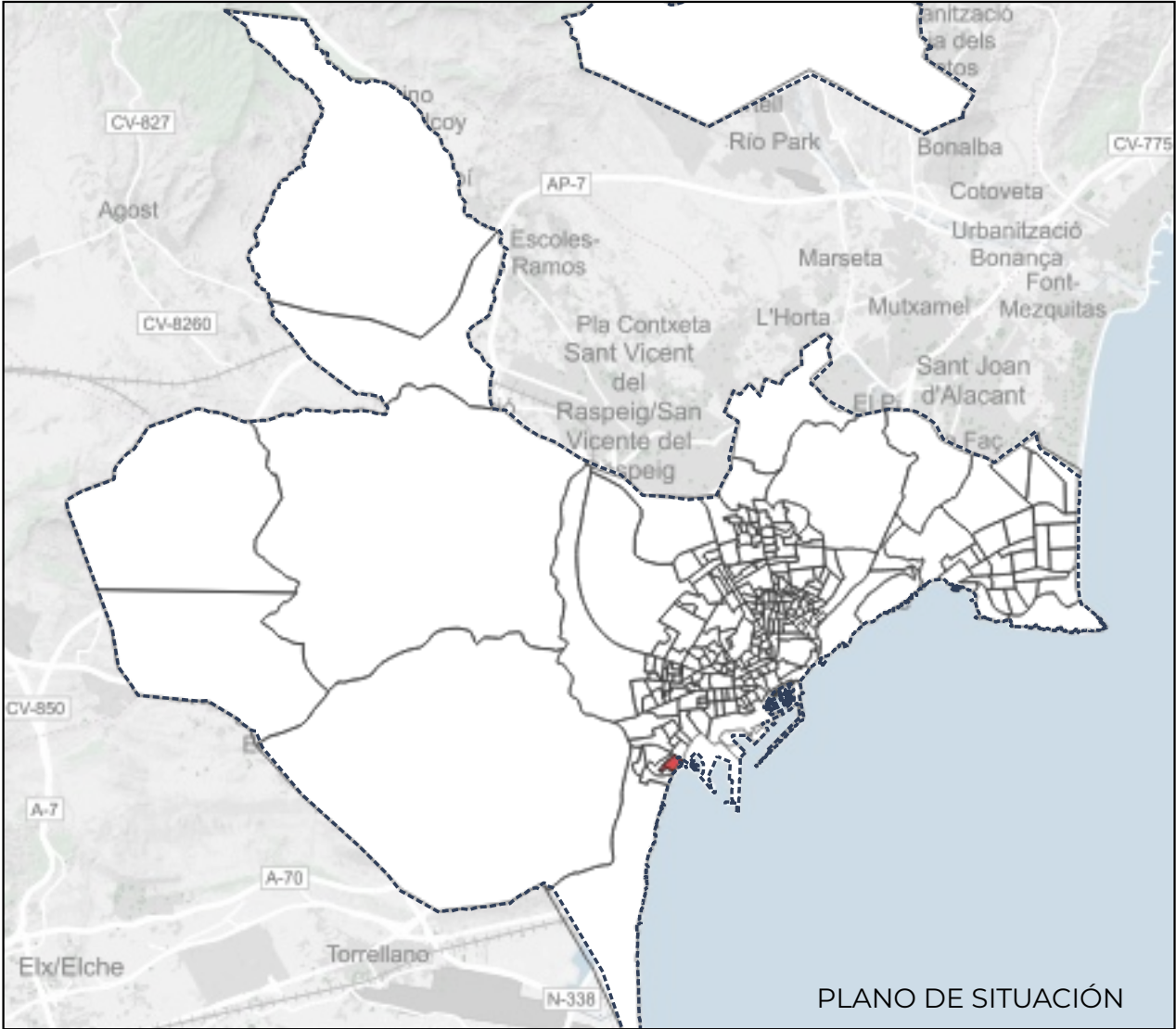
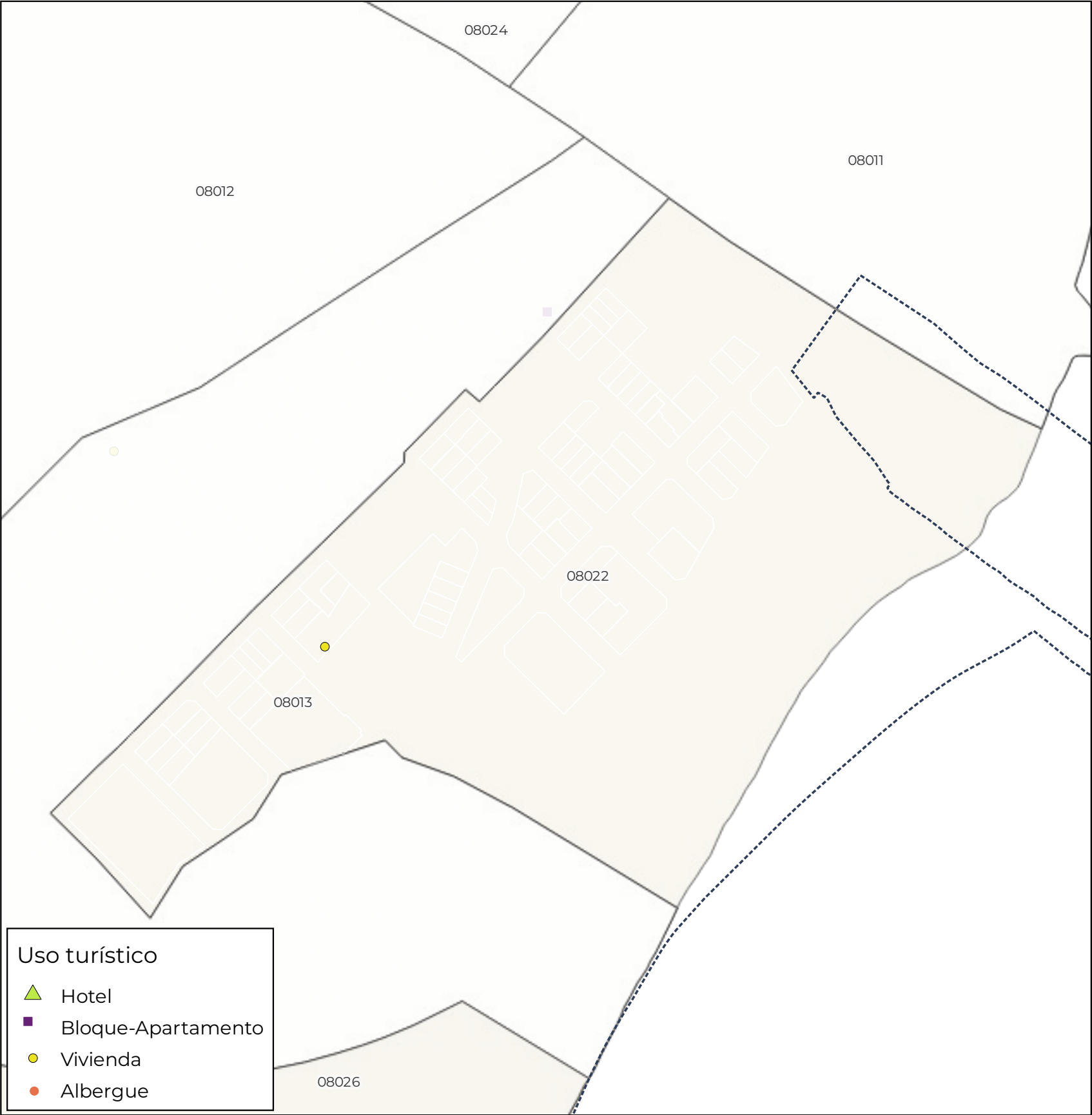
FASE DE PROYECTO
VERSIÓN EXPOSICIÓN AL PÚBLICO

PLANO
ÍNDICE DE PLAZAS TURÍSTICAS
SECCIÓN CENSAL 0301408021

TAMA ESTUDIO SLP_CALLE DEL CONDE DE ALTEA, 22_2º_5_46005_VALENCIA_Tel.960 043 395_e_mail_info@tamaestudio.com
Este documento es copia de su original. Su utilización total o parcial, así como cualquier reproducción o cesión a terceros, requerirá la previa autorización expresa, quedando en todo caso prohibida cualquier modificación unilateral del mismo.



EQUIPO REDACTOR
**TERRITORIO
ARQUITECTURA
MEDIO
AMBIENTE
TAMA
ESTUDIO**
FRANCISCO J. ÁVILA FERNÁNDEZ
ARQUITECTO COL. 6322



SECCIÓN CENSAL 0301408022

UNIDAD FUNCIONAL: SAN GABRIEL-GRAN VIA SUR
BARRIO: SAN GABRIEL

HABITANTES: 845

PLAZAS DE USO TURÍSTICO

Hoteles	0
Bloques-Apartamentos	0
Viviendas de uso turístico	4
Albergues	0

PLAZAS TURÍSTICAS POR HABITANTE

<0,1
0,1 - 0,186
0,187 - 0,5
0,5 - 1
1 - 2
>2

ÍNDICE DE PLAZAS TURÍSTICAS POR HABITANTE: 0,005

MODIFICACIÓN PUNTUAL Nº 52 DEL PGMO1987 SOBRE LA NUEVA REGULACIÓN DE LOS USOS DE ALOJAMIENTO TURÍSTICO EN LA CIUDAD DE ALICANTE

UBICACIÓN
ALICANTE
PROMOTOR
AYUNTAMIENTO DE ALICANTE- CONCEJALÍA DE URBANISMO

FECHA
DICIEMBRE 2025
ESCALA
VARIAS

SCR: ETRS89 UTM 30N



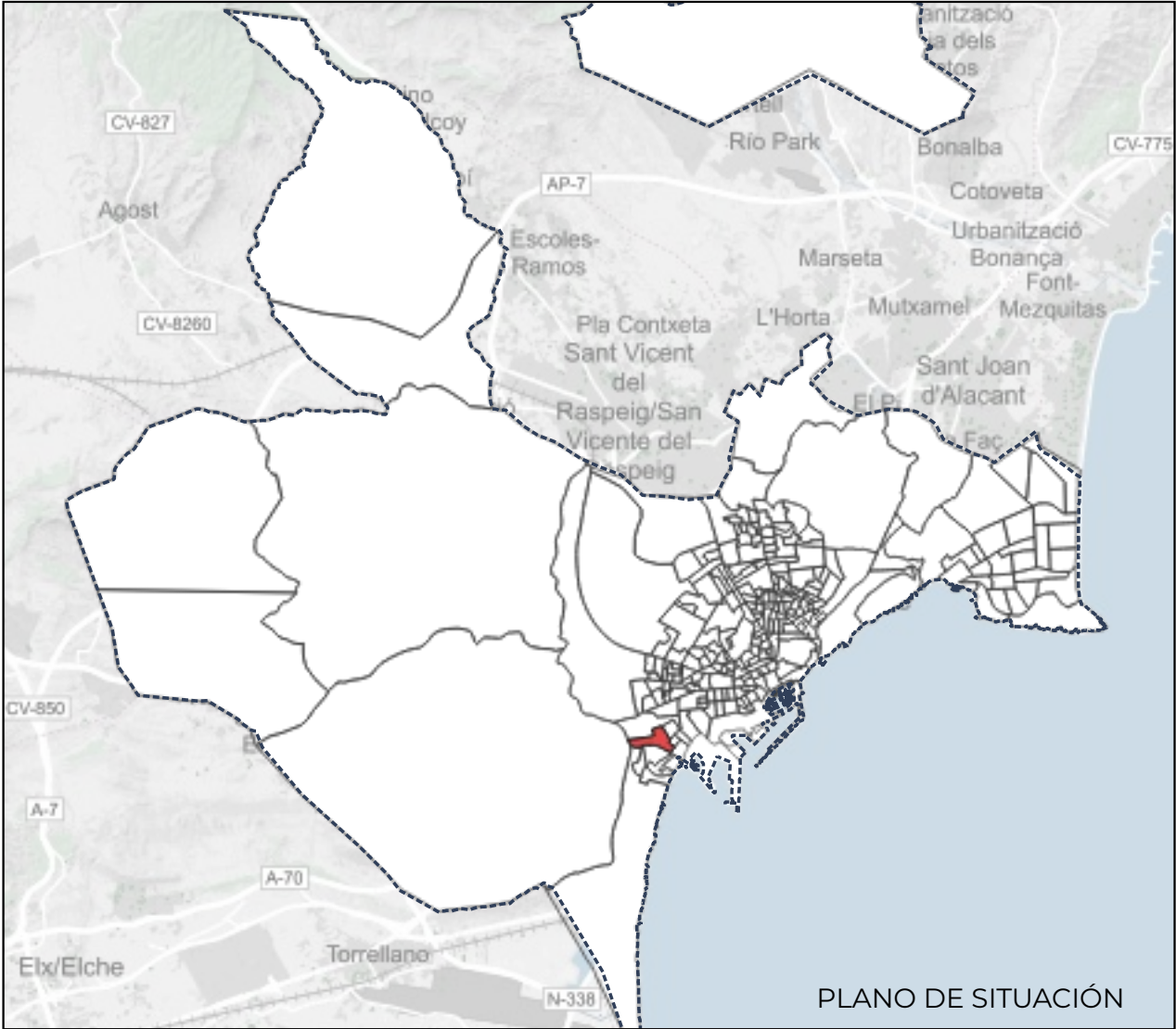
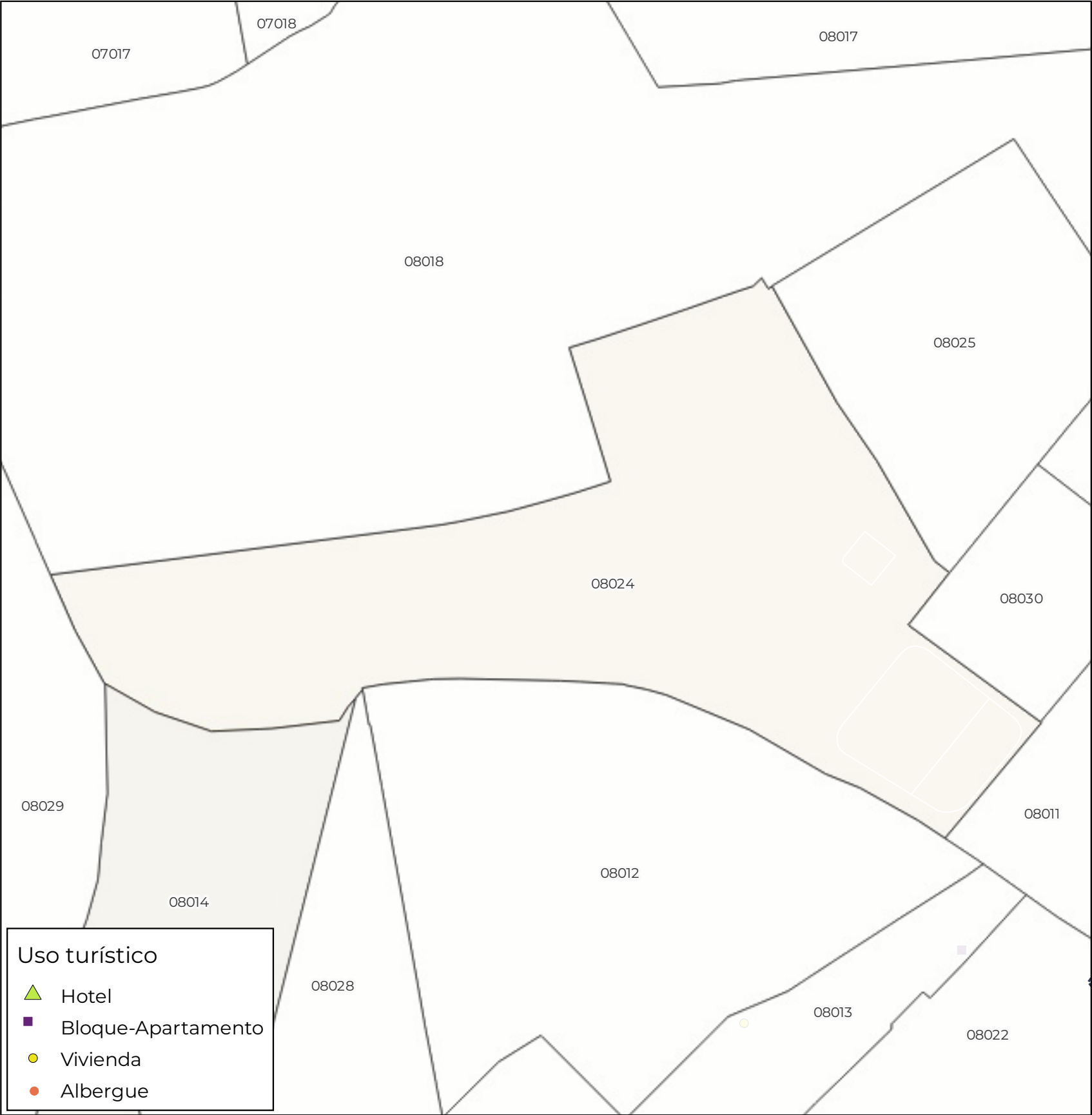
FASE DE PROYECTO
VERSIÓN EXPOSICIÓN AL PÚBLICO

PLANO
ÍNDICE DE PLAZAS TURÍSTICAS
SECCIÓN CENSAL 0301408022

TAMA ESTUDIO SLP_CALLE DEL CONDE DE ALTEA, 22_2º_5_46005_VALENCIA_Tel.960 043 395_e_mail_info@tamaestudio.com



EQUIPO REDACTOR
TERRITORIO
ARQUITECTURA
MEDIO
AMBIENTE
TAMA
ESTUDIO
FRANCISCO J. ÁVILA FERNÁNDEZ
ARQUITECTO COL. 6322



SECCIÓN CENSAL 0301408024

UNIDAD FUNCIONAL: SAN GABRIEL-GRAN VIA SUR
BARRIO: GRAN VIA SUR

HABITANTES: 983

PLAZAS DE USO TURÍSTICO

Hoteles	0
Bloques-Apartamentos	0
Viviendas de uso turístico	0
Albergues	0

PLAZAS TURÍSTICAS POR HABITANTE

<0,1
0,1 - 0,186
0,187 - 0,5
0,5 - 1
1 - 2
>2

ÍNDICE DE PLAZAS TURÍSTICAS POR HABITANTE: 0,000

MODIFICACIÓN PUNTUAL Nº 52 DEL PGMO1987 SOBRE LA NUEVA REGULACIÓN DE LOS USOS DE ALOJAMIENTO TURÍSTICO EN LA CIUDAD DE ALICANTE

UBICACIÓN
ALICANTE
PROMOTOR
AYUNTAMIENTO DE ALICANTE- CONCEJALÍA DE URBANISMO

FECHA
DICIEMBRE 2025
ESCALA
VARIAS

SCR: ETRS89 UTM 30N



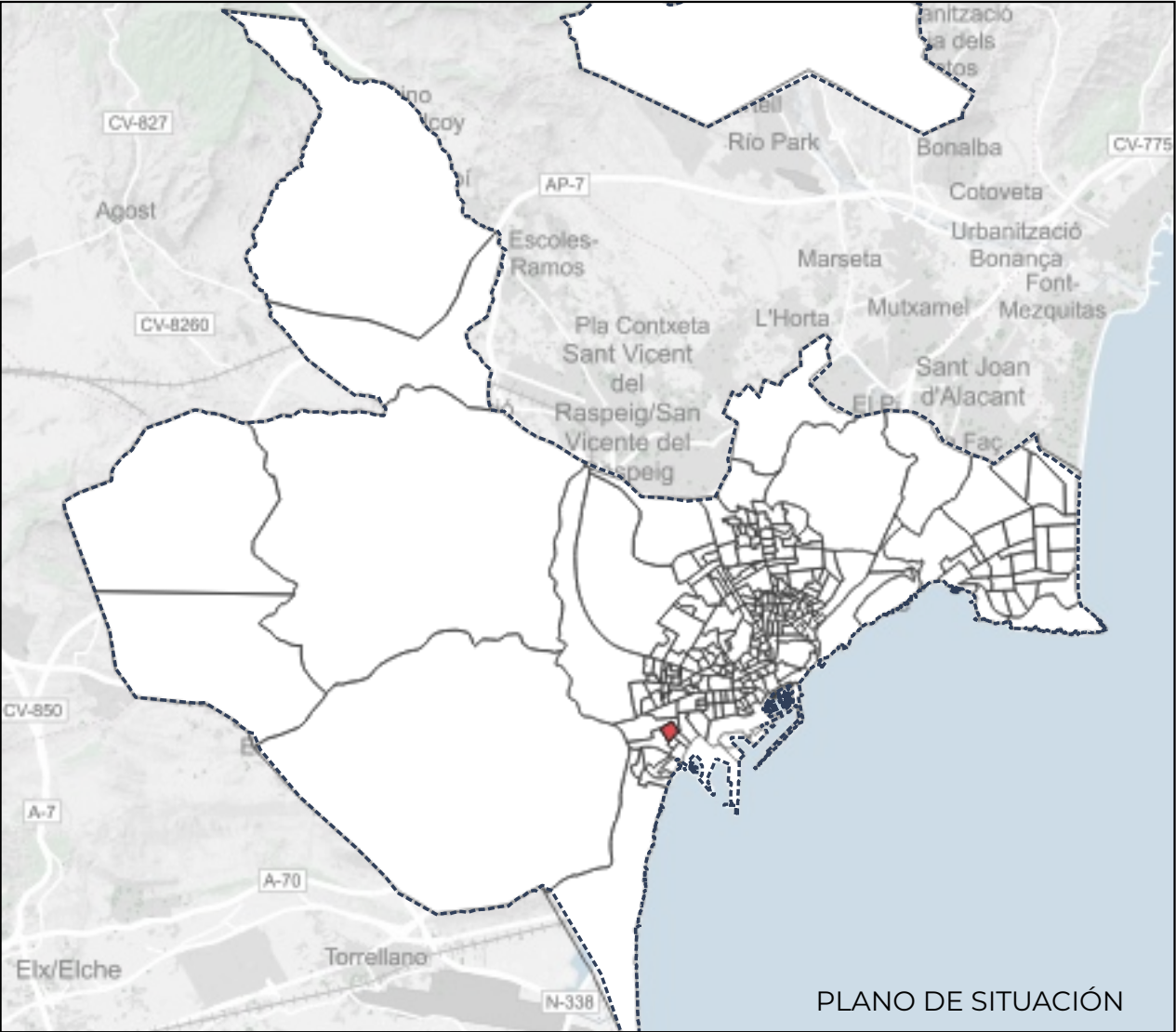
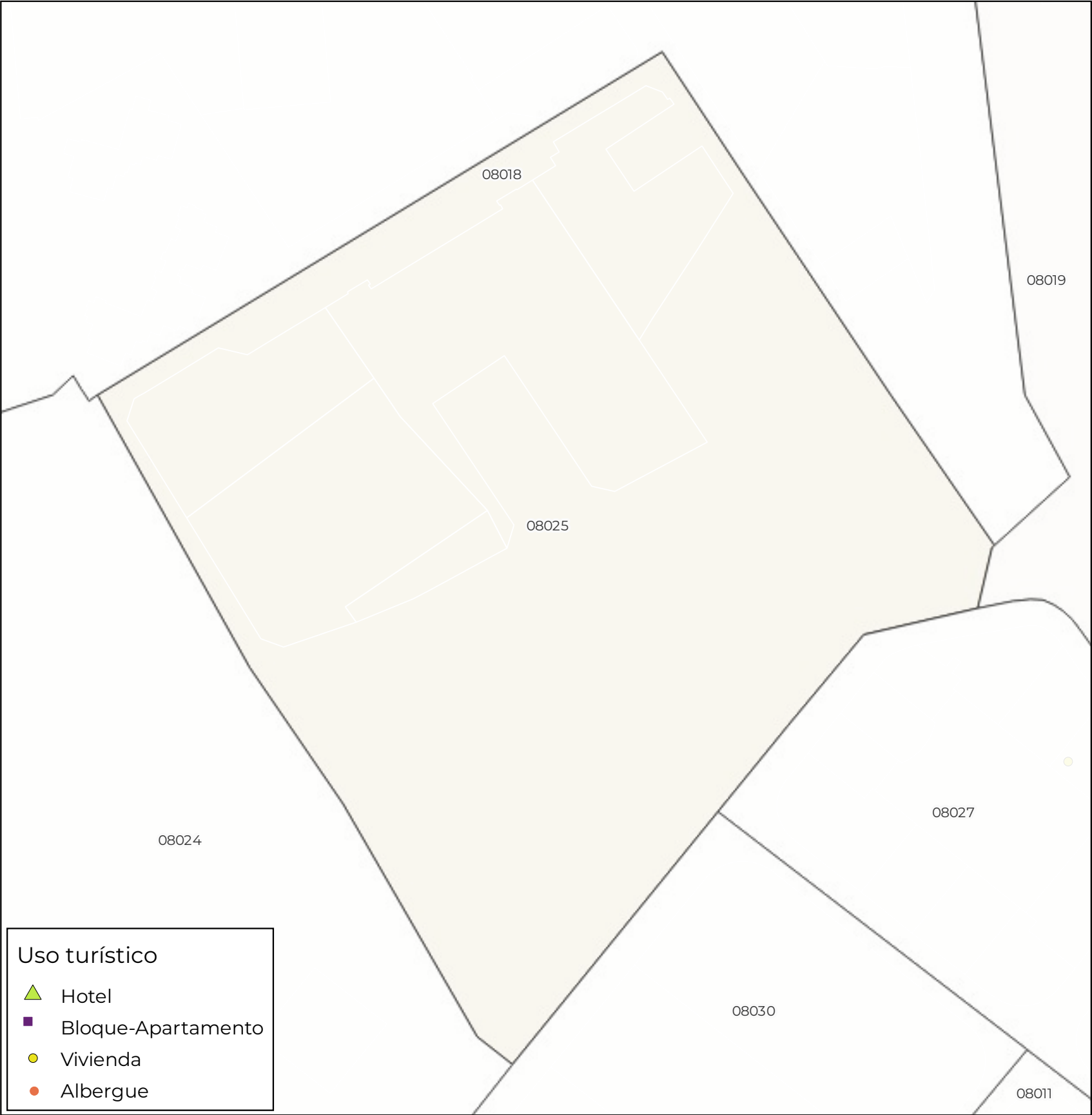
FASE DE PROYECTO
VERSIÓN EXPOSICIÓN AL PÚBLICO

PLANO
ÍNDICE DE PLAZAS TURÍSTICAS
SECCIÓN CENSAL 0301408024

TAMA ESTUDIO SLP_CALLE DEL CONDE DE ALTEA, 22_2º_5_46005_VALENCIA_Tel.960 043 395_e_mail_info@tamaestudio.com
Este documento es copia de su original. Su utilización total o parcial, así como cualquier reproducción o cesión a terceros, requerirá la previa autorización expresa, quedando en todo caso prohibida cualquier modificación unilateral del mismo.



EQUIPO REDACTOR
TERRITORIO
ARQUITECTURA
MEDIO
AMBIENTE
TAMA
ESTUDIO
FRANCISCO J. ÁVILA FERNÁNDEZ
ARQUITECTO COL. 6322



SECCIÓN CENSAL 0301408025

UNIDAD FUNCIONAL: BENALUA-BABEL
BARRIO: POLÍGONO BABEL

HABITANTES: 915

PLAZAS DE USO TURÍSTICO

Hoteles	0
Bloques-Apartamentos	0
Viviendas de uso turístico	0
Albergues	0

PLAZAS TURÍSTICAS POR HABITANTE

<0,1
0,1 - 0,186
0,187 - 0,5
0,5 - 1
1 - 2
>2

ÍNDICE DE PLAZAS TURÍSTICAS POR HABITANTE: 0,000

MODIFICACIÓN PUNTUAL Nº 52 DEL PGMO1987 SOBRE LA NUEVA REGULACIÓN DE LOS USOS DE ALOJAMIENTO TURÍSTICO EN LA CIUDAD DE ALICANTE

UBICACIÓN
ALICANTE
PROMOTOR
AYUNTAMIENTO DE ALICANTE- CONCEJALÍA DE URBANISMO

FECHA
DICIEMBRE 2025
ESCALA
VARIAS

SCR: ETRS89 UTM 30N



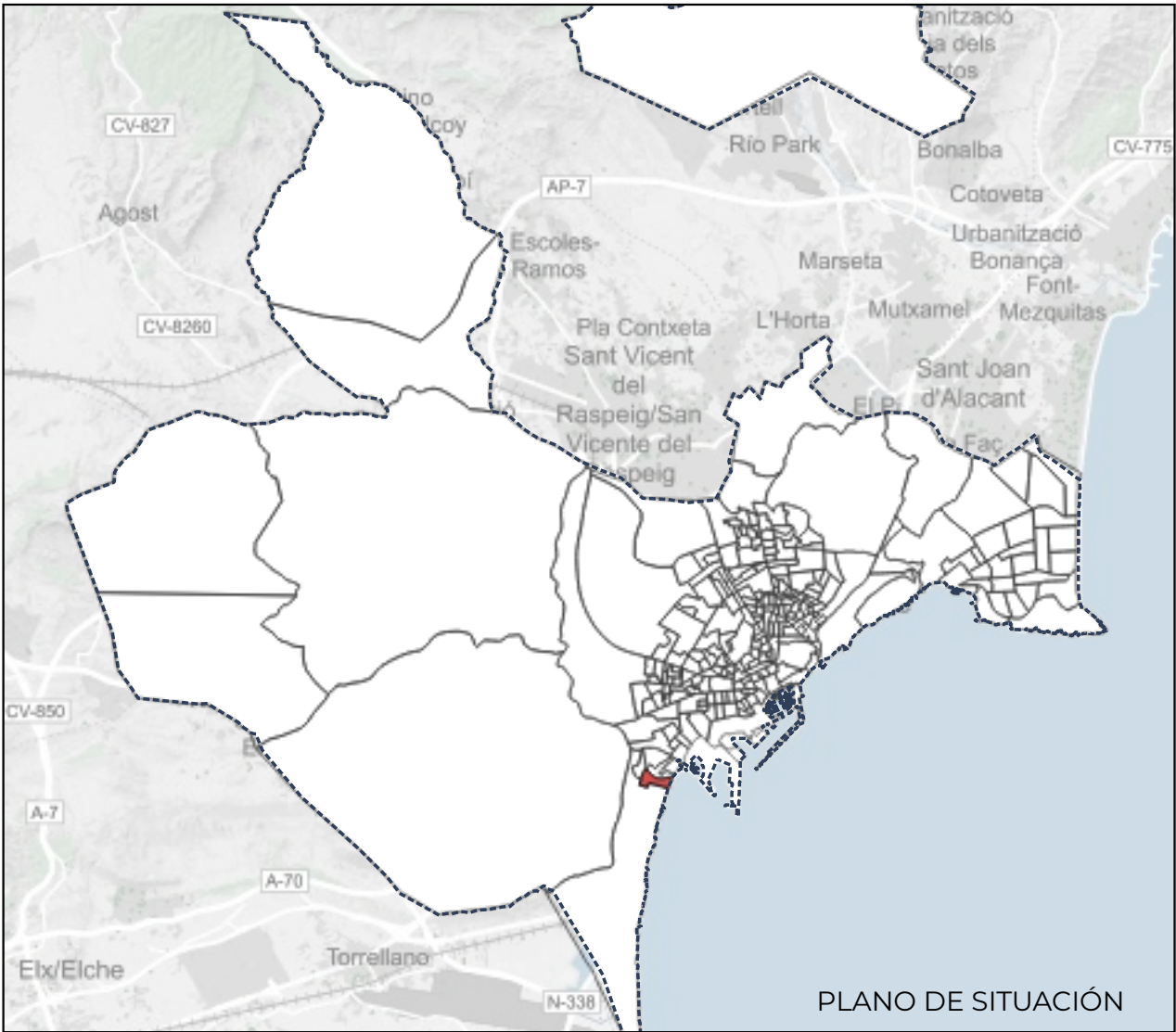
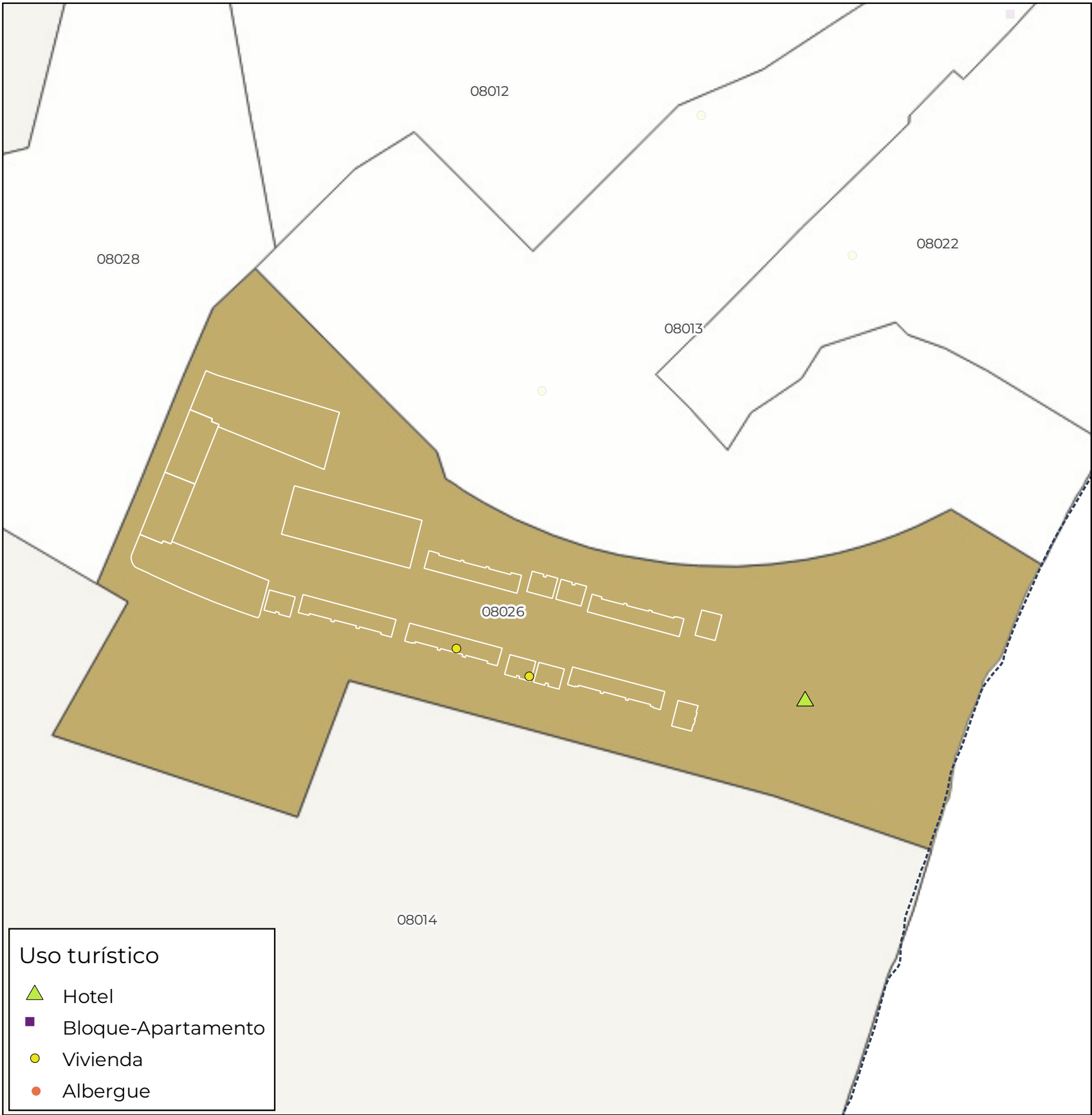
FASE DE PROYECTO
VERSIÓN EXPOSICIÓN AL PÚBLICO

PLANO
ÍNDICE DE PLAZAS TURÍSTICAS
SECCIÓN CENSAL 0301408025

TAMA ESTUDIO SLP_CALLE DEL CONDE DE ALTEA, 22_2º_5_46005_VALENCIA_Tel.960 043 395_e_mail_info@tamaestudio.com



EQUIPO REDACTOR
TERRITORIO
ARQUITECTURA
MEDIO
AMBIENTE
TAMA
ESTUDIO
FRANCISCO J. ÁVILA FERNÁNDEZ
ARQUITECTO COL. 6322



SECCIÓN CENSAL 0301408026

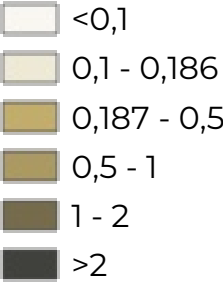
UNIDAD FUNCIONAL: SAN GABRIEL-GRAN VIA SUR
BARRIO: EL PALMERAL-URBANOVA-TABARCA

HABITANTES: 1.565

PLAZAS DE USO TURÍSTICO

Hoteles	398
Bloques-Apartamentos	0
Viviendas de uso turístico	10
Albergues	0

PLAZAS TURÍSTICAS POR HABITANTE



ÍNDICE DE PLAZAS TURÍSTICAS POR HABITANTE: 0,261

MODIFICACIÓN PUNTUAL Nº 52 DEL PGMO1987 SOBRE LA NUEVA REGULACIÓN DE LOS USOS DE ALOJAMIENTO TURÍSTICO EN LA CIUDAD DE ALICANTE

UBICACIÓN
ALICANTE
PROMOTOR
AYUNTAMIENTO DE ALICANTE- CONCEJALÍA DE URBANISMO

FECHA
DICIEMBRE 2025
ESCALA
VARIAS

SCR: ETRS89 UTM 30N



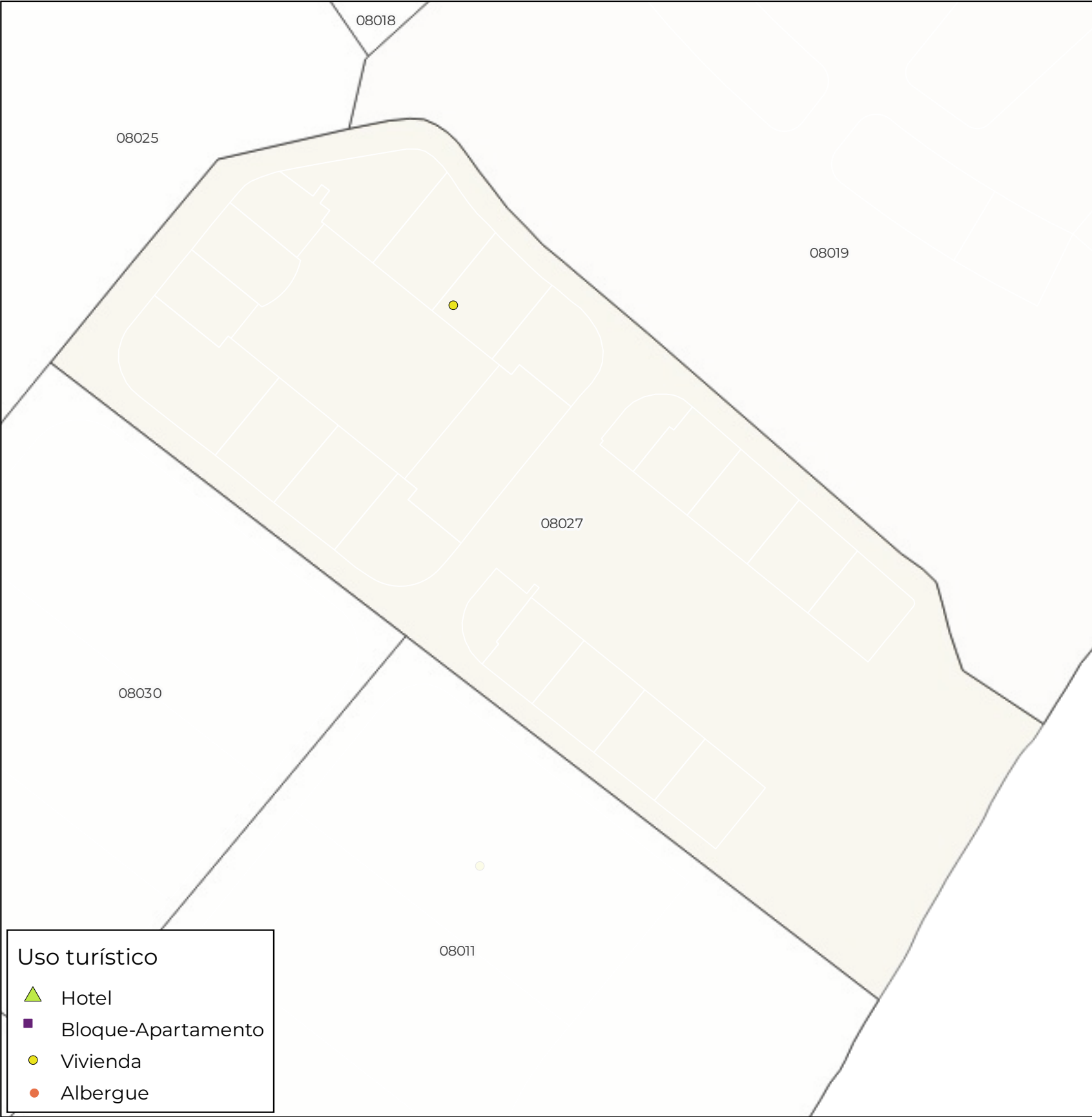
FASE DE PROYECTO
VERSIÓN EXPOSICIÓN AL PÚBLICO

PLANO
ÍNDICE DE PLAZAS TURÍSTICAS
SECCIÓN CENSAL 0301408026

TAMA ESTUDIO SLP_CALLE DEL CONDE DE ALTEA, 22_2º_5_46005_VALENCIA_Tel.960 043 395_e_mail_info@tamaestudio.com

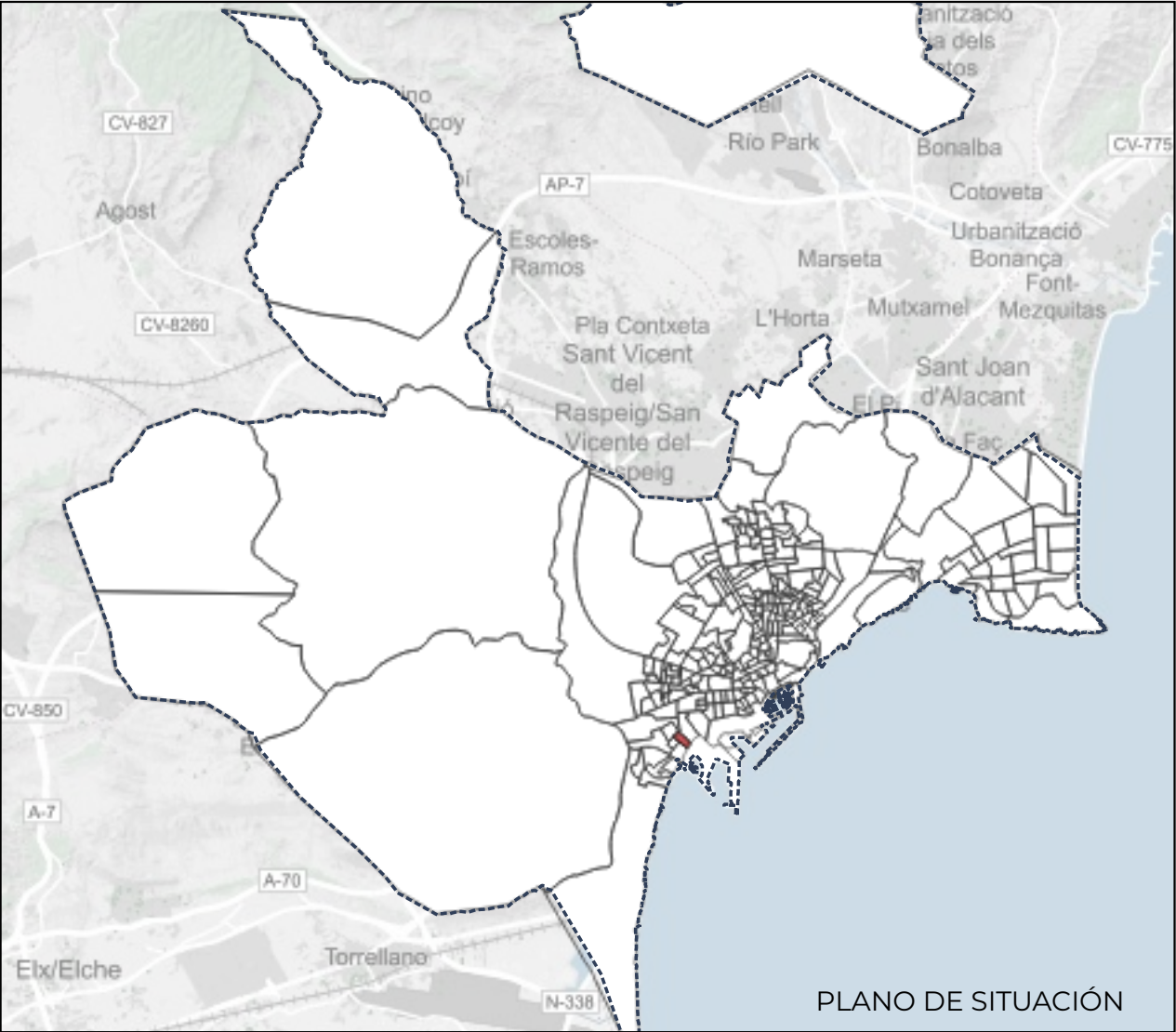


EQUIPO REDACTOR
TERRITORIO
ARQUITECTURA
MEDIO
AMBIENTE
TAMA
ESTUDIO
FRANCISCO J. ÁVILA FERNÁNDEZ
ARQUITECTO COL. 6322



Uso turístico

- Hotel
- Bloque-Apartamento
- Vivienda
- Albergue



SECCIÓN CENSAL 0301408027

UNIDAD FUNCIONAL: SAN GABRIEL-GRAN VIA SUR
BARRIO: GRAN VIA SUR

HABITANTES: 1.341

PLAZAS DE USO TURÍSTICO

Hoteles	0
Bloques-Apartamentos	0
Viviendas de uso turístico	5
Albergues	0

PLAZAS TURÍSTICAS POR HABITANTE

<0,1
0,1 - 0,186
0,187 - 0,5
0,5 - 1
1 - 2
>2

ÍNDICE DE PLAZAS TURÍSTICAS POR HABITANTE: 0,004

MODIFICACIÓN PUNTUAL Nº 52 DEL PGMO1987 SOBRE LA NUEVA REGULACIÓN DE LOS USOS DE ALOJAMIENTO TURÍSTICO EN LA CIUDAD DE ALICANTE

UBICACIÓN
ALICANTE
PROMOTOR
AYUNTAMIENTO DE ALICANTE- CONCEJALÍA DE URBANISMO

FECHA
DICIEMBRE 2025
ESCALA
VARIAS

SCR: ETRS89 UTM 30N



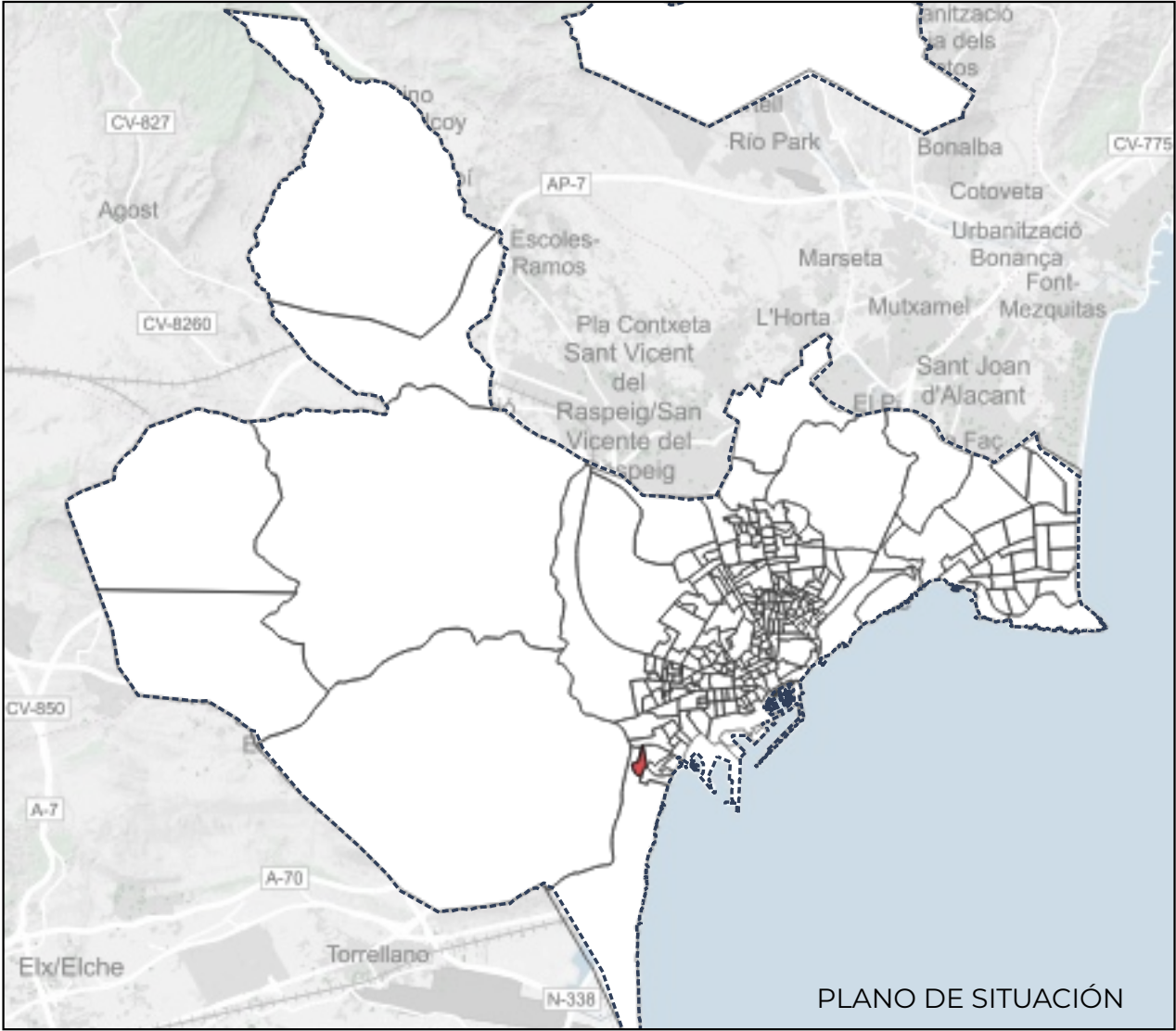
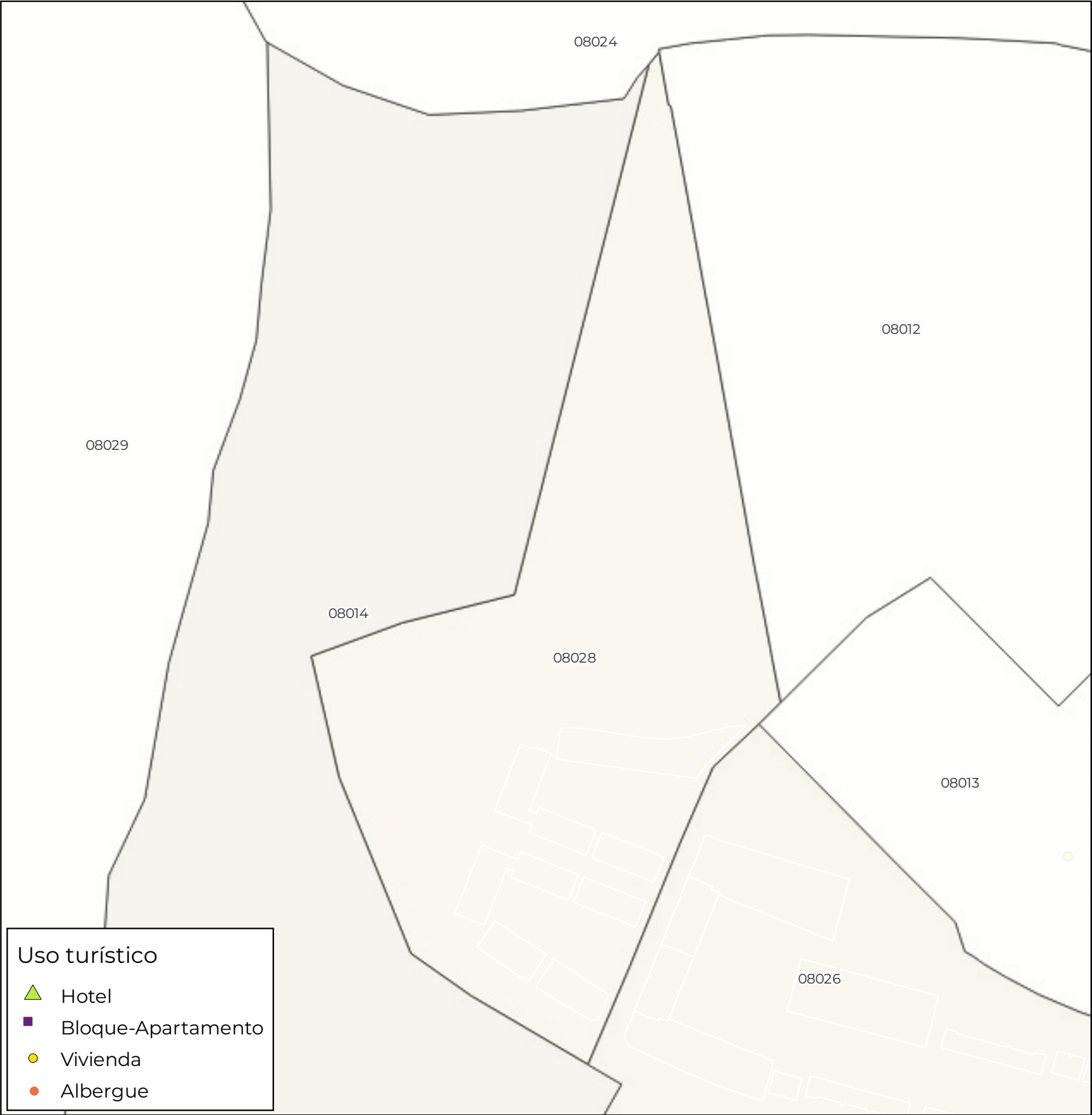
FASE DE PROYECTO
VERSIÓN EXPOSICIÓN AL PÚBLICO

PLANO
ÍNDICE DE PLAZAS TURÍSTICAS
SECCIÓN CENSAL 0301408027

TAMA ESTUDIO SLP_CALLE DEL CONDE DE ALTEA, 22_2º_5_46005_VALENCIA_Tel.960 043 395_e_mail_info@tamaestudio.com



EQUIPO REDACTOR
TERRITORIO
ARQUITECTURA
MEDIO
AMBIENTE
TAMA
ESTUDIO
FRANCISCO J. ÁVILA FERNÁNDEZ
ARQUITECTO COL. 6322



SECCIÓN CENSAL 0301408028

UNIDAD FUNCIONAL: SAN GABRIEL-GRAN VIA SUR
BARRIO: EL PALMERAL-URBANOVA-TABARCA

HABITANTES: 1.013

PLAZAS DE USO TURÍSTICO

Hoteles	0
Bloques-Apartamentos	0
Viviendas de uso turístico	0
Albergues	0

PLAZAS TURÍSTICAS POR HABITANTE

<0,1
0,1 - 0,186
0,187 - 0,5
0,5 - 1
1 - 2
>2

ÍNDICE DE PLAZAS TURÍSTICAS POR HABITANTE: 0,000

MODIFICACIÓN PUNTUAL Nº 52 DEL PGMO1987 SOBRE LA NUEVA REGULACIÓN DE LOS USOS DE ALOJAMIENTO TURÍSTICO EN LA CIUDAD DE ALICANTE

UBICACIÓN
ALICANTE
PROMOTOR
AYUNTAMIENTO DE ALICANTE- CONCEJALÍA DE URBANISMO

FECHA
DICIEMBRE 2025
ESCALA
VARIAS

SCR: ETRS89 UTM 30N



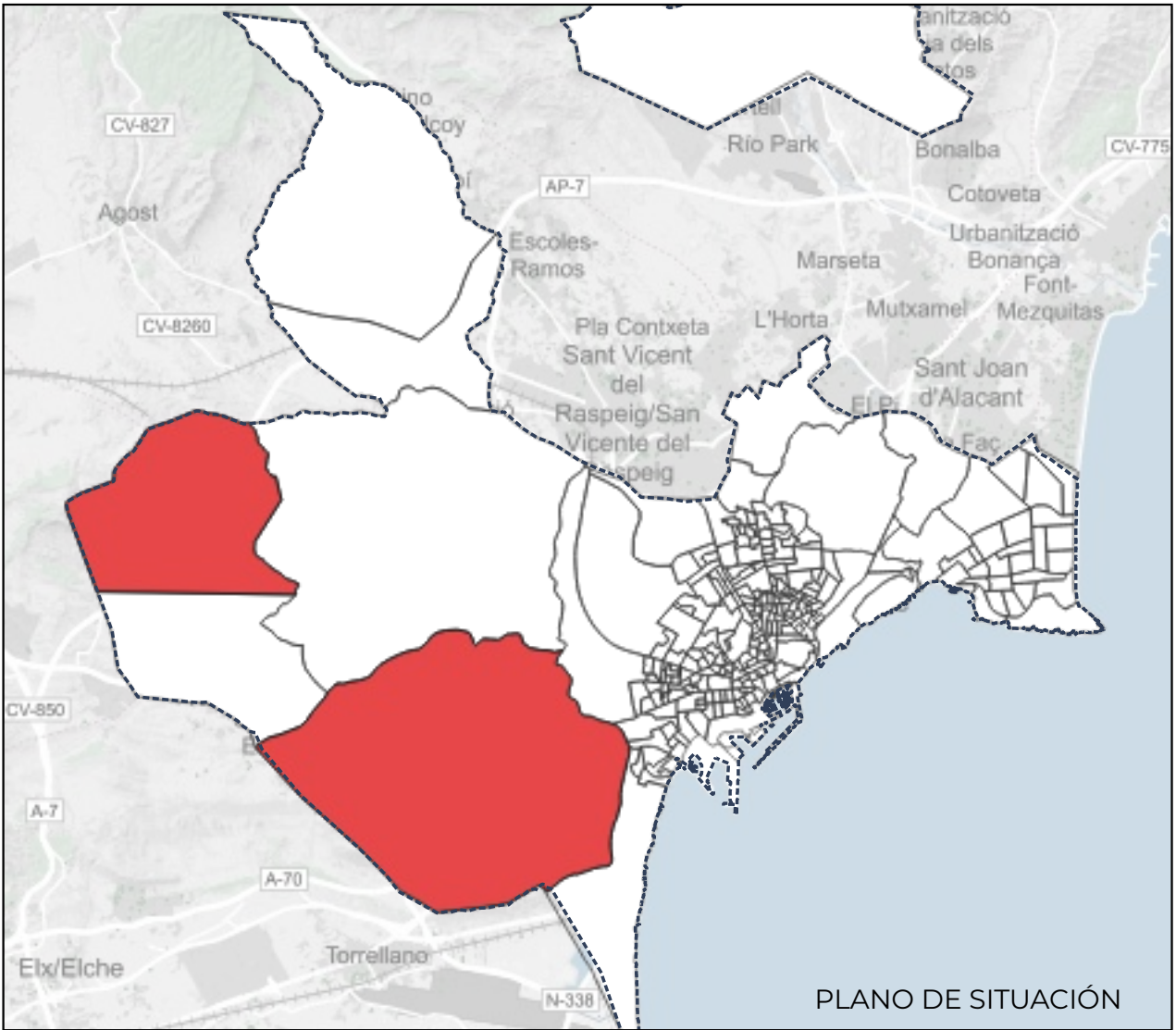
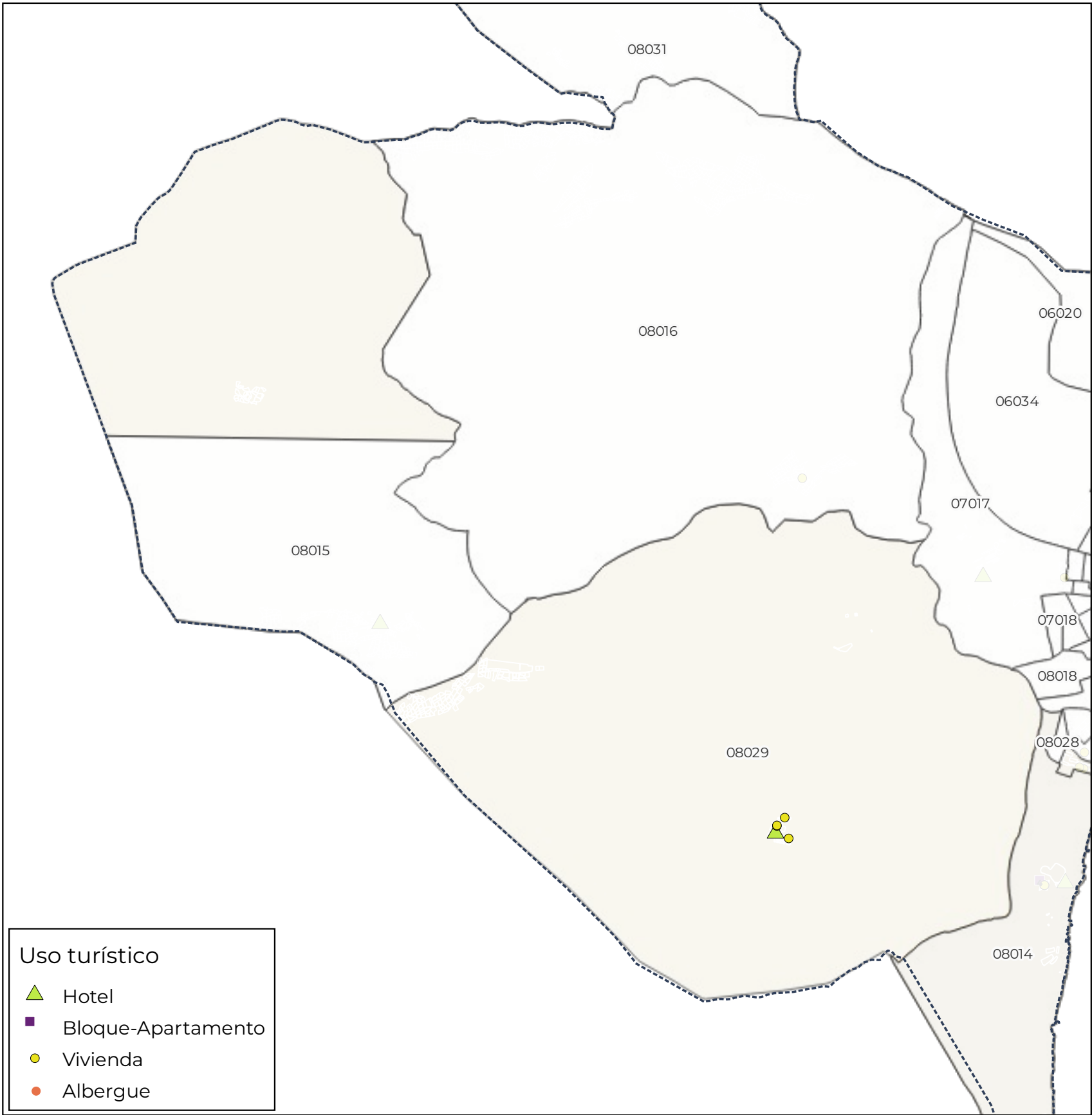
FASE DE PROYECTO
VERSIÓN EXPOSICIÓN AL PÚBLICO

PLANO
ÍNDICE DE PLAZAS TURÍSTICAS
SECCIÓN CENSAL 0301408028

TAMA ESTUDIO SLP_CALLE DEL CONDE DE ALTEA, 22_2º_5_46005_VALENCIA_Tel.960 043 395_e_mail_info@tamaestudio.com
Este documento es copia de su original. Su utilización total o parcial, así como cualquier reproducción o cesión a terceros, requerirá la previa autorización expresa, quedando en todo caso prohibida cualquier modificación unilateral del mismo.



EQUIPO REDACTOR
**TERRITORIO
ARQUITECTURA
MEDIO
AMBIENTE
TAMA
ESTUDIO**
FRANCISCO J. ÁVILA FERNÁNDEZ
ARQUITECTO COL. 6322



SECCIÓN CENSAL 0301408029


UNIDAD FUNCIONAL: PARTIDAS RURALES
BARRIO: DISPERSO PARTIDAS

HABITANTES: 1.670

PLAZAS DE USO TURÍSTICO

Hoteles	32
Bloques-Apartamentos	0
Viviendas de uso turístico	26
Albergues	0

PLAZAS TURÍSTICAS POR HABITANTE



ÍNDICE DE PLAZAS TURÍSTICAS POR HABITANTE: 0,035

MODIFICACIÓN PUNTUAL Nº 52 DEL PGMO1987 SOBRE LA NUEVA REGULACIÓN DE LOS USOS DE ALOJAMIENTO TURÍSTICO EN LA CIUDAD DE ALICANTE

UBICACIÓN
ALICANTE
PROMOTOR
AYUNTAMIENTO DE ALICANTE- CONCEJALÍA DE URBANISMO

FECHA
DICIEMBRE 2025
ESCALA
VARIAS

SCR: ETRS89 UTM 30N



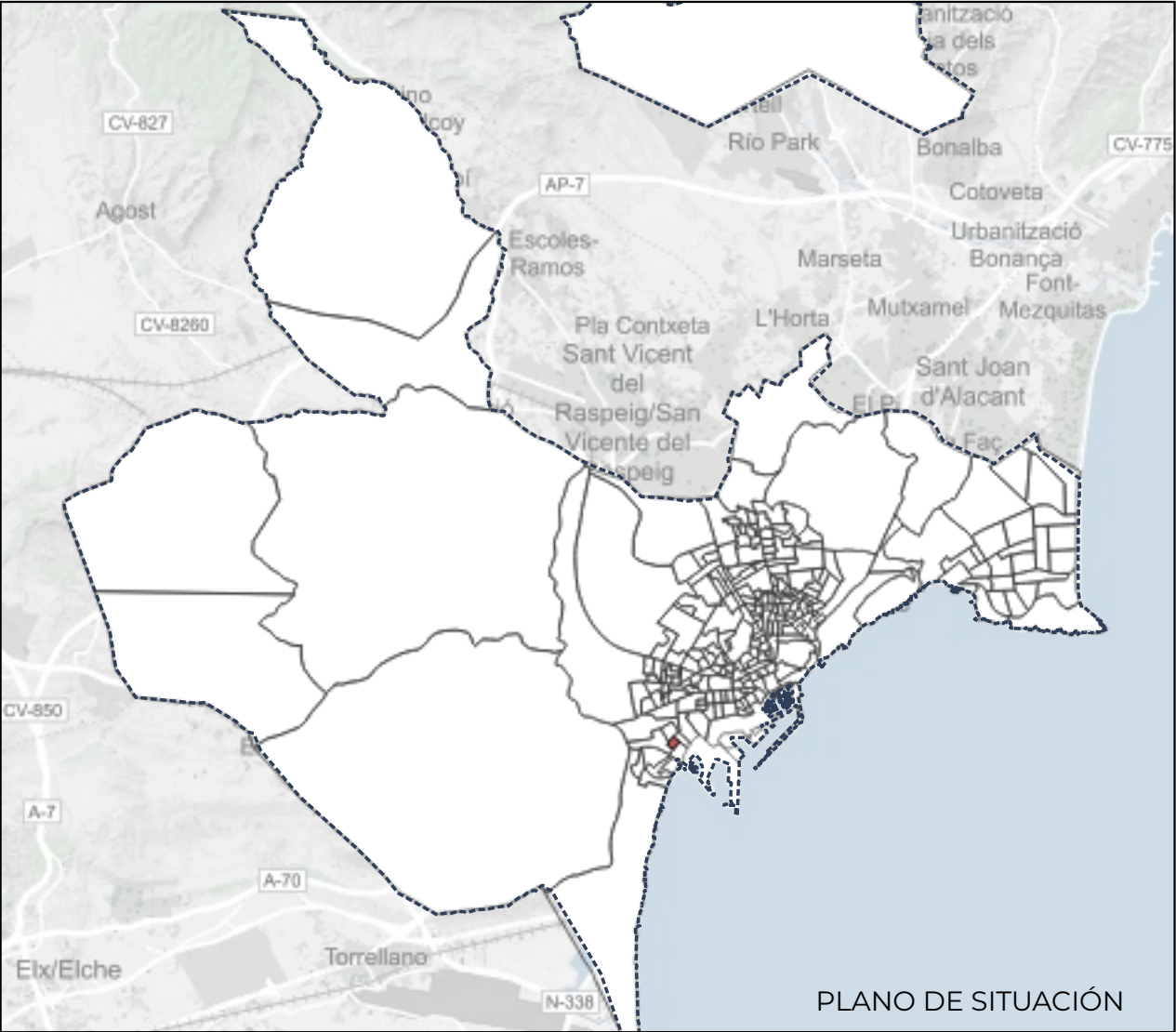
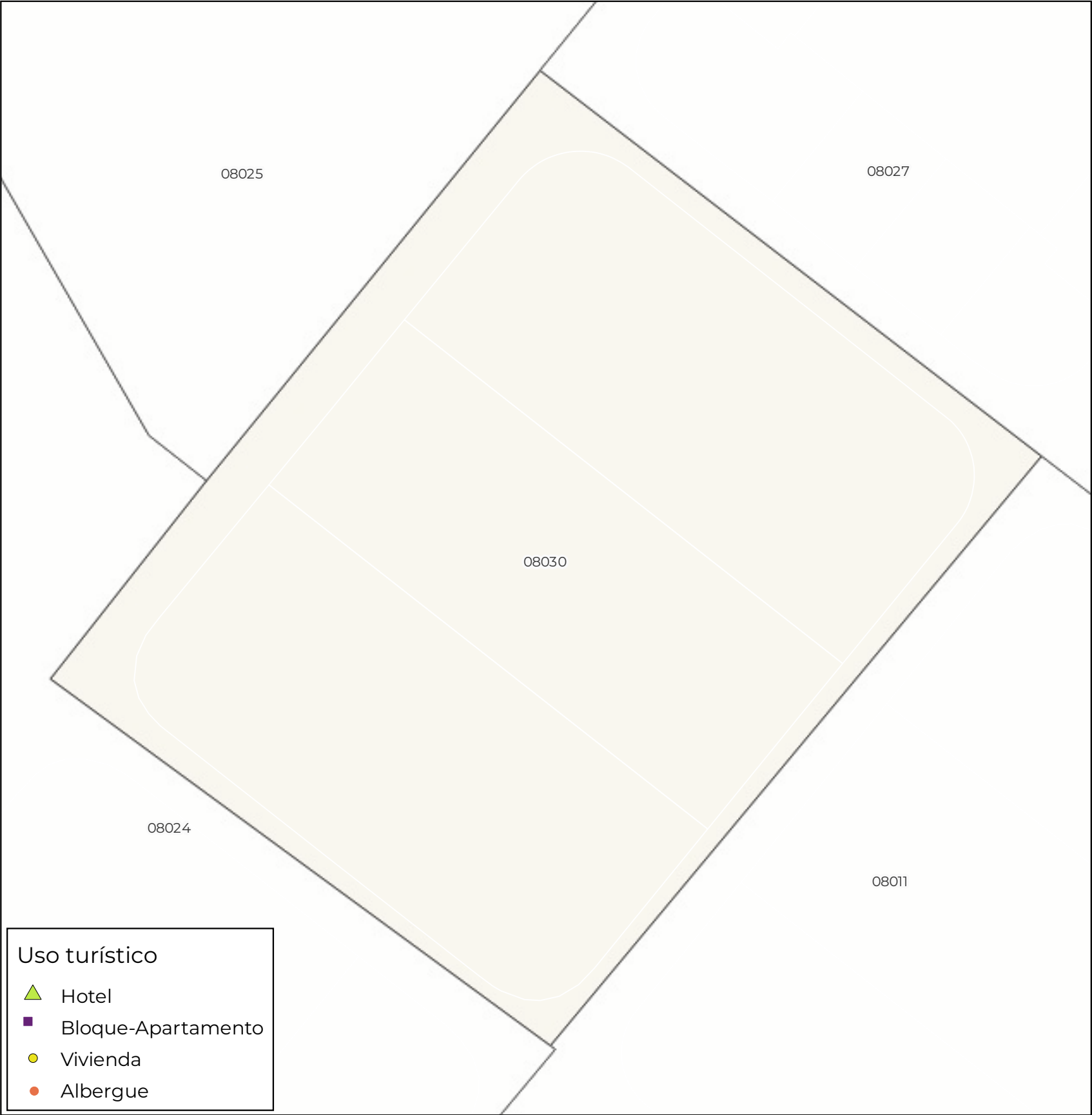
FASE DE PROYECTO
VERSIÓN EXPOSICIÓN AL PÚBLICO

PLANO
ÍNDICE DE PLAZAS TURÍSTICAS
SECCIÓN CENSAL 0301408029

TAMA ESTUDIO SLP_CALLE DEL CONDE DE ALTEA, 22_2º_5_46005_VALENCIA_Tel.960 043 395_e_mail_info@tamaestudio.com



EQUIPO REDACTOR
TERRITORIO
ARQUITECTURA
MEDIO
AMBIENTE
TAMA
ESTUDIO
FRANCISCO J. ÁVILA FERNÁNDEZ
ARQUITECTO COL. 6322



SECCIÓN CENSAL 0301408030

UNIDAD FUNCIONAL: SAN GABRIEL-GRAN VIA SUR
BARRIO: GRAN VIA SUR

HABITANTES: 1.173

PLAZAS DE USO TURÍSTICO

Hoteles	0
Bloques-Apartamentos	0
Viviendas de uso turístico	0
Albergues	0

PLAZAS TURÍSTICAS POR HABITANTE

<0,1
0,1 - 0,186
0,187 - 0,5
0,5 - 1
1 - 2
>2

ÍNDICE DE PLAZAS TURÍSTICAS POR HABITANTE: 0,000

MODIFICACIÓN PUNTUAL Nº 52 DEL PGMO1987 SOBRE LA NUEVA REGULACIÓN DE LOS USOS DE ALOJAMIENTO TURÍSTICO EN LA CIUDAD DE ALICANTE

UBICACIÓN
ALICANTE
PROMOTOR
AYUNTAMIENTO DE ALICANTE- CONCEJALÍA DE URBANISMO

FECHA
DICIEMBRE 2025
ESCALA
VARIAS

SCR: ETRS89 UTM 30N



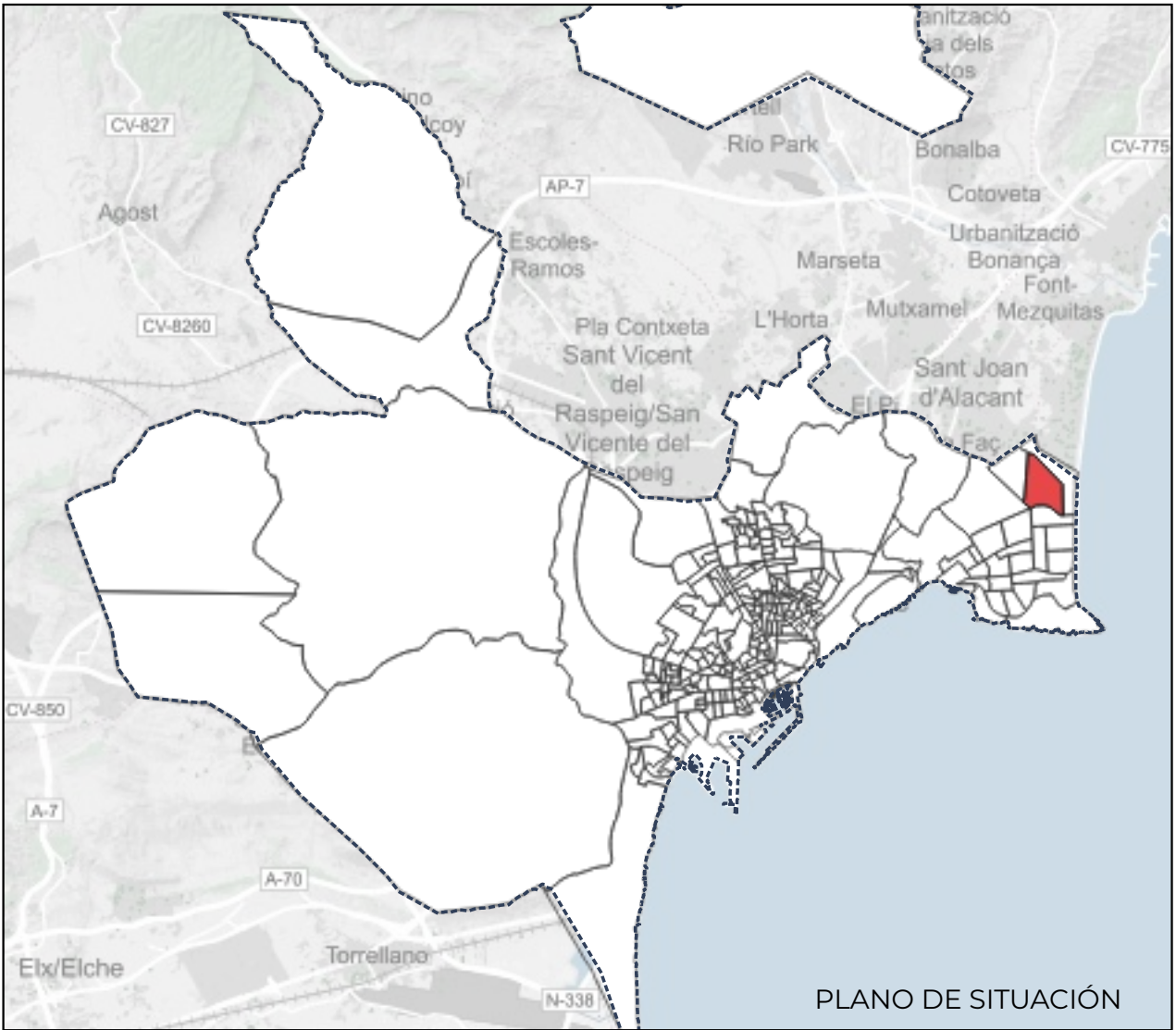
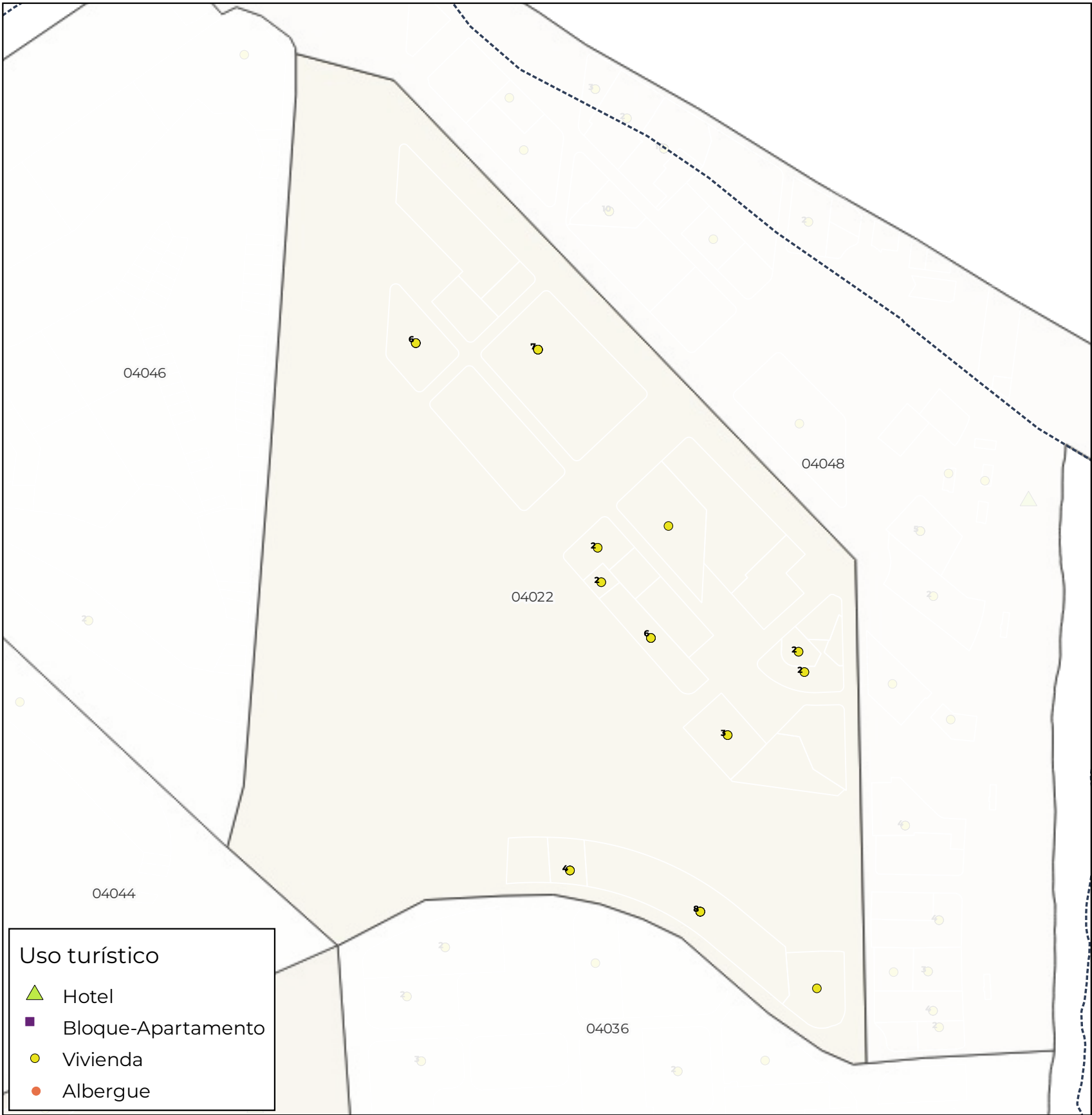
FASE DE PROYECTO
VERSIÓN EXPOSICIÓN AL PÚBLICO

PLANO
ÍNDICE DE PLAZAS TURÍSTICAS
SECCIÓN CENSAL 0301408030

TAMA ESTUDIO SLP_CALLE DEL CONDE DE ALTEA, 22_2º_5_46005_VALENCIA_Tel.960 043 395_e_mail_info@tamaestudio.com



EQUIPO REDACTOR
TERRITORIO
ARQUITECTURA
MEDIO
AMBIENTE
TAMA
ESTUDIO
FRANCISCO J. ÁVILA FERNÁNDEZ
ARQUITECTO COL. 6322



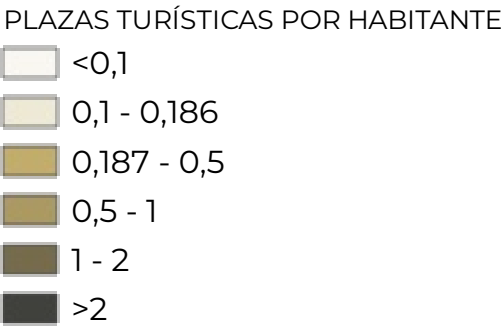
SECCIÓN CENSAL 0301404022

UNIDAD FUNCIONAL: PLAYA DE SAN JUAN
BARRIO: PLAYA DE SAN JUAN

HABITANTES: 2.856

PLAZAS DE USO TURÍSTICO

Hoteles	0
Bloques-Apartamentos	0
Viviendas de uso turístico	170
Albergues	0



ÍNDICE DE PLAZAS TURÍSTICAS POR HABITANTE: 0,060

MODIFICACIÓN PUNTUAL Nº 52 DEL PGMO1987 SOBRE LA NUEVA REGULACIÓN DE LOS USOS DE ALOJAMIENTO TURÍSTICO EN LA CIUDAD DE ALICANTE

UBICACIÓN
ALICANTE
PROMOTOR
AYUNTAMIENTO DE ALICANTE- CONCEJALÍA DE URBANISMO

FECHA
DICIEMBRE 2025
ESCALA
VARIAS

SCR: ETRS89 UTM 30N



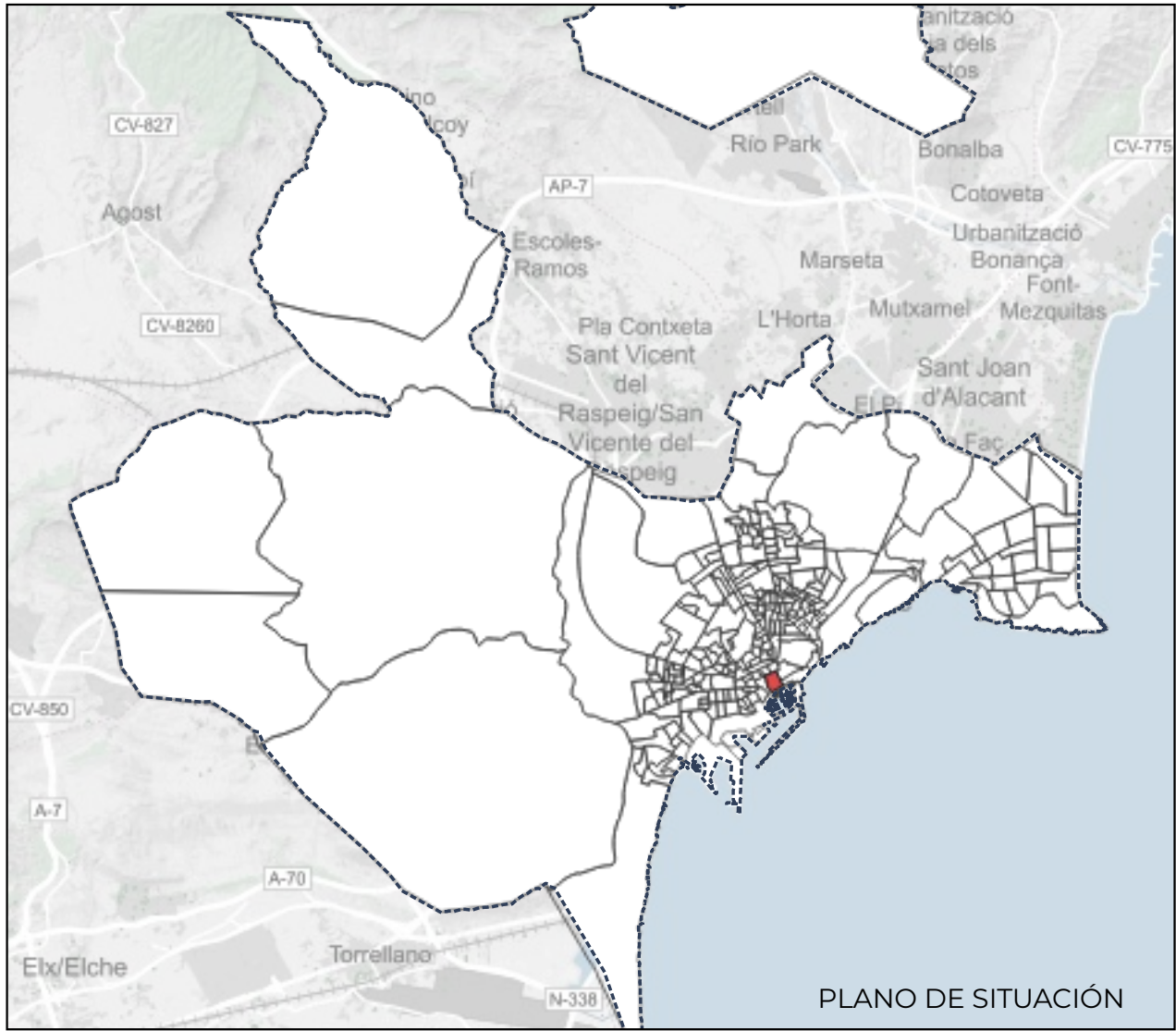
FASE DE PROYECTO
VERSIÓN EXPOSICIÓN AL PÚBLICO

PLANO
ÍNDICE DE PLAZAS TURÍSTICAS
SECCIÓN CENSAL 0301404022

TAMA ESTUDIO SLP_CALLE DEL CONDE DE ALTEA, 22_2º_5_46005_VALENCIA_Tel.960 043 395_e_mail_info@tamaestudio.com



EQUIPO REDACTOR
TERRITORIO
ARQUITECTURA
MEDIO
AMBIENTE
TAMA
ESTUDIO
FRANCISCO J. ÁVILA FERNÁNDEZ
ARQUITECTO COL. 6322



SECCIÓN CENSAL 0301401015

UNIDAD FUNCIONAL: CENTRO
BARRIO: CENTRO

HABITANTES: 1.741

PLAZAS DE USO TURÍSTICO

Hoteles	606
Bloques-Apartamentos	303
Viviendas de uso turístico	521
Albergues	0

PLAZAS TURÍSTICAS POR HABITANTE

<0,1
0,1 - 0,186
0,187 - 0,5
0,5 - 1
1 - 2
>2

ÍNDICE DE PLAZAS TURÍSTICAS POR HABITANTE: 0,821

MODIFICACIÓN PUNTUAL Nº 52 DEL PGMO1987 SOBRE LA NUEVA REGULACIÓN DE LOS USOS DE ALOJAMIENTO TURÍSTICO EN LA CIUDAD DE ALICANTE

UBICACIÓN
ALICANTE
PROMOTOR
AYUNTAMIENTO DE ALICANTE- CONCEJALÍA DE URBANISMO

FECHA
DICIEMBRE 2025
ESCALA
VARIAS

SCR: ETRS89 UTM 30N



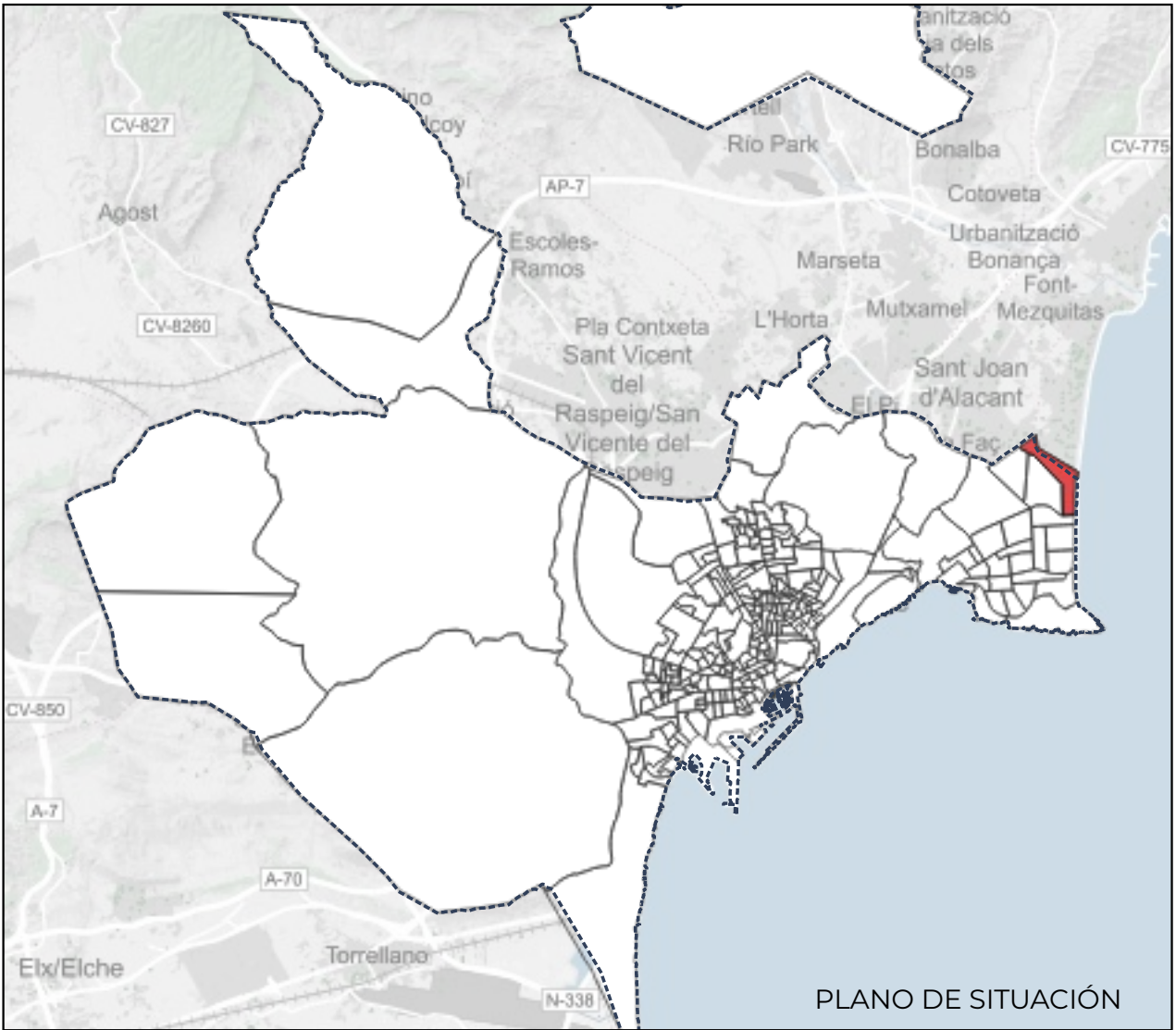
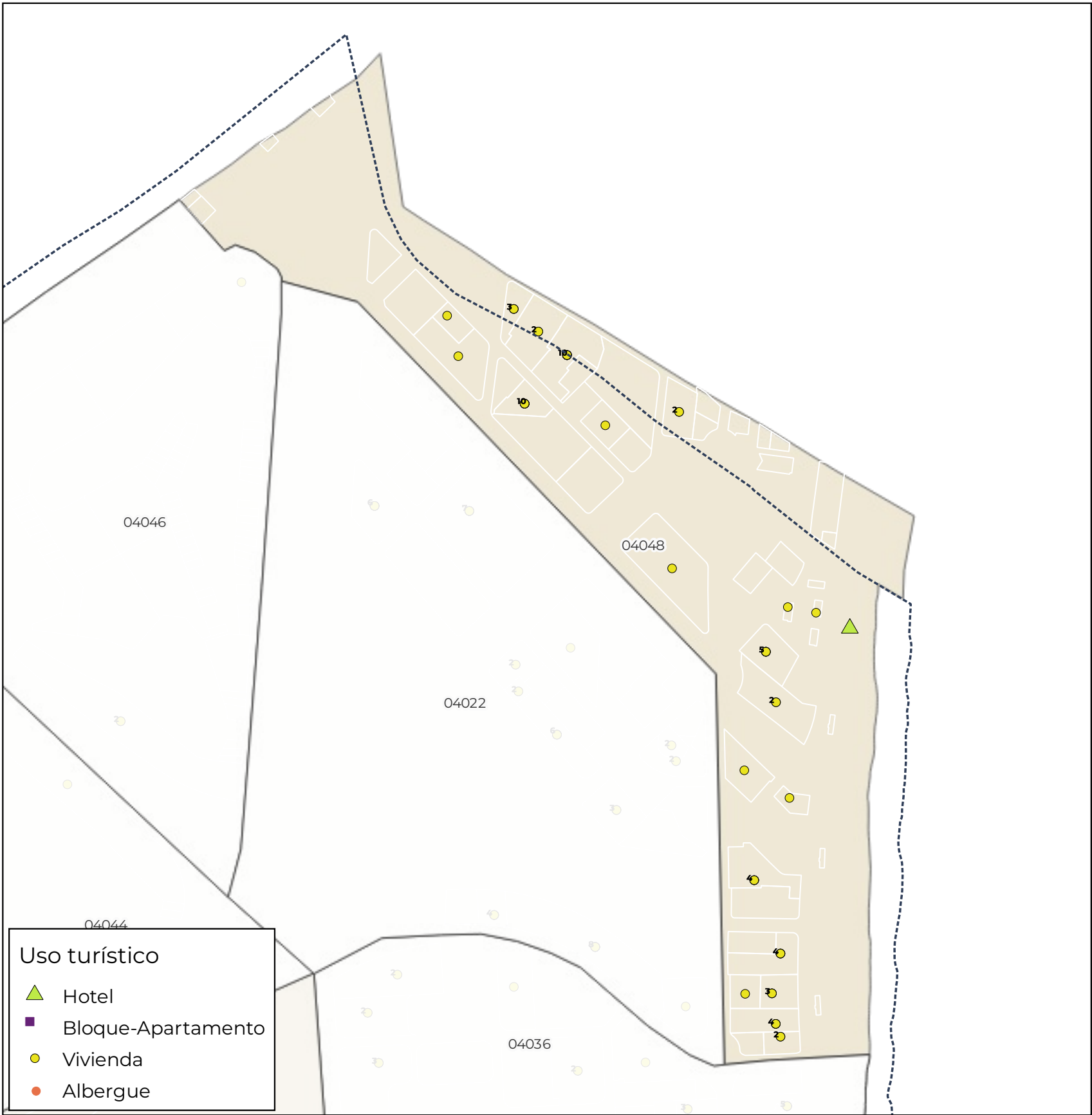
FASE DE PROYECTO
VERSIÓN EXPOSICIÓN AL PÚBLICO

PLANO
ÍNDICE DE PLAZAS TURÍSTICAS
SECCIÓN CENSAL 0301401015

TAMA ESTUDIO SLP_CALLE DEL CONDE DE ALTEA, 22_2º_5_46005_VALENCIA_Tel.960 043 395_e_mail_info@tamaestudio.com
Este documento es copia de su original. Su utilización total o parcial, así como cualquier reproducción o cesión a terceros, requerirá la previa autorización expresa, quedando en todo caso prohibida cualquier modificación unilateral del mismo.



EQUIPO REDACTOR
TERRITORIO
ARQUITECTURA
MEDIO
AMBIENTE
TAMA
ESTUDIO
FRANCISCO J. ÁVILA FERNÁNDEZ
ARQUITECTO COL. 6322



SECCIÓN CENSAL 0301404048

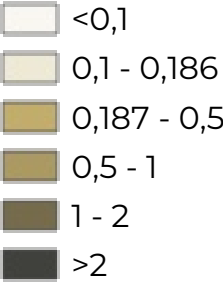
UNIDAD FUNCIONAL: PLAYA DE SAN JUAN
BARRIO: PLAYA DE SAN JUAN

HABITANTES: 2.255

PLAZAS DE USO TURÍSTICO

Hoteles	139
Bloques-Apartamentos	0
Viviendas de uso turístico	205
Albergues	0

PLAZAS TURÍSTICAS POR HABITANTE



ÍNDICE DE PLAZAS TURÍSTICAS POR HABITANTE: 0,153

MODIFICACIÓN PUNTUAL Nº 52 DEL PGMO1987 SOBRE LA NUEVA REGULACIÓN DE LOS USOS DE ALOJAMIENTO TURÍSTICO EN LA CIUDAD DE ALICANTE

UBICACIÓN
ALICANTE
PROMOTOR
AYUNTAMIENTO DE ALICANTE- CONCEJALÍA DE URBANISMO

FECHA
DICIEMBRE 2025
ESCALA
VARIAS

SCR: ETRS89 UTM 30N

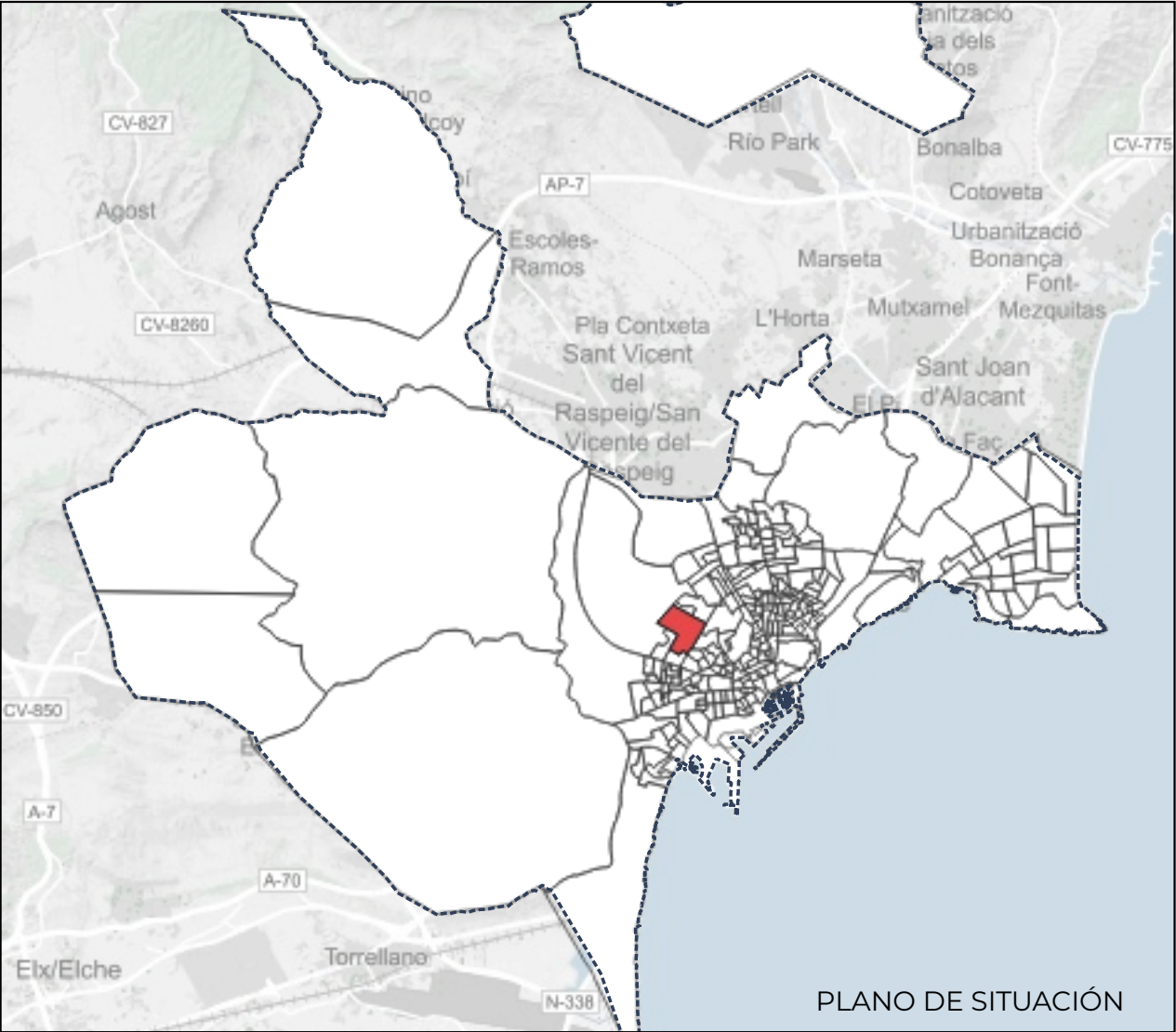
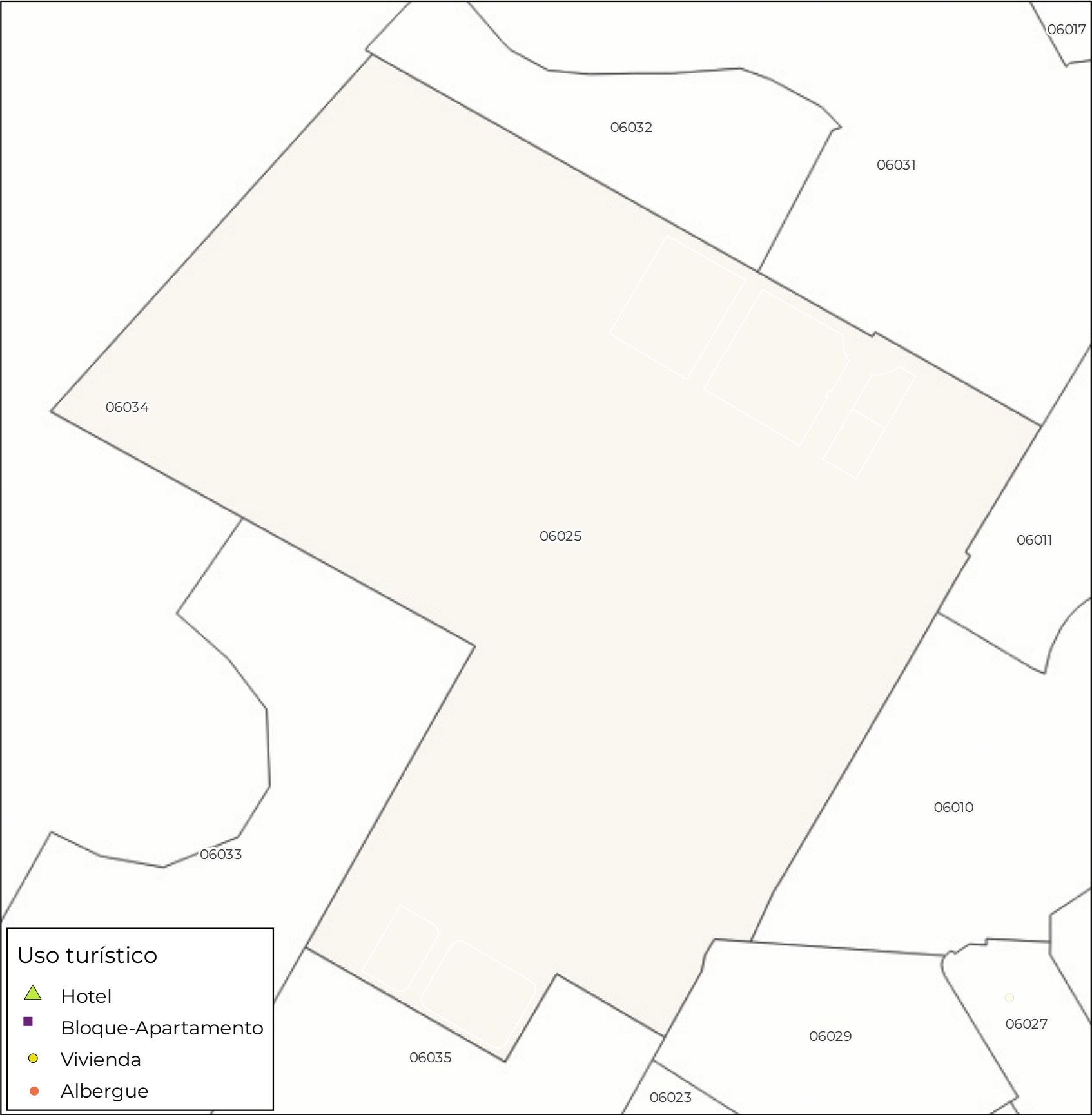


FASE DE PROYECTO
VERSIÓN EXPOSICIÓN AL PÚBLICO

PLANO
**ÍNDICE DE PLAZAS TURÍSTICAS
SECCIÓN CENSAL 0301404048**



EQUIPO REDACTOR
**TERRITORIO
ARQUITECTURA
MEDIO
AMBIENTE
TAMA
ESTUDIO**
FRANCISCO J. ÁVILA FERNÁNDEZ
ARQUITECTO COL. 6322



SECCIÓN CENSAL 0301406025

UNIDAD FUNCIONAL: LA TORRETA-JUAN PABLO II
BARRIO: JUAN PABLO II

HABITANTES: 2.101

PLAZAS DE USO TURÍSTICO

Hoteles	0
Bloques-Apartamentos	0
Viviendas de uso turístico	0
Albergues	0

PLAZAS TURÍSTICAS POR HABITANTE

<0,1
0,1 - 0,186
0,187 - 0,5
0,5 - 1
1 - 2
>2

ÍNDICE DE PLAZAS TURÍSTICAS POR HABITANTE: 0,000

MODIFICACIÓN PUNTUAL Nº 52 DEL PGMO1987 SOBRE LA NUEVA REGULACIÓN DE LOS USOS DE ALOJAMIENTO TURÍSTICO EN LA CIUDAD DE ALICANTE

UBICACIÓN
ALICANTE
PROMOTOR
AYUNTAMIENTO DE ALICANTE- CONCEJALÍA DE URBANISMO

FECHA
DICIEMBRE 2025
ESCALA
VARIAS

SCR: ETRS89 UTM 30N



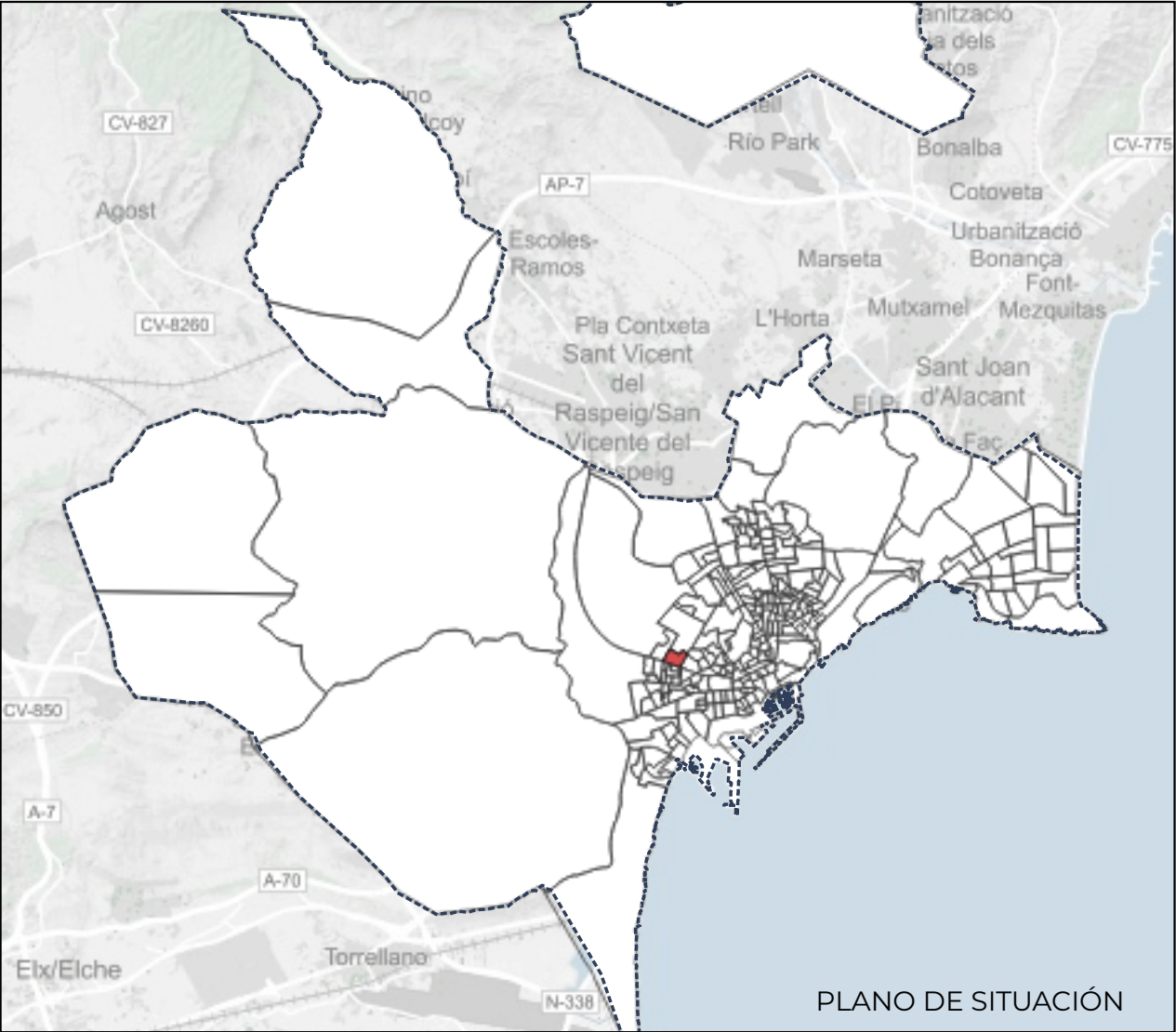
FASE DE PROYECTO
VERSIÓN EXPOSICIÓN AL PÚBLICO

PLANO
ÍNDICE DE PLAZAS TURÍSTICAS
SECCIÓN CENSAL 0301406025

TAMA ESTUDIO SLP_CALLE DEL CONDE DE ALTEA, 22_2º_5_46005_VALENCIA_Tel.960 043 395_e_mail_info@tamaestudio.com



EQUIPO REDACTOR
TERRITORIO
ARQUITECTURA
MEDIO
AMBIENTE
TAMA
ESTUDIO
FRANCISCO J. ÁVILA FERNÁNDEZ
ARQUITECTO COL. 6322



SECCIÓN CENSAL 0301406035

UNIDAD FUNCIONAL: LA TORRETA-JUAN PABLO II
BARRIO: JUAN PABLO II

HABITANTES: 1.764

PLAZAS DE USO TURÍSTICO

Hoteles	0
Bloques-Apartamentos	0
Viviendas de uso turístico	4
Albergues	0

PLAZAS TURÍSTICAS POR HABITANTE

<0,1
0,1 - 0,186
0,187 - 0,5
0,5 - 1
1 - 2
>2

ÍNDICE DE PLAZAS TURÍSTICAS POR HABITANTE: 0,002

MODIFICACIÓN PUNTUAL Nº 52 DEL PGMO1987 SOBRE LA NUEVA REGULACIÓN DE LOS USOS DE ALOJAMIENTO TURÍSTICO EN LA CIUDAD DE ALICANTE

UBICACIÓN
ALICANTE
PROMOTOR
AYUNTAMIENTO DE ALICANTE- CONCEJALÍA DE URBANISMO

FECHA
DICIEMBRE 2025
ESCALA
VARIAS

SCR: ETRS89 UTM 30N



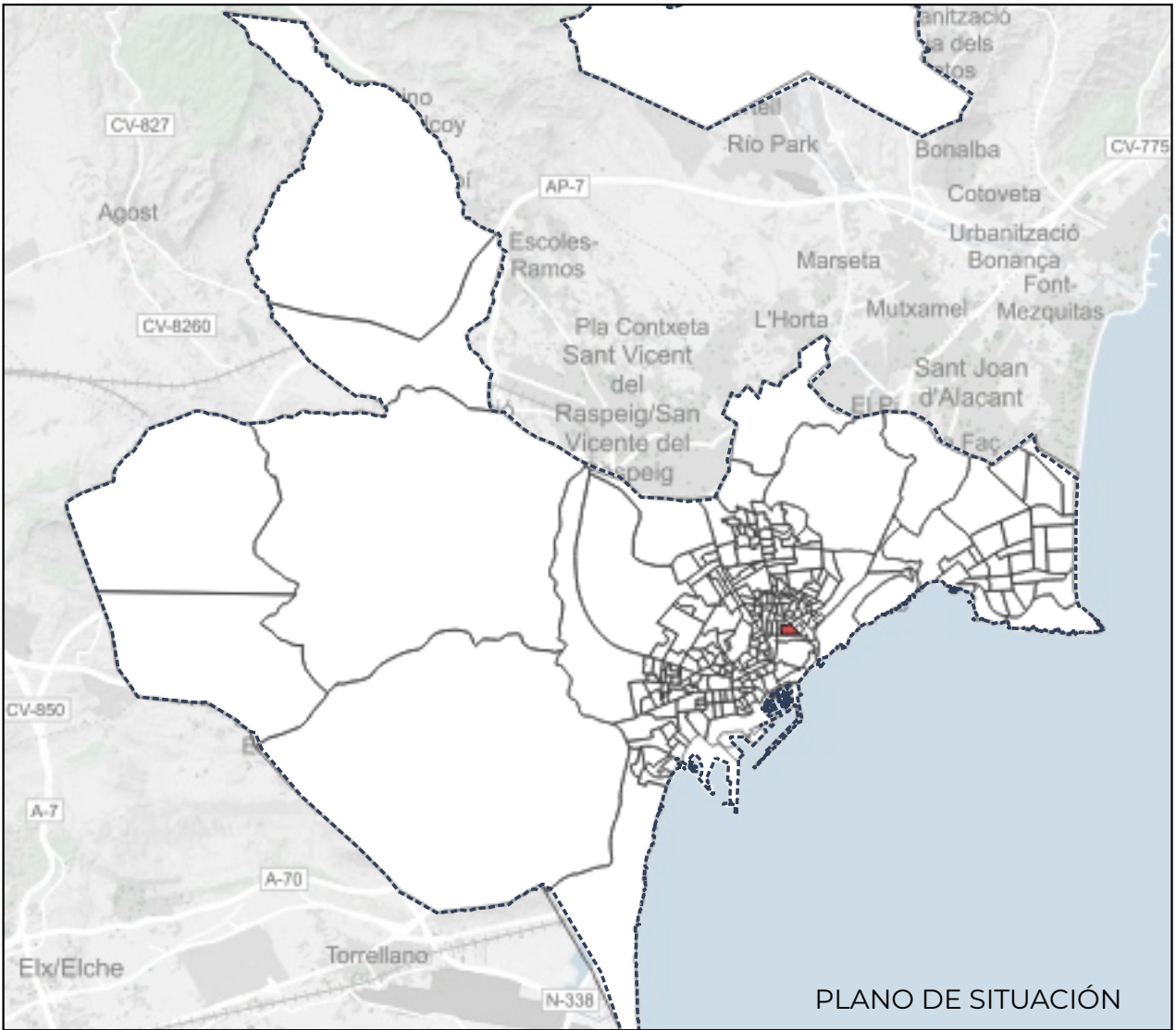
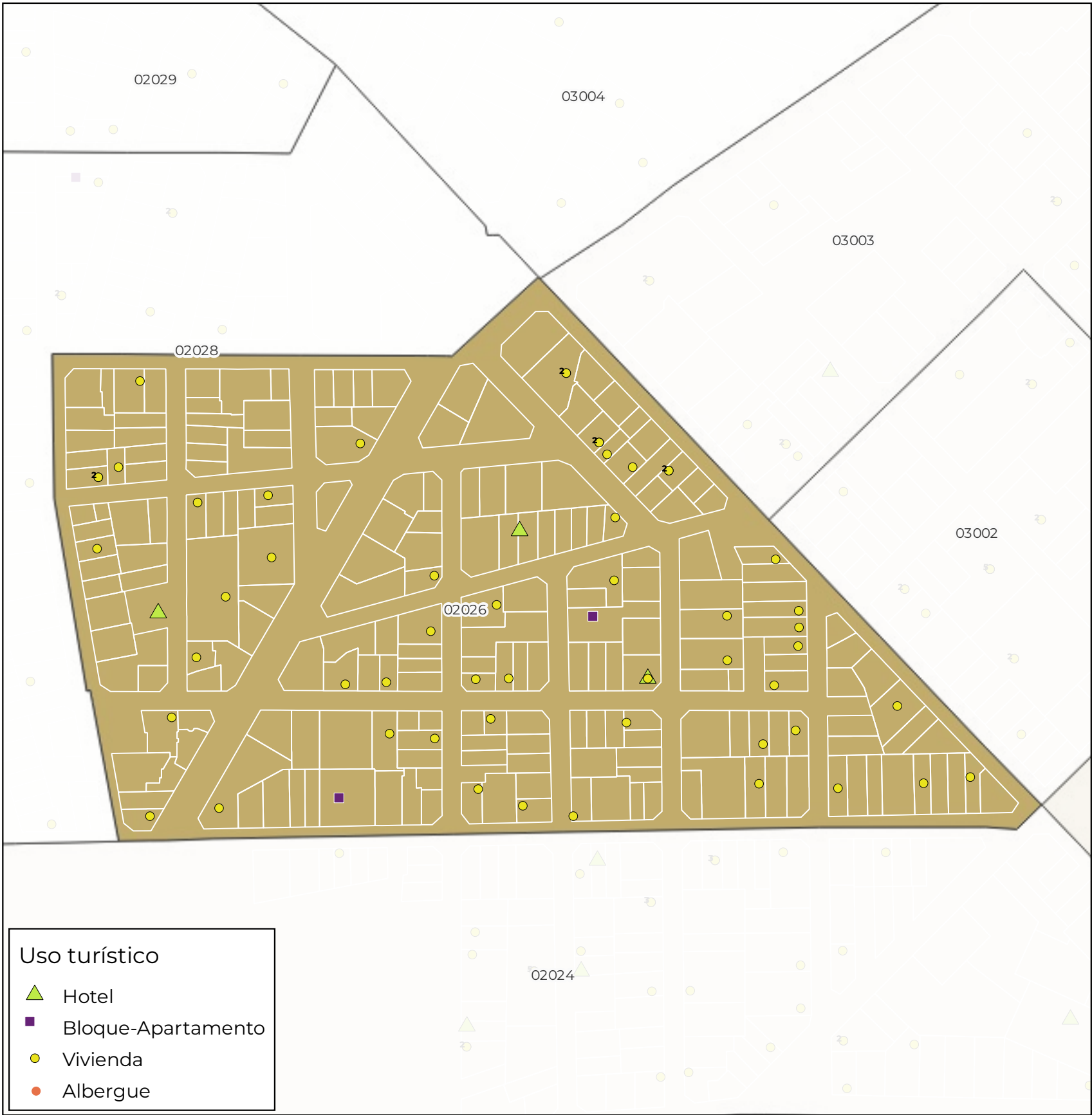
FASE DE PROYECTO
VERSIÓN EXPOSICIÓN AL PÚBLICO

PLANO
ÍNDICE DE PLAZAS TURÍSTICAS
SECCIÓN CENSAL 0301406035

TAMA ESTUDIO SLP_CALLE DEL CONDE DE ALTEA, 22_2º_5_46005_VALENCIA_Tel.960 043 395_e_mail_info@tamaestudio.com
Este documento es copia de su original. Su utilización total o parcial, así como cualquier reproducción o cesión a terceros, requerirá la previa autorización expresa, quedando en todo caso prohibida cualquier modificación unilateral del mismo.



EQUIPO REDACTOR
**TERRITORIO
ARQUITECTURA
MEDIO
AMBIENTE
TAMA
ESTUDIO**
FRANCISCO J. ÁVILA FERNÁNDEZ
ARQUITECTO COL. 6322



SECCIÓN CENSAL 0301402026

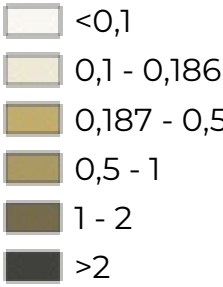
UNIDAD FUNCIONAL: CAROLINAS-EL PLA
BARRIO: CAROLINAS BAJAS

HABITANTES: 2.652

PLAZAS DE USO TURÍSTICO

Hoteles	88
Bloques-Apartamentos	166
Viviendas de uso turístico	243
Albergues	0

PLAZAS TURÍSTICAS POR HABITANTE



ÍNDICE DE PLAZAS TURÍSTICAS POR HABITANTE: 0,187

MODIFICACIÓN PUNTUAL Nº 52 DEL PGMO1987 SOBRE LA NUEVA REGULACIÓN DE LOS USOS DE ALOJAMIENTO TURÍSTICO EN LA CIUDAD DE ALICANTE

UBICACIÓN
ALICANTE
PROMOTOR
AYUNTAMIENTO DE ALICANTE- CONCEJALÍA DE URBANISMO

FECHA
DICIEMBRE 2025
ESCALA
VARIAS

SCR: ETRS89 UTM 30N



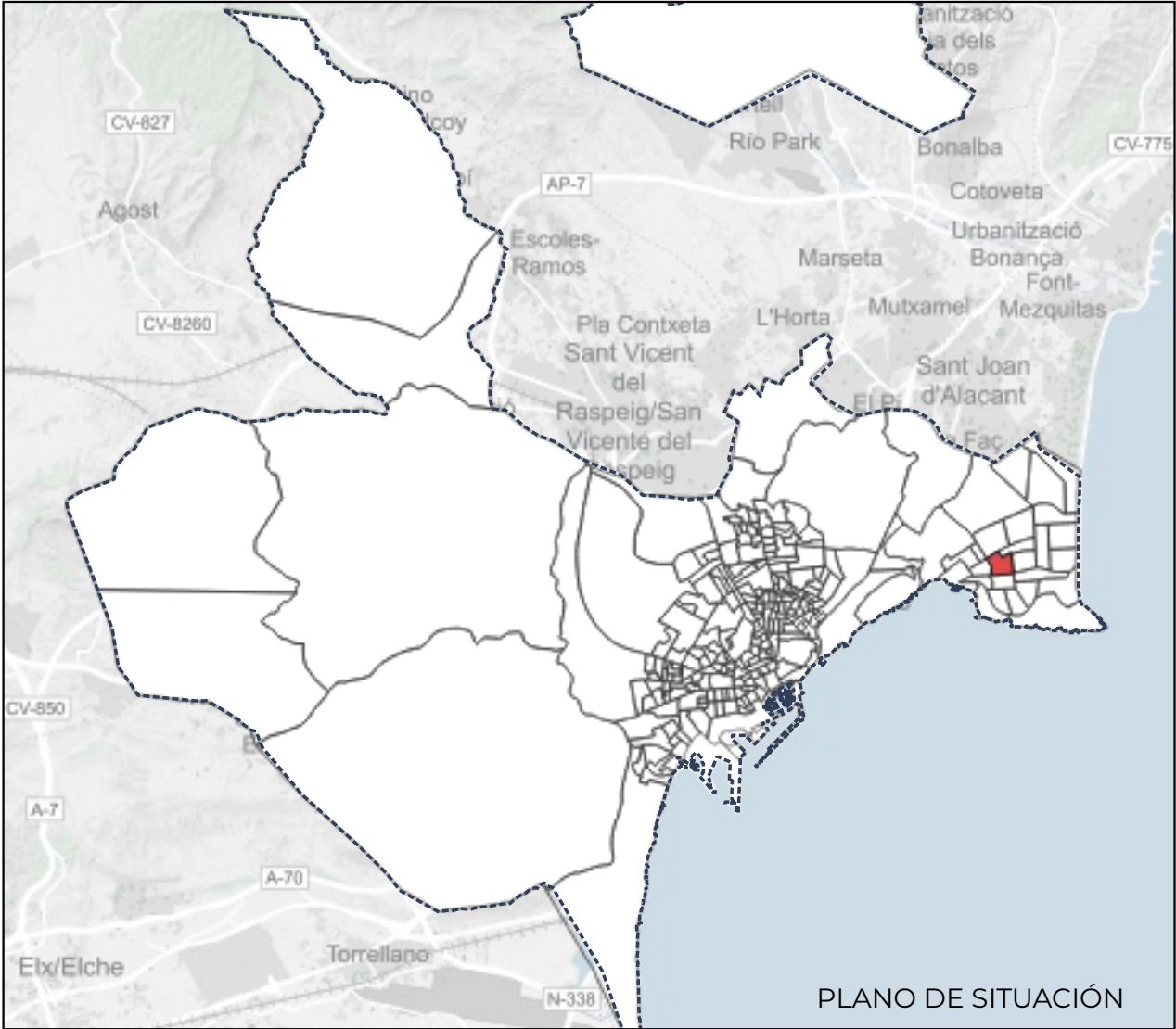
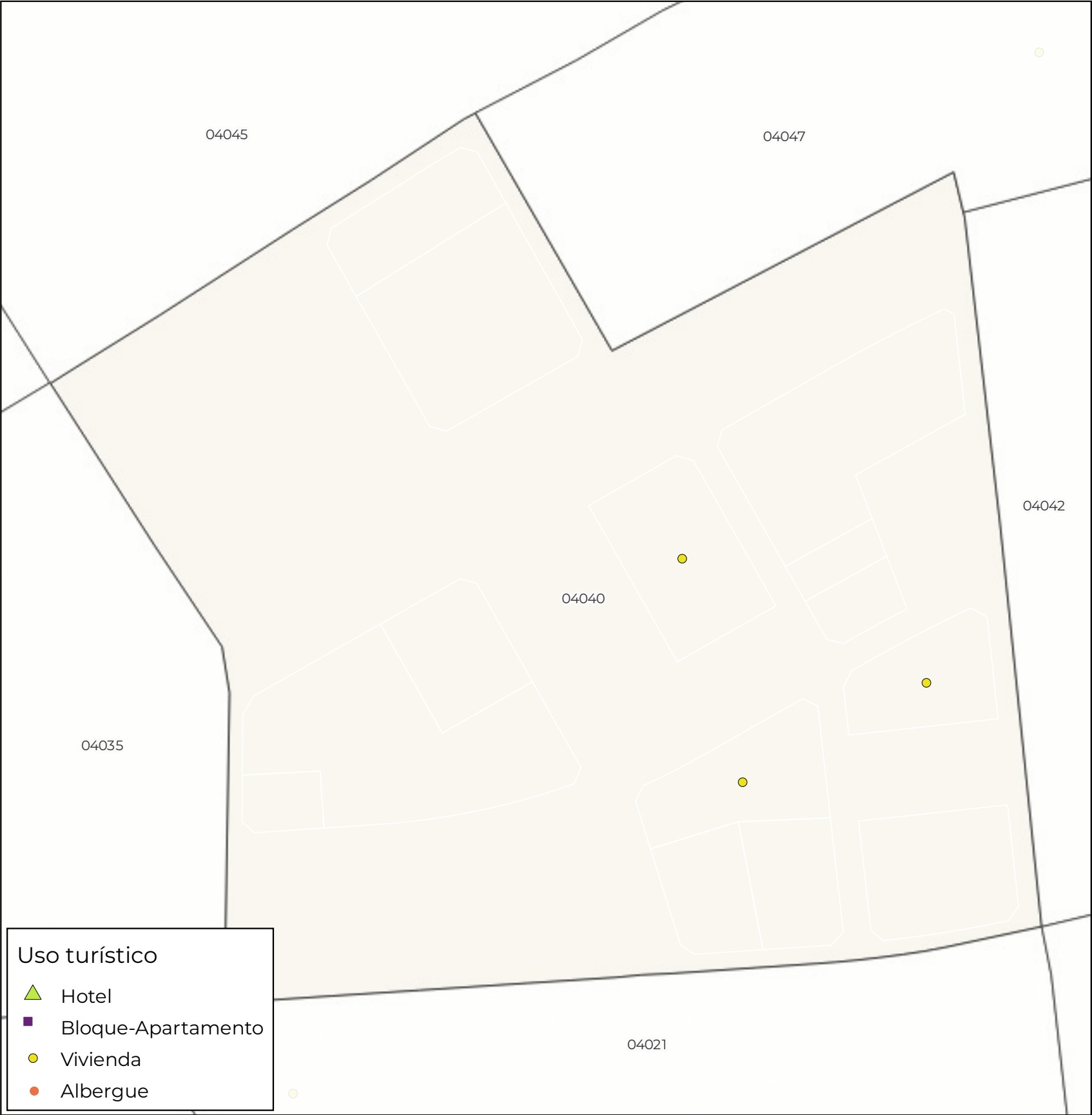
FASE DE PROYECTO
VERSIÓN EXPOSICIÓN AL PÚBLICO

PLANO
ÍNDICE DE PLAZAS TURÍSTICAS
SECCIÓN CENSAL 0301402026

TAMA ESTUDIO SLP_CALLE DEL CONDE DE ALTEA, 22_2º_5_46005_VALENCIA_Tel.960 043 395_e_mail_info@tamaestudio.com
Este documento es copia de su original. Su utilización total o parcial, así como cualquier reproducción o cesión a terceros, requerirá la previa autorización expresa, quedando en todo caso prohibida cualquier modificación unilateral del mismo.



EQUIPO REDACTOR
TERRITORIO
ARQUITECTURA
MEDIO
AMBIENTE
TAMA
ESTUDIO
FRANCISCO J. ÁVILA FERNÁNDEZ
ARQUITECTO COL. 6322



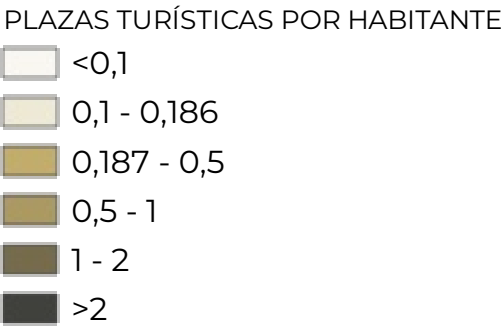
SECCIÓN CENSAL 0301404040

UNIDAD FUNCIONAL: LA CONDOMINA
BARRIO: PLAYA DE SAN JUAN

HABITANTES: 2.453

PLAZAS DE USO TURÍSTICO

Hoteles	0
Bloques-Apartamentos	0
Viviendas de uso turístico	18
Albergues	0



ÍNDICE DE PLAZAS TURÍSTICAS POR HABITANTE: 0,007

MODIFICACIÓN PUNTUAL Nº 52 DEL PGMO1987 SOBRE LA NUEVA REGULACIÓN DE LOS USOS DE ALOJAMIENTO TURÍSTICO EN LA CIUDAD DE ALICANTE

UBICACIÓN
ALICANTE
PROMOTOR
AYUNTAMIENTO DE ALICANTE- CONCEJALÍA DE URBANISMO

FECHA
DICIEMBRE 2025
ESCALA
VARIAS

SCR: ETRS89 UTM 30N



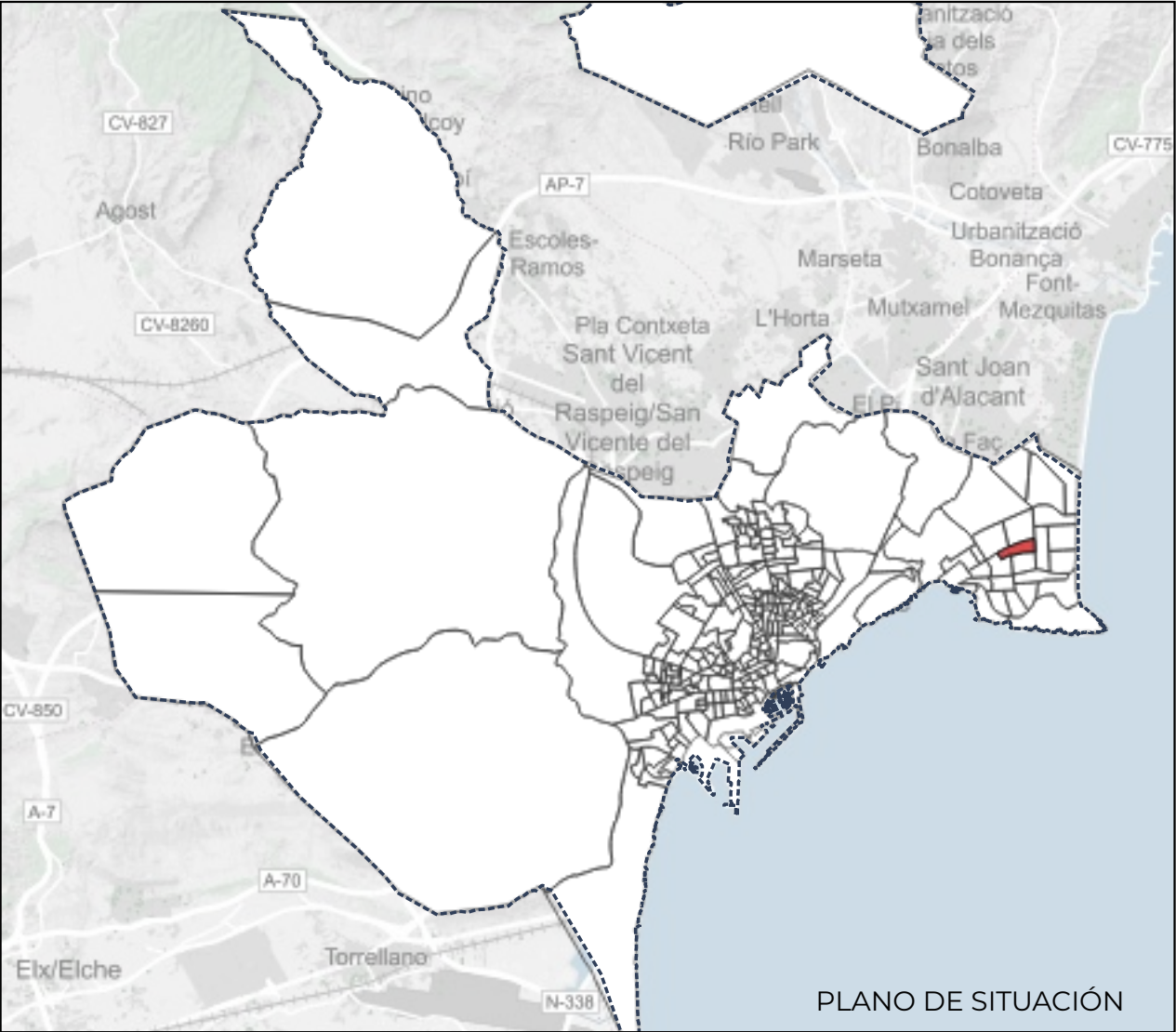
FASE DE PROYECTO
VERSIÓN EXPOSICIÓN AL PÚBLICO

PLANO
ÍNDICE DE PLAZAS TURÍSTICAS
SECCIÓN CENSAL 0301404040

TAMA ESTUDIO SLP_CALLE DEL CONDE DE ALTEA, 22_2º_5_46005_VALENCIA_Tel.960 043 395_e_mail_info@tamaestudio.com
Este documento es copia de su original. Su utilización total o parcial, así como cualquier reproducción o cesión a terceros, requerirá la previa autorización expresa, quedando en todo caso prohibida cualquier modificación unilateral del mismo.



EQUIPO REDACTOR
TERRITORIO
ARQUITECTURA
MEDIO
AMBIENTE
TAMA
ESTUDIO
FRANCISCO J. ÁVILA FERNÁNDEZ
ARQUITECTO COL. 6322



SECCIÓN CENSAL 0301404047

UNIDAD FUNCIONAL: LA CONDOMINA
BARRIO: PLAYA DE SAN JUAN

HABITANTES: 2.162

PLAZAS DE USO TURÍSTICO

Hoteles	0
Bloques-Apartamentos	0
Viviendas de uso turístico	29
Albergues	0

PLAZAS TURÍSTICAS POR HABITANTE

<0,1
0,1 - 0,186
0,187 - 0,5
0,5 - 1
1 - 2
>2

ÍNDICE DE PLAZAS TURÍSTICAS POR HABITANTE: 0,013

MODIFICACIÓN PUNTUAL Nº 52 DEL PGMO1987 SOBRE LA NUEVA REGULACIÓN DE LOS USOS DE ALOJAMIENTO TURÍSTICO EN LA CIUDAD DE ALICANTE

UBICACIÓN
ALICANTE
PROMOTOR
AYUNTAMIENTO DE ALICANTE- CONCEJALÍA DE URBANISMO

FECHA
DICIEMBRE 2025
ESCALA
VARIAS

SCR: ETRS89 UTM 30N



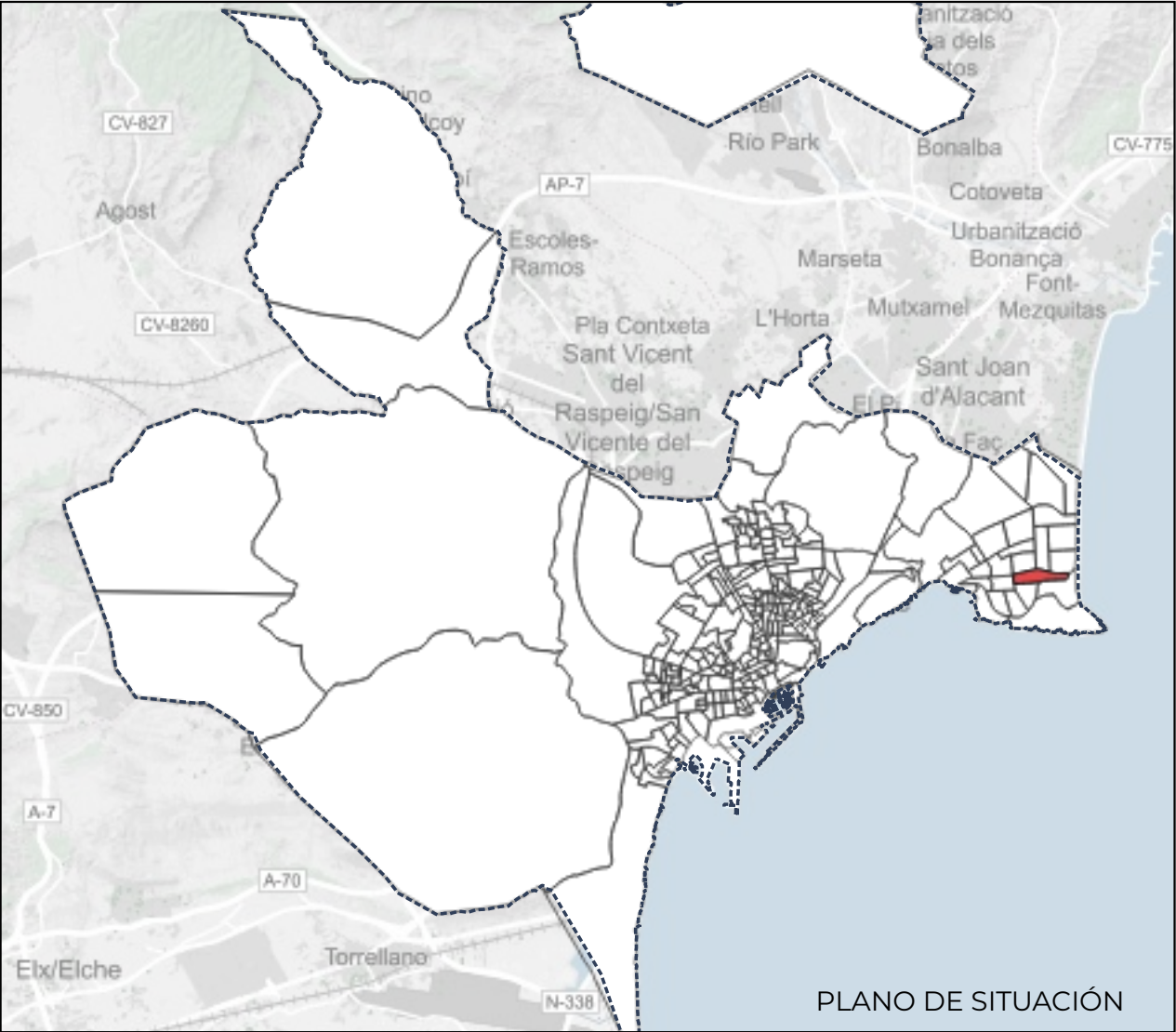
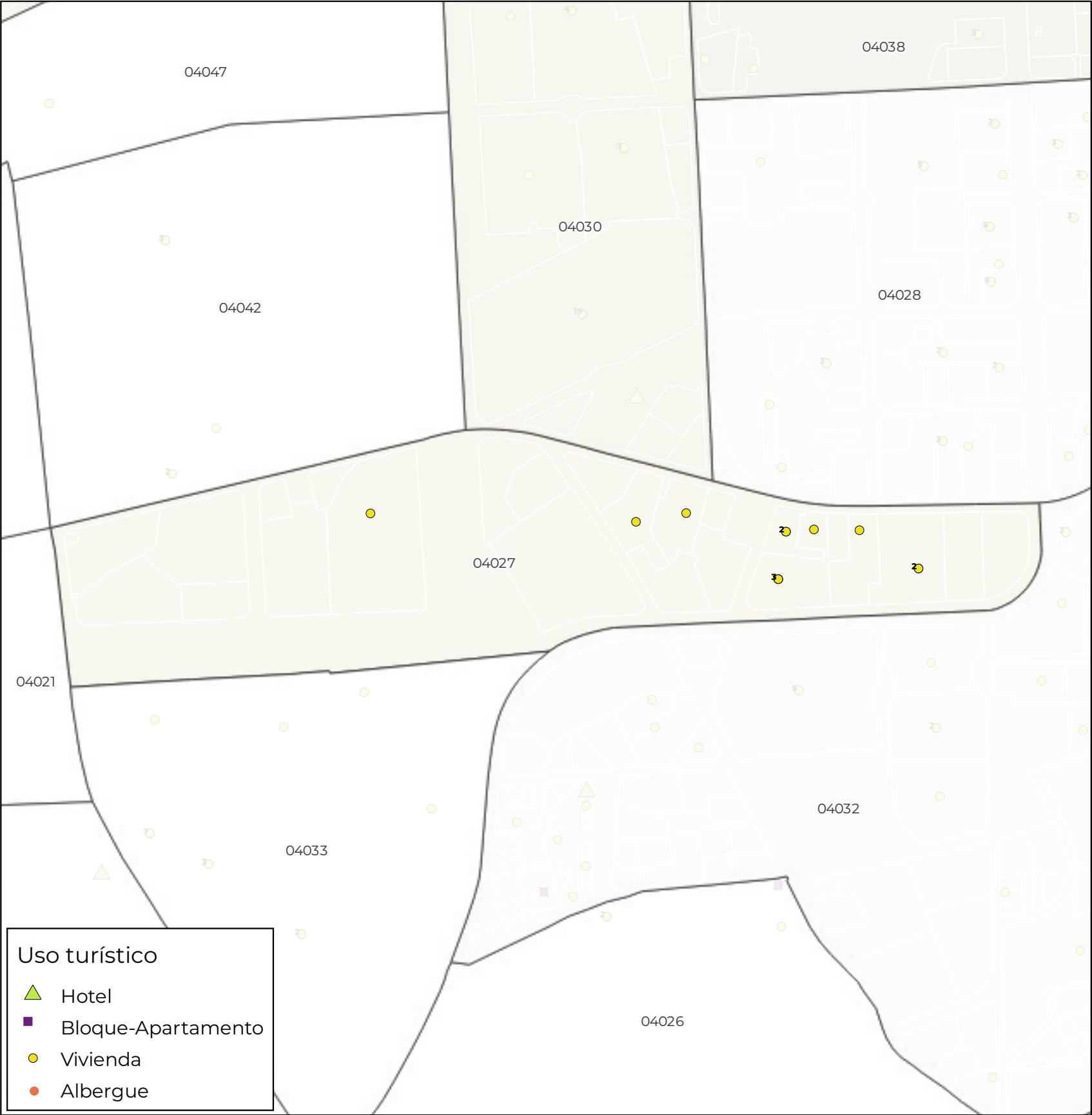
FASE DE PROYECTO
VERSIÓN EXPOSICIÓN AL PÚBLICO

PLANO
ÍNDICE DE PLAZAS TURÍSTICAS
SECCIÓN CENSAL 0301404047

TAMA ESTUDIO SLP_CALLE DEL CONDE DE ALTEA, 22_2º_5_46005_VALENCIA_Tel.960 043 395_e_mail_info@tamaestudio.com



EQUIPO REDACTOR
TERRITORIO
ARQUITECTURA
MEDIO
AMBIENTE
TAMA
ESTUDIO
FRANCISCO J. ÁVILA FERNÁNDEZ
ARQUITECTO COL. 6322



SECCIÓN CENSAL 0301404027

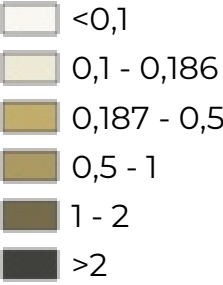
UNIDAD FUNCIONAL: CABO DE LA HUERTA
BARRIO: CABO DE LA HUERTA

HABITANTES: 2.622

PLAZAS DE USO TURÍSTICO

Hoteles	0
Bloques-Apartamentos	0
Viviendas de uso turístico	52
Albergues	0

PLAZAS TURÍSTICAS POR HABITANTE



ÍNDICE DE PLAZAS TURÍSTICAS POR HABITANTE: 0,020

MODIFICACIÓN PUNTUAL Nº 52 DEL PGMO1987 SOBRE LA NUEVA REGULACIÓN DE LOS USOS DE ALOJAMIENTO TURÍSTICO EN LA CIUDAD DE ALICANTE

UBICACIÓN
ALICANTE
PROMOTOR
AYUNTAMIENTO DE ALICANTE- CONCEJALÍA DE URBANISMO

FECHA
DICIEMBRE 2025
ESCALA
VARIAS

SCR: ETRS89 UTM 30N



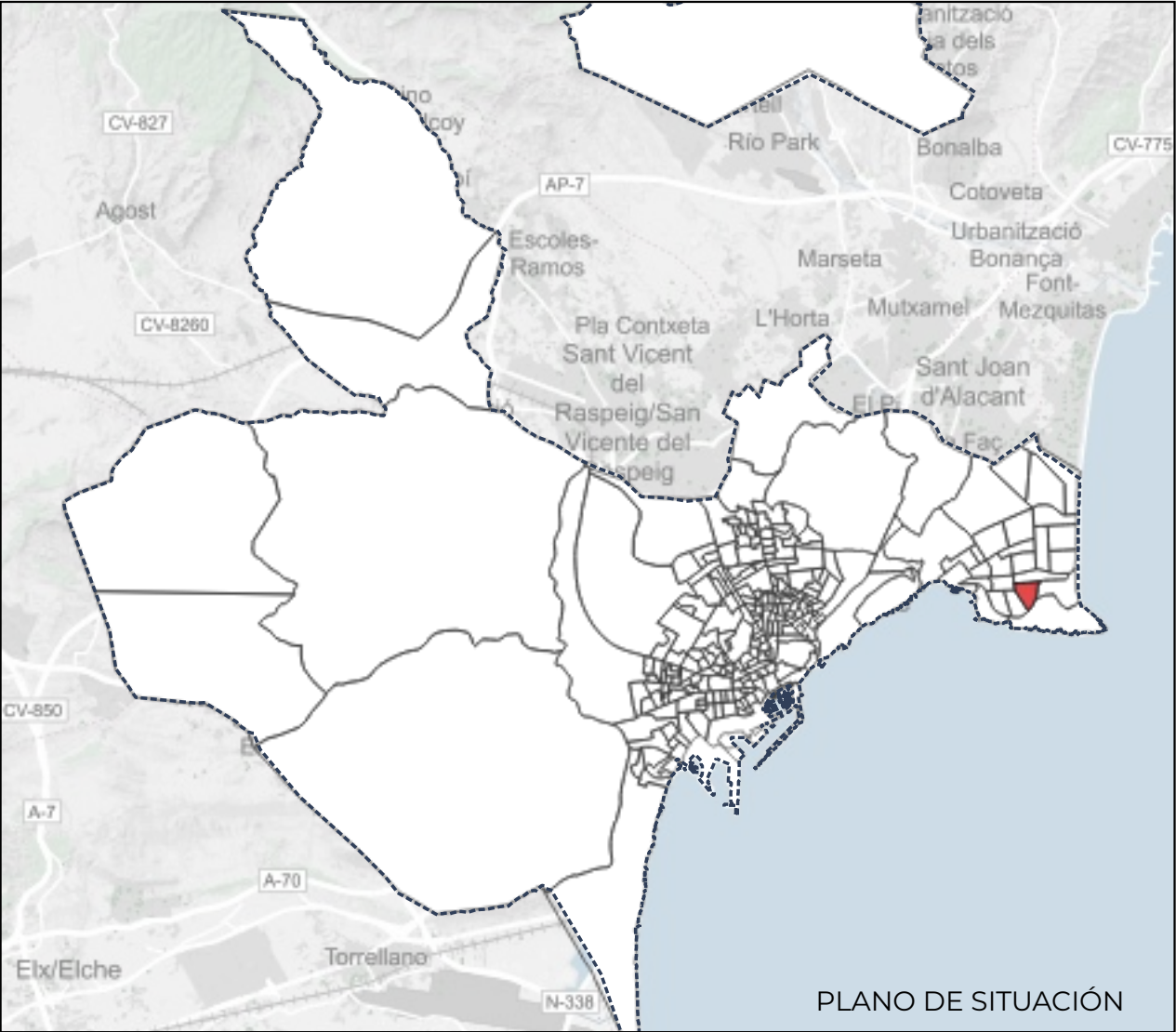
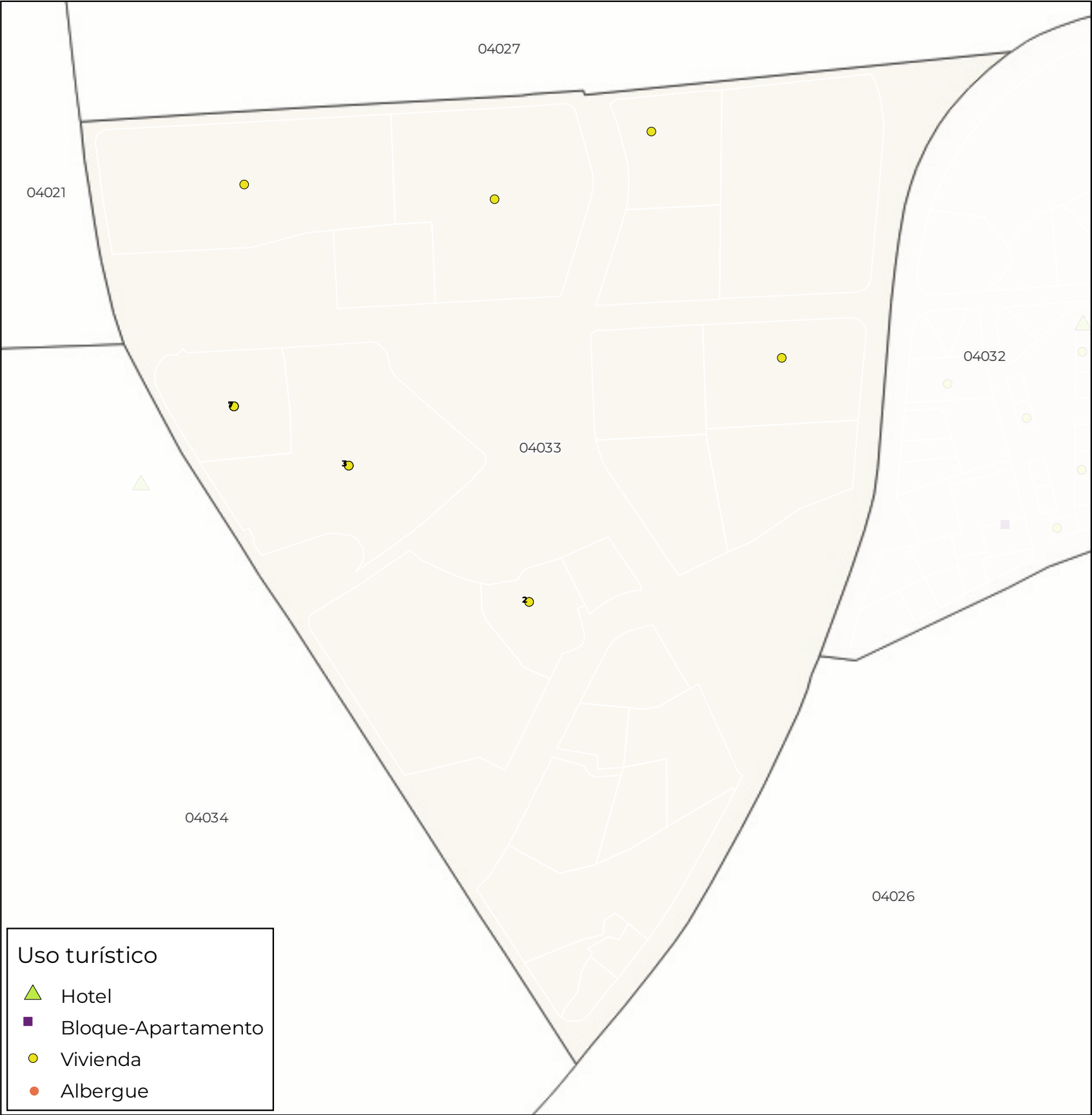
FASE DE PROYECTO
VERSIÓN EXPOSICIÓN AL PÚBLICO

PLANO
ÍNDICE DE PLAZAS TURÍSTICAS
SECCIÓN CENSAL 0301404027

TAMA ESTUDIO SLP_CALLE DEL CONDE DE ALTEA, 22_2º_5_46005_VALENCIA_Tel.960 043 395_e_mail_info@tamaestudio.com



EQUIPO REDACTOR
TERRITORIO
ARQUITECTURA
MEDIO
AMBIENTE
TAMA
ESTUDIO
FRANCISCO J. ÁVILA FERNÁNDEZ
ARQUITECTO COL. 6322



SECCIÓN CENSAL 0301404033

UNIDAD FUNCIONAL: CABO DE LA HUERTA
BARRIO: CABO DE LA HUERTA

HABITANTES: 1.811

PLAZAS DE USO TURÍSTICO

Hoteles	0
Bloques-Apartamentos	0
Viviendas de uso turístico	73
Albergues	0

PLAZAS TURÍSTICAS POR HABITANTE

<0,1
0,1 - 0,186
0,187 - 0,5
0,5 - 1
1 - 2
>2

ÍNDICE DE PLAZAS TURÍSTICAS POR HABITANTE: 0,040

MODIFICACIÓN PUNTUAL Nº 52 DEL PGMO1987 SOBRE LA NUEVA REGULACIÓN DE LOS USOS DE ALOJAMIENTO TURÍSTICO EN LA CIUDAD DE ALICANTE

UBICACIÓN
ALICANTE
PROMOTOR
AYUNTAMIENTO DE ALICANTE- CONCEJALÍA DE URBANISMO

FECHA
DICIEMBRE 2025
ESCALA
VARIAS

SCR: ETRS89 UTM 30N



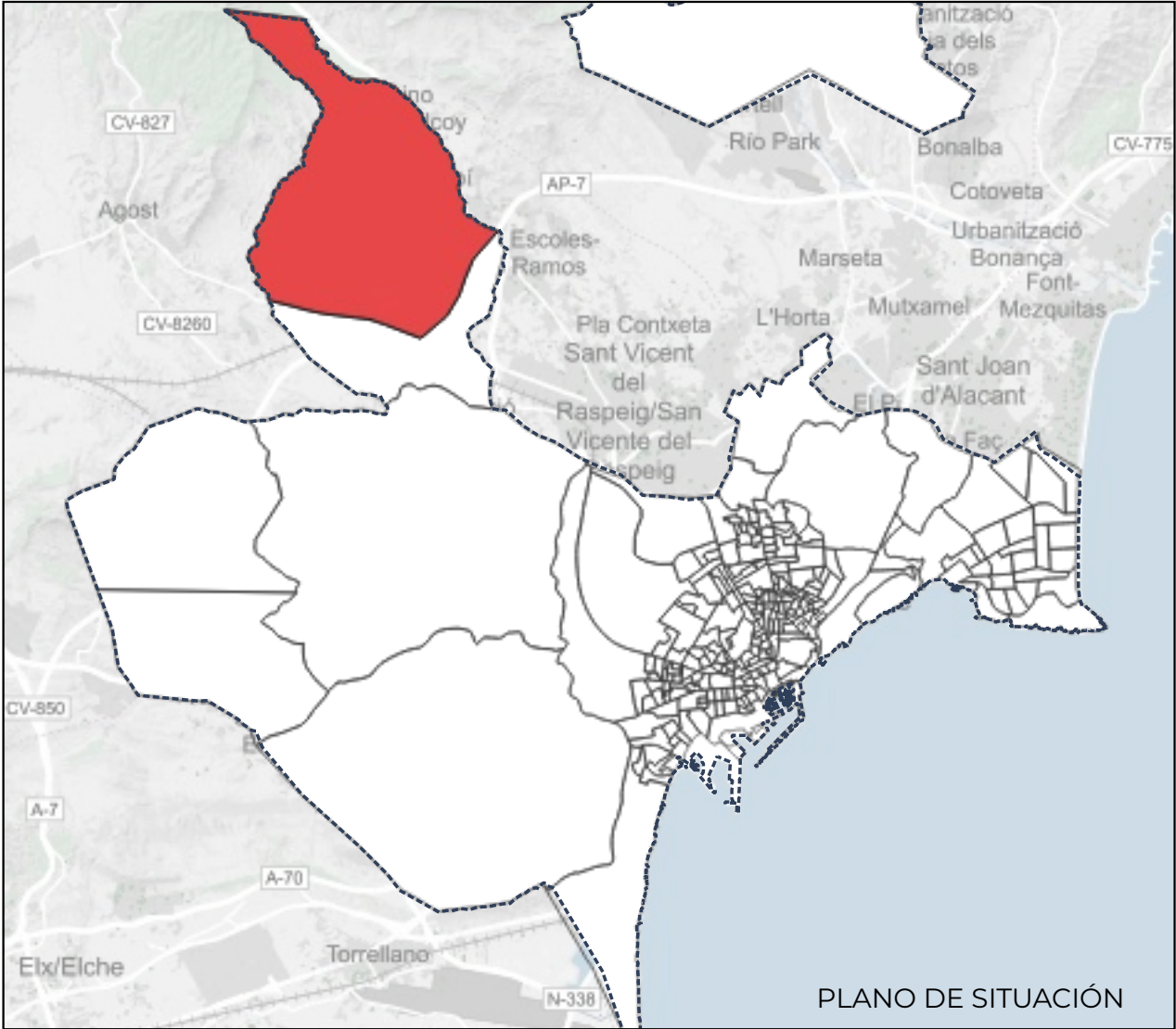
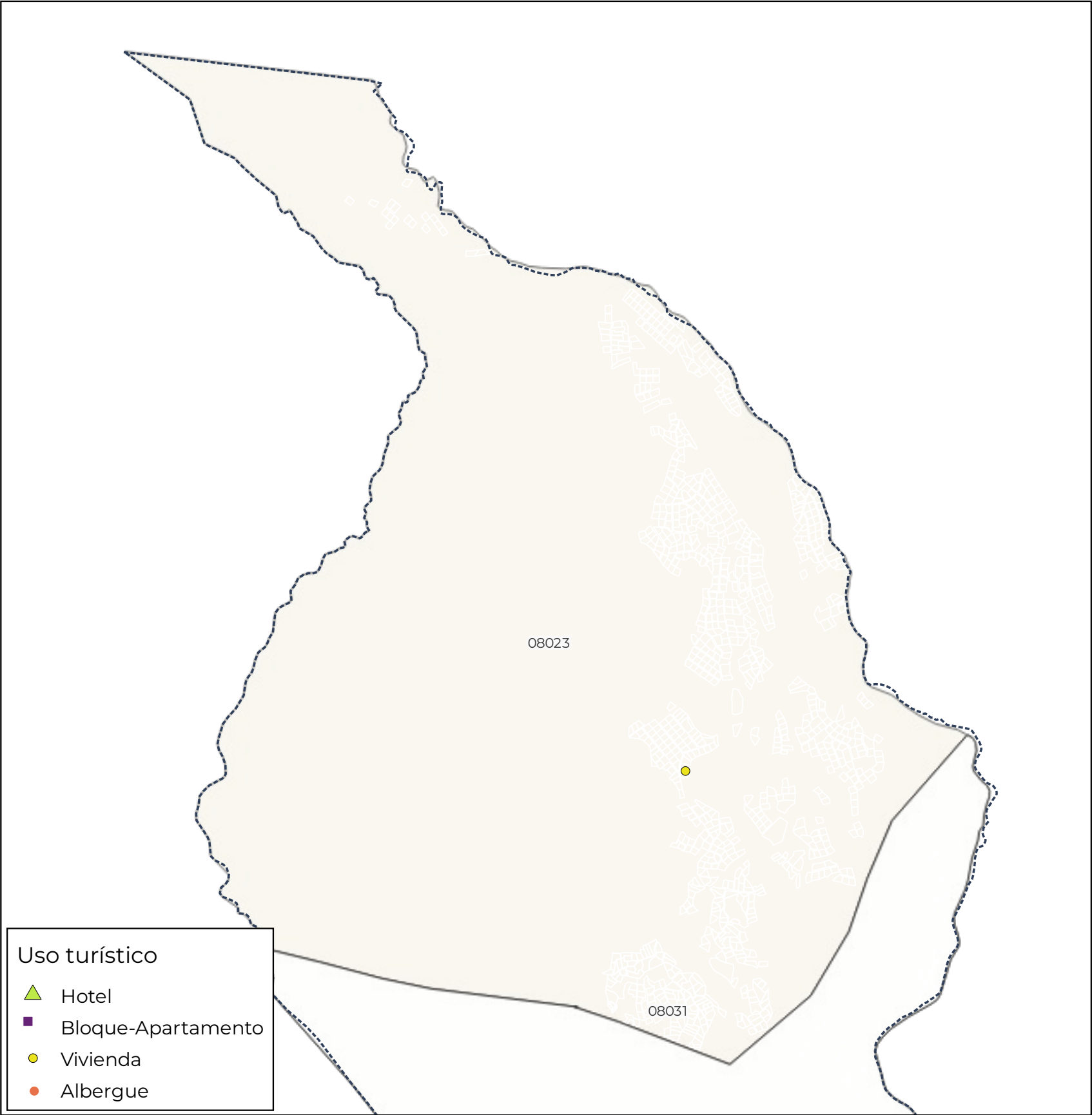
FASE DE PROYECTO
VERSIÓN EXPOSICIÓN AL PÚBLICO

PLANO
ÍNDICE DE PLAZAS TURÍSTICAS
SECCIÓN CENSAL 0301404033

TAMA ESTUDIO SLP_CALLE DEL CONDE DE ALTEA, 22_2º_5_46005_VALENCIA_Tel.960 043 395_e_mail_info@tamaestudio.com



EQUIPO REDACTOR
TERRITORIO
ARQUITECTURA
MEDIO
AMBIENTE
TAMA
ESTUDIO
FRANCISCO J. ÁVILA FERNÁNDEZ
ARQUITECTO COL. 6322



SECCIÓN CENSAL 0301408023

UNIDAD FUNCIONAL: PARTIDAS RURALES
BARRIO: DISPERSO PARTIDAS

HABITANTES: 2.386

PLAZAS DE USO TURÍSTICO

Hoteles	0
Bloques-Apartamentos	0
Viviendas de uso turístico	16
Albergues	0

PLAZAS TURÍSTICAS POR HABITANTE

<0,1
0,1 - 0,186
0,187 - 0,5
0,5 - 1
1 - 2
>2

ÍNDICE DE PLAZAS TURÍSTICAS POR HABITANTE: 0,007

MODIFICACIÓN PUNTUAL Nº 52 DEL PGMO1987 SOBRE LA NUEVA REGULACIÓN DE LOS USOS DE ALOJAMIENTO TURÍSTICO EN LA CIUDAD DE ALICANTE

UBICACIÓN
ALICANTE
PROMOTOR
AYUNTAMIENTO DE ALICANTE- CONCEJALÍA DE URBANISMO

FECHA
DICIEMBRE 2025
ESCALA
VARIAS

SCR: ETRS89 UTM 30N



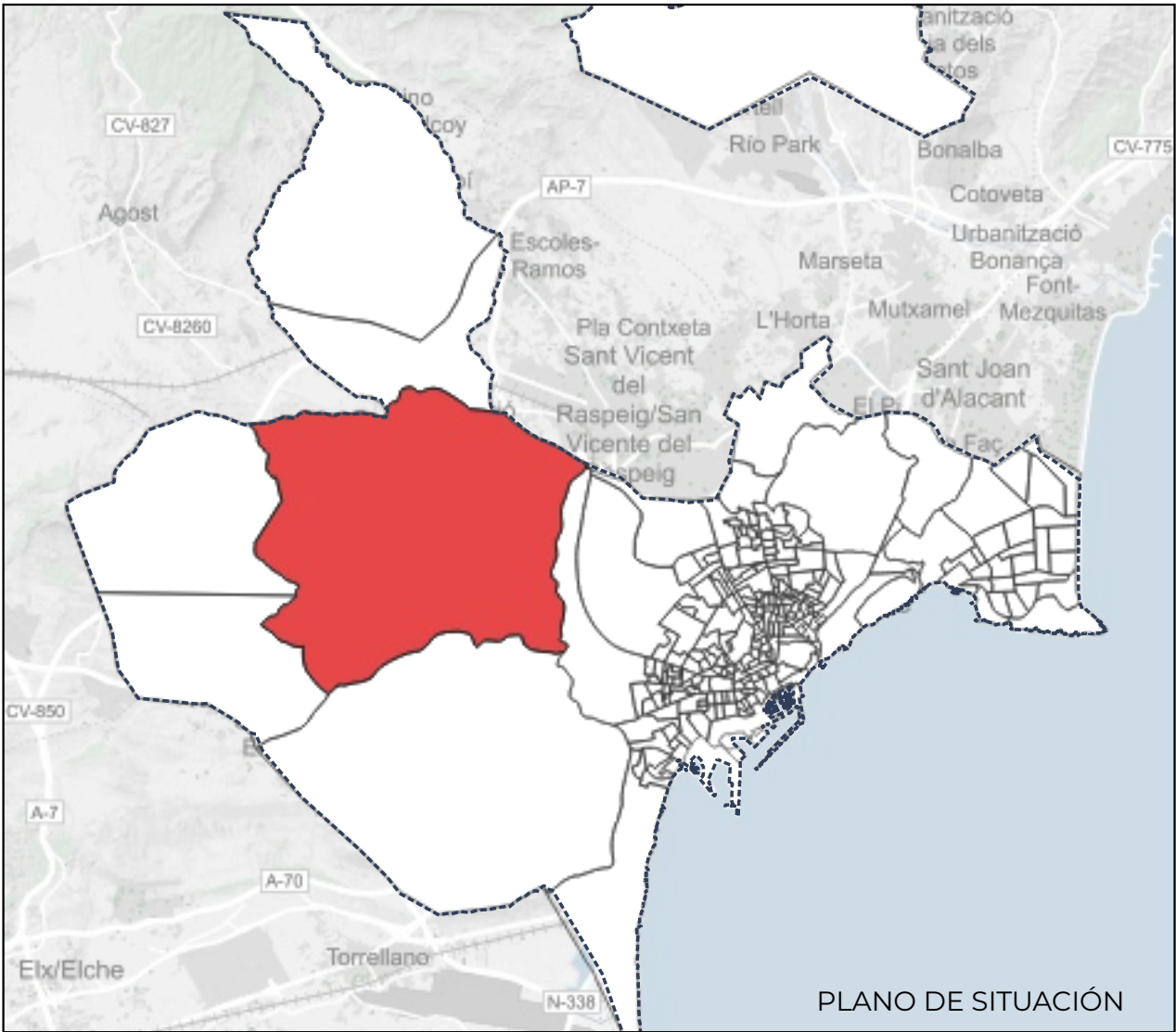
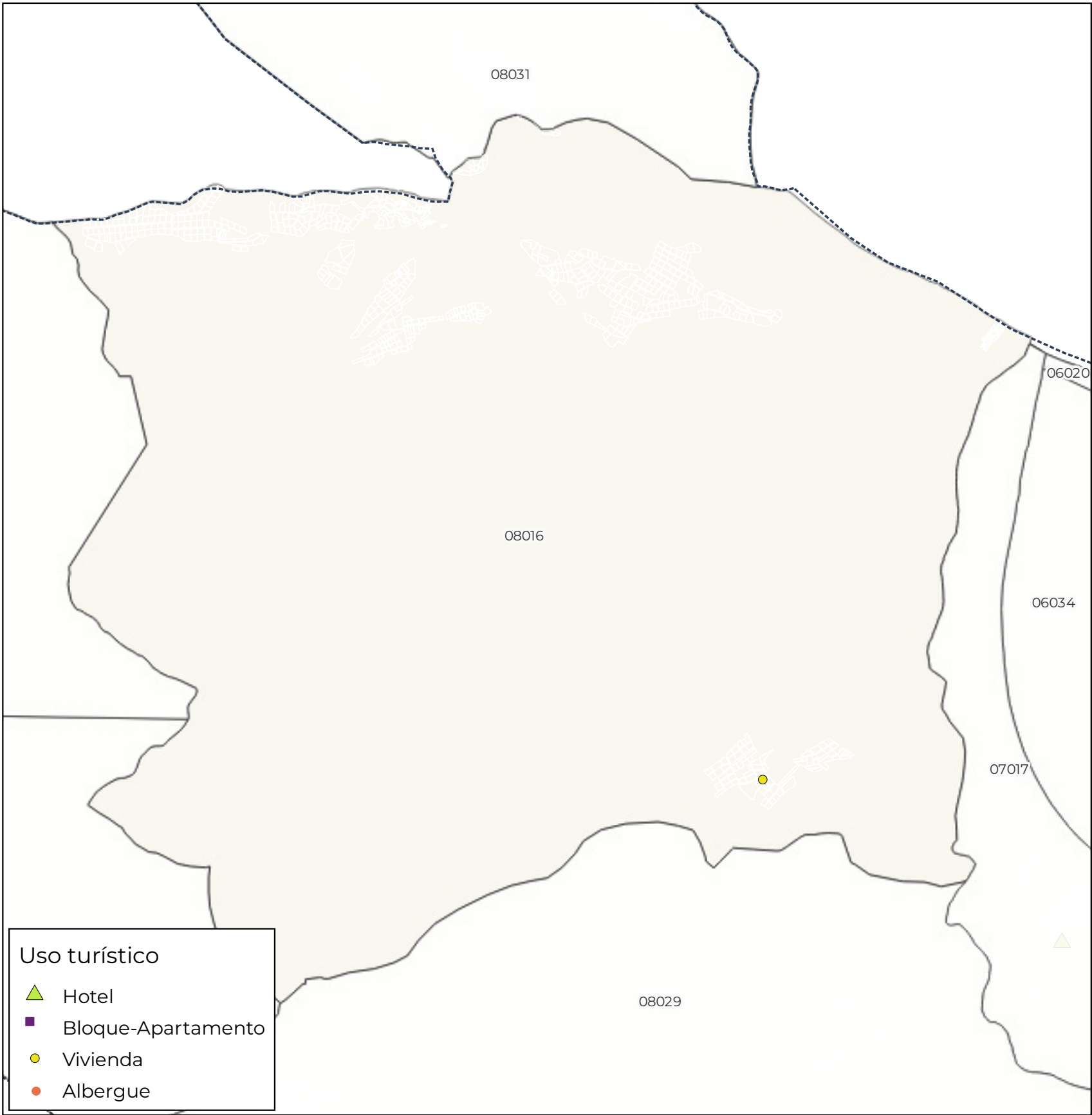
FASE DE PROYECTO
VERSIÓN EXPOSICIÓN AL PÚBLICO

PLANO
ÍNDICE DE PLAZAS TURÍSTICAS
SECCIÓN CENSAL 0301408023

TAMA ESTUDIO SLP_CALLE DEL CONDE DE ALTEA, 22_2º_5_46005_VALENCIA_Tel.960 043 395_e_mail_info@tamaestudio.com



EQUIPO REDACTOR
TERRITORIO
ARQUITECTURA
MEDIO
AMBIENTE
TAMA
ESTUDIO
FRANCISCO J. ÁVILA FERNÁNDEZ
ARQUITECTO COL. 6322



SECCIÓN CENSAL 0301408016

UNIDAD FUNCIONAL: PARTIDAS RURALES
BARRIO: DISPERSO PARTIDAS

HABITANTES: 2.006

PLAZAS DE USO TURÍSTICO

Hoteles	0
Bloques-Apartamentos	0
Viviendas de uso turístico	8
Albergues	0

PLAZAS TURÍSTICAS POR HABITANTE

<0,1
0,1 - 0,186
0,187 - 0,5
0,5 - 1
1 - 2
>2

ÍNDICE DE PLAZAS TURÍSTICAS POR HABITANTE: 0,004

MODIFICACIÓN PUNTUAL Nº 52 DEL PGMO1987 SOBRE LA NUEVA REGULACIÓN DE LOS USOS DE ALOJAMIENTO TURÍSTICO EN LA CIUDAD DE ALICANTE

UBICACIÓN
ALICANTE
PROMOTOR
AYUNTAMIENTO DE ALICANTE- CONCEJALÍA DE URBANISMO

FECHA
DICIEMBRE 2025
ESCALA
VARIAS

SCR: ETRS89 UTM 30N



FASE DE PROYECTO
VERSIÓN EXPOSICIÓN AL PÚBLICO

PLANO
ÍNDICE DE PLAZAS TURÍSTICAS
SECCIÓN CENSAL 0301408016

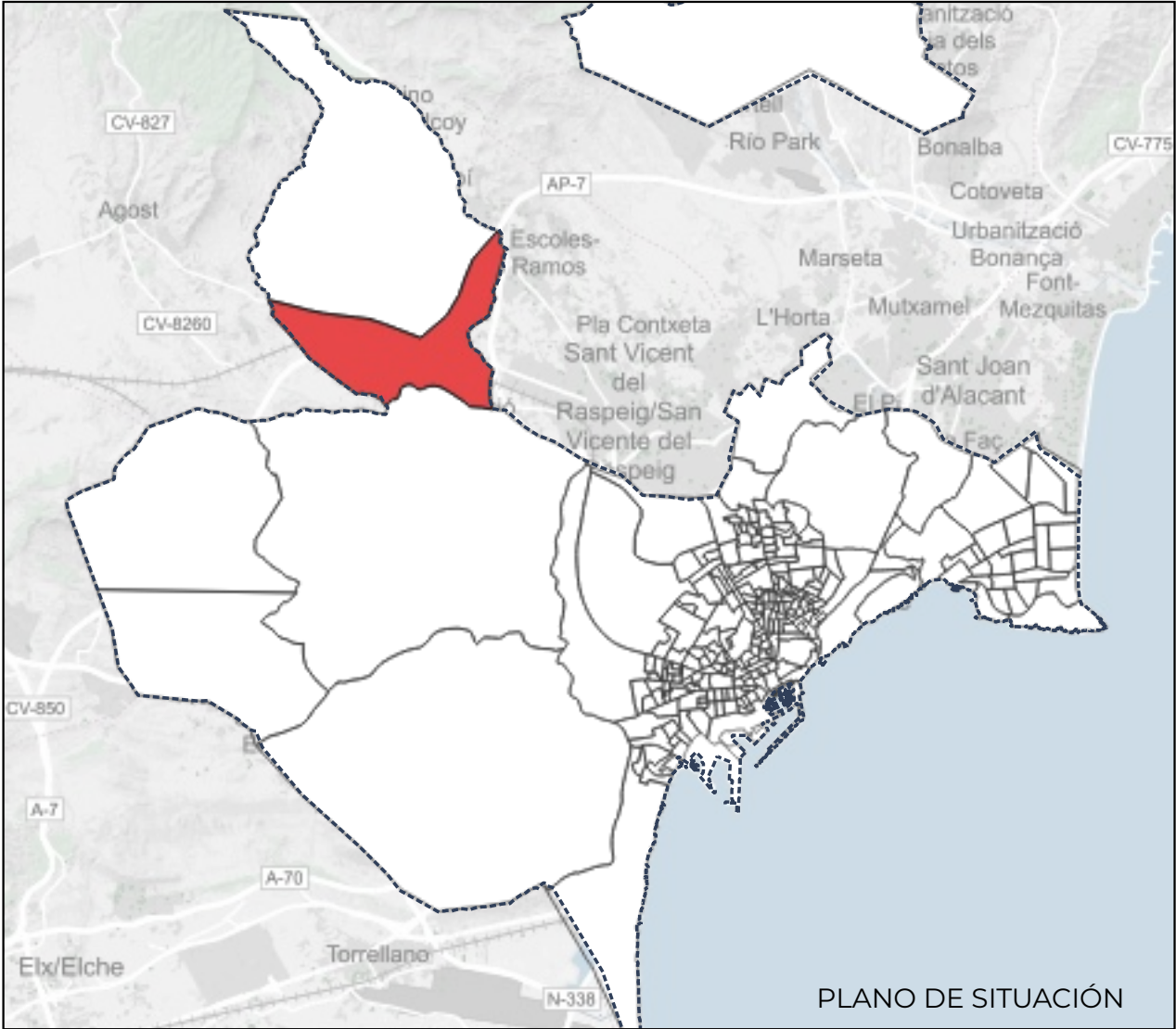
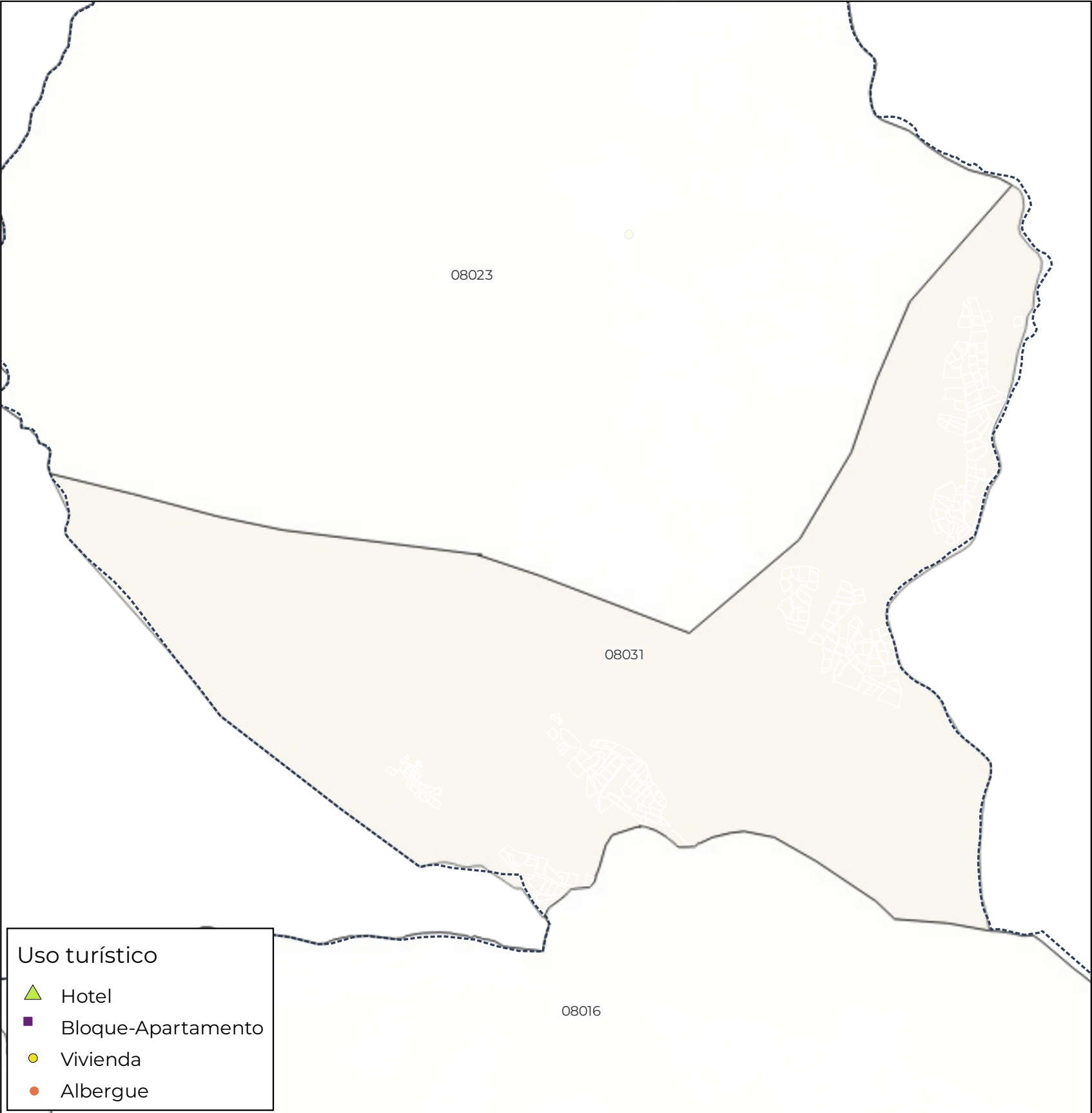
TAMA ESTUDIO SLP_CALLE DEL CONDE DE ALTEA, 22_2º_5_46005_VALENCIA_Tel.960 043 395_e_mail_info@tamaestudio.com
Este documento es copia de su original. Su utilización total o parcial, así como cualquier reproducción o cesión a terceros, requerirá la previa autorización expresa, quedando en todo caso prohibida cualquier modificación unilateral del mismo.



EQUIPO REDACTOR

TERRITORIO
ARQUITECTURA
MEDIO
AMBIENTE
TAMA
ESTUDIO

FRANCISCO J. ÁVILA FERNÁNDEZ
ARQUITECTO COL. 6322



SECCIÓN CENSAL 0301408031

UNIDAD FUNCIONAL: PARTIDAS RURALES
BARRIO: DISPERSO PARTIDAS

HABITANTES: 1.005

PLAZAS DE USO TURÍSTICO

Hoteles	0
Bloques-Apartamentos	0
Viviendas de uso turístico	0
Albergues	0

PLAZAS TURÍSTICAS POR HABITANTE

<0,1
0,1 - 0,186
0,187 - 0,5
0,5 - 1
1 - 2
>2

ÍNDICE DE PLAZAS TURÍSTICAS POR HABITANTE: 0,000

MODIFICACIÓN PUNTUAL Nº 52 DEL PGMO1987 SOBRE LA NUEVA REGULACIÓN DE LOS USOS DE ALOJAMIENTO TURÍSTICO EN LA CIUDAD DE ALICANTE

UBICACIÓN
ALICANTE
PROMOTOR
AYUNTAMIENTO DE ALICANTE- CONCEJALÍA DE URBANISMO

FECHA
DICIEMBRE 2025
ESCALA
VARIAS

SCR: ETRS89 UTM 30N



FASE DE PROYECTO
VERSIÓN EXPOSICIÓN AL PÚBLICO

PLANO
ÍNDICE DE PLAZAS TURÍSTICAS
SECCIÓN CENSAL 0301408031

TAMA ESTUDIO SLP_CALLE DEL CONDE DE ALTEA, 22_2º_5_46005_VALENCIA_Tel.960 043 395_e_mail_info@tamaestudio.com
Este documento es copia de su original. Su utilización total o parcial, así como cualquier reproducción o cesión a terceros, requerirá la previa autorización expresa, quedando en todo caso prohibida cualquier modificación unilateral del mismo.



EQUIPO REDACTOR
TERRITORIO
ARQUITECTURA
MEDIO
AMBIENTE
TAMA
ESTUDIO
FRANCISCO J. ÁVILA FERNÁNDEZ
ARQUITECTO COL. 6322