RELACIÓN DE PLANOS INCLUIDOS EN LA MODIFICACIÓN PUNTUAL Nº42 DEL PGMO DE ALICANTE:

1. **Planos 2A** (Calificación Global del Suelo):
   - Hoja 1.
   - Hoja 2.

2. **Planos 2B** (Suelo Urbano: Calificación Pormenorizada):
   - Hoja F-9.
   - Hoja F-10.
   - Hoja F-11.
   - Hoja F-14.
   - Hoja G-8.
   - Hoja G-9.
   - Hoja G-10.
   - Hoja G-11.
   - Hoja G-12.
   - Hoja G-13.
   - Hoja G-14.
   - Hoja H-09.
   - Hoja H-10.
   - Hoja H-11.
   - Hoja I-8.
   - Hoja I-9.
   - Hoja I-10.
   - Hoja J-8.
   - Hoja J-9.
   - Hoja K-8.

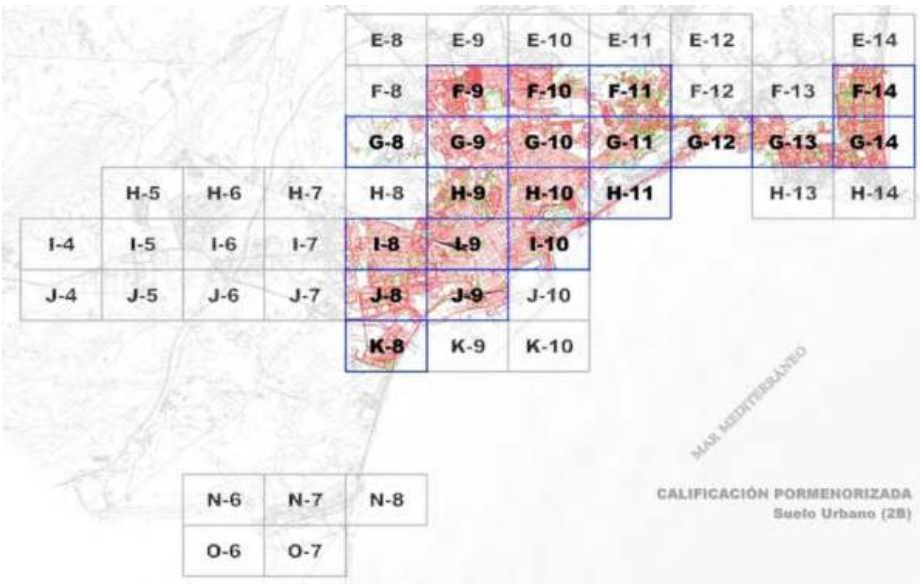

3. **Planos 2C** (Suelo Urbano: Calificación Pormenorizada):
   - Hoja 2.
   - Hoja 3.
   - Hoja 4.
   - Hoja 10.
   - Hoja 12.
   - Hoja 17.
   - Hoja 29.
   - Hoja 30.
   - Hoja 31.
   - Hoja 32.
   - Hoja 33.
   - Hoja 34.


SNU/H
SNU/H
SNU/RU
SNU/AO
SNU/I
SNU/I
SNU/RU
AL 2b
AL 2b
SNU/RU
SNU/I
SNU/RU
SNU/RU
SNU/RU
SNU/RU
SNU/RU
APA
SNU/RU
L/P
T/P
T/P
L/P
T/P
T/V
T/T
EV
LA
LA
LA
LA
LA
LA
PAU/8
PAU/4
EA 4
EA 4
EA 4
EA 4
EA 4
EA 4
EA 4
EA 4
PP/1B
PP/1B
VU 2a
VU 2a
VU 2a

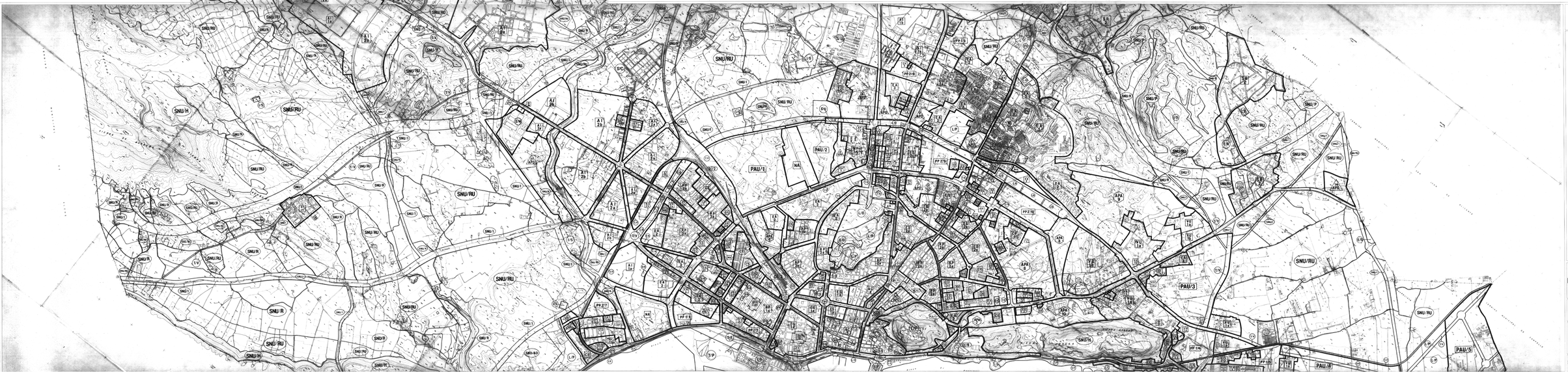
SNU/RU
SNU/H
SNU/R
SNU/P
PAU/1
PAU/2
PAU/3
PAU/4
PAU/5
APA 5
PP 27
PP 27Q
PP 27S
PP 27T
PP 27U
PP 27V
PP 27W
PP 27X
PP 27Y
PP 27Z
PP 27Z1
PP 27Z2
PP 27Z3
PP 27Z4
PP 27Z5
PP 27Z6
PP 27Z7
PP 27Z8
PP 27Z9
PP 27Z10
PP 27Z11
PP 27Z12
PP 27Z13
PP 27Z14
PP 27Z15
PP 27Z16
PP 27Z17
PP 27Z18
PP 27Z19
PP 27Z20
PP

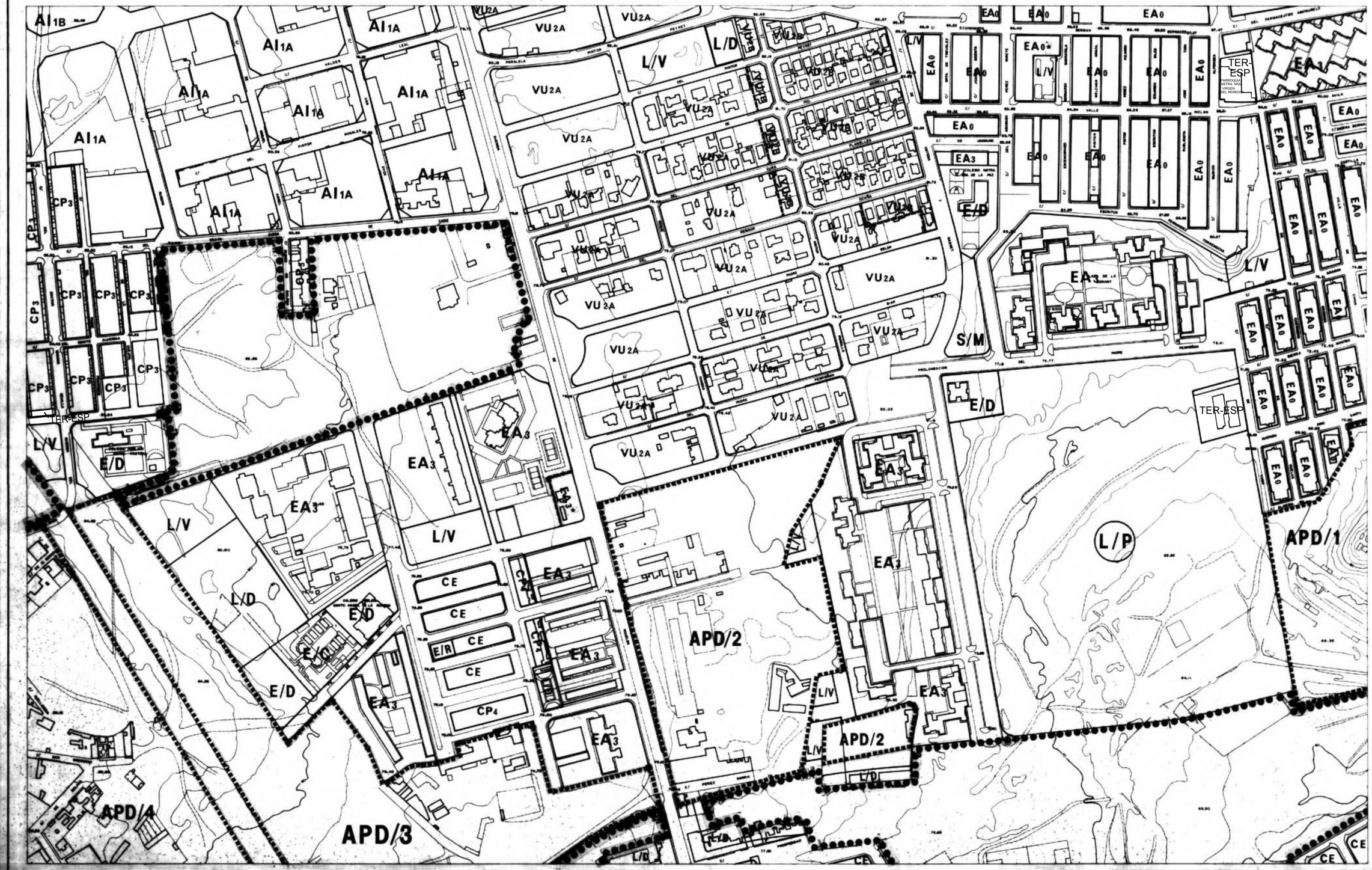

LEYENDA

LIMITES

- SUELO URBANO
- AREAS Y OPERACIONES
- GRADOS Y NIVEL

CODIGOS

ZONAS	ES1b (ZONA, GRADO NIVEL)
AREAS PLANEAMIENTO ANTERIOR	APA
AREAS PLANEAMIENTO DIFERIDO	APD
OPERACIONES INTEGRADAS	OI
SISTEMA GENERAL	ES
SISTEMA LOCAL	ES

ZONAS

AREA CENTRAL	AC
ENSANCHES	ES
RENOVACION PERIFERIAS	RP
CONSERVACION PERIFERIAS	CP
EDIFICACION ABIERTA	EA
NUCLEOS PERIFERICOS	NP
VIVIENDA UNIFAMILIAR	VU
AREAS INDUSTRIALES	AI
NUCLEOS SEGUNDA RESIDENCIA	SR
CONSERVACION EDIFICACION	CE
NORMATIVA ANTERIOR	NA

SISTEMAS

TRANSPORTES	T/
RED VIARIA	V
TERMINAL AUTOBUSES	B
INSTALACIONES FERROVIARIAS	F
INSTALACIONES PORTUARIAS	P
ESTACIONAMIENTOS	E
INFRAESTRUCTURAS	I/
SERVICIOS	S
SERVICIOS	S/
MERCADO	M
CEMENTERIOS	C
OTROS SERVICIOS	U
SERVICIOS ADMINISTRACION	A

TERCIARIO ESPECIAL TER–ESP

ESPACIOS LIBRES	L/
LITORAL	L
PARQUE URBANO	P
AREAS AJARDINADAS	V
DEPORTIVO	D
EQUIPAMIENTOS	E/
DOCENTE	D
ASISTENCIAL	A
SANITARIO	S
SOCIOCULTURAL Y OTROS	C
RELIGIOSO	R

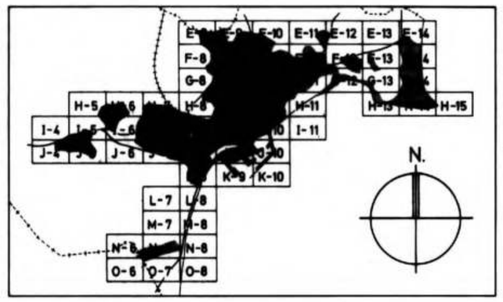

PLAN GENERAL MUNICIPAL DE ORDENACION. ALICANTE

OCTUBRE 1.986

ESCALA 1/2.000

SUELO URBANO: CALIFICACION PORMENORIZADA

PLANO SERIE 2B HOJA F-9

EXCMO. AYUNTAMIENTO ALICANTE
OFICINA MUNICIPAL DEL PLAN GENERAL

42ª MODIFICACION PUNTUAL
PLAN GENERAL MUNICIPAL DE ORDENACIÓN ALICANTE 1987

AYUNTAMIENTO DE ALICANTE
urbanismo
OFICINA DEL PLAN GENERAL

escala 1/2.000

ER 03

Fdo. Leticia Martín Lobo, Arquitecto
Directora Oficina Plan General

Fdo. Damián Olmo Serra
Arquitecto municipal

LEYENDA

LIMITES

SUELO URBANO	●●●●●
AREAS Y OPERACIONES	■■■■■■■■
GRADOS Y NIVEL	▬▬▬▬▬

CODIGOS

ZONAS	ES1b (ZONA / GRADO / NIVEL)
AREAS PLANEAMIENTO ANTERIOR	APA
AREAS PLANEAMIENTO DIFERIDO	APD (4º ORDEN) APD/1
OPERACIONES INTEGRADAS	01 (AREA O OPERACION) 01/2
SISTEMA GENERAL	ES (4º ORDEN)
SISTEMA LOCAL	ES

ZONAS

VIV. PROTECCION PUBLICA	VVP
AREA CENTRAL	AC
ENSANCHES	ES
RENOVACION PERIFERIAS	RP
CONSERVACION PERIFERIAS	CP
EDIFICACION ABIERTA	EA
NUCLEOS PERIFERICOS	NP
VIVIENDA UNIFAMILIAR	VU
AREAS INDUSTRIALES	AI
NUCLEOS SEGUNDA RESIDENCIA	SR
CONSERVACION EDIFICACION	CE
NORMATIVA ANTERIOR	NA

SISTEMAS

TRANSPORTES	T/
RED VIARIA	V
TERMINAL AUTOBUSES	B
INSTALACIONES FERROVIARIAS	F
INSTALACIONES PORTUARIAS	P
ESTACIONAMIENTOS	E
INFRAESTRUCTURAS	I/
SERVICIOS	S
SERVICIOS	S/
MERCADO	M
CEMENTERIOS	C
OTROS SERVICIOS	U
SERVICIOS ADMINISTRACION	A
TERCIARIO ESPECIAL	TER-ESP
ESPACIOS LIBRES	L/
LITORAL	L
PARQUE URBANO	P
AREAS AJARDINADAS	V
DEPORTIVO	D
EQUIPAMIENTOS	E/
DOCENTE	D
ASISTENCIAL	A
SANITARIO	S
SOCIOCULTURAL Y OTROS	C
RELIGIOSO	R

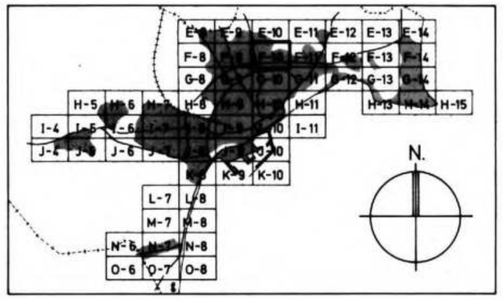

PLAN GENERAL MUNICIPAL DE ORDENACION. ALICANTE

OCTUBRE 1.986

ESCALA 1 / 2.000

SUELO URBANO: CALIFICACION PORMENORIZADA

PLANO 2B
SERIE
HOJA F-10

EXCMO. AYUNTAMIENTO ALICANTE
OFICINA MUNICIPAL DEL PLAN GENERAL

42ª MODIFICACION PUNTUAL
PLAN GENERAL MUNICIPAL DE ORDENACIÓN ALICANTE 1987

escala 1/2.000

ER 04

AYUNTAMIENTO DE ALICANTE
urbanismo
OFICINA DEL PLAN GENERAL

Fdo. Leticia Martín Lobo, Arquitecto Director Oficina Plan General

Fdo. Damián Olmo Serra Arquitecto Municipal

LEYENDA

LIMITES

SUELO URBANO	
AREAS Y OPERACIONES	
GRADOS Y NIVEL	

CODIGOS

ZONAS	ES1b (ZONA / GRADO / NIVEL)
AREAS PLANEAMIENTO ANTERIOR	APA
AREAS PLANEAMIENTO DIFERIDO	APD (APD2 — AREA "2" OPERACION — 2º ORDEN)
OPERACIONES INTEGRADAS	01 (01/2 — 2º ORDEN)
SISTEMA GENERAL	ES
SISTEMA LOCAL	ES

ZONAS

AREA CENTRAL	AC
ENSANCHES	ES
RENOVACION PERIFERIAS	RP
CONSERVACION PERIFERIAS	CP
EDIFICACION ABIERTA	EA
NUCLEOS PERIFERICOS	NP
VIVIENDA UNIFAMILIAR	VU
AREAS INDUSTRIALES	AI
NUCLEOS SEGUNDA RESIDENCIA	SR
CONSERVACION EDIFICACION	CE
NORMATIVA ANTERIOR	NA

SISTEMAS

TRANSPORTES	T/
RED VIARIA	V
TERMINAL AUTOBUSES	B
INSTALACIONES FERROVIARIAS	F
INSTALACIONES PORTUARIAS	P
ESTACIONAMIENTOS	E
INFRAESTRUCTURAS	I/
SERVICIOS	S
SERVICIOS	S/
MERCADO	M
CEMENTERIOS	C
OTROS SERVICIOS	U
SERVICIOS ADMINISTRACION	A
TERCIARIO ESPECIAL	TER-ESP
ESPACIOS LIBRES	L/
LITORAL	L
PARQUE URBANO	P
AREAS AJARDINADAS	V
DEPORTIVO	D
EQUIPAMIENTOS	E/
DOCENTE	D
ASISTENCIAL	A
SANITARIO	S
SOCIOCULTURAL Y OTROS	C
RELIGIOSO	R

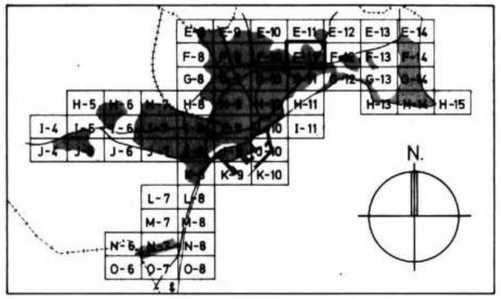

PLAN GENERAL MUNICIPAL DE ORDENACION. ALICANTE

OCTUBRE 1.986

ESCALA 1 / 2.000

SUELO URBANO: CALIFICACION PORMENORIZADA

PLANO SERIE 2B HOJA F-11

EXCMO. AYUNTAMIENTO ALICANTE
OFICINA MUNICIPAL DEL PLAN GENERAL

42ª MODIFICACION PUNTUAL
PLAN GENERAL MUNICIPAL DE ORDENACIÓN ALICANTE 1987

escala 1/2.000

AYUNTAMIENTO DE ALICANTE
urbanismo
OFICINA DEL PLAN GENERAL

Fdo. Damián Olmo Serra
Arquitecto municipal

Fdo. Leticia Martín Lobo. Arquitecto
Directora Oficina Plan General

ER 05

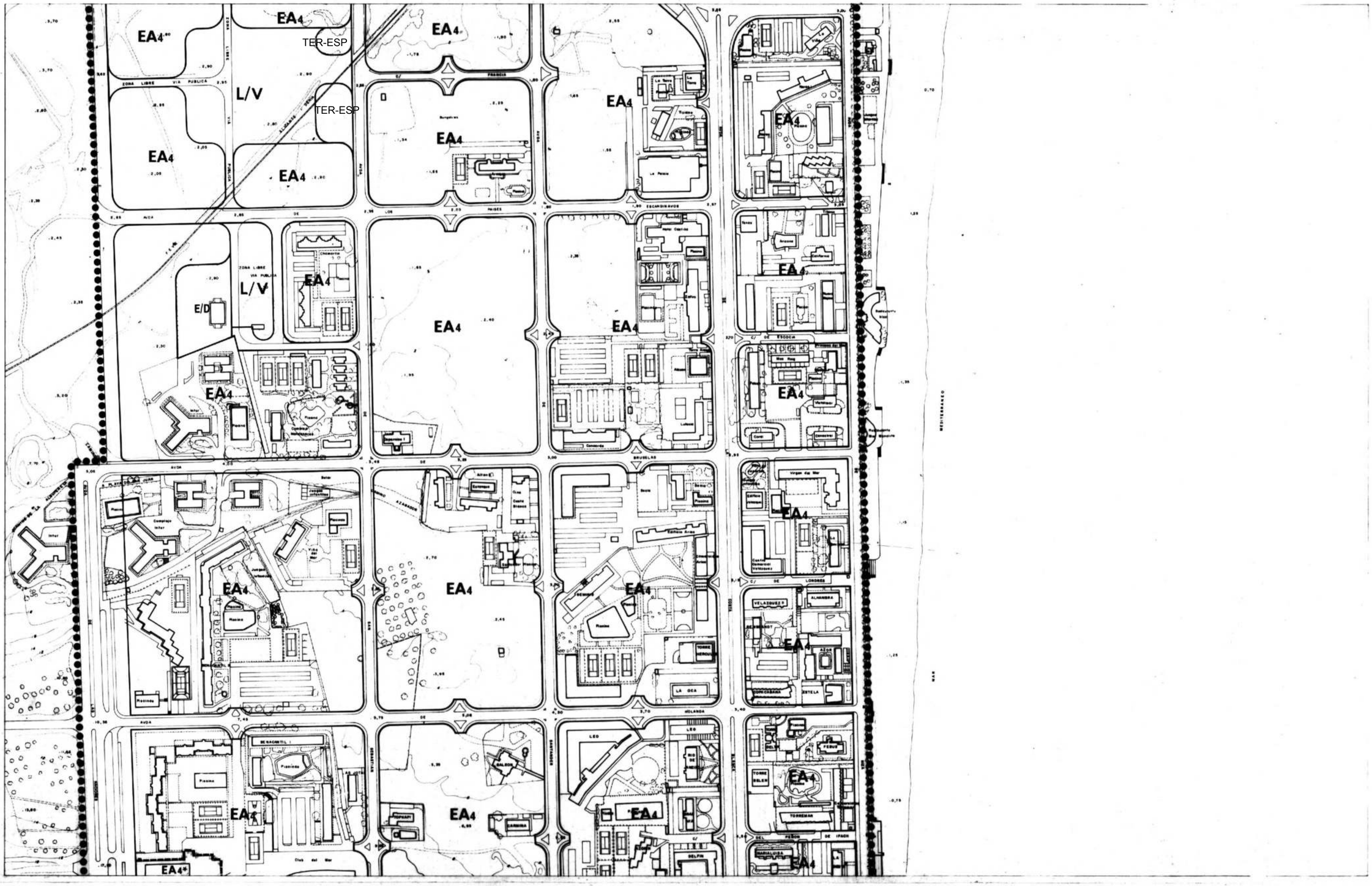

LEYENDA

LIMITES

SUELO URBANO	●●●●●
AREAS Y OPERACIONES	■■■■■■■
GRADOS Y NIVEL	▬▬▬▬▬

CODIGOS

ZONAS	ES1b (ZONA / GRADO / NIVEL)
AREAS PLANEAMIENTO ANTERIOR	APA
AREAS PLANEAMIENTO DIFERIDO	APD (1er ORDEN / APD/2 / AREA U OPERACION)
OPERACIONES INTEGRADAS	OI (OI/2 / 1er ORDEN)
SISTEMA GENERAL	ES
SISTEMA LOCAL	ES

ZONAS

AREA CENTRAL	AC
ENSANCHES	ES
RENOVACION PERIFERIAS	RP
CONSERVACION PERIFERIAS	CP
EDIFICACION ABIERTA	EA
NUCLEOS PERIFERICOS	NP
VIVIENDA UNIFAMILIAR	VU
AREAS INDUSTRIALES	AI
NUCLEOS SEGUNDA RESIDENCIA	SR
CONSERVACION EDIFICACION	CE
NORMATIVA ANTERIOR	NA

SISTEMAS

TRANSPORTES	T/
RED VIARIA	V
TERMINAL AUTOBUSES	B
INSTALACIONES FERROVIARIAS	F
INSTALACIONES PORTUARIAS	P
ESTACIONAMIENTOS	E
INFRAESTRUCTURAS	I/
SERVICIOS	S
SERVICIOS	S/
MERCADO	M
CEMENTERIOS	C
OTROS SERVICIOS	U
SERVICIOS ADMINISTRACION	A

TERCIARIO ESPECIAL	TER–ESP
ESPACIOS LIBRES	L/
LITORAL	L
PARQUE URBANO	P
AREAS AJARDINADAS	V
DEPORTIVO	D
EQUIPAMIENTOS	E/
DOCENTE	D
ASISTENCIAL	A
SANITARIO	S
SOCIOCULTURAL Y OTROS	C
RELIGIOSO	R

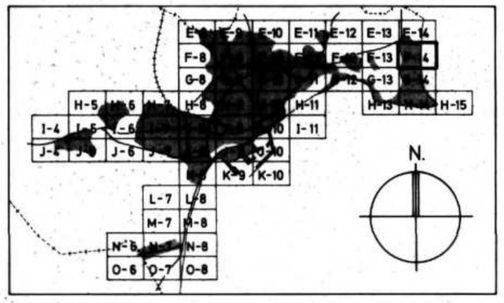

PLAN GENERAL MUNICIPAL DE ORDENACION. ALICANTE

OCTUBRE 1.986

ESCALA 1/2.000

SUELO URBANO: CALIFICACION PORMENORIZADA

PLANO 2B
SERIE
HOJA F-14

EXCMO. AYUNTAMIENTO ALICANTE
OFICINA MUNICIPAL DEL PLAN GENERAL

42ª MODIFICACION PUNTUAL
PLAN GENERAL MUNICIPAL DE ORDENACIÓN ALICANTE 1987

AYUNTAMIENTO DE ALICANTE
urbanismo
OFICINA DEL PLAN GENERAL

escala 1/2.000

ER 06

Fdo. Leticia Martín Lobo, Arquitecto
Directora Oficina Plan General

Fdo. Damián Olmo Serra
Arquitecto municipal

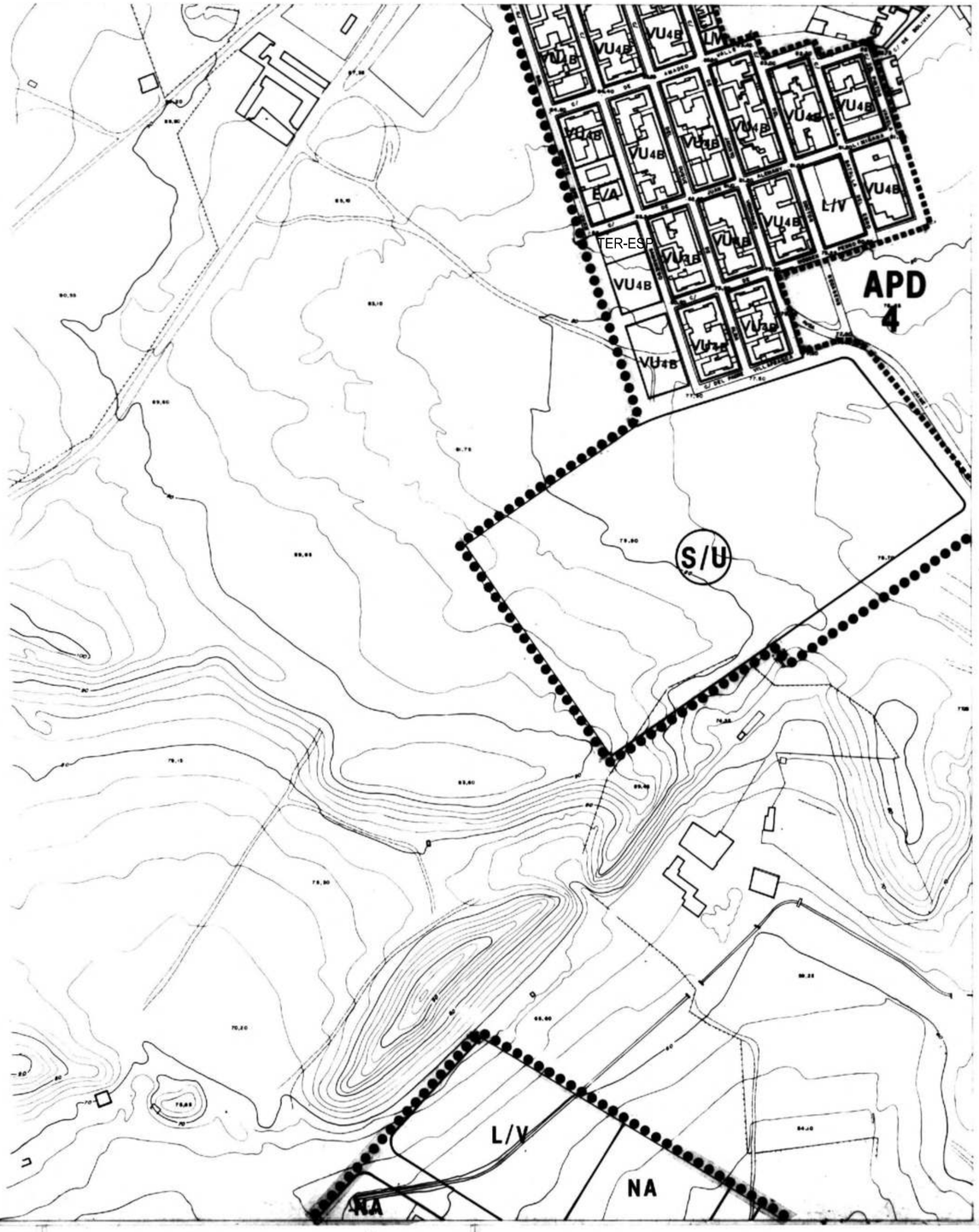

LEYENDA

LIMITES

SUELO URBANO	
AREAS Y OPERACIONES	
GRADOS Y NIVEL	

CODIGOS

ZONAS	ES1b
AREAS PLANEAMIENTO ANTERIOR	APA
AREAS PLANEAMIENTO DIFERIDO	APD
OPERACIONES INTEGRADAS	OI
SISTEMA GENERAL	ES
SISTEMA LOCAL	ES

ZONAS

AREA CENTRAL	AC
ENSANCHES	ES
RENOVACION PERIFERIAS	RP
CONSERVACION PERIFERIAS	CP
EDIFICACION ABIERTA	EA
NUCLEOS PERIFERICOS	NP
VIVIENDA UNIFAMILIAR	VU
AREAS INDUSTRIALES	AI
NUCLEOS SEGUNDA RESIDENCIA	SR
CONSERVACION EDIFICACION	CE
NORMATIVA ANTERIOR	NA

SISTEMAS

TRANSPORTES	T/
RED VIARIA	V
TERMINAL AUTOBUSES	B
INSTALACIONES FERROVIARIAS	F
INSTALACIONES PORTUARIAS	P
ESTACIONAMIENTOS	E
INFRAESTRUCTURAS	I/
SERVICIOS	S
SERVICIOS	S/
MERCADO	M
CEMENTERIOS	C
OTROS SERVICIOS	U
SERVICIOS ADMINISTRACION	A

TERCIARIO ESPECIAL TER–ESP

ESPACIOS LIBRES	L/
LITORAL	L
PARQUE URBANO	P
AREAS AJARDINADAS	V
DEPORTIVO	D
EQUIPAMIENTOS	E/
DOCENTE	D
ASISTENCIAL	A
SANITARIO	S
SOCIOCULTURAL Y OTROS	C
RELIGIOSO	R

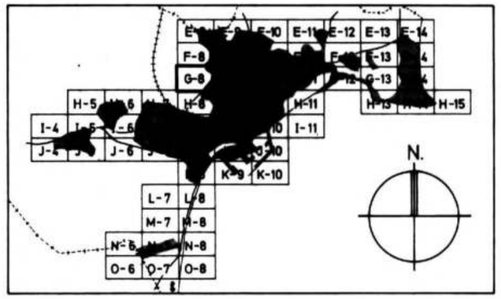

PLAN GENERAL MUNICIPAL DE ORDENACION. ALICANTE

OCTUBRE 1.986

ESCALA 1 / 2.000

SUELO URBANO: CALIFICACION PORMENORIZADA

PLANO 2B
SERIE
HOJA G-8

EXCMO. AYUNTAMIENTO ALICANTE
OFICINA MUNICIPAL DEL PLAN GENERAL

42ª MODIFICACION PUNTUAL
PLAN GENERAL MUNICIPAL DE ORDENACIÓN ALICANTE 1987

escala 1/2.000

AYUNTAMIENTO DE ALICANTE
urbanismo
OFICINA DEL PLAN GENERAL

Fdo. Leticia Martín Lobo. Arquitecto
Directora Oficina Plan General

Fdo. Damián Olmo Serra
Arquitecto municipal

ER 07

LEYENDA

LIMITES

- SUELO URBANO
- AREAS Y OPERACIONES
- GRADOS Y NIVEL

CODIGOS

- ZONAS — ES1b (ZONA / GRADO / NIVEL)
- AREAS PLANEAMIENTO ANTERIOR — APA
- AREAS PLANEAMIENTO DIFERIDO — APD (1º ORDEN / AREA OPERACION)
- OPERACIONES INTEGRADAS — OI (OI/2 — 2º ORDEN)
- SISTEMA GENERAL — ES
- SISTEMA LOCAL — ES

ZONAS

AREA CENTRAL	AC
ENSANCHES	ES
RENOVACION PERIFERIAS	RP
CONSERVACION PERIFERIAS	CP
EDIFICACION ABIERTA	EA
NUCLEOS PERIFERICOS	NP
VIVIENDA UNIFAMILIAR	VU
AREAS INDUSTRIALES	AI
NUCLEOS SEGUNDA RESIDENCIA	SR
CONSERVACION EDIFICACION	CE
NORMATIVA ANTERIOR	NA

SISTEMAS

TRANSPORTES	T/
RED VIARIA	V
TERMINAL AUTOBUSES	B
INSTALACIONES FERROVIARIAS	F
INSTALACIONES PORTUARIAS	P
ESTACIONAMIENTOS	E
INFRAESTRUCTURAS	I/
SERVICIOS	S
SERVICIOS	S/
MERCADO	M
CEMENTERIOS	C
OTROS SERVICIOS	U
SERVICIOS ADMINISTRACION	A
ESPACIOS LIBRES	L/
LITORAL	L
PARQUE URBANO	P
AREAS AJARDINADAS	V
DEPORTIVO	D
EQUIPAMIENTOS	E/
DOCENTE	D
ASISTENCIAL	A
SANITARIO	S
SOCIOCULTURAL Y OTROS	C
RELIGIOSO	R
TERCIARIO ESPECIAL	TER-ESP

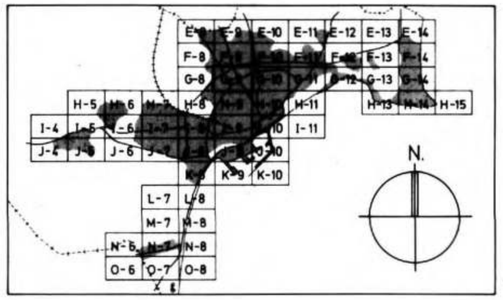

PLAN GENERAL MUNICIPAL DE ORDENACION. ALICANTE

OCTUBRE 1.986

ESCALA 1 / 2.000

SUELO URBANO: CALIFICACION PORMENORIZADA

PLANO 2B — SERIE — HOJA G-9

EXCMO. AYUNTAMIENTO ALICANTE
OFICINA MUNICIPAL DEL PLAN GENERAL

42ª MODIFICACION PUNTUAL
PLAN GENERAL MUNICIPAL DE ORDENACIÓN ALICANTE 1987

escala 1/2.000

AYUNTAMIENTO DE ALICANTE
urbanismo
OFICINA DEL PLAN GENERAL

Fdo. Leticia Martín Lobo, Arquitecto
Directora Oficina Plan General

Fdo. Damián Olmo Serra
Arquitecto municipal

ER 08

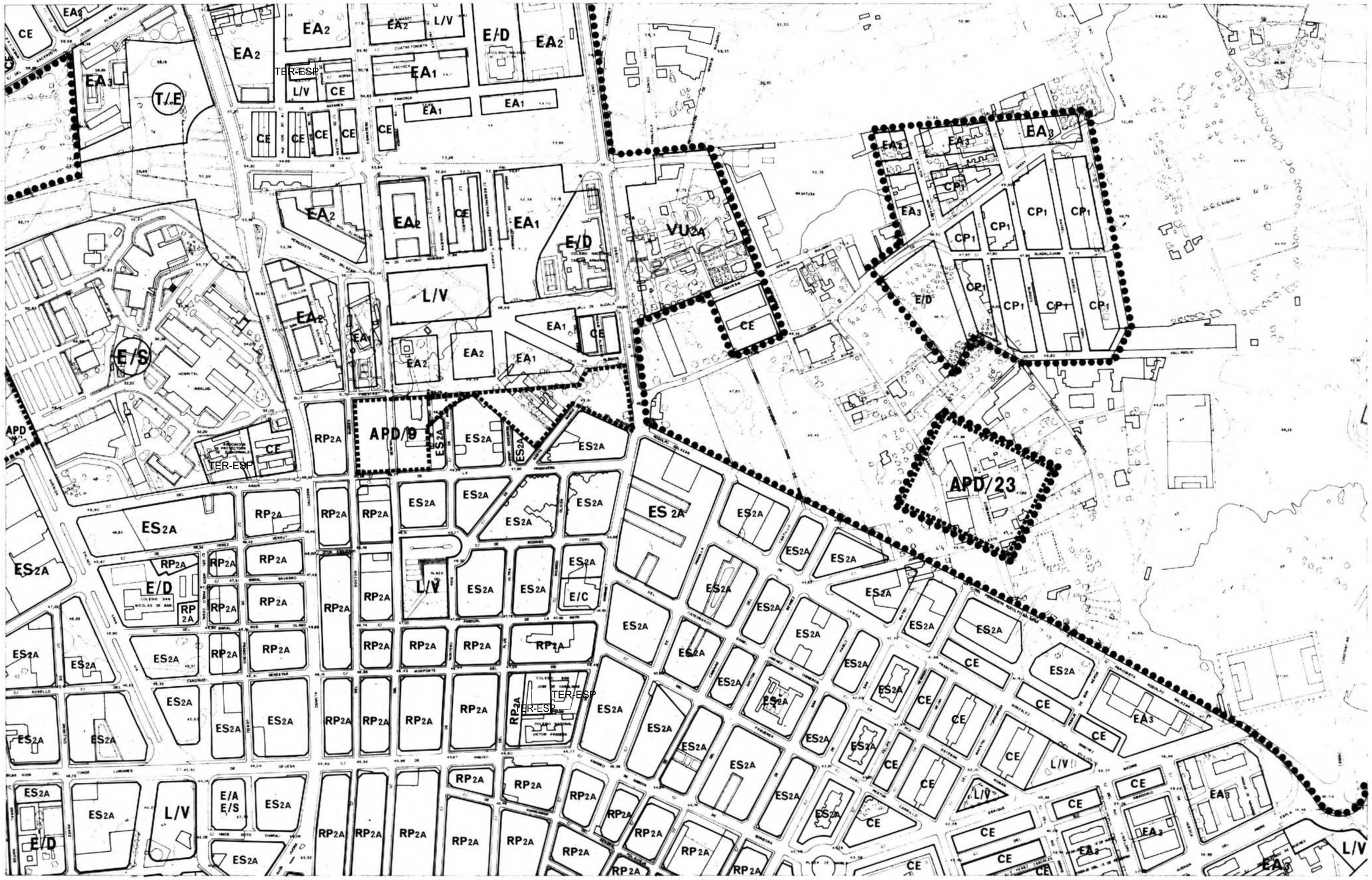

LEYENDA

LIMITES

SUELO URBANO	●●●●●
AREAS Y OPERACIONES	■■■■■
GRADOS Y NIVEL	▬▬▬▬

CODIGOS

ZONAS	ES1b (ZONA, GRADO, NIVEL)
AREAS PLANEAMIENTO ANTERIOR	APA
AREAS PLANEAMIENTO DIFERIDO	APD (Nº ORDEN, AREA U OPERACION)
OPERACIONES INTEGRADAS	OI (OI/2)
SISTEMA GENERAL	ES (Nº ORDEN)
SISTEMA LOCAL	ES

ZONAS

AREA CENTRAL	AC
ENSANCHES	ES
RENOVACION PERIFERIAS	RP
CONSERVACION PERIFERIAS	CP
EDIFICACION ABIERTA	EA
NUCLEOS PERIFERICOS	NP
VIVIENDA UNIFAMILIAR	VU
AREAS INDUSTRIALES	AI
NUCLEOS SEGUNDA RESIDENCIA	SR
CONSERVACION EDIFICACION	CE
NORMATIVA ANTERIOR	NA

SISTEMAS

TRANSPORTES	T/
RED VIARIA	V
TERMINAL AUTOBUSES	B
INSTALACIONES FERROVIARIAS	F
INSTALACIONES PORTUARIAS	P
ESTACIONAMIENTOS	E
INFRAESTRUCTURAS	I/
SERVICIOS	S
SERVICIOS	S/
MERCADO	M
CEMENTERIOS	C
OTROS SERVICIOS	U
SERVICIOS ADMINISTRACION	A

TERCIARIO ESPECIAL	TER–ESP
ESPACIOS LIBRES	L/
LITORAL	L
PARQUE URBANO	P
AREAS AJARDINADAS	V
DEPORTIVO	D
EQUIPAMIENTOS	E/
DOCENTE	D
ASISTENCIAL	A
SANITARIO	S
SOCIOCULTURAL Y OTROS	C
RELIGIOSO	R

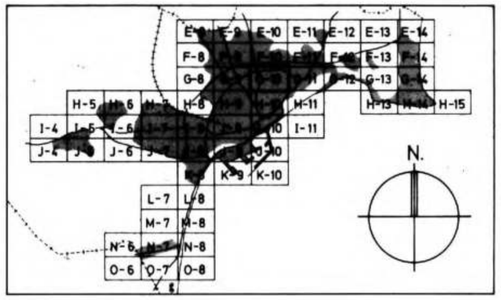

PLAN GENERAL MUNICIPAL DE ORDENACION. ALICANTE

OCTUBRE 1.986

ESCALA 1/2.000

SUELO URBANO: CALIFICACION PORMENORIZADA

PLANO SERIE 2B HOJA G-10

EXCMO. AYUNTAMIENTO ALICANTE

OFICINA MUNICIPAL DEL PLAN GENERAL

42ª MODIFICACION PUNTUAL

PLAN GENERAL MUNICIPAL DE ORDENACIÓN ALICANTE 1987

escala 1/2.000

ER 09

AYUNTAMIENTO DE ALICANTE

urbanismo

OFICINA DEL PLAN GENERAL

Fdo. Leticia Martín Lobo. Arquitecto Directora Oficina Plan General

Fdo. Damián Olmo Serra Arquitecto municipal

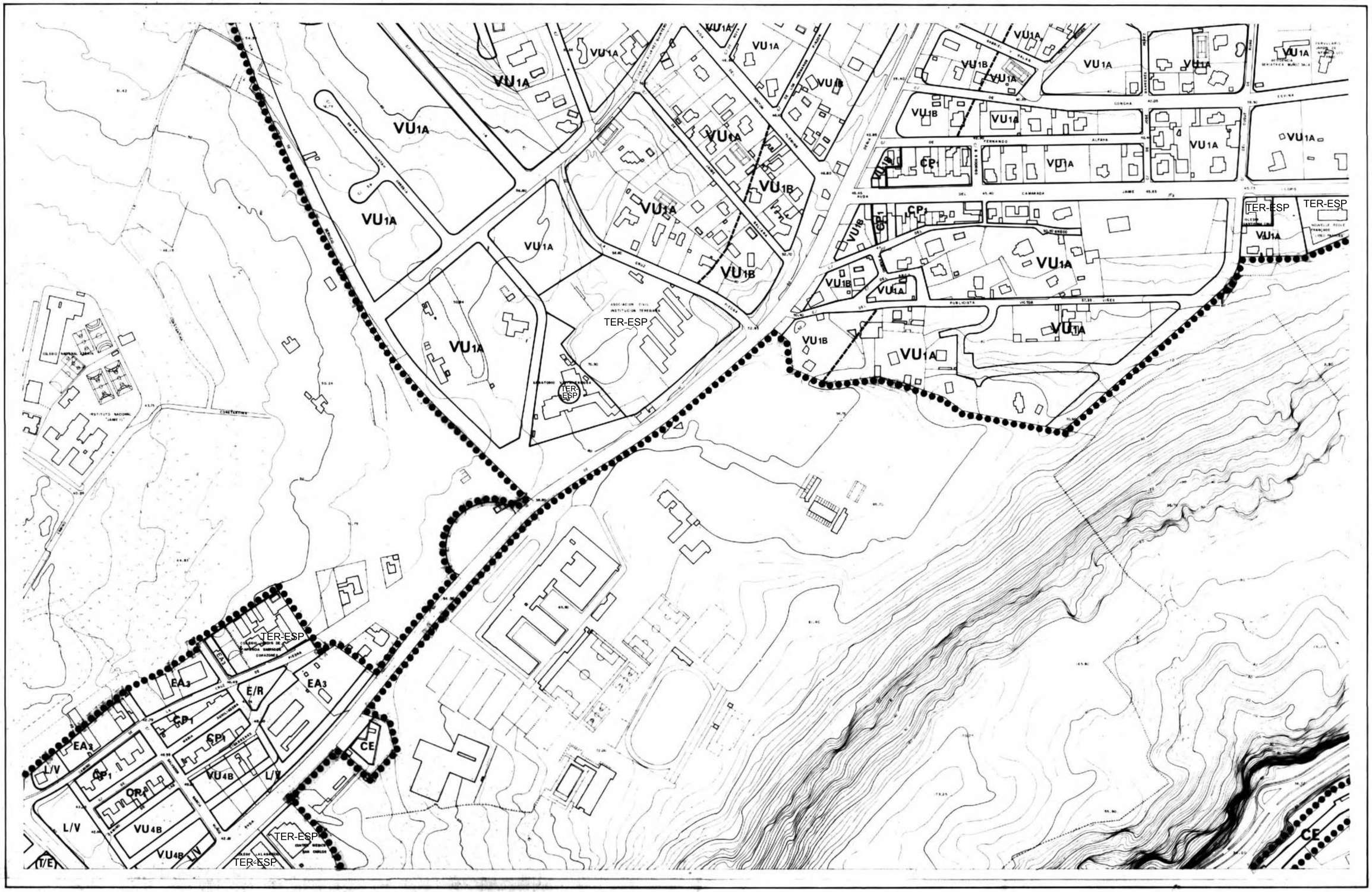

LEYENDA

LIMITES

SUELO URBANO	●●●●●
AREAS Y OPERACIONES	▪▪▪▪▪▪▪▪
GRADOS Y NIVEL	▬▬▬▬▬

CODIGOS

ZONAS	ES1b (ZONA / GRADO / NIVEL)
AREAS PLANEAMIENTO ANTERIOR	APA
AREAS PLANEAMIENTO DIFERIDO	APD (AREA U OPERACION)
OPERACIONES INTEGRADAS	OI (OI/2)
SISTEMA GENERAL	ES
SISTEMA LOCAL	ES

ZONAS

AREA CENTRAL	AC
ENSANCHES	ES
RENOVACION PERIFERIAS	RP
CONSERVACION PERIFERIAS	CP
EDIFICACION ABIERTA	EA
NUCLEOS PERIFERICOS	NP
VIVIENDA UNIFAMILIAR	VU
AREAS INDUSTRIALES	AI
NUCLEOS SEGUNDA RESIDENCIA	SR
CONSERVACION EDIFICACION	CE
NORMATIVA ANTERIOR	NA

SISTEMAS

TRANSPORTES	T/
RED VIARIA	V
TERMINAL AUTOBUSES	B
INSTALACIONES FERROVIARIAS	F
INSTALACIONES PORTUARIAS	P
ESTACIONAMIENTOS	E
INFRAESTRUCTURAS	I/
SERVICIOS	S
SERVICIOS	S/
MERCADO	M
CEMENTERIOS	C
OTROS SERVICIOS	U
SERVICIOS ADMINISTRACION	A

TERCIARIO ESPECIAL	TER–ESP
ESPACIOS LIBRES	L/
LITORAL	L
PARQUE URBANO	P
AREAS AJARDINADAS	V
DEPORTIVO	D
EQUIPAMIENTOS	E/
DOCENTE	D
ASISTENCIAL	A
SANITARIO	S
SOCIOCULTURAL Y OTROS	C
RELIGIOSO	R

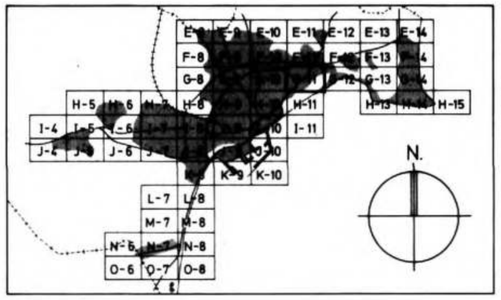

PLAN GENERAL MUNICIPAL DE ORDENACION. ALICANTE

OCTUBRE 1.986 ESCALA 1/2.000	SUELO URBANO: CALIFICACION PORMENORIZADA	PLANO 2B SERIE HOJA G-11

EXCMO. AYUNTAMIENTO ALICANTE
OFICINA MUNICIPAL DEL PLAN GENERAL

42ª MODIFICACION PUNTUAL
PLAN GENERAL MUNICIPAL DE ORDENACIÓN ALICANTE 1987

AYUNTAMIENTO DE ALICANTE
urbanismo
OFICINA DEL PLAN GENERAL

escala 1/2.000

ER 10

Fdo. Leticia Martín Lobo, Arquitecto
Directora Oficina Plan General

Fdo. Damián Olmo Serra
Arquitecto municipal

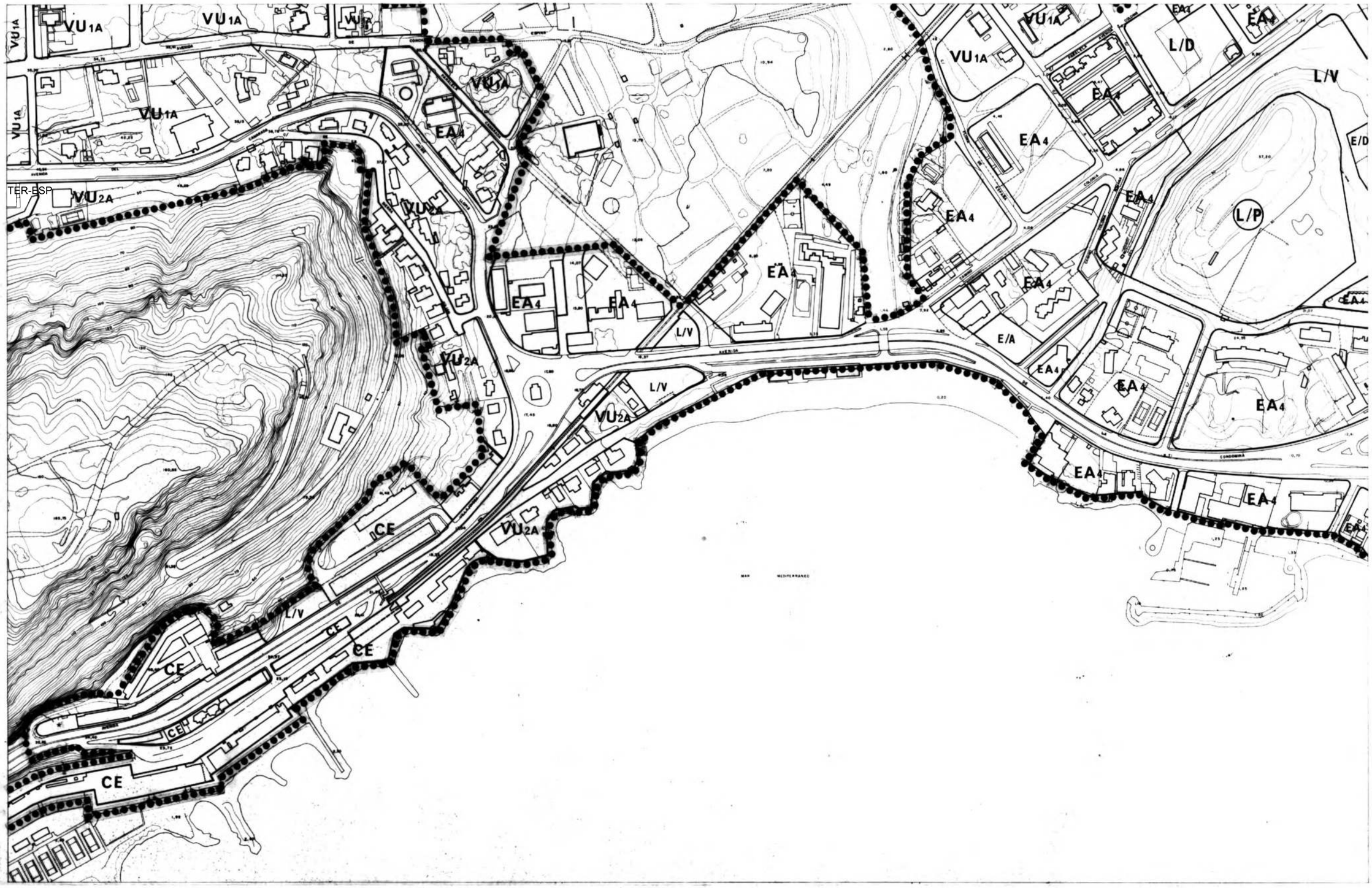

LEYENDA

LIMITES

SUELO URBANO	●●●●●
AREAS Y OPERACIONES	■■■■■■■
GRADOS Y NIVEL	▬▬▬▬▬

CODIGOS

ZONAS	ES1b (ZONA / GRADO NIVEL)
AREAS PLANEAMIENTO ANTERIOR	APA
AREAS PLANEAMIENTO DIFERIDO	APD (Nº ORDEN / AREA U OPERACION)
OPERACIONES INTEGRADAS	OI (OI/2)
SISTEMA GENERAL	ES (Nº ORDEN)
SISTEMA LOCAL	ES

ZONAS

AREA CENTRAL	AC
ENSANCHES	ES
RENOVACION PERIFERIAS	RP
CONSERVACION PERIFERIAS	CP
EDIFICACION ABIERTA	EA
NUCLEOS PERIFERICOS	NP
VIVIENDA UNIFAMILIAR	VU
AREAS INDUSTRIALES	AI
NUCLEOS SEGUNDA RESIDENCIA	SR
CONSERVACION EDIFICACION	CE
NORMATIVA ANTERIOR	NA

SISTEMAS

TRANSPORTES	T/
RED VIARIA	V
TERMINAL AUTOBUSES	B
INSTALACIONES FERROVIARIAS	F
INSTALACIONES PORTUARIAS	P
ESTACIONAMIENTOS	E
INFRAESTRUCTURAS	I/
SERVICIOS	S
SERVICIOS	S/
MERCADO	M
CEMENTERIOS	C
OTROS SERVICIOS	U
SERVICIOS ADMINISTRACION	A

TERCIARIO ESPECIAL TER-ESP

ESPACIOS LIBRES	L/
LITORAL	L
PARQUE URBANO	P
AREAS AJARDINADAS	V
DEPORTIVO	D
EQUIPAMIENTOS	E/
DOCENTE	D
ASISTENCIAL	A
SANITARIO	S
SOCIOCULTURAL Y OTROS	C
RELIGIOSO	R

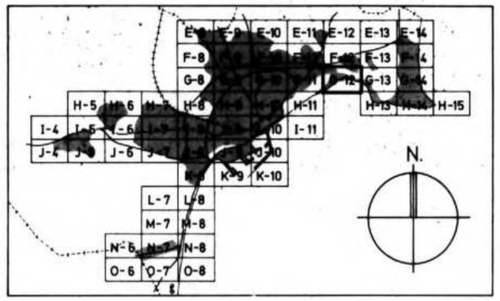

PLAN GENERAL MUNICIPAL DE ORDENACION. ALICANTE

OCTUBRE 1.986

ESCALA 1/2.000

SUELO URBANO: CALIFICACION PORMENORIZADA

PLANO SERIE 2B HOJA G-12

EXCMO. AYUNTAMIENTO ALICANTE
OFICINA MUNICIPAL DEL PLAN GENERAL

42ª MODIFICACION PUNTUAL
PLAN GENERAL MUNICIPAL DE ORDENACIÓN ALICANTE 1987

AYUNTAMIENTO DE ALICANTE
urbanismo
OFICINA DEL PLAN GENERAL

escala 1/2.000

ER 11

Fdo. Leticia Martín Lobo, Arquitecto
Directora Oficina Plan General

Fdo. Damián Olmo Serra
Arquitecto municipal

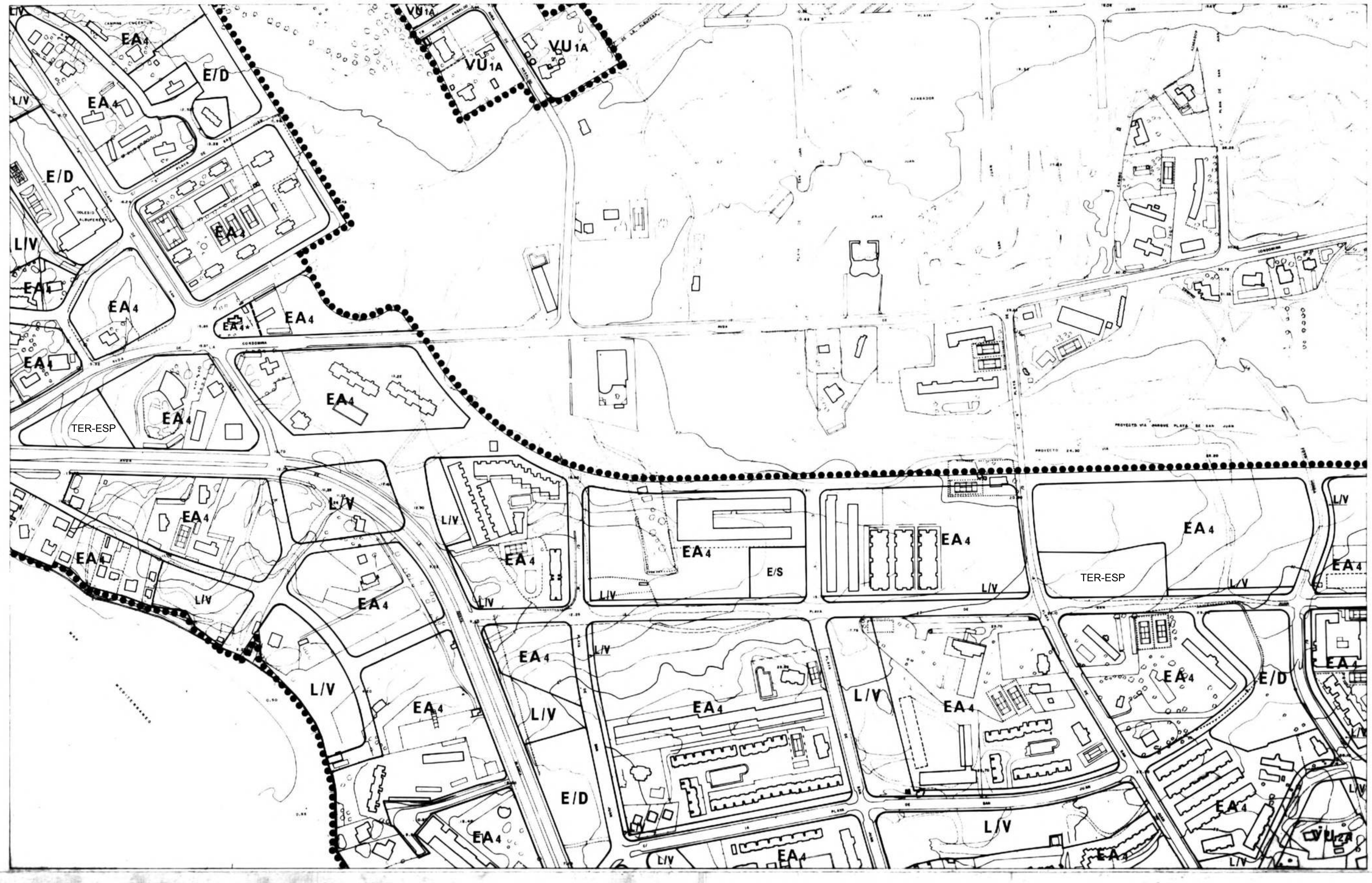

LEYENDA

LIMITES

SUELO URBANO	●●●●●
AREAS Y OPERACIONES	■■■■■■■
GRADOS Y NIVEL	▬▬▬▬

CODIGOS

ZONAS	ES1b
AREAS PLANEAMIENTO ANTERIOR	APA
AREAS PLANEAMIENTO DIFERIDO	APD
OPERACIONES INTEGRADAS	OI
SISTEMA GENERAL	ES
SISTEMA LOCAL	ES

ZONAS

AREA CENTRAL	AC
ENSANCHES	ES
RENOVACION PERIFERIAS	RP
CONSERVACION PERIFERIAS	CP
EDIFICACION ABIERTA	EA
NUCLEOS PERIFERICOS	NP
VIVIENDA UNIFAMILIAR	VU
AREAS INDUSTRIALES	AI
NUCLEOS SEGUNDA RESIDENCIA	SR
CONSERVACION EDIFICACION	CE
NORMATIVA ANTERIOR	NA

SISTEMAS

TRANSPORTES	T/
RED VIARIA	V
TERMINAL AUTOBUSES	B
INSTALACIONES FERROVIARIAS	F
INSTALACIONES PORTUARIAS	P
ESTACIONAMIENTOS	E
INFRAESTRUCTURAS	I/
SERVICIOS	S
SERVICIOS	S/
MERCADO	M
CEMENTERIOS	C
OTROS SERVICIOS	U
SERVICIOS ADMINISTRACION	A

TERCIARIO ESPECIAL TER–ESP

ESPACIOS LIBRES	L/
LITORAL	L
PARQUE URBANO	P
AREAS AJARDINADAS	V
DEPORTIVO	D
EQUIPAMIENTOS	E/
DOCENTE	D
ASISTENCIAL	A
SANITARIO	S
SOCIOCULTURAL Y OTROS	C
RELIGIOSO	R

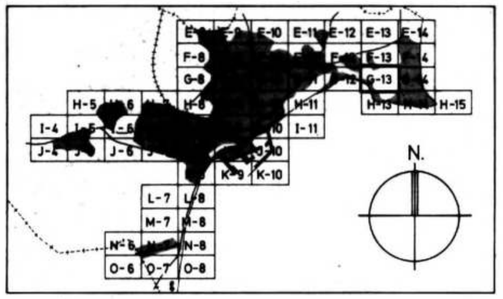

PLAN GENERAL MUNICIPAL DE ORDENACION. ALICANTE

OCTUBRE 1.986

ESCALA 1/2.000

SUELO URBANO: CALIFICACION PORMENORIZADA

PLANO SERIE 2B HOJA G-13

EXCMO. AYUNTAMIENTO ALICANTE
OFICINA MUNICIPAL DEL PLAN GENERAL

42ª MODIFICACION PUNTUAL
PLAN GENERAL MUNICIPAL DE ORDENACIÓN ALICANTE 1987

escala 1/2.000

AYUNTAMIENTO DE ALICANTE
urbanismo
OFICINA DEL PLAN GENERAL

Fdo. Leticia Martín Lobo, Arquitecto
Directora Oficina Plan General

Fdo. Damián Olmo Serra
Arquitecto municipal

ER 12

LEYENDA

LIMITES

- SUELO URBANO
- AREAS Y OPERACIONES
- GRADOS Y NIVEL

CODIGOS

ZONAS	ES1b (ZONA / GRADO / AREA)
AREAS PLANEAMIENTO ANTERIOR	APA
AREAS PLANEAMIENTO DIFERIDO	APD (APD / AREA DE GESTION)
OPERACIONES INTEGRADAS	OI (01/2)
SISTEMA GENERAL	(ES)
SISTEMA LOCAL	ES

ZONAS

AREA CENTRAL	AC
ENSANCHES	ES
RENOVACION PERIFERIAS	RP
CONSERVACION PERIFERIAS	CP
EDIFICACION ABIERTA	EA
NUCLEOS PERIFERICOS	NP
VIVIENDA UNIFAMILIAR	VU
AREAS INDUSTRIALES	AI
NUCLEOS SEGUNDA RESIDENCIA	SR
CONSERVACION EDIFICACION	CE
NORMATIVA ANTERIOR	NA

SISTEMAS

TRANSPORTES	T/
RED VIARIA	V
TERMINAL AUTOBUSES	B
INSTALACIONES FERROVIARIAS	F
INSTALACIONES PORTUARIAS	P
ESTACIONAMIENTOS	E
INFRAESTRUCTURAS	I/
SERVICIOS	S
SERVICIOS	S/
MERCADO	M
CEMENTERIOS	C
OTROS SERVICIOS	U
SERVICIOS ADMINISTRACION	A

TERCIARIO ESPECIAL TER-ESP

ESPACIOS LIBRES	L/
LITORAL	L
PARQUE URBANO	P
AREAS AJARDINADAS	V
DEPORTIVO	D
EQUIPAMIENTOS	E/
DOCENTE	D
ASISTENCIAL	A
SANITARIO	S
SOCIOCULTURAL Y OTROS	C
RELIGIOSO	R

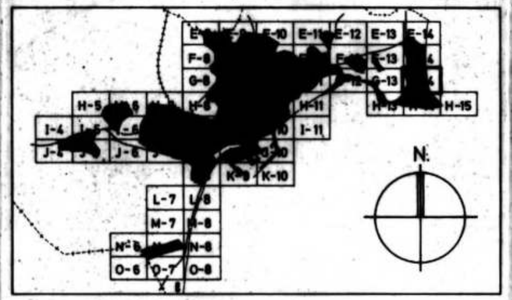

PLAN GENERAL MUNICIPAL DE ORDENACION. ALICANTE

OCTUBRE 1986

ESCALA 1/2.000

SUELO URBANO: CALIFICACION PORMENORIZADA

PLANO SERIE 2B HOJA G-14

EXCMO. AYUNTAMIENTO ALICANTE
OFICINA MUNICIPAL DEL PLAN GENERAL

42ª MODIFICACION PUNTUAL
PLAN GENERAL MUNICIPAL DE ORDENACIÓN ALICANTE 1987

escala 1/2.000

AYUNTAMIENTO DE ALICANTE
urbanismo
OFICINA DEL PLAN GENERAL

ER 13

Fdo. Leticia Martín Lobo, Arquitecto Dirección Oficina Plan General

Fdo. Damián Olmo Serra Arquitecto municipal

LEYENDA

LIMITES

- SUELO URBANO
- AREAS Y OPERACIONES
- GRADOS Y NIVEL

CODIGOS

- ZONAS — ES1b (ZONA / GRADO / NIVEL)
- AREAS PLANEAMIENTO ANTERIOR — APA
- AREAS PLANEAMIENTO DIFERIDO — APD (APD/A, Nº ORDEN)
- OPERACIONES INTEGRADAS — OI (OI/2, AREA U OPERACION)
- SISTEMA GENERAL — ES (Nº ORDEN)
- SISTEMA LOCAL — ES

ZONAS

AREA CENTRAL	AC
ENSANCHES	ES
RENOVACION PERIFERIAS	RP
CONSERVACION PERIFERIAS	CP
EDIFICACION ABIERTA	EA
NUCLEOS PERIFERICOS	NP
VIVIENDA UNIFAMILIAR	VU
AREAS INDUSTRIALES	AI
NUCLEOS SEGUNDA RESIDENCIA	SR
CONSERVACION EDIFICACION	CE
NORMATIVA ANTERIOR	NA

SISTEMAS

TRANSPORTES	T/
RED VIARIA	V
TERMINAL AUTOBUSES	B
INSTALACIONES FERROVIARIAS	F
INSTALACIONES PORTUARIAS	P
ESTACIONAMIENTOS	E
INFRAESTRUCTURAS	I/
SERVICIOS	S
SERVICIOS	S/
MERCADO	M
CEMENTERIOS	C
OTROS SERVICIOS	U
SERVICIOS ADMINISTRACION	A

TERCIARIO ESPECIAL	TER–ESP
ESPACIOS LIBRES	L/
LITORAL	L
PARQUE URBANO	P
AREAS AJARDINADAS	V
DEPORTIVO	D
EQUIPAMIENTOS	E/
DOCENTE	D
ASISTENCIAL	A
SANITARIO	S
SOCIOCULTURAL Y OTROS	C
RELIGIOSO	R

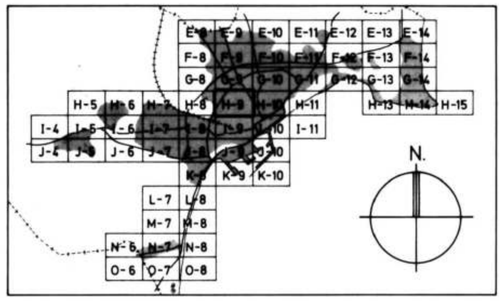

PLAN GENERAL MUNICIPAL DE ORDENACION. ALICANTE

OCTUBRE 1.986

ESCALA 1 / 2.000

SUELO URBANO: CALIFICACION PORMENORIZADA

PLANO 2B — SERIE — HOJA H-9

EXCMO. AYUNTAMIENTO ALICANTE
OFICINA MUNICIPAL DEL PLAN GENERAL

42ª MODIFICACION PUNTUAL
PLAN GENERAL MUNICIPAL DE ORDENACIÓN ALICANTE 1987

escala 1/2.000

AYUNTAMIENTO DE ALICANTE
urbanismo
OFICINA DEL PLAN GENERAL

Fdo. Damián Olmo Serra
Arquitecto municipal

Fdo. Leticia Martín Lobo, Arquitecto
Directora Oficina Plan General

ER 14

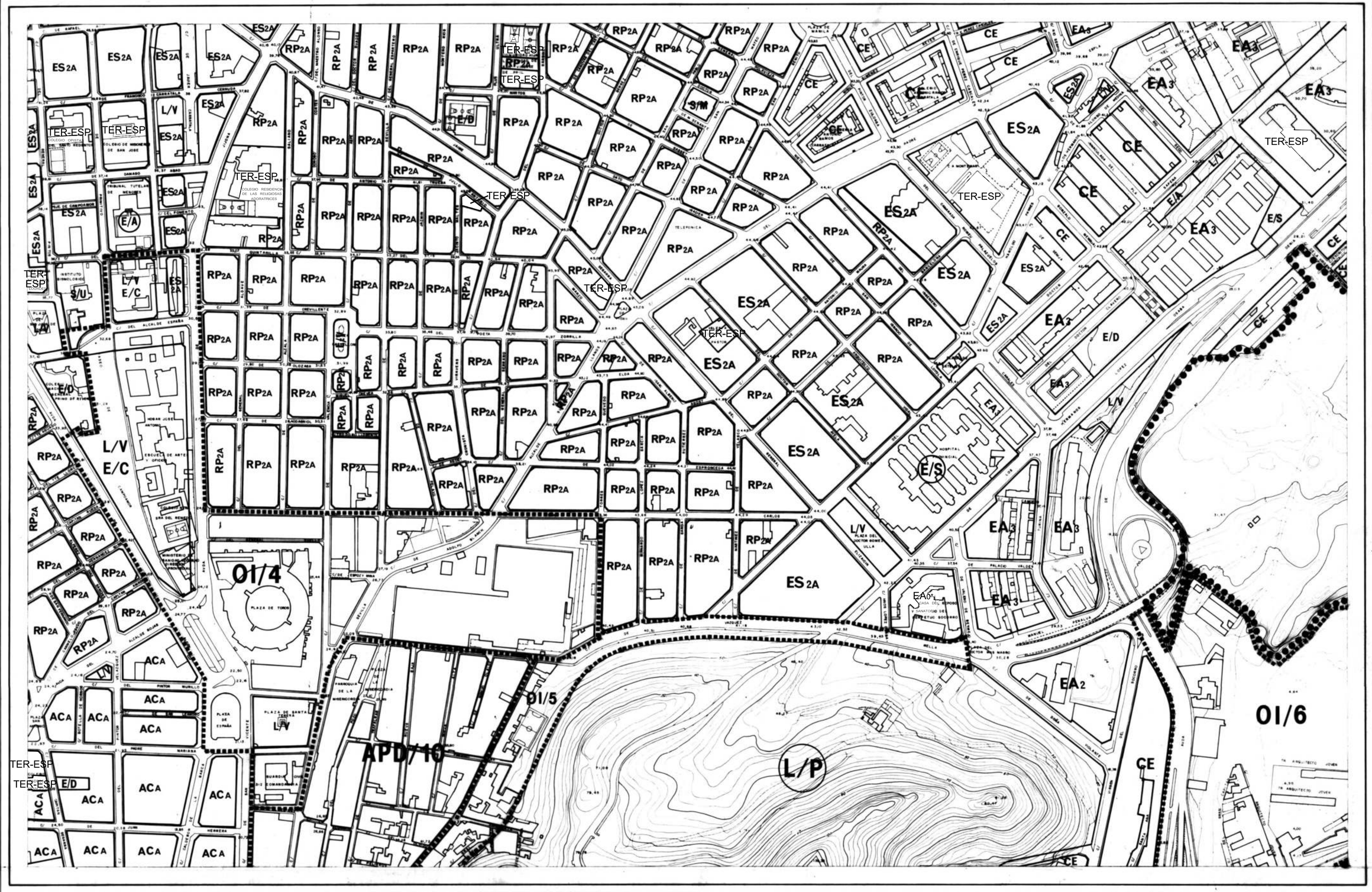

LEYENDA

LIMITES

- SUELO URBANO
- AREAS Y OPERACIONES
- GRADOS Y NIVEL

CODIGOS

ZONAS	ES1b (ZONA / GRADO / NIVEL)
AREAS PLANEAMIENTO ANTERIOR	APA
AREAS PLANEAMIENTO DIFERIDO	APD (AREA U OPERACION)
OPERACIONES INTEGRADAS	OI (OI/2)
SISTEMA GENERAL	ES
SISTEMA LOCAL	ES

ZONAS

AREA CENTRAL	AC
ENSANCHES	ES
RENOVACION PERIFERIAS	RP
CONSERVACION PERIFERIAS	CP
EDIFICACION ABIERTA	EA
NUCLEOS PERIFERICOS	NP
VIVIENDA UNIFAMILIAR	VU
AREAS INDUSTRIALES	AI
NUCLEOS SEGUNDA RESIDENCIA	SR
CONSERVACION EDIFICACION	CE
NORMATIVA ANTERIOR	NA

SISTEMAS

TRANSPORTES	T/
RED VIARIA	V
TERMINAL AUTOBUSES	B
INSTALACIONES FERROVIARIAS	F
INSTALACIONES PORTUARIAS	P
ESTACIONAMIENTOS	E
INFRAESTRUCTURAS	I/
SERVICIOS	S
SERVICIOS	S/
MERCADO	M
CEMENTERIOS	C
OTROS SERVICIOS	U
SERVICIOS ADMINISTRACION	A

TERCIARIO ESPECIAL	TER–ESP
ESPACIOS LIBRES	L/
LITORAL	L
PARQUE URBANO	P
AREAS AJARDINADAS	V
DEPORTIVO	D
EQUIPAMIENTOS	E/
DOCENTE	D
ASISTENCIAL	A
SANITARIO	S
SOCIOCULTURAL Y OTROS	C
RELIGIOSO	R

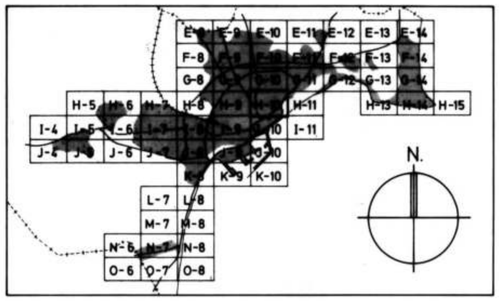

PLAN GENERAL MUNICIPAL DE ORDENACION. ALICANTE

OCTUBRE 1.986

ESCALA 1/2.000

SUELO URBANO: CALIFICACION PORMENORIZADA

PLANO SERIE 2B HOJA H-10

EXCMO. AYUNTAMIENTO ALICANTE
OFICINA MUNICIPAL DEL PLAN GENERAL

42ª MODIFICACION PUNTUAL
PLAN GENERAL MUNICIPAL DE ORDENACIÓN ALICANTE 1987

AYUNTAMIENTO DE ALICANTE
urbanismo
OFICINA DEL PLAN GENERAL

escala 1/2.000

ER 15

Fdo. Leticia Martín Lobo, Arquitecto
Directora Oficina Plan General

Fdo. Damián Olmo Serra
Arquitecto municipal

LEYENDA

LIMITES

- SUELO URBANO
- AREAS Y OPERACIONES
- GRADOS Y NIVEL

CODIGOS

- ZONAS — ZONA / GRADO / NIVEL — ES1b
- AREAS PLANEAMIENTO ANTERIOR — APA
- AREAS PLANEAMIENTO DIFERIDO — APD — 1º ORDEN — AREA DE OPERACION
- OPERACIONES INTEGRADAS — OI — OI/2 — 1º ORDEN
- SISTEMA GENERAL — ES
- SISTEMA LOCAL — ES

ZONAS

AREA CENTRAL	AC
ENSANCHES	ES
RENOVACION PERIFERIAS	RP
CONSERVACION PERIFERIAS	CP
EDIFICACION ABIERTA	EA
NUCLEOS PERIFERICOS	NP
VIVIENDA UNIFAMILIAR	VU
AREAS INDUSTRIALES	AI
NUCLEOS SEGUNDA RESIDENCIA	SR
CONSERVACION EDIFICACION	CE
NORMATIVA ANTERIOR	NA

SISTEMAS

TRANSPORTES	T/
RED VIARIA	V
TERMINAL AUTOBUSES	B
INSTALACIONES FERROVIARIAS	F
INSTALACIONES PORTUARIAS	P
ESTACIONAMIENTOS	E
INFRAESTRUCTURAS	I/
SERVICIOS	S
SERVICIOS	S/
MERCADO	M
CEMENTERIOS	C
OTROS SERVICIOS	U
SERVICIOS ADMINISTRACION	A

TERCIARIO ESPECIAL — TER–ESP

ESPACIOS LIBRES	L/
LITORAL	L
PARQUE URBANO	P
AREAS AJARDINADAS	V
DEPORTIVO	D
EQUIPAMIENTOS	E/
DOCENTE	D
ASISTENCIAL	A
SANITARIO	S
SOCIOCULTURAL Y OTROS	C
RELIGIOSO	R

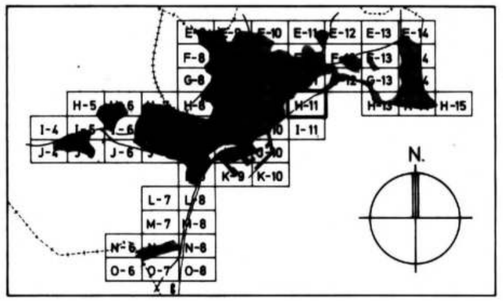

PLAN GENERAL MUNICIPAL DE ORDENACION. ALICANTE

OCTUBRE 1.986

ESCALA 1 / 2.000

SUELO URBANO: CALIFICACION PORMENORIZADA

PLANO 2B — SERIE — HOJA H-11

EXCMO. AYUNTAMIENTO ALICANTE
OFICINA MUNICIPAL DEL PLAN GENERAL

42ª MODIFICACION PUNTUAL
PLAN GENERAL MUNICIPAL DE ORDENACIÓN ALICANTE 1987

escala 1/2.000

AYUNTAMIENTO DE ALICANTE
urbanismo
OFICINA DEL PLAN GENERAL

ER 16

Fdo. Leticia Martín Lobo. Arquitecto Directora Oficina Plan General

Fdo. Damián Olmo Serra Arquitecto municipal

LEYENDA

LIMITES

- SUELO URBANO
- AREAS Y OPERACIONES
- GRADOS Y NIVEL

CODIGOS

- ZONAS — ZONA / GRADO NIVEL — ES1b
- AREAS PLANEAMIENTO ANTERIOR — APA
- AREAS PLANEAMIENTO DIFERIDO — APD — APD/A (1º ORDEN)
- OPERACIONES INTEGRADAS — OI — OI/2 (AREA DE OPERACION)
- SISTEMA GENERAL — ES (2º ORDEN)
- SISTEMA LOCAL — ES

ZONAS

AREA CENTRAL	AC
ENSANCHES	ES
RENOVACION PERIFERIAS	RP
CONSERVACION PERIFERIAS	CP
EDIFICACION ABIERTA	EA
NUCLEOS PERIFERICOS	NP
VIVIENDA UNIFAMILIAR	VU
AREAS INDUSTRIALES	AI
NUCLEOS SEGUNDA RESIDENCIA	SR
CONSERVACION EDIFICACION	CE
NORMATIVA ANTERIOR	NA

SISTEMAS

TRANSPORTES	T/
RED VIARIA	V
TERMINAL AUTOBUSES	B
INSTALACIONES FERROVIARIAS	F
INSTALACIONES PORTUARIAS	P
ESTACIONAMIENTOS	E
INFRAESTRUCTURAS	I/
SERVICIOS	S
SERVICIOS	S/
MERCADO	M
CEMENTERIOS	C
OTROS SERVICIOS	U
SERVICIOS ADMINISTRACION	A

TERCIARIO ESPECIAL	TER-ESP
ESPACIOS LIBRES	L/
LITORAL	L
PARQUE URBANO	P
AREAS AJARDINADAS	V
DEPORTIVO	D
EQUIPAMIENTOS	E/
DOCENTE	D
ASISTENCIAL	A
SANITARIO	S
SOCIOCULTURAL Y OTROS	C
RELIGIOSO	R

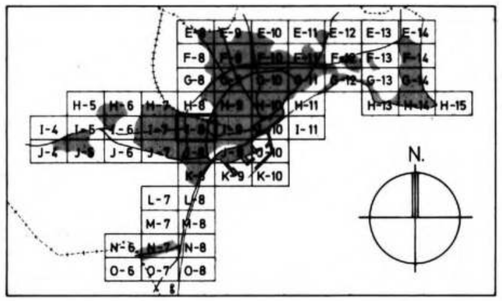

PLAN GENERAL MUNICIPAL DE ORDENACION. ALICANTE

OCTUBRE 1.986

ESCALA 1/2.000

SUELO URBANO:
CALIFICACION PORMENORIZADA

PLANO 2B
SERIE
HOJA I-8

EXCMO. AYUNTAMIENTO ALICANTE
OFICINA MUNICIPAL DEL PLAN GENERAL

42ª MODIFICACION PUNTUAL
PLAN GENERAL MUNICIPAL DE ORDENACIÓN ALICANTE 1987

escala 1/2.000

AYUNTAMIENTO DE ALICANTE
urbanismo
OFICINA DEL PLAN GENERAL

ER 18

Fdo. Leticia Martín Lobo, Arquitecto Directora Oficina Plan General

Fdo. Damián Olmo Serra Arquitecto municipal

LEYENDA

LIMITES

- SUELO URBANO
- AREAS Y OPERACIONES
- GRADOS Y NIVEL

CODIGOS

- ZONAS — ZONA / GRADO NIVEL — ES1b
- AREAS PLANEAMIENTO ANTERIOR — APA
- AREAS PLANEAMIENTO DIFERIDO — APD — Nº ORDEN — APD/2
- OPERACIONES INTEGRADAS — OI — AREA U OPERACION — OI/2
- SISTEMA GENERAL — ES — Nº ORDEN
- SISTEMA LOCAL — ES

ZONAS

AREA CENTRAL	AC
ENSANCHES	ES
RENOVACION PERIFERIAS	RP
CONSERVACION PERIFERIAS	CP
EDIFICACION ABIERTA	EA
NUCLEOS PERIFERICOS	NP
VIVIENDA UNIFAMILIAR	VU
AREAS INDUSTRIALES	AI
NUCLEOS SEGUNDA RESIDENCIA	SR
CONSERVACION EDIFICACION	CE
NORMATIVA ANTERIOR	NA

SISTEMAS

TRANSPORTES	T/
RED VIARIA	V
TERMINAL AUTOBUSES	B
INSTALACIONES FERROVIARIAS	F
INSTALACIONES PORTUARIAS	P
ESTACIONAMIENTOS	E
INFRAESTRUCTURAS	I/
SERVICIOS	S
SERVICIOS	S/
MERCADO	M
CEMENTERIOS	C
OTROS SERVICIOS	U
SERVICIOS ADMINISTRACION	A

TERCIARIO ESPECIAL	TER-ESP
ESPACIOS LIBRES	L/
LITORAL	L
PARQUE URBANO	P
AREAS AJARDINADAS	V
DEPORTIVO	D
EQUIPAMIENTOS	E/
DOCENTE	D
ASISTENCIAL	A
SANITARIO	S
SOCIOCULTURAL Y OTROS	C
RELIGIOSO	R

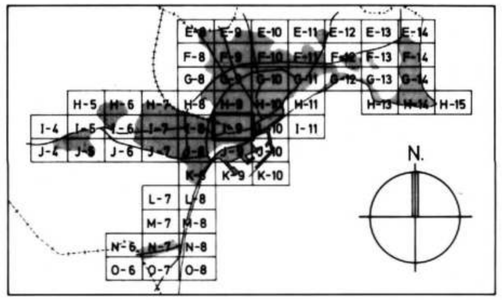

PLAN GENERAL MUNICIPAL DE ORDENACION. ALICANTE

OCTUBRE 1986	SUELO URBANO: CALIFICACION PORMENORIZADA	PLANO 2B
ESCALA 1/2.000		SERIE / HOJA I-9

EXCMO. AYUNTAMIENTO ALICANTE
OFICINA MUNICIPAL DEL PLAN GENERAL

42ª MODIFICACION PUNTUAL
PLAN GENERAL MUNICIPAL DE ORDENACIÓN ALICANTE 1987

escala 1/2.000

AYUNTAMIENTO DE ALICANTE
urbanismo
OFICINA DEL PLAN GENERAL

Fdo. Leticia Martín Lobo, Arquitecto Directora Oficina Plan General

Fdo. Damián Olmo Serra Arquitecto municipal

ER 19

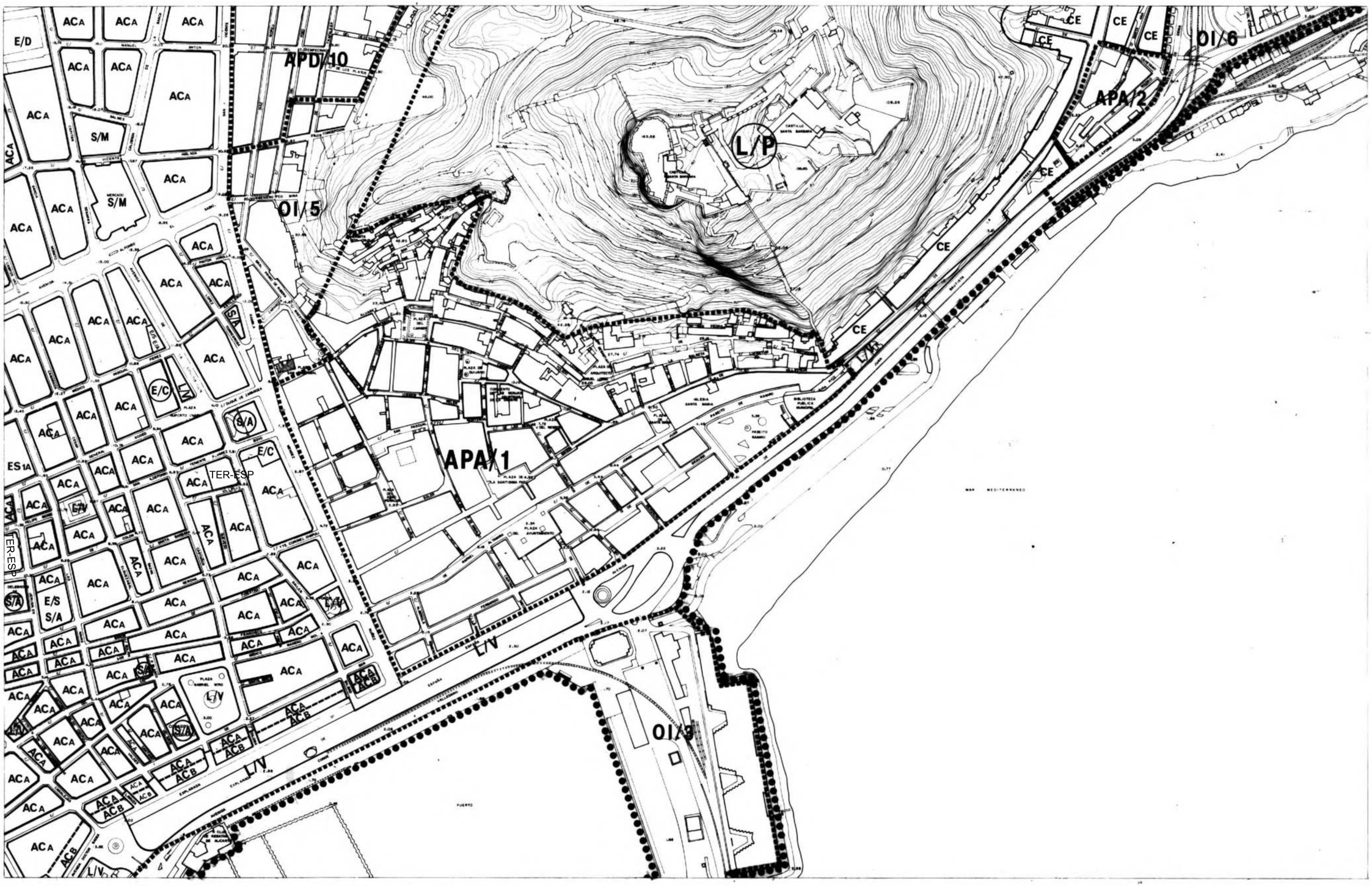

LEYENDA

LIMITES

SUELO URBANO	●●●●●
AREAS Y OPERACIONES	■■■■■■■■
GRADOS Y NIVEL	▬▬▬▬▬▬

CODIGOS

ZONAS	ES1b (ZONA / GRADO NIVEL)
AREAS PLANEAMIENTO ANTERIOR	APA
AREAS PLANEAMIENTO DIFERIDO	APD (Nº ORDEN / AREA U OPERACION)
OPERACIONES INTEGRADAS	OI (OI/2 — Nº ORDEN)
SISTEMA GENERAL	(ES)
SISTEMA LOCAL	ES

ZONAS

AREA CENTRAL	AC
ENSANCHES	ES
RENOVACION PERIFERIAS	RP
CONSERVACION PERIFERIAS	CP
EDIFICACION ABIERTA	EA
NUCLEOS PERIFERICOS	NP
VIVIENDA UNIFAMILIAR	VU
AREAS INDUSTRIALES	AI
NUCLEOS SEGUNDA RESIDENCIA	SR
CONSERVACION EDIFICACION	CE
NORMATIVA ANTERIOR	NA

SISTEMAS

TRANSPORTES	T/
RED VIARIA	V
TERMINAL AUTOBUSES	B
INSTALACIONES FERROVIARIAS	F
INSTALACIONES PORTUARIAS	P
ESTACIONAMIENTOS	E
INFRAESTRUCTURAS	I/
SERVICIOS	S
SERVICIOS	S/
MERCADO	M
CEMENTERIOS	C
OTROS SERVICIOS	U
SERVICIOS ADMINISTRACION	A

TERCIARIO ESPECIAL TER–ESP

ESPACIOS LIBRES	L/
LITORAL	L
PARQUE URBANO	P
AREAS AJARDINADAS	V
DEPORTIVO	D
EQUIPAMIENTOS	E/
DOCENTE	D
ASISTENCIAL	A
SANITARIO	S
SOCIOCULTURAL Y OTROS	C
RELIGIOSO	R

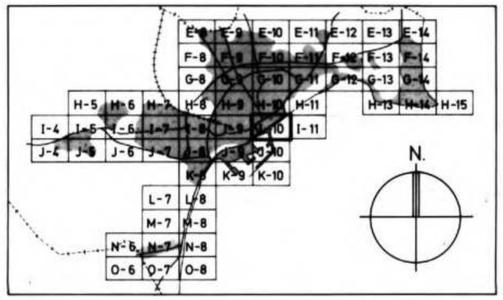

PLAN GENERAL MUNICIPAL DE ORDENACION. ALICANTE

OCTUBRE 1.986

ESCALA 1 / 2.000

SUELO URBANO:
CALIFICACION PORMENORIZADA

PLANO 2B
SERIE
HOJA I-10

EXCMO. AYUNTAMIENTO ALICANTE
OFICINA MUNICIPAL DEL PLAN GENERAL

42ª MODIFICACION PUNTUAL
PLAN GENERAL MUNICIPAL DE ORDENACIÓN ALICANTE 1987

escala 1/2.000

ER 20

AYUNTAMIENTO DE ALICANTE
urbanismo
OFICINA DEL PLAN GENERAL

Fdo. Leticia Martín Lobo, Arquitecto Directora Oficina Plan General

Fdo. Damián Olmo Serra Arquitecto Municipal

LEYENDA

LIMITES

SUELO URBANO	●●●●●
AREAS Y OPERACIONES	■■■■■■■
GRADOS Y NIVEL	▬▬▬▬▬

CODIGOS

ZONAS	ES1b (ZONA, GRADO, NIVEL)
AREAS PLANEAMIENTO ANTERIOR	APA
AREAS PLANEAMIENTO DIFERIDO	APD (APD/2 — 1º ORDEN, AREA U OPERACION)
OPERACIONES INTEGRADAS	OI (OI/2 — 1º ORDEN)
SISTEMA GENERAL	(ES)
SISTEMA LOCAL	ES

ZONAS

AREA CENTRAL	AC
ENSANCHES	ES
RENOVACION PERIFERIAS	RP
CONSERVACION PERIFERIAS	CP
EDIFICACION ABIERTA	EA
NUCLEOS PERIFERICOS	NP
VIVIENDA UNIFAMILIAR	VU
AREAS INDUSTRIALES	AI
NUCLEOS SEGUNDA RESIDENCIA	SR
CONSERVACION EDIFICACION	CE
NORMATIVA ANTERIOR	NA

SISTEMAS

TRANSPORTES	T/
RED VIARIA	V
TERMINAL AUTOBUSES	B
INSTALACIONES FERROVIARIAS	F
INSTALACIONES PORTUARIAS	P
ESTACIONAMIENTOS	E
INFRAESTRUCTURAS	I/
SERVICIOS	S
SERVICIOS	S/
MERCADO	M
CEMENTERIOS	C
OTROS SERVICIOS	U
SERVICIOS ADMINISTRACION	A

TERCIARIO ESPECIAL	TER–ESP
ESPACIOS LIBRES	L/
LITORAL	L
PARQUE URBANO	P
AREAS AJARDINADAS	V
DEPORTIVO	D
EQUIPAMIENTOS	E/
DOCENTE	D
ASISTENCIAL	A
SANITARIO	S
SOCIOCULTURAL Y OTROS	C
RELIGIOSO	R

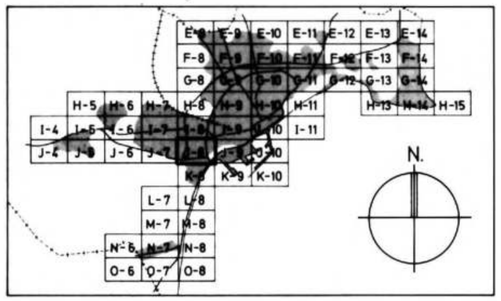

PLAN GENERAL MUNICIPAL DE ORDENACION. ALICANTE

OCTUBRE 1.986

ESCALA 1 / 2.000

SUELO URBANO: CALIFICACION PORMENORIZADA

PLANO 2B
SERIE
HOJA J-8

EXCMO. AYUNTAMIENTO ALICANTE
OFICINA MUNICIPAL DEL PLAN GENERAL

42ª MODIFICACION PUNTUAL
PLAN GENERAL MUNICIPAL DE ORDENACIÓN ALICANTE 1987

AYUNTAMIENTO DE ALICANTE
urbanismo
OFICINA DEL PLAN GENERAL

escala 1/2.000

ER 21

Fdo. Leticia Martín Lobo, Arquitecto
Directora Oficina Plan General

Fdo. Damián Olmo Serra
Arquitecto municipal

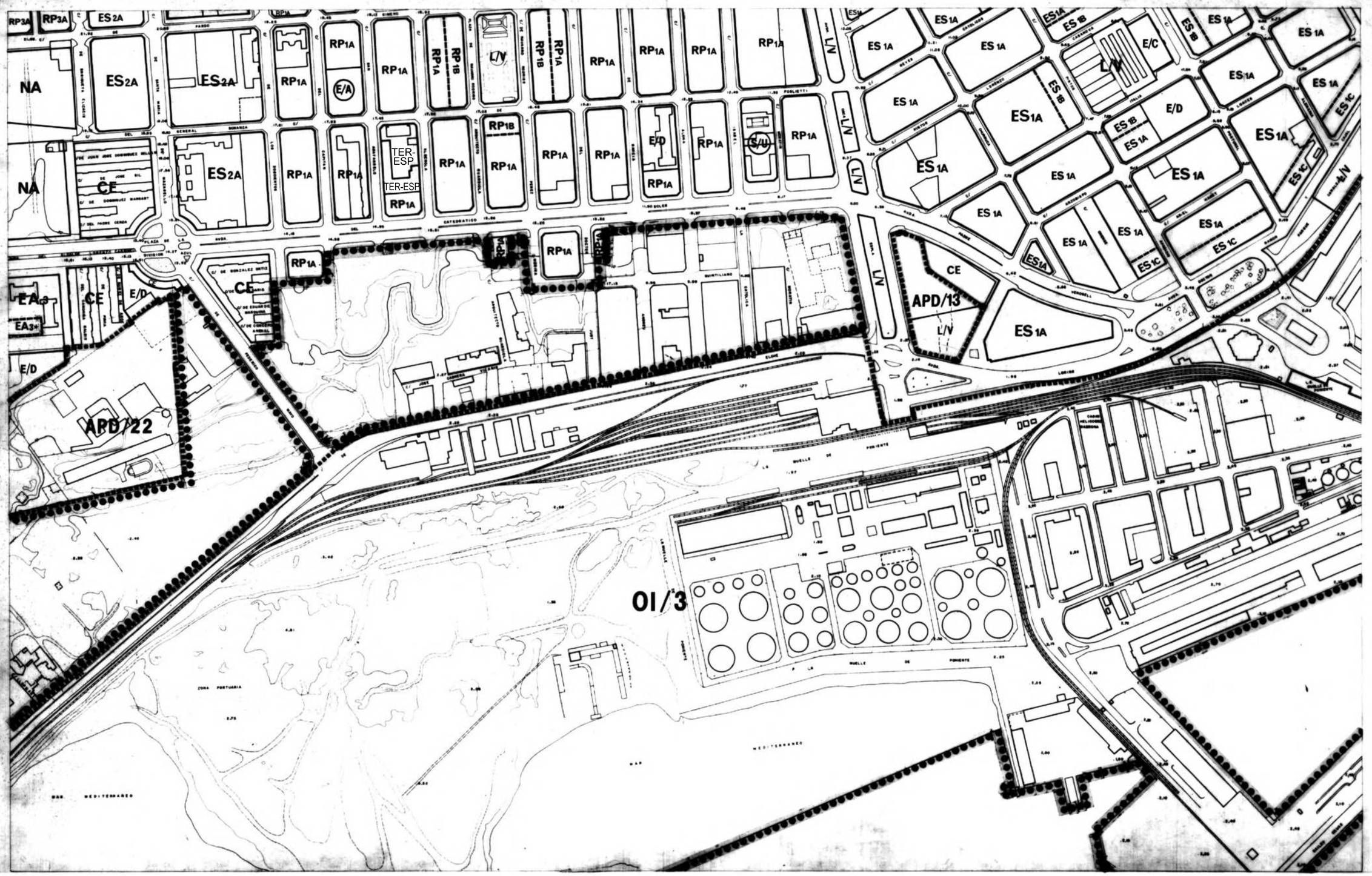

LEYENDA

LIMITES

SUELO URBANO
AREAS Y OPERACIONES
GRADOS Y NIVEL

CODIGOS

ZONAS	ES1B
AREAS PLANEAMIENTO ANTERIOR	APA
AREAS PLANEAMIENTO DIFERIDO	APD
OPERACIONES INTEGRADAS	OI
SISTEMA GENERAL	ES
SISTEMA LOCAL	ES

ZONAS

AREA CENTRAL	AC
ENSANCHES	ES
RENOVACION PERIFERIAS	RP
CONSERVACION PERIFERIAS	CP
EDIFICACION ABIERTA	EA
NUCLEOS PERIFERICOS	NP
VIVIENDA UNIFAMILIAR	VU
AREAS INDUSTRIALES	AI
NUCLEOS SEGUNDA RESIDENCIA	SR
CONSERVACION EDIFICACION	CE
NORMATIVA ANTERIOR	NA

SISTEMAS

TRANSPORTES	T/
RED VIARIA	V
TERMINAL AUTOBUSES	B
INSTALACIONES FERROVIARIAS	F
INSTALACIONES PORTUARIAS	P
ESTACIONAMIENTOS	E
INFRAESTRUCTURAS	I/
SERVICIOS	S
SERVICIOS	S/
MERCADO	M
CEMENTERIOS	C
OTROS SERVICIOS	U
SERVICIOS ADMINISTRACION	A

TERCIARIO ESPECIAL TER–ESP

ESPACIOS LIBRES	L/
LITORAL	L
PARQUE URBANO	P
AREAS AJARDINADAS	V
DEPORTIVO	D
EQUIPAMIENTOS	E/
DOCENTE	D
ASISTENCIAL	A
SANITARIO	S
SOCIOCULTURAL Y OTROS	C
RELIGIOSO	R

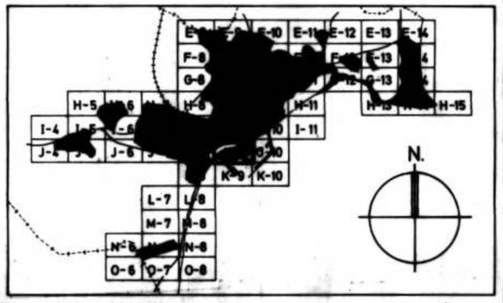

PLAN GENERAL MUNICIPAL DE ORDENACION. ALICANTE

OCTUBRE 1986
ESCALA 1/2.000

SUELO URBANO:
CALIFICACION PORMENORIZADA

PLANO SERIE 2B
HOJA J-9

EXCMO. AYUNTAMIENTO ALICANTE
OFICINA MUNICIPAL DEL PLAN GENERAL

42ª MODIFICACION PUNTUAL
PLAN GENERAL MUNICIPAL DE ORDENACIÓN ALICANTE 1987

AYUNTAMIENTO DE ALICANTE
urbanismo
OFICINA DEL PLAN GENERAL

escala 1/2.000

ER 22

Fdo. Leticia Martín Lobo, Arquitecto
Directora Oficina Plan General

Fdo. Damián Olmo Serra
Arquitecto municipal

LEYENDA

LIMITES

SUELO URBANO	●●●●●
AREAS Y OPERACIONES	■■■■■■■■
GRADOS Y NIVEL	▬▬▬▬▬

CODIGOS

ZONAS	ES1b (ZONA / GRADO / NIVEL)
AREAS PLANEAMIENTO ANTERIOR	APA
AREAS PLANEAMIENTO DIFERIDO	APD
OPERACIONES INTEGRADAS	OI
SISTEMA GENERAL	ES
SISTEMA LOCAL	ES

ZONAS

AREA CENTRAL	AC
ENSANCHES	ES
RENOVACION PERIFERIAS	RP
CONSERVACION PERIFERIAS	CP
EDIFICACION ABIERTA	EA
NUCLEOS PERIFERICOS	NP
VIVIENDA UNIFAMILIAR	VU
AREAS INDUSTRIALES	AI
NUCLEOS SEGUNDA RESIDENCIA	SR
CONSERVACION EDIFICACION	CE
NORMATIVA ANTERIOR	NA

SISTEMAS

TRANSPORTES	T/
RED VIARIA	V
TERMINAL AUTOBUSES	B
INSTALACIONES FERROVIARIAS	F
INSTALACIONES PORTUARIAS	P
ESTACIONAMIENTOS	E
INFRAESTRUCTURAS	I/
SERVICIOS	S
SERVICIOS	S/
MERCADO	M
CEMENTERIOS	C
OTROS SERVICIOS	U
SERVICIOS ADMINISTRACION	A

TERCIARIO ESPECIAL TER–ESP

ESPACIOS LIBRES	L/
LITORAL	L
PARQUE URBANO	P
AREAS AJARDINADAS	V
DEPORTIVO	D
EQUIPAMIENTOS	E/
DOCENTE	D
ASISTENCIAL	A
SANITARIO	S
SOCIOCULTURAL Y OTROS	C
RELIGIOSO	R

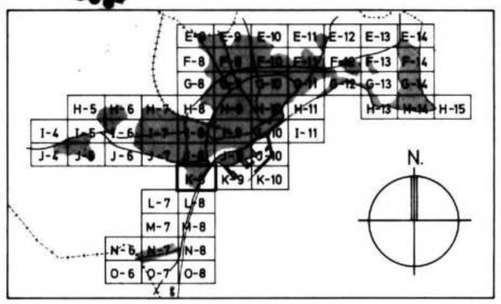

PLAN GENERAL MUNICIPAL DE ORDENACION. ALICANTE

OCTUBRE 1986

ESCALA 1/2.000

SUELO URBANO: CALIFICACION PORMENORIZADA

PLANO SERIE 2B HOJA K-8

EXCMO. AYUNTAMIENTO ALICANTE
OFICINA MUNICIPAL DEL PLAN GENERAL

42ª MODIFICACION PUNTUAL
PLAN GENERAL MUNICIPAL DE ORDENACIÓN ALICANTE 1987

AYUNTAMIENTO DE ALICANTE
urbanismo
OFICINA DEL PLAN GENERAL

escala 1/2.000

ER 23

Fdo. Leticia Martín Lobo. Arquitecto
Directora Oficina Plan General

Fdo. Damián Olmo Serra
Arquitecto municipal

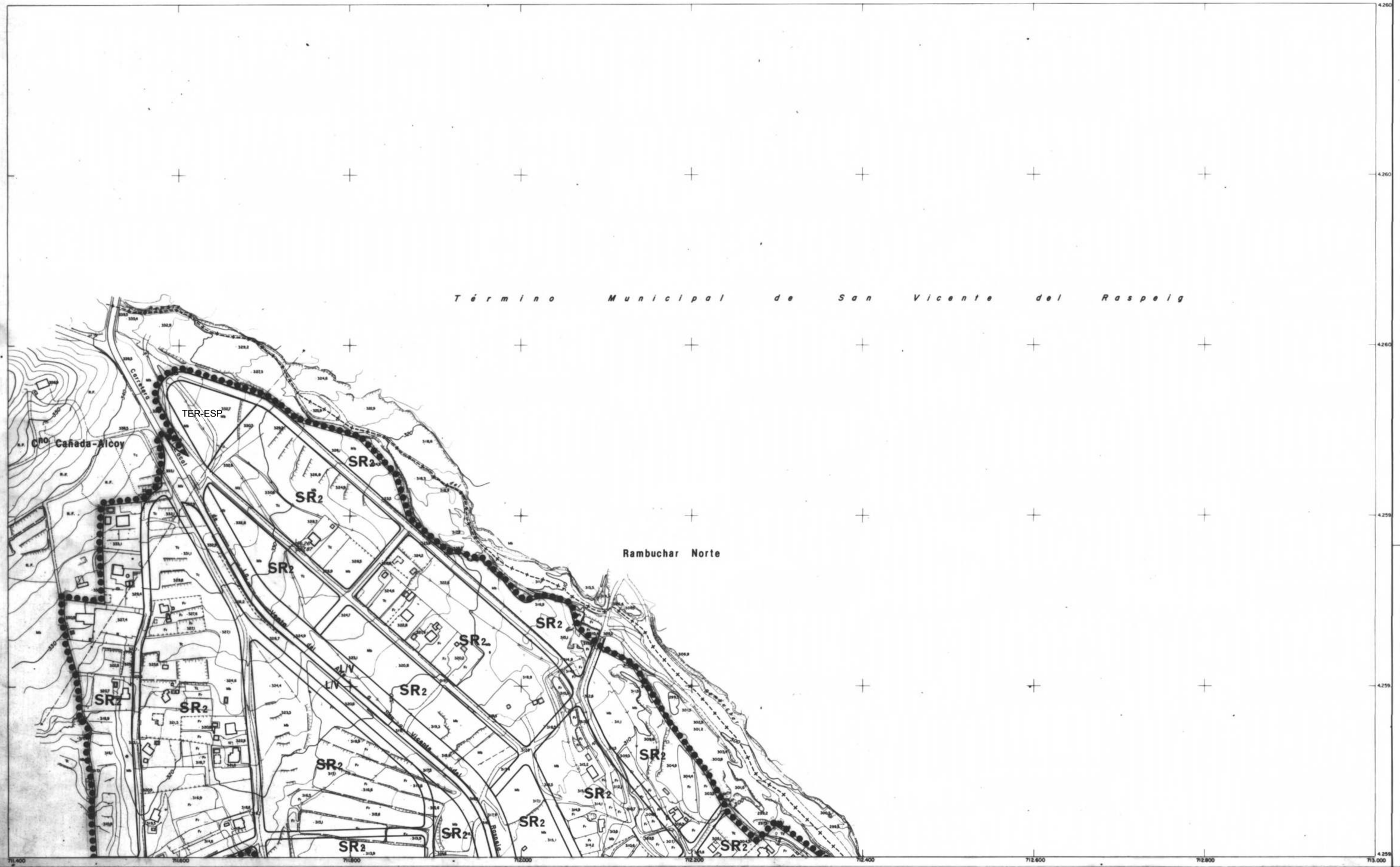

LEYENDA

LIMITES

- SUELO URBANO
- AREAS Y OPERACIONES
- GRADOS Y NIVEL

CODIGOS

ZONAS	ES1b (ZONA, GRADO, NIVEL)
AREAS PLANEAMIENTO ANTERIOR	APA
AREAS PLANEAMIENTO DIFERIDO	APD (AREA Y OPERACION)
OPERACIONES INTEGRADAS	OI (OI/2)
SISTEMA GENERAL	(ES)
SISTEMA LOCAL	ES

ZONAS

AREA CENTRAL	AC
ENSANCHES	ES
RENOVACION PERIFERIAS	RP
CONSERVACION PERIFERIAS	CP
EDIFICACION ABIERTA	EA
NUCLEOS PERIFERICOS	NP
VIVIENDA UNIFAMILIAR	VU
AREAS INDUSTRIALES	AI
NUCLEOS SEGUNDA RESIDENCIA	SR
CONSERVACION EDIFICACION	CE
NORMATIVA ANTERIOR	NA

SISTEMAS

TRANSPORTES	T/
RED VIARIA	V
TERMINAL AUTOBUSES	B
INSTALACIONES FERROVIARIAS	F
INSTALACIONES PORTUARIAS	P
ESTACIONAMIENTOS	E
INFRAESTRUCTURAS	I/
SERVICIOS	S
SERVICIOS	S/
MERCADO	M
CEMENTERIOS	C
OTROS SERVICIOS	U
SERVICIOS ADMINISTRACION	A

TERCIARIO ESPECIAL TER-ESP

ESPACIOS LIBRES	L/
LITORAL	L
PARQUE URBANO	P
AREAS AJARDINADAS	V
DEPORTIVO	D
EQUIPAMIENTOS	E/
DOCENTE	D
ASISTENCIAL	A
SANITARIO	S
SOCIOCULTURAL Y OTROS	C
RELIGIOSO	R

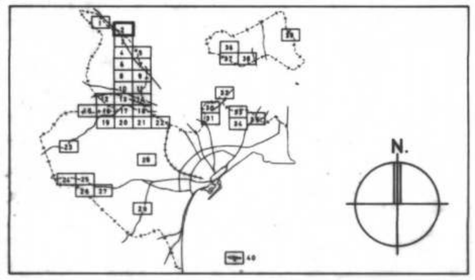

PLAN GENERAL MUNICIPAL DE ORDENACION. ALICANTE

OCTUBRE 1.986

ESCALA 1/2.000

SUELO URBANO: CALIFICACION PORMENORIZADA

PLANO 2 SERIE C HOJA 2

EXCMO. AYUNTAMIENTO ALICANTE
OFICINA MUNICIPAL DEL PLAN GENERAL

Rambuchar Norte

Termino Municipal de San Vicente del Raspeig

Cno. Cañada - Alcoy

Loma Espi

Rambuchar - Sur

TER-ESP

SR2

LEYENDA

LIMITES

- SUELO URBANO
- AREAS Y OPERACIONES
- GRADOS Y NIVEL

CODIGOS

ZONAS	ES1b (ZONA / GRADO NIVEL)
AREAS PLANEAMIENTO ANTERIOR	APA
AREAS PLANEAMIENTO DIFERIDO	APD (AREA Y OPERACION)
OPERACIONES INTEGRADAS	OI (OI/2)
SISTEMA GENERAL	(ES)
SISTEMA LOCAL	ES

ZONAS

AREA CENTRAL	AC
ENSANCHES	ES
RENOVACION PERIFERIAS	RP
CONSERVACION PERIFERIAS	CP
EDIFICACION ABIERTA	EA
NUCLEOS PERIFERICOS	NP
VIVIENDA UNIFAMILIAR	VU
AREAS INDUSTRIALES	AI
NUCLEOS SEGUNDA RESIDENCIA	SR
CONSERVACION EDIFICACION	CE
NORMATIVA ANTERIOR	NA

SISTEMAS

TRANSPORTES	T/
RED VIARIA	V
TERMINAL AUTOBUSES	B
INSTALACIONES FERROVIARIAS	F
INSTALACIONES PORTUARIAS	P
ESTACIONAMIENTOS	E
INFRAESTRUCTURAS	I/
SERVICIOS	S
SERVICIOS	S/
MERCADO	M
CEMENTERIOS	C
OTROS SERVICIOS	U
SERVICIOS ADMINISTRACION	A
TERCIARIO ESPECIAL	**TER-ESP**
ESPACIOS LIBRES	L/
LITORAL	L
PARQUE URBANO	P
AREAS AJARDINADAS	V
DEPORTIVO	D
EQUIPAMIENTOS	E/
DOCENTE	D
ASISTENCIAL	A
SANITARIO	S
SOCIOCULTURAL Y OTROS	C
RELIGIOSO	R

N.

PLAN GENERAL MUNICIPAL DE ORDENACION. ALICANTE

OCTUBRE 1986

ESCALA 1/2.000

SUELO URBANO: CALIFICACION PORMENORIZADA

PLANO 2C

SERIE

HOJA 3

EXCMO. AYUNTAMIENTO ALICANTE

OFICINA MUNICIPAL DEL PLAN GENERAL

42ª MODIFICACION PUNTUAL

PLAN GENERAL MUNICIPAL DE ORDENACIÓN ALICANTE 1987

escala 1/2.000

ER 25

AYUNTAMIENTO DE ALICANTE urbanismo OFICINA DEL PLAN GENERAL

Fdo. Leticia Martín Lobo. Arquitecto Directora Oficina Plan General

Fdo. Damián Olmo Sierra Arquitecto municipal

3

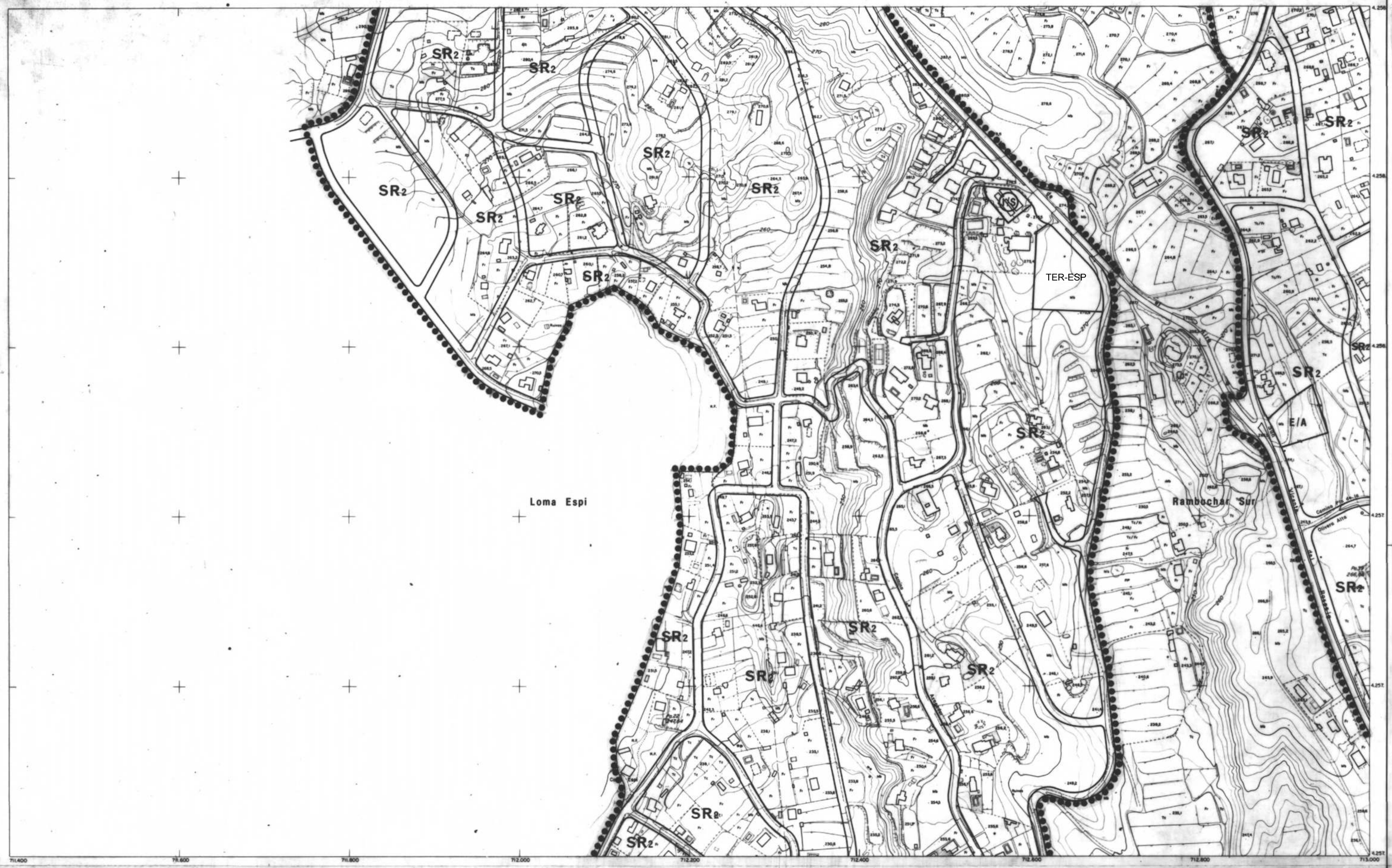

LEYENDA

LIMITES

SUELO URBANO
AREAS Y OPERACIONES
GRADOS Y NIVEL

CODIGOS

ZONAS — ZONA / GRADO / NIVEL — ES1b
AREAS PLANEAMIENTO ANTERIOR — APA
AREAS PLANEAMIENTO DIFERIDO — APD — APD/A — AREA DE OPERACION — Nº ORDEN
OPERACIONES INTEGRADAS — OI — OI/2
SISTEMA GENERAL — ES
SISTEMA LOCAL — ES

ZONAS

AREA CENTRAL	AC
ENSANCHES	ES
RENOVACION PERIFERIAS	RP
CONSERVACION PERIFERIAS	CP
EDIFICACION ABIERTA	EA
NUCLEOS PERIFERICOS	NP
VIVIENDA UNIFAMILIAR	VU
AREAS INDUSTRIALES	AI
NUCLEOS SEGUNDA RESIDENCIA	SR
CONSERVACION EDIFICACION	CE
NORMATIVA ANTERIOR	NA

SISTEMAS

TRANSPORTES	T/
RED VIARIA	V
TERMINAL AUTOBUSES	B
INSTALACIONES FERROVIARIAS	F
INSTALACIONES PORTUARIAS	P
ESTACIONAMIENTOS	E
INFRAESTRUCTURAS	I/
SERVICIOS	S
SERVICIOS	S/
MERCADO	M
CEMENTERIOS	C
OTROS SERVICIOS	U
SERVICIOS ADMINISTRACION	A

TERCIARIO ESPECIAL	TER-ESP
ESPACIOS LIBRES	L/
LITORAL	L
PARQUE URBANO	P
AREAS AJARDINADAS	V
DEPORTIVO	D
EQUIPAMIENTOS	E/
DOCENTE	D
ASISTENCIAL	A
SANITARIO	S
SOCIOCULTURAL Y OTROS	C
RELIGIOSO	R

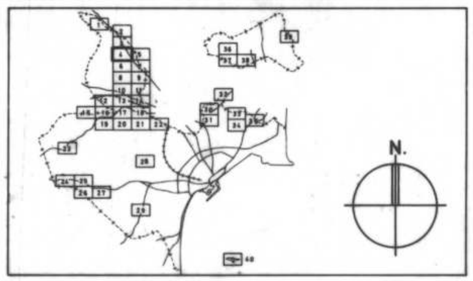

PLAN GENERAL MUNICIPAL DE ORDENACION. ALICANTE

OCTUBRE 1.986
ESCALA 1/2.000

SUELO URBANO:
CALIFICACION PORMENORIZADA

PLANO 2C
SERIE
HOJA 4

EXCMO. AYUNTAMIENTO ALICANTE
OFICINA MUNICIPAL DEL PLAN GENERAL

| | | |

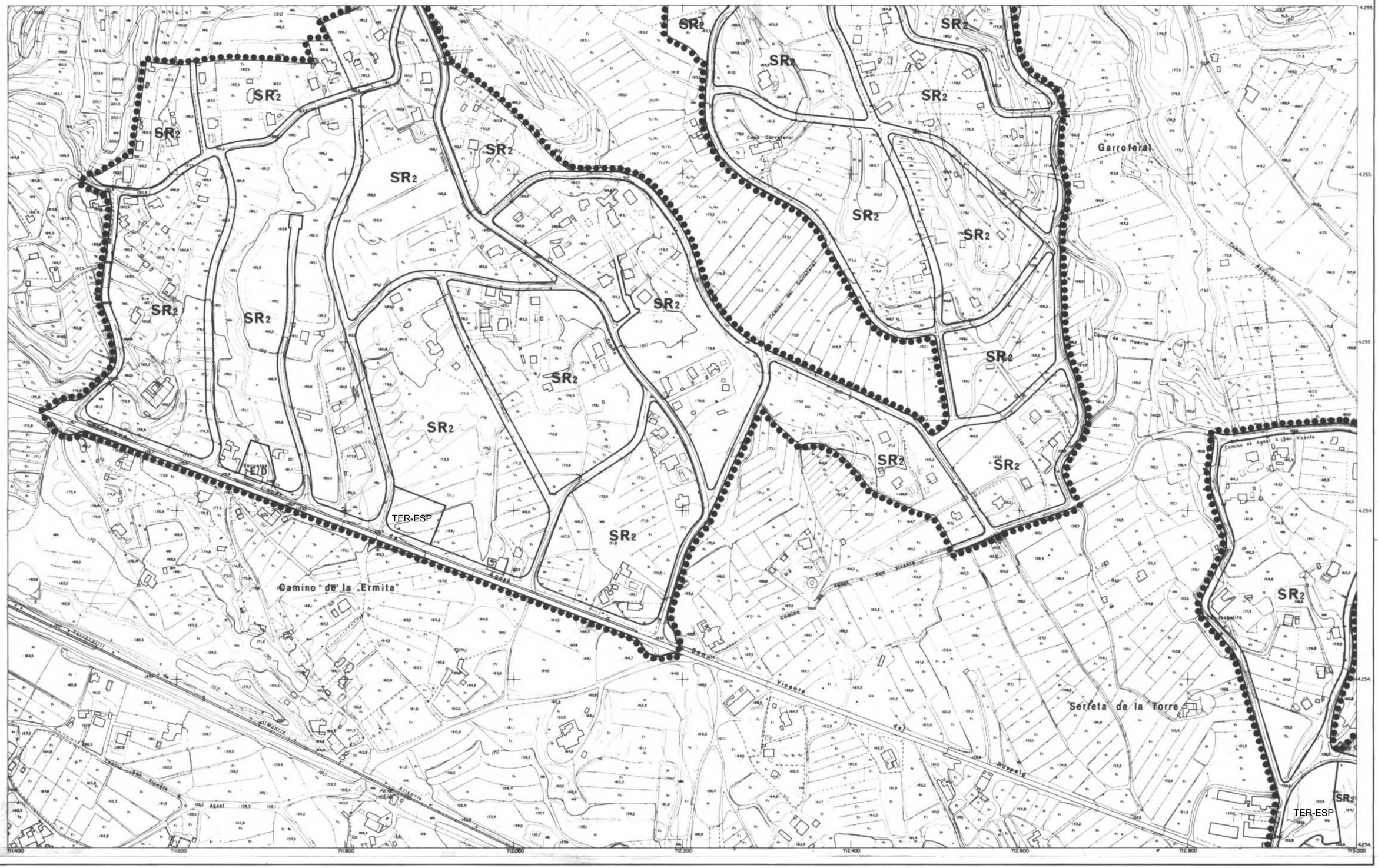

LEYENDA

LIMITES

SUELO URBANO	●●●●●
AREAS Y OPERACIONES	■■■■■■■
GRADOS Y NIVEL	▬▬▬▬▬

CODIGOS

ZONAS	ES1b (ZONA / GRADO / NIVEL)
AREAS PLANEAMIENTO ANTERIOR	APA
AREAS PLANEAMIENTO DIFERIDO	APD (AREA U OPERACION)
OPERACIONES INTEGRADAS	OI (OI/2)
SISTEMA GENERAL	ES
SISTEMA LOCAL	ES

ZONAS

AREA CENTRAL	AC
ENSANCHES	ES
RENOVACION PERIFERIAS	RP
CONSERVACION PERIFERIAS	CP
EDIFICACION ABIERTA	EA
NUCLEOS PERIFERICOS	NP
VIVIENDA UNIFAMILIAR	VU
AREAS INDUSTRIALES	AI
NUCLEOS SEGUNDA RESIDENCIA	SR
CONSERVACION EDIFICACION	CE
NORMATIVA ANTERIOR	NA

SISTEMAS

TRANSPORTES	T/
RED VIARIA	V
TERMINAL AUTOBUSES	B
INSTALACIONES FERROVIARIAS	F
INSTALACIONES PORTUARIAS	P
ESTACIONAMIENTOS	E
INFRAESTRUCTURAS	I/
SERVICIOS	S
SERVICIOS	S/
MERCADO	M
CEMENTERIOS	C
OTROS SERVICIOS	U
SERVICIOS ADMINISTRACION	A

TERCIARIO ESPECIAL	TER-ESP
ESPACIOS LIBRES	L/
LITORAL	L
PARQUE URBANO	P
AREAS AJARDINADAS	V
DEPORTIVO	D
EQUIPAMIENTOS	E/
DOCENTE	D
ASISTENCIAL	A
SANITARIO	S
SOCIOCULTURAL Y OTROS	C
RELIGIOSO	R

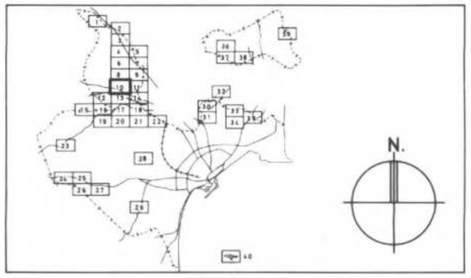

PLAN GENERAL MUNICIPAL DE ORDENACION. ALICANTE

OCTUBRE 1.986

ESCALA 1/2.000

SUELO URBANO: CALIFICACION PORMENORIZADA

PLANO SERIE 2C HOJA 10

EXCMO. AYUNTAMIENTO ALICANTE
OFICINA MUNICIPAL DEL PLAN GENERAL

42ª MODIFICACION PUNTUAL
PLAN GENERAL MUNICIPAL DE ORDENACIÓN ALICANTE 1987

AYUNTAMIENTO DE ALICANTE
urbanismo
OFICINA DEL PLAN GENERAL

escala 1/2.000

ER 27

Fdo. Leticia Martín Lobo, Arquitecto
Directora Oficina Plan General

Fdo. Damián Olmo Serra
Arquitecto municipal

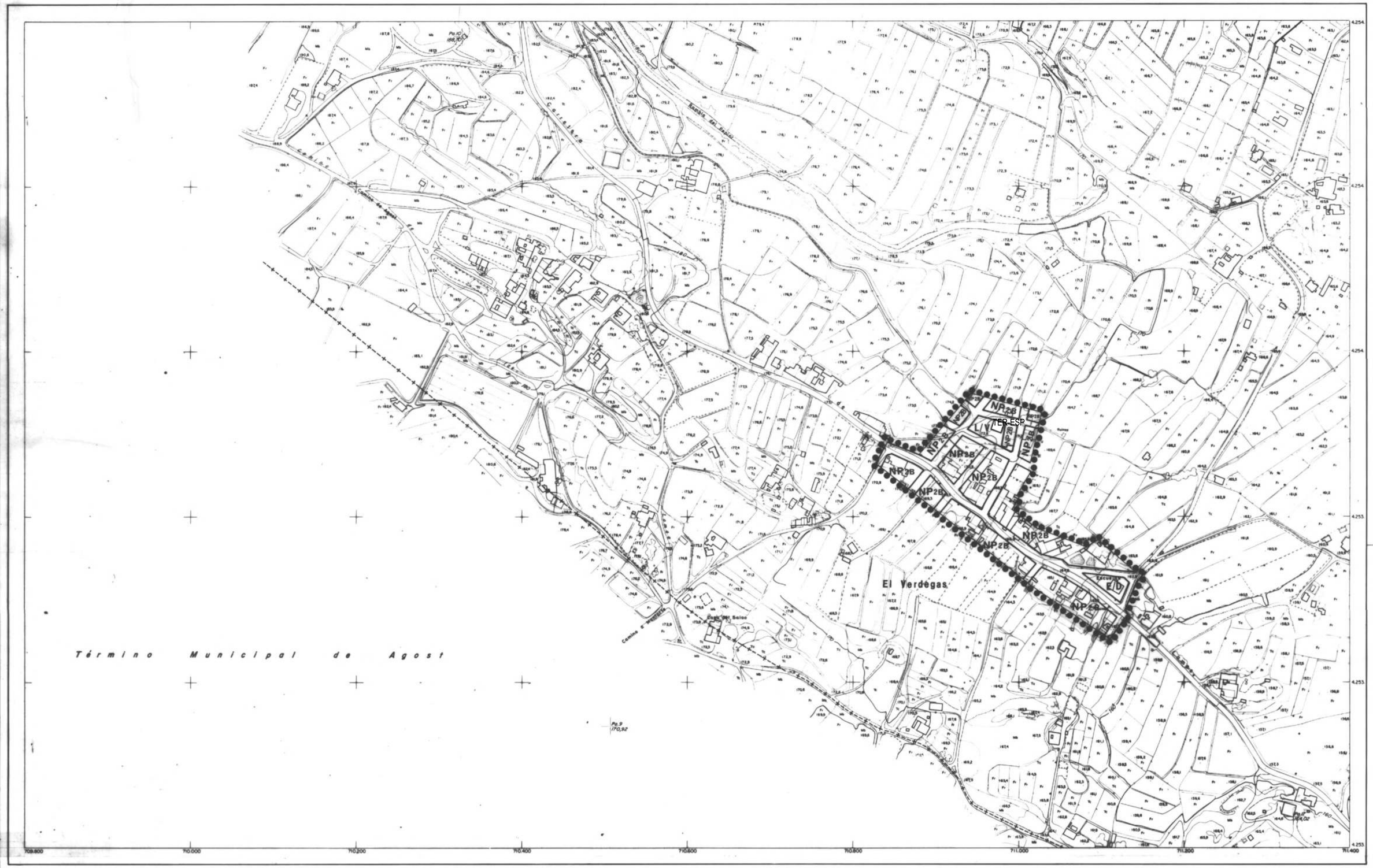

LEYENDA

LIMITES

SUELO URBANO	●●●●●
AREAS Y OPERACIONES	■■■■■■■
GRADOS Y NIVEL	▬▬▬▬▬

CODIGOS

ZONAS	ES1b (ZONA / GRADO / NIVEL)
AREAS PLANEAMIENTO ANTERIOR	APA
AREAS PLANEAMIENTO DIFERIDO	APD (AREA U OPERACION)
OPERACIONES INTEGRADAS	OI (OI/2)
SISTEMA GENERAL	(ES)
SISTEMA LOCAL	ES

ZONAS

AREA CENTRAL	AC
ENSANCHES	ES
RENOVACION PERIFERIAS	RP
CONSERVACION PERIFERIAS	CP
EDIFICACION ABIERTA	EA
NUCLEOS PERIFERICOS	NP
VIVIENDA UNIFAMILIAR	VU
AREAS INDUSTRIALES	AI
NUCLEOS SEGUNDA RESIDENCIA	SR
CONSERVACION EDIFICACION	CE
NORMATIVA ANTERIOR	NA

SISTEMAS

TRANSPORTES	T/
RED VIARIA	V
TERMINAL AUTOBUSES	B
INSTALACIONES FERROVIARIAS	F
INSTALACIONES PORTUARIAS	P
ESTACIONAMIENTOS	E
INFRAESTRUCTURAS	I/
SERVICIOS	S
SERVICIOS	S/
MERCADO	M
CEMENTERIOS	C
OTROS SERVICIOS	U
SERVICIOS ADMINISTRACION	A

TERCIARIO ESPECIAL	TER-ESP
ESPACIOS LIBRES	L/
LITORAL	L
PARQUE URBANO	P
AREAS AJARDINADAS	V
DEPORTIVO	D
EQUIPAMIENTOS	E/
DOCENTE	D
ASISTENCIAL	A
SANITARIO	S
SOCIOCULTURAL Y OTROS	C
RELIGIOSO	R

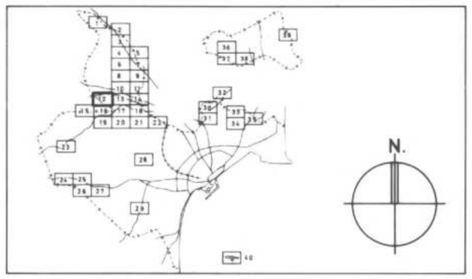

PLAN GENERAL MUNICIPAL DE ORDENACION. ALICANTE

OCTUBRE 1986

ESCALA 1/2.000

SUELO URBANO: CALIFICACION PORMENORIZADA

PLANO 2C

SERIE

HOJA 12

EXCMO. AYUNTAMIENTO ALICANTE

OFICINA MUNICIPAL DEL PLAN GENERAL

FECHA	COPIAS	FECHA	COPIAS	SALIDA	DESTINO	REVOCAC	SALIDA	DESTINO	DEVOLUC

42ª MODIFICACION PUNTUAL

PLAN GENERAL MUNICIPAL DE ORDENACIÓN ALICANTE 1987

AYUNTAMIENTO DE ALICANTE

urbanismo

OFICINA DEL PLAN GENERAL

escala 1/2.000

ER 28

Fdo. Leticia Martín Lobo. Arquitecto
Directora Oficina Plan General

Fdo. Damián Olmo Serra
Arquitecto municipal

LEYENDA

LIMITES

SUELO URBANO	
AREAS Y OPERACIONES	
GRADOS Y NIVEL	

CODIGOS

ZONAS	ES1b
AREAS PLANEAMIENTO ANTERIOR	APA
AREAS PLANEAMIENTO DIFERIDO	APD
OPERACIONES INTEGRADAS	OI
SISTEMA GENERAL	ES
SISTEMA LOCAL	ES

ZONAS

AREA CENTRAL	AC
ENSANCHES	ES
RENOVACION PERIFERIAS	RP
CONSERVACION PERIFERIAS	CP
EDIFICACION ABIERTA	EA
NUCLEOS PERIFERICOS	NP
VIVIENDA UNIFAMILIAR	VU
AREAS INDUSTRIALES	AI
NUCLEOS SEGUNDA RESIDENCIA	SR
CONSERVACION EDIFICACION	CE
NORMATIVA ANTERIOR	NA

SISTEMAS

TRANSPORTES	T/
RED VIARIA	V
TERMINAL AUTOBUSES	B
INSTALACIONES FERROVIARIAS	F
INSTALACIONES PORTUARIAS	P
ESTACIONAMIENTOS	E
INFRAESTRUCTURAS	I/
SERVICIOS	S
SERVICIOS	S/
MERCADO	M
CEMENTERIOS	C
OTROS SERVICIOS	U
SERVICIOS ADMINISTRACION	A

TERCIARIO ESPECIAL	TER–ESP
ESPACIOS LIBRES	L/
LITORAL	L
PARQUE URBANO	P
AREAS AJARDINADAS	V
DEPORTIVO	D
EQUIPAMIENTOS	E/
DOCENTE	D
ASISTENCIAL	A
SANITARIO	S
SOCIOCULTURAL Y OTROS	C
RELIGIOSO	R

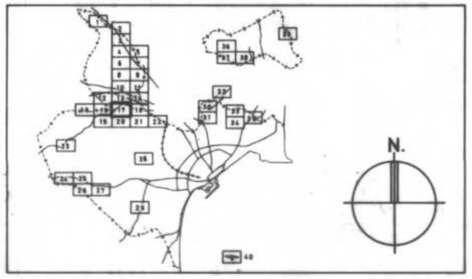

PLAN GENERAL MUNICIPAL DE ORDENACION. ALICANTE

OCTUBRE 1.986

ESCALA 1/2.000

SUELO URBANO: CALIFICACION PORMENORIZADA

PLANO SERIE 2C HOJA 17

EXCMO. AYUNTAMIENTO ALICANTE
OFICINA MUNICIPAL DEL PLAN GENERAL

FECHA	COPIAS	FECHA	COPIAS	SALIDA	DESTINO	DEVOLUC.	SALIDA	DESTINO	DEVOLUC.

42ª MODIFICACION PUNTUAL
PLAN GENERAL MUNICIPAL DE ORDENACIÓN ALICANTE 1987

AYUNTAMIENTO DE ALICANTE
urbanismo
OFICINA DEL PLAN GENERAL

escala 1/2.000

ER 29

Fdo. Leticia Martín Lobo. Arquitecto
Directora Oficina Plan General

Fdo. Damián Olmo Serra
Arquitecto municipal

LEYENDA

LIMITES

- SUELO URBANO
- AREAS Y OPERACIONES
- GRADOS Y NIVEL

CODIGOS

- ZONAS — ES1b (ZONA, GRADO, NIVEL)
- AREAS PLANEAMIENTO ANTERIOR — APA
- AREAS PLANEAMIENTO DIFERIDO — APD (AREA DE OPERACION)
- OPERACIONES INTEGRADAS — OI (01/2)
- SISTEMA GENERAL — ES
- SISTEMA LOCAL — ES

ZONAS

AREA CENTRAL	AC
ENSANCHES	ES
RENOVACION PERIFERIAS	RP
CONSERVACION PERIFERIAS	CP
EDIFICACION ABIERTA	EA
NUCLEOS PERIFERICOS	NP
VIVIENDA UNIFAMILIAR	VU
AREAS INDUSTRIALES	AI
NUCLEOS SEGUNDA RESIDENCIA	SR
CONSERVACION EDIFICACION	CE
NORMATIVA ANTERIOR	NA

SISTEMAS

TRANSPORTES	T/
RED VIARIA	V
TERMINAL AUTOBUSES	B
INSTALACIONES FERROVIARIAS	F
INSTALACIONES PORTUARIAS	P
ESTACIONAMIENTOS	E
INFRAESTRUCTURAS	I/
SERVICIOS	S
SERVICIOS	S/
MERCADO	M
CEMENTERIOS	C
OTROS SERVICIOS	U
SERVICIOS ADMINISTRACION	A

TERCIARIO ESPECIAL	TER-ESP
ESPACIOS LIBRES	L/
LITORAL	L
PARQUE URBANO	P
AREAS AJARDINADAS	V
DEPORTIVO	D
EQUIPAMIENTOS	E/
DOCENTE	D
ASISTENCIAL	A
SANITARIO	S
SOCIOCULTURAL Y OTROS	C
RELIGIOSO	R

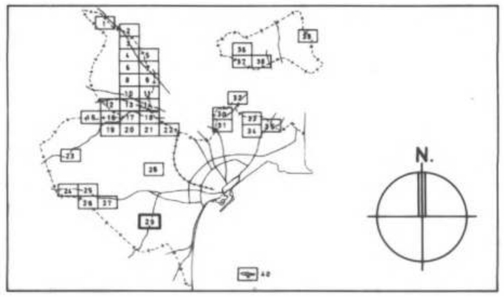

PLAN GENERAL MUNICIPAL DE ORDENACION. ALICANTE

OCTUBRE 1986

ESCALA 1/2.000

SUELO URBANO: CALIFICACION PORMENORIZADA

PLANO 2C
SERIE
HOJA 29

EXCMO. AYUNTAMIENTO ALICANTE
OFICINA MUNICIPAL DEL PLAN GENERAL

FECHA	COTAS	PRUEBA	COPIAS	SALIDA	D.A.J.E.N.O	DESVIRLAL	SALIDA	DIBUJO	ORDENO	DISEÑO	

42ª MODIFICACION PUNTUAL
PLAN GENERAL MUNICIPAL DE ORDENACIÓN ALICANTE 1987

escala 1/2.000

AYUNTAMIENTO DE ALICANTE
urbanismo
OFICINA DEL PLAN GENERAL

ER 30

Fdo. Leticia Martín Lobo, Arquitecto Director Oficina Plan General

Fdo. Damián Olmo Serra Arquitecto municipal

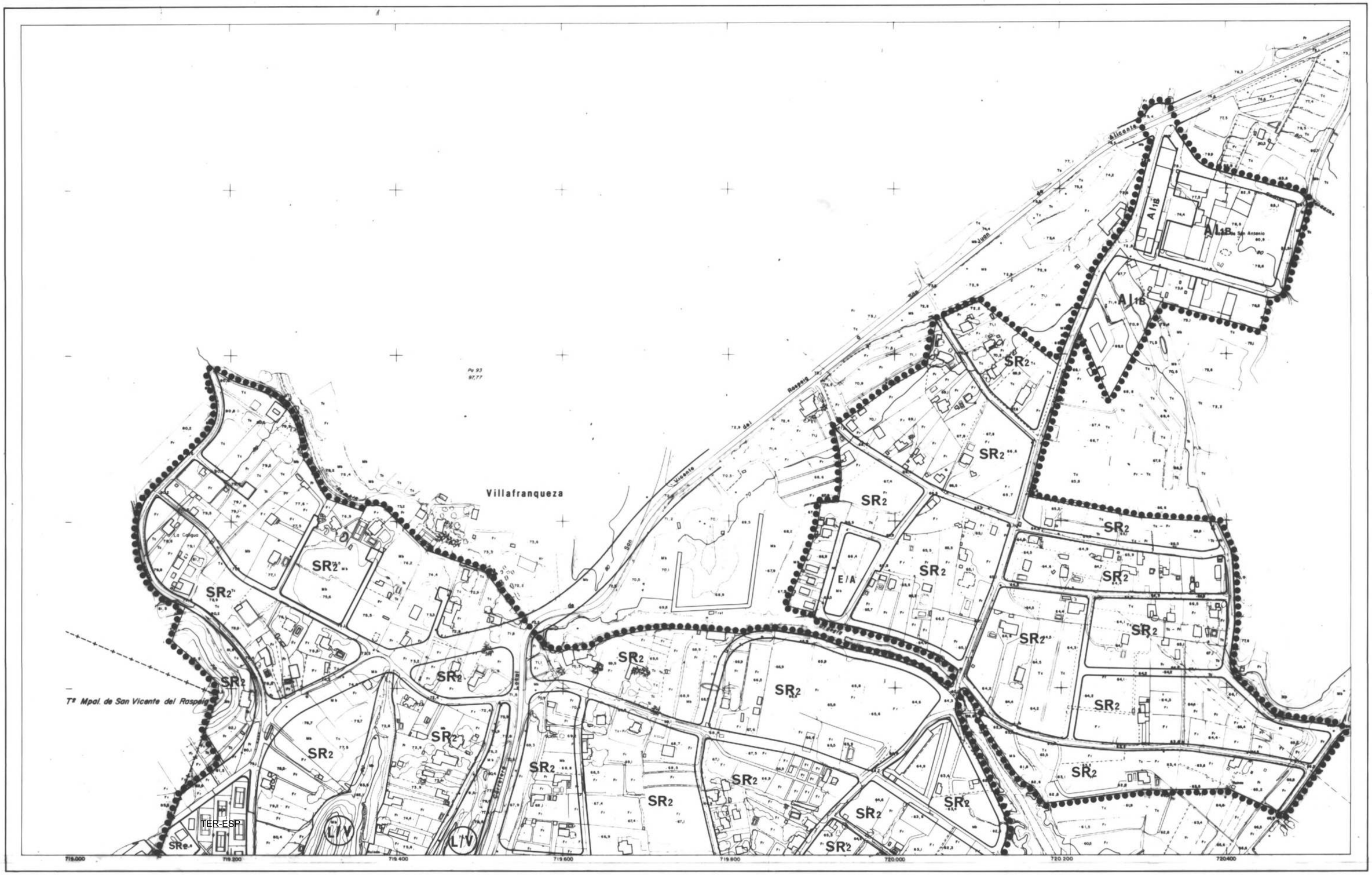

LEYENDA

LIMITES

SUELO URBANO	●●●●●
AREAS Y OPERACIONES	■■■■■■■■
GRADOS Y NIVEL	————

CODIGOS

ZONAS	ES1b (ZONA, GRADO, NIVEL)	AREA CENTRAL	AC
AREAS PLANEAMIENTO ANTERIOR	APA	ENSANCHES	ES
AREAS PLANEAMIENTO DIFERIDO	APD (AREA O UNIDAD)	RENOVACION PERIFERIAS	RP
OPERACIONES INTEGRADAS	OI (OI/2 AREA O OPERACION)	CONSERVACION PERIFERIAS	CP
SISTEMA GENERAL	ES (1ª ORDEN)	EDIFICACION ABIERTA	EA
SISTEMA LOCAL	ES	NUCLEOS PERIFERICOS	NP
		VIVIENDA UNIFAMILIAR	VU
		AREAS INDUSTRIALES	AI
		NUCLEOS SEGUNDA RESIDENCIA	SR
		CONSERVACION EDIFICACION	CE
		NORMATIVA ANTERIOR	NA

SISTEMAS

TRANSPORTES	T/
RED VIARIA	V
TERMINAL AUTOBUSES	B
INSTALACIONES FERROVIARIAS	F
INSTALACIONES PORTUARIAS	P
ESTACIONAMIENTOS	E
INFRAESTRUCTURAS	I/
SERVICIOS	S
SERVICIOS	S/
MERCADO	M
CEMENTERIOS	C
OTROS SERVICIOS	U
SERVICIOS ADMINISTRACION	A

TERCIARIO ESPECIAL	TER–ESP
ESPACIOS LIBRES	L/
LITORAL	L
PARQUE URBANO	P
AREAS AJARDINADAS	V
DEPORTIVO	D
EQUIPAMIENTOS	E/
DOCENTE	D
ASISTENCIAL	A
SANITARIO	S
SOCIOCULTURAL Y OTROS	C
RELIGIOSO	R

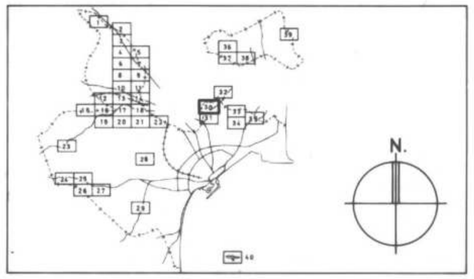

PLAN GENERAL MUNICIPAL DE ORDENACION. ALICANTE

OCTUBRE 1986

ESCALA 1/2.000

SUELO URBANO: CALIFICACION PORMENORIZADA

PLANO 2C
SERIE
HOJA 30

EXCMO. AYUNTAMIENTO ALICANTE
OFICINA MUNICIPAL DEL PLAN GENERAL

42ª MODIFICACION PUNTUAL
PLAN GENERAL MUNICIPAL DE ORDENACIÓN ALICANTE 1987

escala 1/2.000

ER 31

AYUNTAMIENTO DE ALICANTE
urbanismo
OFICINA DEL PLAN GENERAL

Fdo. Leticia Martín Lobo. Arquitecto Directora Oficina Plan General

Fdo. Damián Olmo Serra Arquitecto municipal

FECHA	FIRMA
DIBUJO	
COTEJO	
VISTO	
DELINEANTE	
OFICIALES	
AUXILIARES	

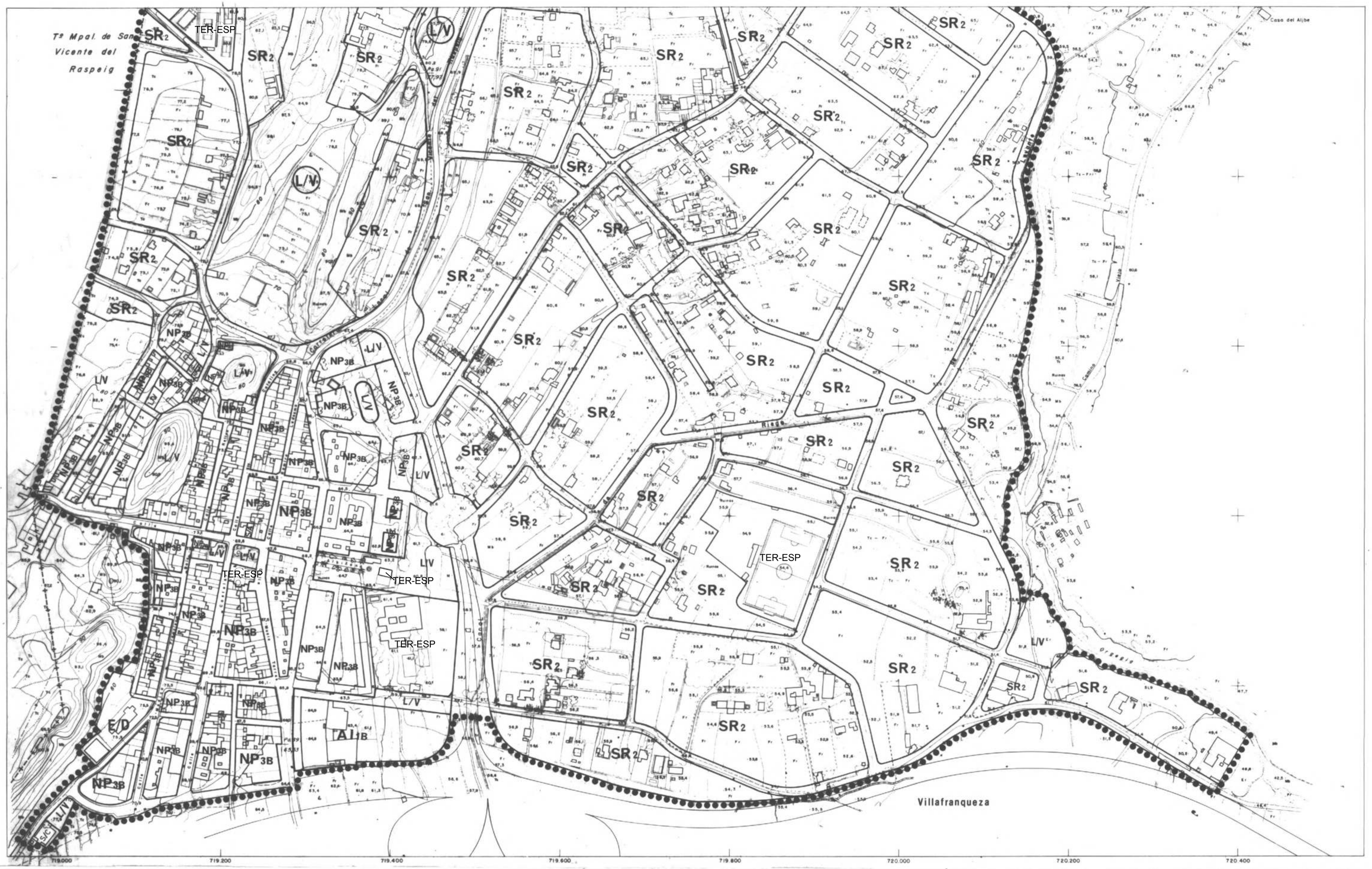

LEYENDA

LIMITES

- SUELO URBANO
- AREAS Y OPERACIONES
- GRADOS Y NIVEL

CODIGOS

- ZONAS — ZONA / GRADO NIVEL — ES1b
- AREAS PLANEAMIENTO ANTERIOR — APA
- AREAS PLANEAMIENTO DIFERIDO — APD — AREA / N.º ORDEN
- OPERACIONES INTEGRADAS — OI — OI1/2 — AREA DE OPERACION / N.º ORDEN
- SISTEMA GENERAL — ES
- SISTEMA LOCAL — ES

ZONAS

AREA CENTRAL	AC
ENSANCHES	ES
RENOVACION PERIFERIAS	RP
CONSERVACION PERIFERIAS	CP
EDIFICACION ABIERTA	EA
NUCLEOS PERIFERICOS	NP
VIVIENDA UNIFAMILIAR	VU
AREAS INDUSTRIALES	AI
NUCLEOS SEGUNDA RESIDENCIA	SR
CONSERVACION EDIFICACION	CE
NORMATIWA ANTERIOR	NA

SISTEMAS

TRANSPORTES	T/
RED VIARIA	V
TERMINAL AUTOBUSES	B
INSTALACIONES FERROVIARIAS	F
INSTALACIONES PORTUARIAS	P
ESTACIONAMIENTOS	E
INFRAESTRUCTURAS	I/
SERVICIOS	S
SERVICIOS	S/
MERCADO	M
CEMENTERIOS	C
OTROS SERVICIOS	U
SERVICIOS ADMINISTRACION	A

TERCIARIO ESPECIAL	**TER–ESP**
ESPACIOS LIBRES	L/
LITORAL	L
PARQUE URBANO	P
AREAS AJARDINADAS	V
DEPORTIVO	D
EQUIPAMIENTOS	E/
DOCENTE	D
ASISTENCIAL	A
SANITARIO	S
SOCIOCULTURAL Y OTROS	C
RELIGIOSO	R

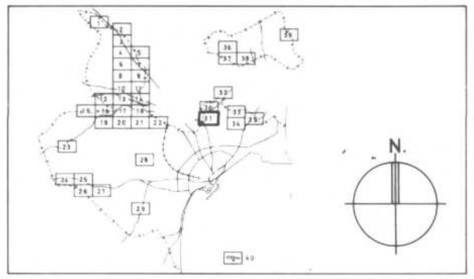

PLAN GENERAL MUNICIPAL DE ORDENACION. ALICANTE

OCTUBRE 1986

ESCALA 1/2.000

SUELO URBANO: CALIFICACION PORMENORIZADA

PLANO 2C — SERIE — HOJA 31

EXCMO. AYUNTAMIENTO ALICANTE
OFICINA MUNICIPAL DEL PLAN GENERAL

42ª MODIFICACION PUNTUAL
PLAN GENERAL MUNICIPAL DE ORDENACIÓN ALICANTE 1987

escala 1/2.000

ER 32

AYUNTAMIENTO DE ALICANTE
urbanismo
OFICINA DEL PLAN GENERAL

Fdo. Leticia Martín Lobo. Arquitecto Directora Oficina Plan General

Fdo. Damián Olmo Serra Arquitecto municipal

| | | |

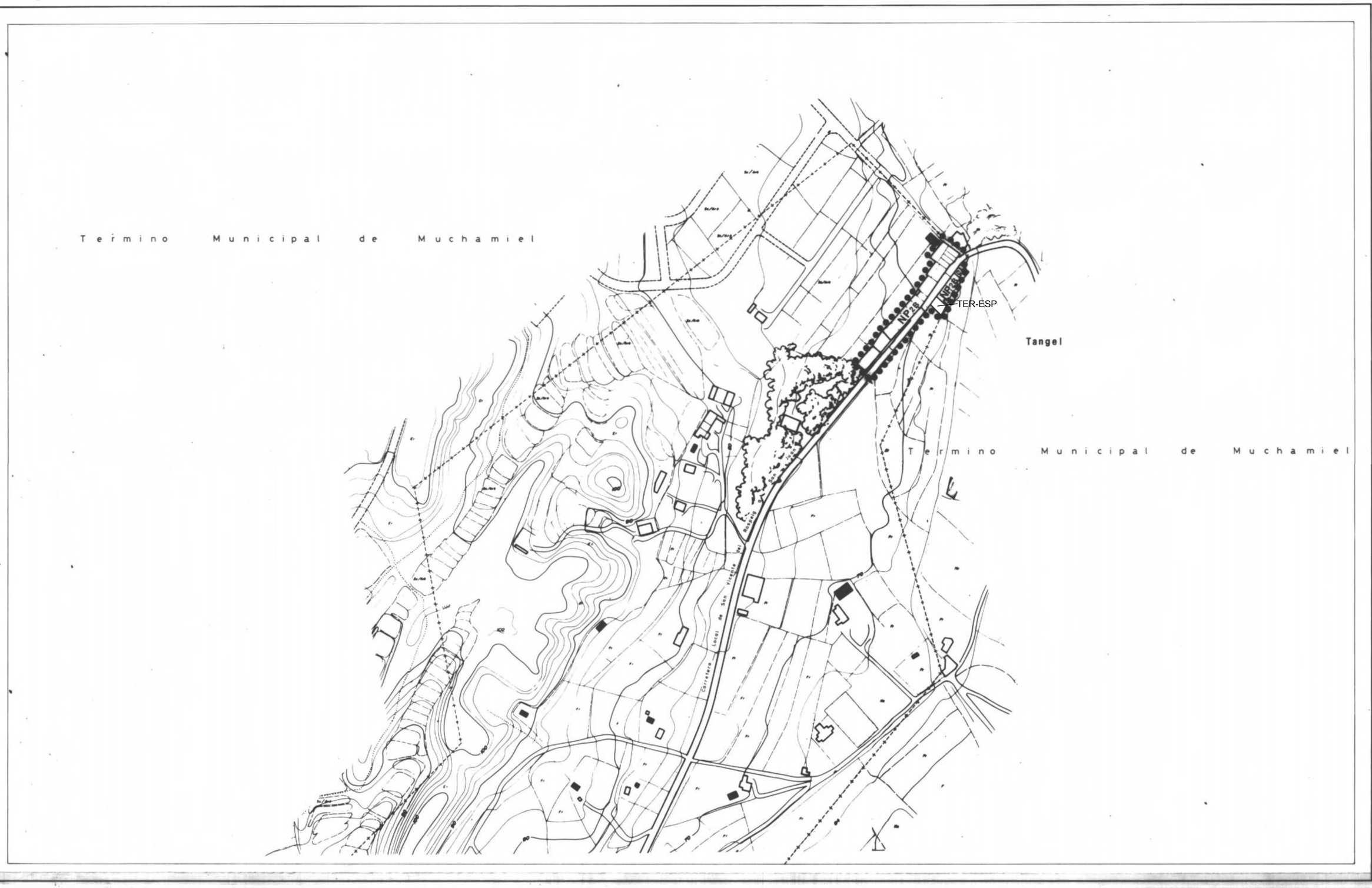

LEYENDA

LIMITES

SUELO URBANO	
AREAS Y OPERACIONES	
GRADOS Y NIVEL	

CODIGOS

ZONAS	ES1b
AREAS PLANEAMIENTO ANTERIOR	APA
AREAS PLANEAMIENTO DIFERIDO	APD
OPERACIONES INTEGRADAS	OI
SISTEMA GENERAL	ES
SISTEMA LOCAL	ES

ZONAS

AREA CENTRAL	AC
ENSANCHES	ES
RENOVACION PERIFERIAS	RP
CONSERVACION PERIFERIAS	CP
EDIFICACION ABIERTA	EA
NUCLEOS PERIFERICOS	NP
VIVIENDA UNIFAMILIAR	VU
AREAS INDUSTRIALES	AI
NUCLEOS SEGUNDA RESIDENCIA	SR
CONSERVACION EDIFICACION	CE
NORMATIVA ANTERIOR	NA

SISTEMAS

TRANSPORTES	T/
RED VIARIA	V
TERMINAL AUTOBUSES	B
INSTALACIONES FERROVIARIAS	F
INSTALACIONES PORTUARIAS	P
ESTACIONAMIENTOS	E
INFRAESTRUCTURAS	I/
SERVICIOS	S
SERVICIOS	S/
MERCADO	M
CEMENTERIOS	C
OTROS SERVICIOS	U
SERVICIOS ADMINISTRACION	A

TERCIARIO ESPECIAL TER–ESP

ESPACIOS LIBRES	L/
LITORAL	L
PARQUE URBANO	P
AREAS AJARDINADAS	V
DEPORTIVO	D
EQUIPAMIENTOS	E/
DOCENTE	D
ASISTENCIAL	A
SANITARIO	S
SOCIOCULTURAL Y OTROS	C
RELIGIOSO	R

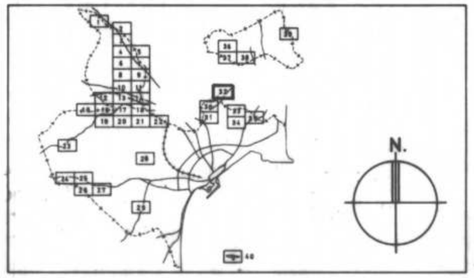

PLAN GENERAL MUNICIPAL DE ORDENACION. ALICANTE

OCTUBRE 1.986

ESCALA 1/2.000

SUELO URBANO: CALIFICACION PORMENORIZADA

PLANO 2C
SERIE
HOJA 32

EXCMO. AYUNTAMIENTO ALICANTE
OFICINA MUNICIPAL DEL PLAN GENERAL

42ª MODIFICACION PUNTUAL
PLAN GENERAL MUNICIPAL DE ORDENACIÓN ALICANTE 1987

escala 1/2.000

ER 33

AYUNTAMIENTO DE ALICANTE
urbanismo
OFICINA DEL PLAN GENERAL

Fdo. Leticia Martín Lobo. Arquitecto
Directora Oficina Plan General

Fdo. Damián Olmo Serra
Arquitecto municipal

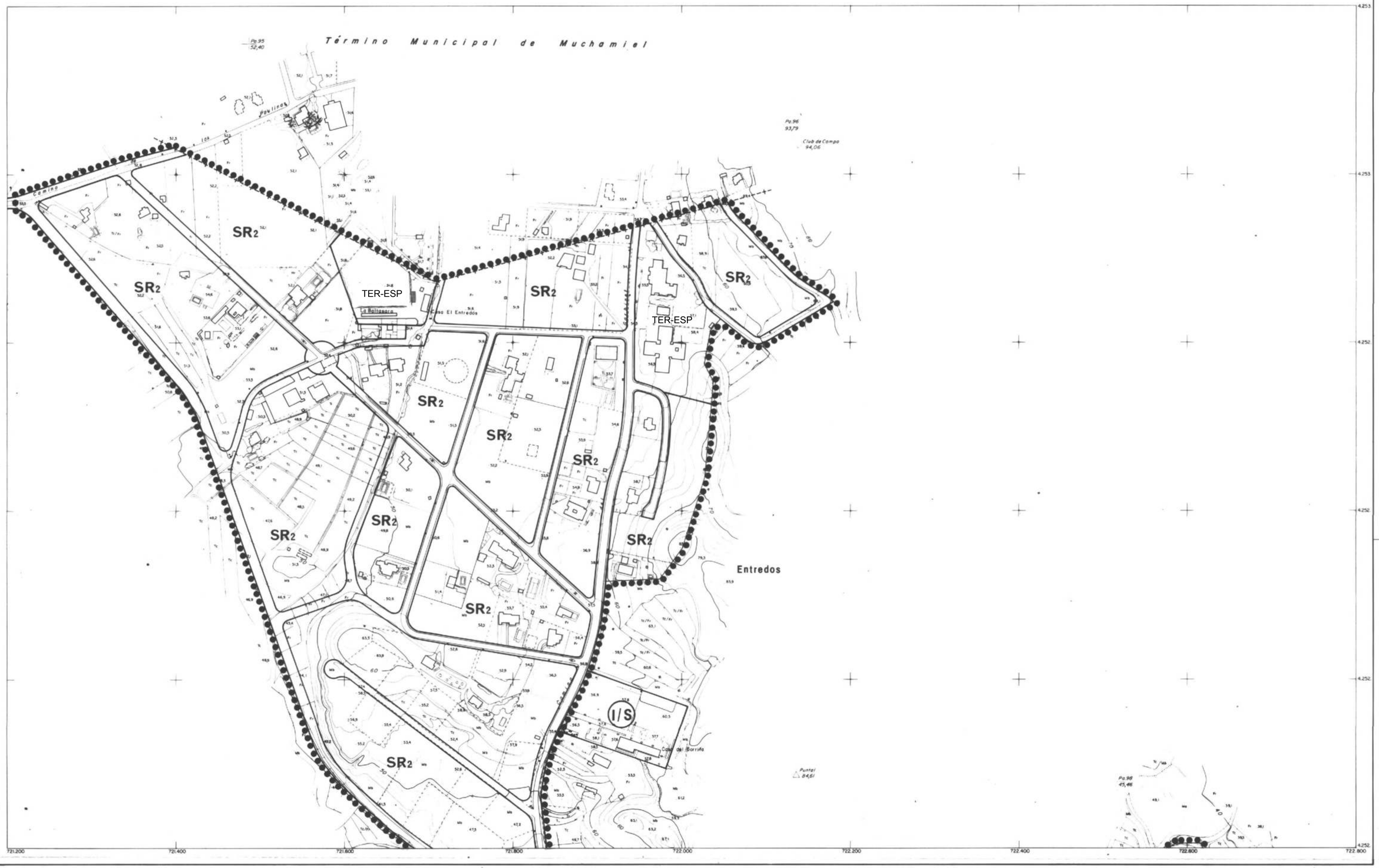

LEYENDA

LIMITES

SUELO URBANO	●●●●●
AREAS Y OPERACIONES	▪▪▪▪▪▪
GRADOS Y NIVEL	▬▬▬▬

CODIGOS

ZONAS	ES1b
AREAS PLANEAMIENTO ANTERIOR	APA
AREAS PLANEAMIENTO DIFERIDO	APD
OPERACIONES INTEGRADAS	OI
SISTEMA GENERAL	ES
SISTEMA LOCAL	ES

ZONAS

AREA CENTRAL	AC
ENSANCHES	ES
RENOVACION PERIFERIAS	RP
CONSERVACION PERIFERIAS	CP
EDIFICACION ABIERTA	EA
NUCLEOS PERIFERICOS	NP
VIVIENDA UNIFAMILIAR	VU
AREAS INDUSTRIALES	AI
NUCLEOS SEGUNDA RESIDENCIA	SR
CONSERVACION EDIFICACION	CE
NORMATIVA ANTERIOR	NA

SISTEMAS

TRANSPORTES	T/
RED VIARIA	V
TERMINAL AUTOBUSES	B
INSTALACIONES FERROVIARIAS	F
INSTALACIONES PORTUARIAS	P
ESTACIONAMIENTOS	E
INFRAESTRUCTURAS	I/
SERVICIOS	S
SERVICIOS	S/
MERCADO	M
CEMENTERIOS	C
OTROS SERVICIOS	U
SERVICIOS ADMINISTRACION	A

TERCIARIO ESPECIAL	TER–ESP
ESPACIOS LIBRES	L/
LITORAL	L
PARQUE URBANO	P
AREAS AJARDINADAS	V
DEPORTIVO	D
EQUIPAMIENTOS	E/
DOCENTE	D
ASISTENCIAL	A
SANITARIO	S
SOCIOCULTURAL Y OTROS	C
RELIGIOSO	R

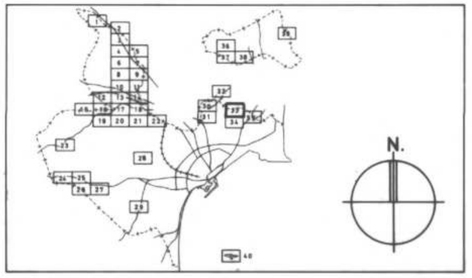

PLAN GENERAL MUNICIPAL DE ORDENACION. ALICANTE

OCTUBRE 1.986

ESCALA 1/2.000

SUELO URBANO: CALIFICACION PORMENORIZADA

PLANO 2C

SERIE

HOJA 33

EXCMO. AYUNTAMIENTO ALICANTE

OFICINA MUNICIPAL DEL PLAN GENERAL

42ª MODIFICACION PUNTUAL

PLAN GENERAL MUNICIPAL DE ORDENACIÓN ALICANTE 1987

escala 1/2.000

ER 34

AYUNTAMIENTO DE ALICANTE

urbanismo

OFICINA DEL PLAN GENERAL

Fdo. Leticia Martín Lobo. Arquitecto Directora Oficina Plan General

Fdo. Damián Olmo Serra Arquitecto municipal

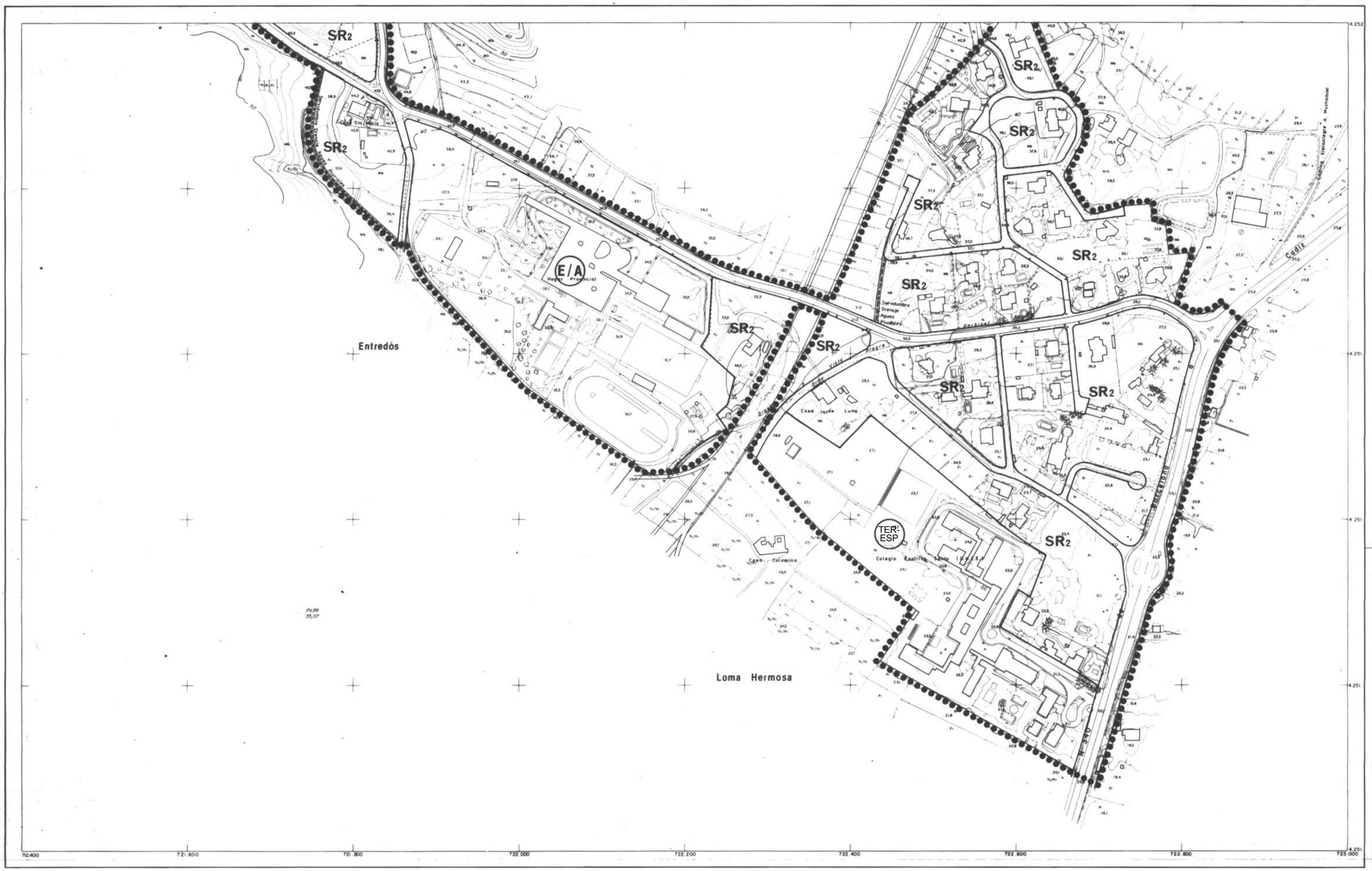

LEYENDA

LIMITES

SUELO URBANO	●●●●●
AREAS Y OPERACIONES	▪▪▪▪▪▪▪▪
GRADOS Y NIVEL	▬▬▬▬▬

CODIGOS

ZONAS	ES1b (ZONA / GRADO / NIVEL)
AREAS PLANEAMIENTO ANTERIOR	APA
AREAS PLANEAMIENTO DIFERIDO	APD (Nº ORDEN / AREA U OPERACION)
OPERACIONES INTEGRADAS	OI (OI/2 Nº ORDEN)
SISTEMA GENERAL	(ES)
SISTEMA LOCAL	ES

ZONAS

AREA CENTRAL	AC
ENSANCHES	ES
RENOVACION PERIFERIAS	RP
CONSERVACION PERIFERIAS	CP
EDIFICACION ABIERTA	EA
NUCLEOS PERIFERICOS	NP
VIVIENDA UNIFAMILIAR	VU
AREAS INDUSTRIALES	AI
NUCLEOS SEGUNDA RESIDENCIA	SR
CONSERVACION EDIFICACION	CE
NORMATIVA ANTERIOR	NA

SISTEMAS

TRANSPORTES	T/
RED VIARIA	V
TERMINAL AUTOBUSES	B
INSTALACIONES FERROVIARIAS	F
INSTALACIONES PORTUARIAS	P
ESTACIONAMIENTOS	E
INFRAESTRUCTURAS	I/
SERVICIOS	S
SERVICIOS	S/
MERCADO	M
CEMENTERIOS	C
OTROS SERVICIOS	U
SERVICIOS ADMINISTRACION	A

TERCIARIO ESPECIAL	TER–ESP
ESPACIOS LIBRES	L/
LITORAL	L
PARQUE URBANO	P
AREAS AJARDINADAS	V
DEPORTIVO	D
EQUIPAMIENTOS	E/
DOCENTE	D
ASISTENCIAL	A
SANITARIO	S
SOCIOCULTURAL Y OTROS	C
RELIGIOSO	R

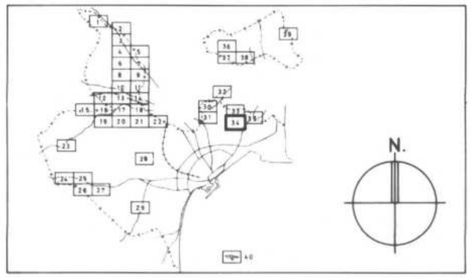

PLAN GENERAL MUNICIPAL DE ORDENACION. ALICANTE

OCTUBRE 1986

ESCALA 1/2.000

SUELO URBANO: CALIFICACION PORMENORIZADA

PLANO 2C
SERIE
HOJA 34

EXCMO. AYUNTAMIENTO ALICANTE
OFICINA MUNICIPAL DEL PLAN GENERAL

42ª MODIFICACION PUNTUAL
PLAN GENERAL MUNICIPAL DE ORDENACIÓN ALICANTE 1987

AYUNTAMIENTO DE ALICANTE
urbanismo
OFICINA DEL PLAN GENERAL

escala 1/2.000

ER 35

Fdo. Leticia Martín Lobo, Arquitecto
Directora Oficina Plan General

Fdo. Damián Olmo Serra
Arquitecto municipal