

2023

Red de
**SENDEROS
URBANOS**



Xarxa de
**SENDES
URBANES**

medi  ambiente



AYUNTAMIENTO DE ALICANTE

X ANIVERSARIO RED DE SENDEROS URBANOS DE ALICANTE
X ANIVERSARI XARXA DE SENDES URBANES D'ALACANT
2013-2023



A



L



A

L



U

U



Hace ya diez años y parece que fue ayer. Que fue ayer cuando, siendo el Concejal de Medioambiente y con un maravilloso equipo, pequeño, pero muy ilusionado, pusimos en marcha el proyecto “Senderos Urbanos de Alicante”. Queríamos fomentar el senderismo, ponerlo desde la puerta de cada alicantino, y que ello nos sirviera para que nuestros tesoros urbanos fueran conocidos por todos: ejercicio, cultura, patrimonio y Alicante, siempre Alicante. Desde nuestro Castillo y Tabarca, las dos joyas, a las Torres de la Huerta, nuestros parques y tantos otros recorridos. Diez años después, aquel sueño es una realidad que ha permitido a miles de alicantinos descubrir y disfrutar de su ciudad. Me siento muy orgulloso de ello, y del equipo que lo hizo, y lo hace, posible.

Fa ja deu anys i sembla que va ser ahir. Que va ser ahir quan, sent el regidor de Medi Ambient i amb un meravellós equip, xicotet, però molt il·lusionat, vam posar en marxa el projecte “Sendes Urbanes d’Alacant”. Volíem fomentar el senderisme, posar-lo des de la porta de cada alacantí, i que això ens servira perquè els nostres tresors urbans foren coneguts per tots: exercici, cultura, patrimoni i Alacant, sempre Alacant. Des del nostre Castell i Tabarca, les dues joies, fins a les Torres de l’Horta, els nostres parcs i tants altres recorreguts. Deu anys després, aquell somni és una realitat que ha permès milers d’alacantins descobrir i gaudir de la seua ciutat. Em sent molt orgullós d’això, i de l’equip que ho va fer, i ho fa possible.

**Luis Barcala Sierra
Alcalde de Alicante
Alcalde d’Alacant**



Gracias a la ciudadanía y al enorme trabajo de todo el personal de la Concejalía de Medio Ambiente se ha conseguido poder sentir la satisfacción de disponer de una Red de Senderos Urbanos que demuestra la riqueza paisajística de Alicante. Una red que, sin duda, ampliaremos en años venideros.

Como Concejal de Medio Ambiente no puedo más que reiterar mi agradecimiento al personal del área por su esfuerzo y dedicación, y a la población de Alicante por el interés que año tras año muestra por la Red, así como mi compromiso por la conservación, mejora y ampliación de la Red. Seguimos trabajando para que Alicante sea un referente en conservación medioambiental.

Gràcies a la ciutadania i a l’enorme treball de tot el personal de la Regidoria de Medi Ambient s’ha aconseguit poder sentir la satisfacció de disposar d’una Xarxa de Sendes Urbanes que demostra la riquesa paisatgística d’Alacant. Una xarxa que, sens dubte, ampliarem en anys esdevenidors.

Com a regidor de Medi Ambient, només puc reiterar el meu agraïment al personal de l’àrea pel seu esforç i dedicació, i a la població d’Alacant per l’interès que any rere any mostra per la Xarxa, així com el meu compromís per la conservació, millora i ampliació de la Xarxa.

Continuem treballant perquè Alacant siga un referent en conservació mediambiental.

**Manuel Villar Sola
Concejal de Medio Ambiente
Regidor de Medi Ambient**

mediambiente

AYUNTAMIENTO DE ALICANTE



PARQUE DE LA ERETA / PARC DE L'ERETA

LEYENDA - PLANO ITINERARIO

- 1. ACCESO PLAZA DEL PUENTE
- 2. UMBRAL SAN ROQUE
- 3. ERMITA DE SAN ROQUE
- 4. UMBRAL LOS NAVÍOS
- 5. RESTOS DE MURALLA
- 6. UMBRAL SAN RAFAEL
- 7. EL BARRIO - ERMITA DE SANTA CRUZ
- 8. POLVORÍN
- 9. RESTAURANTE
- 10. ACCESO NORTE
- 11. JARDÍN DEL ÁNGEL
- 12. MIRADOR COLINA ALTA
- 13. UMBRAL SANT JORDI
- 14. MURALLA
- 15. SALA POLIVALENTE
- 16. PLAZA DE LA ERETA
- 17. PÈRGOLA Y JARDÍN DE AGUA
- 18. LADERA DE LOS OLIVOS
- 19. PLAZA DE LOS ALGARROBOS
- 20. MUSEO DE AGUAS DE ALICANTE - POZOS DE GARRIGÓS

LLEGENDA - PLA ITINERARI

- 1. ACCÉS PLAÇA DEL PONT
- 2. LLINDAR DE SANT ROC
- 3. ERMITA DE SANT ROC
- 4. LLINDAR DELS NAVILIS
- 5. RESTES DE MURALLA
- 6. LLINDAR DE SANT RAFAEL
- 7. EL BARRI - ERMITA DE LA SANTA CREU
- 8. POLVORÍ
- 9. RESTAURANT
- 10. ACCÉS NORD
- 11. JARDÍ DE L'ÀNGEL
- 12. MIRADOR DEL TOSSAL ALT
- 13. LLINDAR DE SANT JORDI
- 14. MURALLA
- 15. SALA POLIVALENT
- 16. PLAÇA DE L'ERETA
- 17. PÈRGOLA I JARDÍ D'AIGUA
- 18. VESSANT DE LES OLIVERES
- 19. PLAÇA DELS GARROFERS
- 20. MUSEU DE AGUAS DE ALICANTE-POUS DE GARRIGÓS



PLANO Y AUDIOGUÍA
PLA I AUDIOGUÍA



1 h (con paradas) (amb parades)

FÁCIL (TRAMOS DE ESCALINATAS, TRAMO EN DESNIVEL 20%)
FÀCIL (TRAMS D'ESCALINATES, TRAM EN DESNIVELL 20%)

1.600 m



DICIEMBRE / DESEMBRE

L	M	M	J	V	S	D
			1	2	3	4
5	6	7	8	9	10	11
12	13	14	15	16	17	18
19	20	21	22	23	24	25
26	27	28	29	30	31	

ENERO / GENER 2023

mediambiente

AYUNTAMIENTO DE ALICANTE

FEBRERO / FEBRER

L	M	M	J	V	S	D
			1	2	3	4
5	6	7	8	9	10	11
12	13	14	15	16	17	18
19	20	21	22	23	24	25
26	27	28				

LUNES / DILLUNS	MARTES / DIMARTS	MIÉRCOLES / DIMECRES	JUEVES / DIJOURS	VIERNES / DIVENDRES	SÁBADO / DISSABTE	DOMINGO / DIUMENGE
						1 Año Nuevo / Any Nou
2	3	4	5	6 Epifanía del Señor / Epifania del Senyor	7	8
9	10	11	12	13	14	15
16	17	18	19	20	21	22
23	24	25	26 Día Mundial de la Educación Ambiental / Dia Mundial de l'Educació Ambiental	27	28 Día Mundial de la Acción Frente al Calentamiento Terrestre / Dia Mundial de l'Acció davant l'Escalfament Terrestre	29 Itinerario guiado parque de La Ereta / Itinerari guiat parc de L'Ereta
30	31 Día del Árbol / Dia de l'Arbre Comunitat Valenciana					

Día 16. Inicio inscripción itinerario guiado parque de La Ereta / Inici inscripció itinerari guiat parc de L'Ereta

Puede consultar toda la información actualizada sobre los Senderos Urbanos en la web: <https://www.facebook.com/senderosurbanosalicante>

Pots consultar tota la informació actualitzada sobre les Sendes Urbanes en la web: <https://www.facebook.com/senderosurbanosalicante>



Red de SENDEROS URBANOS Xarxa de SENDES URBANES

RUTA SENDERO MONUMENTAL NUEVA TABARCA RUTA SENDA MONUMENTAL PER NOVA TABARCA

LEYENDA - PLANO ITINERARIO / LLEGENDA - PLA ITINERARI

- | | | | |
|---|--|--|--|
| 1. PUERTO ACTUAL | 9. PUERTA DE SAN GABRIEL | 1. PORT ACTUAL | 9. PORTA DE SANT GABRIEL |
| 2. MUSEO NUEVA TABARCA | 10. LA CANTERA | 2. MUSEU NOVA TABARCA | 10. LA CANTERA |
| 3. ENSENADA DEL PUERTO | 11. PLAZA MAYOR | 3. CALA DEL PORT | 11. PLAÇA MAYOR |
| 4. PUERTA DE SAN RAFAEL | 12. CASA DEL GOBERNADOR | 4. PORTA DE SANT RAFAEL | 12. CASA DEL GOVERNADOR |
| 5. PLAZA DE CARLOFORTE Y COFRADÍA DE PESCADORES | 13. CALA Y COVA DELS BIRROS | 5. PLAÇA DE CARLOFORTE I CONFRARIA DE PESCADORS | 13. CALA I COVA DELS BIRROS |
| 6. PUERTA DE SAN MIGUEL Y EMBARCADERO ANTIGUO | 14. CALA DE LA GUARDIA Y COVA DEL LLOP MARÍ | 6. PORTA DE SANT MIQUEL I EMBARCADOR ANTIC | 14. CALA DE LA GUARDIA I COVA DEL LLOP MARÍ |
| 7. IGLESIA DE SAN PEDRO Y SAN PABLO | 15. TENAZA GRANDE DEL CONDE DE ARANDA Y PUNTA DE BAIX DEL FORN | 7. ESSLÈSIA DE SANT PERE I SANT PAU | 15. TENALLA GRAN DEL COMTE D'ARANDA I PUNTA DE BAIX DEL FORN |
| 8. BALUARTE DE LA PRINCESA, PASO DE RONDA MURALLA NORTE | 16. FINAL DEL SENDERO-PLAYA DE TABARCA | 8. BALUARD DE LA PRINCESA, PASSEIG DE RONDA MURALLA NORD | 16. FINAL DE LA SENDA-PLATJA DE TABARCA |

9. PORTA DE SANT GABRIEL
10. LA CANTERA
11. PLAÇA MAYOR
12. CASA DEL GOVERNADOR
13. CALA I COVA DELS BIRROS
14. CALA DE LA GUARDIA I COVA DEL LLOP MARÍ
15. TENALLA GRAN DEL COMTE D'ARANDA I PUNTA DE BAIX DEL FORN
16. FINAL DE LA SENDA-PLATJA DE TABARCA



2 horas (con paradas) (amb parades) FÁCIL FÀCIL 1.575 m

RUTA SENDERO NATURAL POR NUEVA TABARCA RUTA SENDA NATURAL PER NOVA TABARCA EL CAMPO / EL CAMP

LEYENDA - PLANO ITINERARIO / LLEGENDA - PLA ITINERARI

- | | |
|---|---|
| 1. LA PURISSIMETA | 1. LA PURISSIMETA |
| 2. ISLOTE DE LA GALERA Y ESCOLLOS | 2. ILLOT DE LA GALERA I ESCULLS |
| 3. TORRE DE SAN JOSÉ | 3. TORRE DE SANT JOSEP |
| 4. CASA DE LABRANZA | 4. CASA DE CULTIU |
| 5. FARO | 5. FAR |
| 6. PUNTA FALCÓN E ISLOTE DE LA NAO | 6. PUNTA FALCON I ILLOT DE LA NAO |
| 7. PERFIL NORTE, LA PELADILLA Y LOS SECOS | 7. PERFIL NORD, LA PELADILLA I ELS SECS |
| 8. LA MINA | 8. LA MINA |

PLANO Y AUDIOGUÍA
PLA I AUDIOGUIA



2 h (con paradas) (amb parades) FÁCIL FÀCIL 2.783 m



ENERO / GENER

L	M	M	J	V	S	D
						1
2	3	4	5	6	7	8
9	10	11	12	13	14	15
16	17	18	19	20	21	22
23	24	25	26	27	28	29
30	31					

FEBRERO / FEBRER 2023

mediosambiente

AYUNTAMIENTO DE ALICANTE

MARZO / MARÇ

L	M	M	J	V	S	D
			1	2	3	4
5	6	7	8	9	10	11
12	13	14	15	16	17	18
19	20	21	22	23	24	25
26	27	28	29	30	31	

LUNES / DILLUNS	MARTES / DIMARTS	MIÉRCOLES / DIMECRES	JUEVES / DIJOUS	VIERNES / DIVENDRES	SÁBADO / DISSABTE	DOMINGO / DIUMENGE
		1	2 Día Mundial de los Humedales / Dia Mundial dels Aiguamolls	3	4	5
6	7	8	9	10	11	12
13	14 Día Mundial de la Energía / Dia Mundial de l'Energia	15	16	17	18	19
20	21	22	23	24	25	26
27	28					

Día 20. Inicio inscripción itinerario guiado Nueva Tabarca. Inicí inscripció itinerari guiat Nova Tabarca.



Puede consultar toda la información actualizada sobre los Senderos Urbanos en la web: <https://www.facebook.com/senderosurbanosalicante>

Pots consultar tota la informació actualitzada sobre les Sendes Urbanes en la web: <https://www.facebook.com/senderosurbanosalicante>



SIERRA DE SAN JULIÁN - LA SERRA GROSSA

- 1. INICIO
- 2. ZONA DE RESTAURACIÓN PAISAJÍSTICA
- 3. SENDERO - EXÓTICAS
- 4. ENLACE PISTA PRINCIPAL - REPOBLACIÓN FORESTAL
- 5. PINADA - SOTOBOSQUE
- 6. ABRIGO ROCOSO - LÍQUENES
- 7. PUNTO DE INTERPRETACIÓN DEL PAISAJE
- 8. VISTA OESTE - CIMA
- 9. VISTA DEL TURÓ
- 10. MIRADOR LITORAL SUR
- 11. ESPINAR - OBSERVACIÓN DE AVES
- 12. MIRADOR LITORAL ESTE
- 13. ACCESO NORTE
- 14. CIRCUNVALACIÓN - LLEGADA

- TRAMOS ALTERNATIVOS:
- 2A. CERRO DEL MOLINET O DE SANTA ANA
 - 4A EL PINAR DE VISTAHERMOSA
 - 13A. POBLADO DE LA EDAD DEL BRONCE




PLANO Y AUDIOGUÍA
PLA I AUDIOGUÍA



SERRA DE SANT JULIÀ LA SERRA GROSSA

- 1. INICI
- 2. ZONA DE RESTAURACIÓ PAISATGÍSTICA
- 3. SENDA - EXÒTIQUES
- 4. ENLLAÇ PISTA PRINCIPAL - REPOBLACIÓ FORESTAL
- 5. PINEDA - SOTABOSC
- 6. ABRIC ROCÓS - LÍQUENS
- 7. PUNT D'INTERPRETACIÓ DE PAISATGE
- 8. VISTA OEST - CIM
- 9. VISTA DEL TURÓ
- 10. MIRADOR LITORAL SUD
- 11. ESPINAR - OBSERVACIÓ D'AUS
- 12. MIRADOR LITORAL EST
- 13. ACCÉS NORD
- 14. CIRCUMVAL·LACIÓ - RETURN

- TRAMS ALTERNATIUS:
- 2A. TURÓ DEL MOLINET O DE SANTA ANA
 - 4A. LA PINEDA DE BONAVISTA
 - 13A. POBLAT DE L'EDAT DEL BRONZE

 2 h y 30 min (con paradas)
2 h i 30 min (amb parades)

 FÁCIL FÁCIL  5.240 m 



FEBRERO / FEBRER

L	M	M	J	V	S	D	
			1	2	3	4	5
6	7	8	9	10	11	12	
13	14	15	16	17	18	19	
20	21	22	23	24	25	26	
27	28						





MARZO / MARÇ 2023


medi  ambiente

 AYUNTAMIENTO DE ALICANTE

ABRIL / ABRIL

L	M	M	J	V	S	D	
						1	2
3	4	5	6	7	8	9	
10	11	12	13	14	15	16	
17	18	19	20	21	22	23	
24	25	26	27	28	29	30	

LUNES / DILLUNS	MARTES / DIMARTS	MIÉRCOLES / DIMECRES	JUEVES / DIJOUS	VIERNES / DIVENDRES	SÁBADO / DISSABTE	DOMINGO / DIUMENGE
		1 Día Mundial de los Pastos Marinos / Dia Mundial de les Pastures Marines	2	3	4	5 Itinerario guiado Nueva Tabarca / Itinerari guiat Nova Tabarca
6	7	8	9	10	11	12
13  	14	15 Día del Consumo Responsable / Dia del Consum Responsable	16	17	18	19
20	21 Día de los Bosques / Dia dels Boscos	22 Día Mundial del Agua / Dia Mundial de l'Aigua	23 Día Meteorológico Mundial / Dia Meteorològic Mundial	24	25 La Hora del Planeta / L'Hora del Planeta	26 Itinerario guiado Serra Grossa / Itinerari guiat Serra Grossa
27  	28	29	30	31		

 Día 13 Inicio inscripción itinerario guiado Serra Grossa y día 27 Inicio inscripción itinerario guiado Monte Benacantil / Dia 13 Inici inscripció itinerari guiat Serra Grossa i dia 27 Inici inscripció itinerari guiat El Benacantil



Puede consultar toda la información actualizada sobre los Senderos Urbanos en la web: <https://www.facebook.com/senderosurbanosalicante>

Pots consultar tota la informació actualitzada sobre les Sendes Urbanes en la web: <https://www.facebook.com/senderosurbanosalicante>



Paseos y árboles singulares en el Centro Tradicional de Alicante

Leyenda - plano itinerario

1. Paseo de Ramiro
2. Paseo de la Explanada
3. Portal de Elche
4. Plaza de Gabriel Miró
5. Plaza del Doctor Balmis
6. Paseo de Canalejas
7. Paseo del Doctor Gadea
8. Plaza de Calvo Sotelo
9. Plaza de la Montañeta
10. Plaza Nueva
11. Plaza de Ruperto Chapí
12. Plaza del Ayuntamiento



PLANO Y AUDIOGUÍA
PLA I AUDIOGUÍA




Passejos i arbres singulars al centre tradicional d'Alacant

Llegenda - pla itinerari

1. Passeig de Ramiro
2. Passeig de l'Explanada
3. Portal d' Elx
4. Plaça de Gabriel Miró
5. Plaça del Doctor Balmis

6. Passeig de Canalejas
7. Passeig del Doctor Gadea
8. Plaça de Calvo Sotelo
9. Plaça de la Muntanyeta
10. Plaça Nova
11. Plaça de Ruperto Chapí
12. Plaça de l'Ajuntament

 **1 h y 30 min**
(con paradas)
1 h i 30 min
(amb parades)

 **FÁCIL**
FÁCIL

 **3.000 m**



MARZO / MARÇ

L	M	M	J	V	S	D
		1	2	3	4	5
6	7	8	9	10	11	12
13	14	15	16	17	18	19
20	21	22	23	24	25	26
27	28	29	30	31		

ABRIL / ABRIL
2023

medios **ambiente**

 **AYUNTAMIENTO DE ALICANTE**

MAYO / MAIG

L	M	M	J	V	S	D
1	2	3	4	5	6	7
8	9	10	11	12	13	14
15	16	17	18	19	20	21
22	23	24	25	26	27	28
29	30	31				

LUNES / DILLUNS	MARTES / DIMARTS	MIÉRCOLES / DIMECRES	JUEVES / DIJOURS	VIERNES / DIVENDRES	SÁBADO / DISSABTE	DOMINGO / DIUMENGE
					1	2 Itinerario guiado Monte Benacantil / Itinerari guiat El Benacantil
3	4	5	6	7 Viernes Santo / Divendres Sant	8	9
10 Lunes de Pascua / Dilluns de Pasqua	11  	12	13	14	15	16
17	18	19	20 Fiesta Local Santa Faz / Festa local Santa Faç	21	22 Día Mundial de la Tierra / Dia Mundial de la Terra	23 Itinerario guiado Paseos y árboles singulares / Itinerari guiat Passejos i arbres singulars
24  	25	26 Día de Concienciación sobre el Ruido / Dia de Conscienciació sobre el Soroll	27	28	29	30

 **Día 11 Inicio inscripción itinerario guiado Paseos y árboles singulares y día 24 Inicio inscripción itinerario guiado Torres de la Huerta / Dia 11 Inic inscripció itinerari guiat Passejos i arbres singulars i dia 24 Inic inscripció itinerari guiat Torres de l'Horta**



Puede consultar toda la información actualizada sobre los Senderos Urbanos en la web: <https://www.facebook.com/senderosurbanosalicante>

Pots consultar tota la informació actualitzada sobre les Sendes Urbanes en la web: <https://www.facebook.com/senderosurbanosalicante>



Red de SENDEROS URBANOS



Xarxa de SENDES URBANES

Torres de la Huerta


Llegenda - plano itinerario

1. Torre Àguilas
2. Torre Conde
3. Torre Reixes
4. Torre Boter
5. Torre Cacholí
6. Torre Villagarcía
7. Torre Soto
8. Torre Santa Faz
9. Torre Cadena
10. Torre Alameda
11. Torre Juana
12. Torre Bosch
13. Torre Plasia
14. Torre Mitja Lliura
15. Torre Ciprés
16. Torre Ferrer
17. Torre Castillo
18. Torre Sarrió
19. Torre Santiago

Torres de L'Horta

Llegenda - pla itinerari

1. Torre Àguiles
2. Torre Comte
3. Torre Reixes
4. Torre Boter
5. Torre Cacholí
6. Torre Villagarcía
7. Torre Soto
8. Torre Santa Faç
9. Torre Cadena
10. Torre Albereda
11. Torre Juana
12. Torre Bosch
13. Torre Plasia
14. Torre Mitja Lliura
15. Torre Xiprer
16. Torre Ferrer
17. Torre Castell
18. Torre Sarrió
19. Torre Santiago



PLANO Y AUDIOGUÍA
PLA I AUDIOGUÍA



ABRIL / ABRIL

L	M	M	J	V	S	D
					1	2
3	4	5	6	7	8	9
10	11	12	13	14	15	16
17	18	19	20	21	22	23
24	25	26	27	28	29	30

MAYO / MAIG 2023

mediambiente

AYUNTAMIENTO DE ALICANTE

JUNIO / JUNY

L	M	M	J	V	S	D
			1	2	3	4
5	6	7	8	9	10	11
12	13	14	15	16	17	18
19	20	21	22	23	24	25
26	27	28	29	30		

LUNES / DILLUNS	MARTES / DIMARTS	MIÉRCOLES / DIMECRES	JUEVES / DIJOURS	VIERNES / DIVENDRES	SÁBADO / DISSABTE	DOMINGO / DIUMENGE
1 Primero de Mayo / Primer de Maig	2	3	4	5	6 Itinerario guiado Torres de la Huerta / Itinerari guiat Torres de l'Horta	7
8	9	10	11	12	13 Día Mundial de las Aves Migratorias / Dia Mundial de les Aus Migratòries	14
15	16	17 Día Mundial del Reciclaje / Dia Mundial del Reciclatge	18	19	20 Itinerario guiado Cabo de la Huerta / Itinerari guiat Cap de l'Horta	21 Día Europeo de la Red Natura 2000 / Dia Europeu de la Xarxa Natura 2000
22	23	24	25	26	27	28
29	30	31				

Día 8 Inicio inscripción itinerario guiado Cabo de la Huerta y día 22 Inicio inscripción itinerario guiado Monte Orgegia / Dia 8 Inici inscripció itinerari guiat Cap de l'Horta i dia 22 Inici inscripció itinerari guiat L'Orgègia



Puede consultar toda la información actualizada sobre los Senderos Urbanos en la web: <https://www.facebook.com/senderosurbanosalicante>

Pots consultar tota la informació actualitzada sobre les Sendes Urbanes en la web: <https://www.facebook.com/senderosurbanosalicante>



Monte Orgegia

Leyenda - plano itinerario

1. Inicio. Acceso principal Parque Forestal.
2. Bifurcación - Zona aterrazada.
3. Confluencia de caminos.
4. Paisaje. Huerta de Alicante.
5. Refugio de animales.
6. Mirador de las montañas.
7. Mirador Este.
8. Zona de fósiles.
9. Depósito de riego del Monte.
10. Depuradora de Agua.
- (1. 1250 m Desde el punto 10 hasta el punto de inicio).
- 2a. Tramo alternativo (350 m entre puntos 2 y 3).

L'Orgègia

Llegendari - pla itinerari

1. Inici. Accés principal Parc Forestal.
2. Bifurcació - Zona terrassa.
3. Confluència de camins.
4. Paisatge. Horta d'Alicant.
5. Refugi d'animals.
6. Mirador de les muntanyes.
7. Mirador est.
8. Zona de fòssils.
9. Depòsit de reg de la muntanya.
10. Depuradora d'aigua.
- (1. 1250 m des del punt 10 fins al punt d'inici).
- 2a. Tram alternatiu (350 m entre punts 2 i 3).



Red de SENDEROS URBANOS Xarxa de SENDES URBANES

2 h (con paradas) (amb parades) FÁCIL FÁCIL 3.500 m



MAYO/MAIG

L	M	M	J	V	S	D
1	2	3	4	5	6	7
8	9	10	11	12	13	14
15	16	17	18	19	20	21
22	23	24	25	26	27	28
29	30	31				

JUNIO / JUNY 2023

mediasambiente AYUNTAMIENTO DE ALICANTE

JULIO/JULIOL

L	M	M	J	V	S	D
					1	2
3	4	5	6	7	8	9
10	11	12	13	14	15	16
17	18	19	20	21	22	23
24	25	26	27	28	29	30
31						

LUNES / DILLUNS	MARTES / DIMARTS	MIÉRCOLES / DIMECRES	JUEVES / DIJOUS	VIERNES / DIVENDRES	SÁBADO / DISSABTE	DOMINGO / DIUMENGE
			1	2	3 Itinerario guiado Monte Orgegia / Itinerari guiat L'Orgègia	4
5 Día Mundial del Medio Ambiente / Dia Mundial del Medi Ambient	6	7	8 Día Mundial de los Océanos / Dia Mundial dels Oceans	9	10	11
12	13	14	15	16	17 Día Mundial de Lucha contra la Desertificación y la Sequía / Dia Mundial de Lluita contra la Desertificació i la Sequera	18
19	20	21	22	23 Fiesta local Hogueras / Festa Local Fogueres	24 San Juan / Sant Joan	25
26	27	28 Día Mundial del Árbol / Dia Mundial de l'Arbre	29	30		



Puede consultar toda la información actualizada sobre los Senderos Urbanos en la web: <https://www.facebook.com/senderosurbanosalicante>

Pots consultar tota la informació actualitzada sobre les Sendes Urbanes en la web: <https://www.facebook.com/senderosurbanosalicante>





Monte Benacantil

Leyenda - plano itinerario

1. Inicio
2. CEAM Benacantil
3. Tramo Este
4. Acceso Raval Roig
5. Bifurcación/Mirador
6. Mirador
7. Aterrazamientos/Senda
8. Pinar principal
9. Enlace
10. Área de esparcimiento

El Benacantil

Llegenda - pla itinerari

1. Inici
2. CEAM Benacantil
3. Tram est
4. Accés Raval Roig
5. Bifurcació/Mirador
6. Mirador
7. Terrasses/Senda
8. Pineda principal
9. Enllaç
10. Àrea d'esplai



PLANO Y AUDIOGUÍA
PLA I AUDIOGUÍA



JUNIO / JUNY

L	M	M	J	V	S	D
			1	2	3	4
5	6	7	8	9	10	11
12	13	14	15	16	17	18
19	20	21	22	23	24	25
26	27	28	29	30		

JULIO / JULIOL 2023

mediambiente

AYUNTAMIENTO DE ALICANTE

AGOSTO / AGOST

L	M	M	J	V	S	D
	1	2	3	4	5	6
7	8	9	10	11	12	13
14	15	16	17	18	19	20
21	22	23	24	25	26	27
28	29	30	31			

LUNES / DILLUNS	MARTES / DIMARTS	MIÉRCOLES / DIMECRES	JUEVES / DIJOURS	VIERNES / DIVENDRES	SÁBADO / DISSABTE	DOMINGO / DIUMENGE
					1	2
3 Día Libre de Bolsas de Plástico / Dia Lliure de Borses de Plàstic	4	5	6	7 Día de la Conservación del Suelo / Dia de la Conservació del Sòl	8	9
10	11	12	13	14	15	16
17	18	19	20	21	22	23
24	25	26	27	28	29	30
31						



Puede consultar toda la información actualizada sobre los Senderos Urbanos en la web: <https://www.facebook.com/senderosurbanosalicante>

Pots consultar tota la informació actualitzada sobre les Sendes Urbanes en la web: <https://www.facebook.com/senderosurbanosalicante>





Cabo de la Huerta

Leyenda - plano itinerario

1. Inicio. Playa de la Albufereta
2. Pasarela - Vestigios de época romana
3. Puerto deportivo
4. Playa de la Almadraba
5. Cala Judíos
6. Cala Cantalares - Microrreserva de flora
- 6a. Tramo alternativo
7. Cala Palmera
8. Faro

Cap de l'Horta

Llegenda - pla itinerari

1. Inici. Platja de l'Albufereta
2. Passarel·la - Vestigis d'època romana
3. Port esportiu
4. Platja de l'Almadrava
5. Cala dels Jueus
6. Cala dels Cantalars - Microrreserva de flora
- 6a. Tram alternatiu
7. Cala de la Palmera
8. Far

2 h y 30 min
(con paradas)
2 h i 30 min
(amb parades)

FÁCIL (TRAMOS ABRUPTOS)
FÁCIL (TRAMS ABRUPTES)

4.350 m

PLANO Y AUDIOGUÍA
PLA I AUDIOGUÍA



Red de
**SENDEROS
URBANOS**



Xarxa de
**SENDES
URBANES**



JULIO/JULIOL

L	M	M	J	V	S	D
					1	2
3	4	5	6	7	8	9
10	11	12	13	14	15	16
17	18	19	20	21	22	23
24	25	26	27	28	29	30
31						

AGOSTO / AGOST 2023

mediosambiente

AYUNTAMIENTO DE ALICANTE

SEPTIEMBRE/ SEPTEMBRE

L	M	M	J	V	S	D
				1	2	3
4	5	6	7	8	9	10
11	12	13	14	15	16	17
18	19	20	21	22	23	24
25	26	27	28	29	30	

LUNES / DILLUNS	MARTES / DIMARTS	MIÉRCOLES / DIMECRES	JUEVES / DIJOUS	VIERNES / DIVENDRES	SÁBADO / DISSABTE	DOMINGO / DIUMENGE
	1	2	3	4	5	6
7	8	9	10	11	12	13
14	15 Asunción de la Madre de Dios / l'Assumpció de la Mare de Déu	16	17	18	19	20
21	22	23	24	25	26	27
28	29	30	31			



Puede consultar toda la información actualizada sobre los Senderos Urbanos en la web: <https://www.facebook.com/senderosurbanosalicante>

Pots consultar tota la informació actualitzada sobre les Sendes Urbanes en la web: <https://www.facebook.com/senderosurbanosalicante>





Sierra de Los Colmenares Serra dels Abellars

Leyenda - plano itinerario

1. Inicio.
2. Mirador Ciudad de la Luz
3. Mirador Els Reiets
4. Mirador Fontcalet
5. Mirador El Bacarot
6. Mirador Illicitano
7. Mirador Agua Amarga
8. Tramo final

Llegenda - pla itinerari

1. Inici.
2. Mirador Ciutat de la Llum
3. Mirador Dels Reiets
4. Mirador de Fontcalet
5. Mirador Del Bacarot
6. Mirador Il·licità
7. Mirador d'Aigua Amarga
8. Tram final



PLANO Y AUDIOGUÍA
PLA I AUDIOGUÍA



2 h y 30 min
(con paradas)
2 h i 30 min
(amb parades)

FÁCIL CON TRAMOS ABRUPTOS
FÀCIL CON TRAMS ABRUPTES

4.900 m



AGOSTO/AGOST

L	M	M	J	V	S	D
	1	2	3	4	5	6
7	8	9	10	11	12	13
14	15	16	17	18	19	20
21	22	23	24	25	26	27
28	29	30	31			

SEPTIEMBRE / SETEMBRE 2023

mediambiente

AYUNTAMIENTO DE ALICANTE

OCTUBRE/OCTUBRE

L	M	M	J	V	S	D
						1
2	3	4	5	6	7	8
9	10	11	12	13	14	15
16	17	18	19	20	21	22
23	24	25	26	27	28	29
30	31					

LUNES / DILLUNS	MARTES / DIMARTS	MIÉRCOLES / DIMECRES	JUEVES / DIJOURS	VIERNES / DIVENDRES	SÁBADO / DISSABTE	DOMINGO / DIUMENGE
				1	2	3
4	5	6	7	8	9	10
11	12	13	14	15	16 Día de la Protección de la Capa de Ozono / Dia de la Protecció de la Capa d'Ozó	17
18	19	20	21	22 Día Mundial sin coche / Dia Mundial sense cotxe	23	24
25	26	27	28	29	30 Itinerario guiado Sierra de Colmenares / Itinerari guiat Serra dels Abellars	

Día 18 Inicio inscripción itinerario guiado Sierra de los Colmenares / Dia 18 Inici inscripció itinerari guiat Serra dels Abellars



Puede consultar toda la información actualizada sobre los Senderos Urbanos en la web: <https://www.facebook.com/senderosurbanosalicante>

Pots consultar tota la informació actualitzada sobre les Sendes Urbanes en la web: <https://www.facebook.com/senderosurbanosalicante>



Parque Lo Morant - Parc Lo Morant


LEYENDA - PLANO PARQUE

LLEGENDA - PLA DEL PARC

- A** ANFITEATRO
- B** ASEOS
- C** EQUIPAMIENTO DOTACIONAL
- D** ESTANQUE
- E** JARDÍN DE ESPECIALIZACIÓN
- F** JUEGOS INFANTILES
- G** SERVICIOS LÚDICOS **H** PETANCA
- I** PATINAJE
- J** PICNIC **K** ZONA DE BOSQUE
- L** ZONA DE RELACIÓN SOCIAL
- M** PUNTO DE COMPOSTAJE COMUNITARIO
- N** GIMNASIO AL AIRE LIBRE **O** ZONA DEPORTIVA
-  Entradas

- A** AMFITEATRE
- B** BANYS
- C** EQUIPAMENT DOTACIONAL
- D** ESTANY
- E** JARDÍ D'ESPECIALITZACIÓ
- F** JOCS INFANTILS
- G** SERVEIS LÚDICIS **H** PETANCA
- I** PATINATGE
- J** PÍCNIC **K** ZONA DE BOSC
- L** ZONA DE RELACIÓ SOCIAL
- M** PUNT DE COMPOSTATGE COMUNITARI
- N** GIMNÀS A L'AIRE LLIURE **O** ZONA ESPORTIVA
-  Entrades / Accessos



 1 h (con paradas) (amb parades)

 FÁCIL FÁCIL

 1.500 m



PLANO Y AUDIOGUÍA
PLA I AUDIOGUÍA



Red de **SENDEROS URBANOS**



Xarxa de **SENDES URBANES**



SEPTIEMBRE/SETEMBRE

L	M	M	J	V	S	D
				1	2	3
4	5	6	7	8	9	10
11	12	13	14	15	16	17
18	19	20	21	22	23	24
25	26	27	28	29	30	

OCTUBRE / OCTUBRE 2023

mediambiente

AYUNTAMIENTO DE ALICANTE

NOVIEMBRE/NOVEMBRE

L	M	M	J	V	S	D	
			1	2	3	4	5
6	7	8	9	10	11	12	
13	14	15	16	17	18	19	
20	21	22	23	24	25	26	
27	28	29	30				

LUNES / DILLUNS	MARTES / DIMARTS	MIÉRCOLES / DIMECRES	JUEVES / DIJOURS	VIERNES / DIVENDRES	SÁBADO / DISSABTE	DOMINGO / DIUMENGE
						1
2 Día Mundial del Hábitat / Día Mundial de l'Hàbitat	3	4 Día Mundial de los Animales / Día Mundial dels Animals	5	6	7	8
9 Día de la Comunitat Valenciana / Dia de la Comunitat Valenciana	10  	11	12 Día de la Hispanidad / Dia de la Hispanitat	13	14 Día Mundial de las Aves Migratorias / Dia Mundial de les Aus Migratòries	15
16	17	18 Día Mundial de Protección de la Naturaleza / Dia Mundial de Protecció de la Natura	19	20	21	22 Itinerario guiado Parque Lo Morant / Itinerari guiat Parc Lo Morant 
23	24 Día Contra el Cambio Climático / Dia Contra el Canvi Climàtic	25	26	27	28	29
30  	31					



Día 10 Inicio inscripción itinerario guiado Parque Lo Morant / Dia 10 Inici inscripció itinerari guiat Parc Lo Morant
Día 30 Inicio inscripción itinerario guiado Parque La Marjal / Dia 30 Inici inscripció itinerari guiat Parc La Marjal



Puede consultar toda la información actualizada sobre los Senderos Urbanos en la web: <https://www.facebook.com/senderosurbanosalicante>

Pots consultar tota la informació actualitzada sobre les Sendes Urbanes en la web: <https://www.facebook.com/senderosurbanosalicante>



Parque inundable La Marjal Parc inundable La Marjal

Leyenda - plano itinerario

1. Mirador
2. Zona de vegetación forestal y colina
3. Zona de cultivos agrícolas de secano
4. Estanque pequeño y cascada
5. Rápido
6. Estanque grande
7. Zona de vegetación de ribera

Llegenda - pla itinerari

1. Mirador
2. Zona de vegetació forestal i tossal
3. Zona de cultius agrícoles de secà
4. Estany xicotet i cascada
5. Ràpid
6. Estany gran
7. Zona de vegetació de ribera



Red de SENDEROS URBANOS  **Xarxa de SENDES URBANES**

Inferior a 1 h
(con paradas)
(amb parades)

Fácil
Fàcil

1.000 m



PLANO Y AUDIOGUÍA
PLA I AUDIOGUÍA



OCTUBRE/OCTUBRE

L	M	M	J	V	S	D
						1
2	3	4	5	6	7	8
9	10	11	12	13	14	15
16	17	18	19	20	21	22
23	24	25	26	27	28	29
30	31					

NOVIEMBRE / NOVEMBRE 2023

mediambiente

AYUNTAMIENTO DE ALICANTE

DICIEMBRE/ DESEMBRE

L	M	M	J	V	S	D
				1	2	3
4	5	6	7	8	9	10
11	12	13	14	15	16	17
18	19	20	21	22	23	24
25	26	27	28	29	30	31

LUNES / DILLUNS	MARTES / DIMARTS	MIÉRCOLES / DIMECRES	JUEVES / DIJOUS	VIERNES / DIVENDRES	SÁBADO / DISSABTE	DOMINGO / DIUMENGE
		1 Día de Todos los Santos / Dia de Tots Sants	2	3	4	5
6 Prevención de la Explotación del Medio Ambiente en la Guerra y los Conflictos Armados / Prevençió de l'Explotació del Medi Ambient en la Guerra i els Conflictes Armats	7	8	9	10	11	12 Itinerario guiado Parque La Marjal / Itinerari guiat Parc La Marjal
13	14	15	16	17	18	19
20  	21	22	23	24	25	26
27	28	29	30			

 Día 20 Inicio inscripción itinerario guiado El Tossal / Dia 20 Inici inscripció itinerari guiat El Tossal



Puede consultar toda la información actualizada sobre los Senderos Urbanos en la web: <https://www.facebook.com/senderosurbanosalicante>

Pots consultar tota la informació actualitzada sobre les Sendes Urbanes en la web: <https://www.facebook.com/senderosurbanosalicante>





Red de **SENDEROS URBANOS**  Xarxa de **SENDES URBANES**

El Tossal

NOVIEMBRE/NOVEMBRE

L	M	M	J	V	S	D
		1	2	3	4	5
6	7	8	9	10	11	12
13	14	15	16	17	18	19
20	21	22	23	24	25	26
27	28	29	30			

DICIEMBRE / DESEMBRE 2023

medi  ambiente
 AYUNTAMIENTO DE ALICANTE

ENERO/ GENER

L	M	M	J	V	S	D
1	2	3	4	5	6	7
8	9	10	11	12	13	14
15	16	17	18	19	20	21
22	23	24	25	26	27	28
29	30	31				

LUNES / DILLUNS	MARTES / DIMARTS	MIÉRCOLES / DIMECRES	JUEVES / DIJOURS	VIERNES / DIVENDRES	SÁBADO / DISSABTE	DOMINGO / DIUMENGE
				1	2	3 Itinerario guiado El Tossal / Itinerari guiat El Tossal 
4	5 Día del Voluntariado / Dia del Voluntariat	6 Día de la Constitución / Dia de la Constitució	7	8 Día de Inmaculada Concepción / Dia de la Immaculada Concepció	9	10
11	12	13	14	15	16	17
18	19	20	21	22	23	24
25 Día de Navidad / Dia de Nadal	26	27	28	29	30	31



Puede consultar toda la información actualizada sobre los Senderos Urbanos en la web: <https://www.facebook.com/senderosurbanosalicante>

Pots consultar tota la informació actualitzada sobre les Sendes Urbanes en la web: <https://www.facebook.com/senderosurbanosalicante>





medi  ambiente

 AYUNTAMIENTO DE ALICANTE

<https://www.alicante.es/es/contenidos/red-senderos-urbanos>