

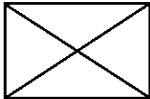
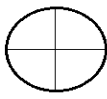





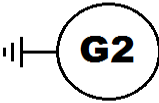


2.-PLANOS A ADJUNTAR

PLANO 1. (DONDE SE INDIQUE LA SITUACIÓN Y EL EMPLAZAMIENTO DEL EVENTO CON BASE EN EL MAPA DE ALICANTE <https://guiaurbana.alicante.es/>)

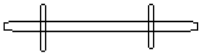




PLANO 2: CROQUIS DE DISTRIBUCIÓN DE INSTALACIONES, MOBILIARIO, Y ELEMENTOS DE PROTECCIÓN PREVISTOS.)

Debe determinarse en la documentación gráfica, plano, o croquis en un tamaño suficiente, además del espacio a ocupar, los distintos elementos a instalar: **Mesas, sillas, barras, cocinas planchas y depósitos de GLP (bombonas de gas), grupos electrógenos, cuadros y líneas eléctricas, aseos, etc.**, en su situación prevista, así como la de las medidas correctoras de riesgo a instalar: **vallas, protecciones mecánicas de cables y conducciones, botiquín de primeros auxilios, cintas de protección, señalización, etc.**

Instalaciones a realizar:

Sombrillas y Toldos	 
Mesas y Sillas	
Barras y Botelleros refrigerados	 
Planchas, Cocinas, Paellers	 
Generadores eléctricos, botellas de GLP	 
Cuadro Eléctrico	

Medidas correctoras de Riesgo:

Valla de protección	
Botiquín/Primeros auxilios	 
Extintores: Polivalente ABC y de CO2	 
Protección señalizada para la canalización de conductores en superficie (posada sobre pavimento).	