

CUESTIONARIO PARTICIPACIÓN PÚBLICA



Ayuntamiento de
Alicante

**RECUROS PAISAJÍSTICOS
TÉRMINO MUNICIPAL DE ALICANTE**

Esta encuesta forma parte del Plan de Participación Pública del **Estudio de Paisaje** del municipio de Alicante y servirá para recoger aportaciones y sugerencias del público interesado, desde el punto de vista paisajístico. Con esta encuesta se pretende reflejar las principales inquietudes de los vecinos acerca de diferentes aspectos relacionados con el paisaje del municipio de Alicante. Se trata de valorar las unidades de paisaje y recursos paisajísticos identificados en el término municipal de Alicante.

Valoración Recursos Paisajísticos

Los Recursos Paisajísticos se regulan con arreglo a lo dispuesto en el Anexo I de la LOTUP, en cuyo apartado b.3 especifica que se entiende por tales, *"... todo elemento o grupo, lineal o puntual, singular en un paisaje, que define su individualidad y tiene valor ambiental, cultural y/o histórico, y/o visual..."*. Así, estos recursos paisajísticos se identifican según su interés: ambiental, cultural-patrimonial y visual.

Instrucciones para rellenar la encuesta:

En el término municipal de Alicante se ha identificado 94 recursos paisajísticos, de los que 70 (RP.01 al RP.70) se han identificado como recursos paisajísticos de valor cultural y 24 como recurso paisajísticos de valor ambiental (RP.71 al RP.94). A continuación aparecen identificados mediante fotografías.

La localización de cada recurso están reflejadas en los planos 06 del Estudio de Paisaje, que está accesible en la pagina web del Ayuntamiento.

Para participar en la encuesta se debe acceder al documento "plantilla de valoración" y valorar, desde su punto de vista, el valor de estos recursos según la escala de valor establecida desde Muy bajo, Bajo, Medio, Alto y Muy alto, marcando mediante una x el casillero correspondiente al valor que desee darle.

Para que la encuesta de participación sea válida, deberá cumplimentar la "plantilla de valoraciones" con los datos de identificación del encuestado que se solicitan y entregada en registro del Ayuntamiento de Alicante, bien a través de la sede electrónica <https://sedeelectronica.alicante.es/> o en el Registro General del Ayuntamiento de Alicante, Plaza del Ayuntamiento 1, 03002 Alicante.

El plazo para la entrega de las encuestas finaliza el **19 de diciembre de 2016**.



RP.01 DUANA DEL PORT
(localización ver plano EP-06.2)



RP.02 ANTIGA ESTACIÓ D'AUTOBUSOS I MARQUESINA. (localización ver plano EP-06.2)



RP.03 ANTIGA FÀBRICA DE TABACS
(localización ver plano EP-06.2)



RP.04 ANTIC HOTEL PALAS
(localización ver plano EP-06.2)



RP.05 BANC D'ESPANYA
(localización ver plano EP-06.2)



RP.06 CASA CARBONELL
(localización ver plano EP-06.2)



RP.07 CASA DE LES BRUIXES
(localización ver plano EP-06.2)



RP.08 CASA DE SOCORS
(localización ver plano EP-06.2)



RP.09 CASTELL DE SANT FERRAN
(localización ver plano EP-06.2)



RP.10 CASTELL DE SANTA BÀRBARA
(localización ver plano EP-06.2)



RP.11 CINEMA IDEAL
(localización ver plano EP-06.2)



RP.12 CONCATEDRAL SANT NICOLAU
(localización ver plano EP-06.2)



RP.13 CONVENT DE LA SANT FAÇ
(localización ver plano EP-06.2)



RP.14 DIPUTACIÓ PROVINCIAL
(localización ver plano EP-06.2)



RP.15 ERMITA DE LA SANTISIMA TRINITAT
(localización ver plano EP-06.2)



RP. 16 ERMITA DE SANT ANTONI ABAT
(localización ver plano EP-06.2)



RP.17 ERMITA DE LA SANTA CREU
(localización ver plano EP-06.2)



RP.18 ERMITA DEL MORALET
(localización ver plano EP-06.1)



RP.19 ERMITA PARRÒQUIA DELS SANTS JOANS
(localización ver plano EP-06.3)



RP. 20 ERMITA DE SANT JAUME
(localización ver plano EP-06.2)



RP. 21 ERMITA DE SANT ROC
(localización ver plano EP-06.2)



RP. 22 ERMITA I CONJUNT DE L'ALCORAIÀ
(localización ver plano EP-06.2)



RP. 23 ESCOLA DE MAGISTERI
(localización ver plano EP-06.2)



RP.24 ESTACIÓ DE RENFE
(localización ver plano EP-06.2)



RP.25 ESTACIÓ DE FERROCARRIL BENALUA
(localización ver plano EP-06.2)



RP. 26 ESTACIÓ DE FERROCARRIL LA MARINA
(localización ver plano EP-06.2)



RP.27 ESPLANADA D'ESPANYA
(localización ver plano EP-06.2)



RP. 28 ESGLESIA DE SANTA MARIA
(localización ver plano EP-06.2)



RP.29 INSTITUT ALACANTÍ DE CULTURA JUAN GIL ALBERT (localización ver plano EP-06.2)



RP.30 INSTITUT JORGE JUAN I ESCALES
(localización ver plano EP-06.2)



RP. 31 LLOTJA DE PEIX
(localización ver plano EP-06.2)



RP. 32 MERCAT CENTRAL
(localización ver plano EP-06.2)



RP.33 CONVENT DE LES MONGES DE LA SANG
(localización ver plano EP-06.2)



RP. 34 MUSEU ARQUEOLÒGIC PROVINCIAL
(localización ver plano EP-06.2)



RP.35 MUSEU DE L'ASSEGURADA
(localización ver plano EP-06.2)



RP.36 PALAU CONSISTORIAL
(localización ver plano EP-06.2)



RP.37 PANTEÓ DE QUIJANO
(localización ver plano EP-06.2)



RP. 38 PARC CANALEJAS
(localización ver plano EP-06.2)



RP. 39 PASSEIG GADEA-SOTO
(localización ver plano EP-06.2)



RP. 40 PLAÇA CALVO SOTELO
(localización ver plano EP-06.2)



RP.41 PLAÇA DE BOUS
(localización ver plano EP-06.2)



RP.42 PLAÇA GABRIEL MIRO
(localización ver plano EP-06.2)



RP.43 PLAÇA DELS ESTELS
(localización ver plano EP-06.2)



RP. 44 PORTAL D'ELX
(localización ver plano EP-06.2)



RP.45 SEU UNIVERSITAT ALACANT (ANTIGA CAIXA D'ESTALVIS)
(localización ver plano EP-06.2)



RP. 46 UNIVERSITAT D'ALACANT (RAMON I CAJAL)
(localización ver plano EP-06.2)



RP.47 TEATRE PRINCIPAL
(localización ver plano EP-06.2)



RP.48 TORRE D'AIGUA AMARGA
(localización ver plano EP-06.3)



RP.49 TORRE BORGONYÒ-EL POBLET
(localización ver plano EP-06.2)



RP.50 TORRE BOSCH
(localización ver plano EP-06.2)



RP.51 TORRE BOTER
(localización ver plano EP-06.2)



RP. 52 TORRE CA XOLÍ
(localización ver plano EP-06.2)



RP.53 TORRE CONDE
(localización ver plano EP-06.2)



RP.54 TORRE DE LES ÀGULES
(localización ver plano EP-06.2)



RP.55 TORRE DE SANTA FAÇ
(localización ver plano EP-06.2)



RP. 56 TORRE DEL CAP DE L'HORTA -TORRE DE L'ALCODRE (FARO) (localización ver plano EP-06.2)



RP.57 TORRE EL XIPRER
(localización ver plano EP-06.2)



RP. 58 TORRE JUANA
(localización ver plano EP-06.2)



RP.59 TORRE MITJA LLIURA
(localización ver plano EP-06.2)



RP.60 TORRE PLASIA
(localización ver plano EP-06.2)



RP.61 TORRE PROVINCIAL
(localización ver plano EP-06.2)



RP. 62 TORRE DE REIXES
(localización ver plano EP-06.2)



RP.63 TORRE SANT JOSEP. ILLA TABARCA
(localización ver plano EP-06.3)



RP. 64 TORRE SANTIAGO
(localización ver plano EP-06.2)



RP.65 TORRE SARRIÓ
(localización ver plano EP-06.2)



RP.66 TORRE SOTO
(localización ver plano EP-06.2)



RP. 67 TORRE TRES OLIVERES, FABIÁN O GUIHOT
(localización ver plano EP-06.2)



RP. 68 TORRE VILLAGARCIA
(localización ver plano EP-06.2)



RP.69 CARA DEL MORO
(localización ver plano EP-06.2)



RP. 70 PASSEIG RAMIRO
(localización ver plano EP-06.2)



RP.71 SERRETA LLARGA
(localización ver plano EP-06.2)



RP.72 ILLA DE TABARCA
(localización ver plano EP-06.3)



RP.73 BARRANC D'AIGUA AMARGA
(localización ver plano EP-06.3)




RP. 74 BEC DE L'ÀGUILA
(localización ver plano EP-06.1)




RP.75 CABEÇÓ D'OR
(localización ver plano EP-06.1)



RP. 76 CAP DE L'HORTA
(localización ver plano EP-06.2)



RP. 77 CONCA DEL RIU MONTNEGRE I DE LA TORRE
(localización ver plano EP-06.1)



RP.78 LLACUNES DE FONTCALENT
(localización ver plano EP-06.2)



RP.79 LLACUNES DE LOS GEPERUT
(localización ver plano EP-06.2)



RP. 80 LLACUNES DE RABASSA
(localización ver plano EP-06.2)



RP.81 EL BENACANTIL
(localización ver plano EP-06.2)



RP. 82 SALADAR D'AIGUA AMARGA
(localización ver plano EP-06.3)



RP.83 SALADAR I ALBARDINES DE FONTCALENT
(localización ver plano EP-06.2)



RP.84 SERRA DE BONALBA
(localización ver plano EP-06.1)



RP.85 SERRA GROSSA I SANT JULIÀ
(localización ver plano EP-06.2)




RP.86 SERRETA NEGRA
(localización ver plano EP-06.1)



RP.87 SERRA DE BORGONYÓ I SANXO
(localización ver plano EP-06.3)



RP. 88 SERRA DELS COLMENARS
(localización ver plano EP-06.3)



RP.89 SERRA DE FONTCALENT
(localización ver plano EP-06.2)



RP.90 SERRA DE LES ÀGUILLES
(localización ver plano EP-06.1)



RP.91 SERRA DELS TALLS I LA MURTA
(localización ver plano EP-06.1)



RP. 92 SERRA DEL PORQUET
(localización ver plano EP-06.2)



RP.93 SERRA DEL VENTÓS I CASTELLAR
(localización ver plano EP-06.1)



RP. 94 SERRA MITJANA
(localización ver plano EP-06.2)